

Annexe 5

Renseignements sur l'éducation et plan de disposition des écoles cibles du projet

ID 1 EPP NONKOUKO

Commune: **Tori-Bossito**

Informations générales/基本情報

Distance de ville principale / 主要都市からの距離	Accès/アクセス		Site/サイト	Pente/傾斜
46km de Cotonou / コトヌより46km	Accessible dans la saison des pluies/雨季でもアクセス可	Non-goudronnée/未舗装	Existant/既存	Plat/平坦

Année de fondation/設立年	Ecole unique/単体校	Groupe scolaire/グループ校	Nombre total d'écoles/学校数	École maternelle/幼稚園	GPS Data	
1997	✓	—	1	—	06° 29'39.95"N	02° 10'01.61"E

Nombre des élèves et classes à l'école faisant l'objet du projet(Janvier 2017) /計画候補サイトの児童数及びクラス数

Année scolaire/学年	CI	CP	CE1	CE2	CM1	CM2	Total	
Élèves/児童	Garçon/男	55	44	34	22	24	18	197
	Fille/女	41	32	29	22	12	9	145
	Sous-total/小計	96	76	63	44	36	27	342
Nombre de classes/クラス数	1	1	1	1	1		5	

Total au Groupe scolaire /グループ校全体		Janvier 2017/2017年1月時点							Estimation /児童数予測 (2010/21)
Année scolaire/学年	CI	CP	CE1	CE2	CM1	CM2	Total		
Élèves/児童	Garçon/男	55	44	34	22	24	18	197	—
	Fille/女	41	32	29	22	12	9	145	—
	Sous-total/小計	96	76	63	44	36	27	342	376
Classes/クラス数	1	1	1	1	1		5	8	

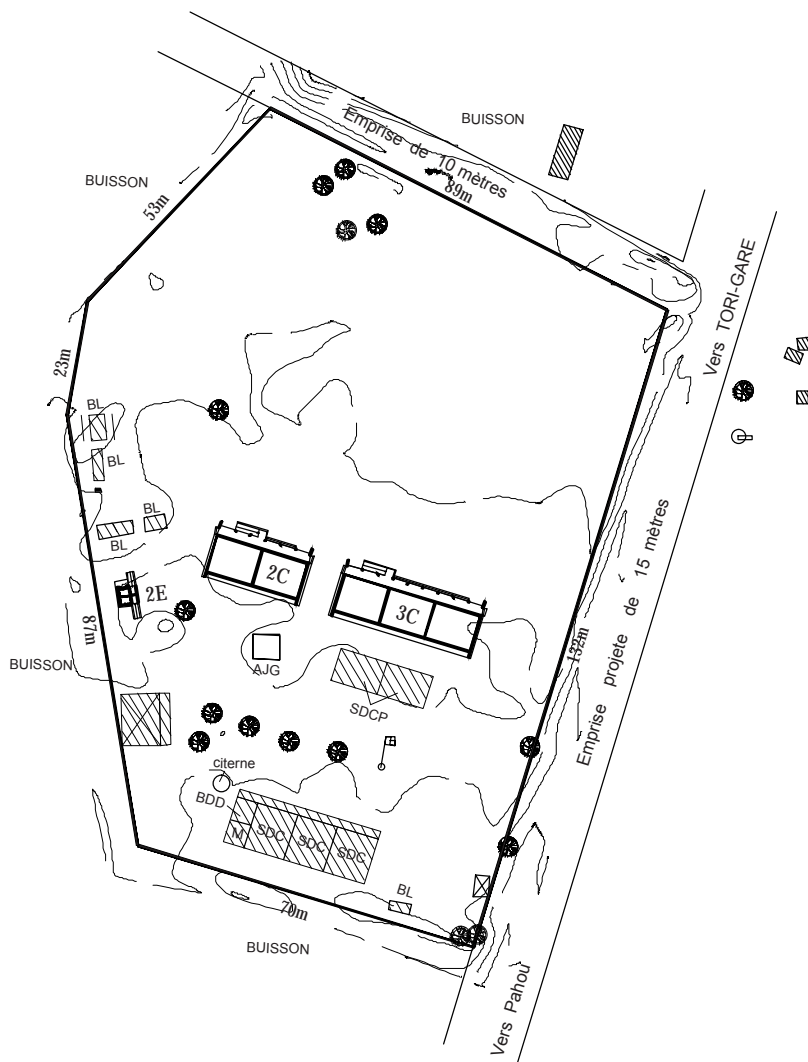
Bâtiments Existants au Groupe scolaire/グループ校全体の既存施設

SDC utilisable /使用可能教室数	Bureau de directeur /校長室	Cabine des latrines/トイレ	Électricité /電気	autres/その他
3	1	12	—	—

Construction Plan/整備計画

SDC/教室	Bureau de directeur /校長室	Cabine des latrines/トイレ	Électricité /電気	Type de bâtiment/施設タイプ	autres/その他	
5	0	0	—	3C+2C	2E	—





配置図 PLAN DE SITE	1 : 1500
---------------------	----------

既存施設
 Etablissement existant

凡例/LEGENDE

SDC: 教室 Salle de Classe	BL: トイレ Bloc de Latrines	Mt: 幼稚園 Maternelle	: 電柱 Poteau Eléctrique
SDCB: バンコ (日干煉瓦) 教室 Salle de Classe en Banco	BB: 図書室 Bibliothèque	MV: 近隣住居 Maison Voisine	: フラッグポール Mat de Drapeau
SDCP: バイオット (わら小屋) 教室 Salle de Classe en Paillote	M: 倉庫 Magasin	LG: 守衛室 Loge gardien	: 井戸またはポンプ Puits ou Pompe à Eau
BDD: 校長室 Bureau du Directeur	TS: 運動場 Terrain de sport	AJG: 遊具 Aire de jeu grimpé	: 入口 Entrée

ID 2 EPP FINAGNON/B

Commune: **Tori-Bossito**

Informations générales/基本情報

Distance de ville principale / 主要都市からの距離	Accès/アクセス		Site/サイト	Pente/傾斜
46km de Cotonou /コトヌより46km	Accessible dans la saison des pluies/雨季でもアクセス可	non-goudronnée/未舗装	Existant/既存	Plat/平坦

Année de fondation/設立年	Ecole unique/単体校	Groupe scolaire/グループ校	Nombre total d'écoles/学校数	École maternelle/幼稚園	GPS Data	
2011	—	✓	2	se trouve dans le même site	06° 31'38.07"N	02° 05'59.38"E

Nombre des élèves et classes à l'école faisant l'objet du projet(Janvier 2017) /計画候補サイトの児童数及びクラス数

Année scolaire/学年	CI	CP	CE1	CE2	CM1	CM2	Total	
Élèves/児童	Garçon/男	41	30	26	16	19	16	148
	Fille/女	24	22	18	21	17	10	112
	Sous-total/小計	65	52	44	37	36	26	260
Classes/クラス数	conjointement organisées avec l'école A					1	1	

Total au Groupe scolaire /グループ校全体		Janvier 2017/2017年1月時点							Estimation /児童数予測 (2010/21)
Année scolaire/学年	CI	CP	CE1	CE2	CM1	CM2	Total		
Élèves/児童	Garçon/男	77	54	46	30	34	32	273	—
	Fille/女	51	52	40	37	30	25	235	—
	Sous-total/小計	128	106	86	67	64	57	508	558
Classes/クラス数	1	1	1	1	1	2	7	12	

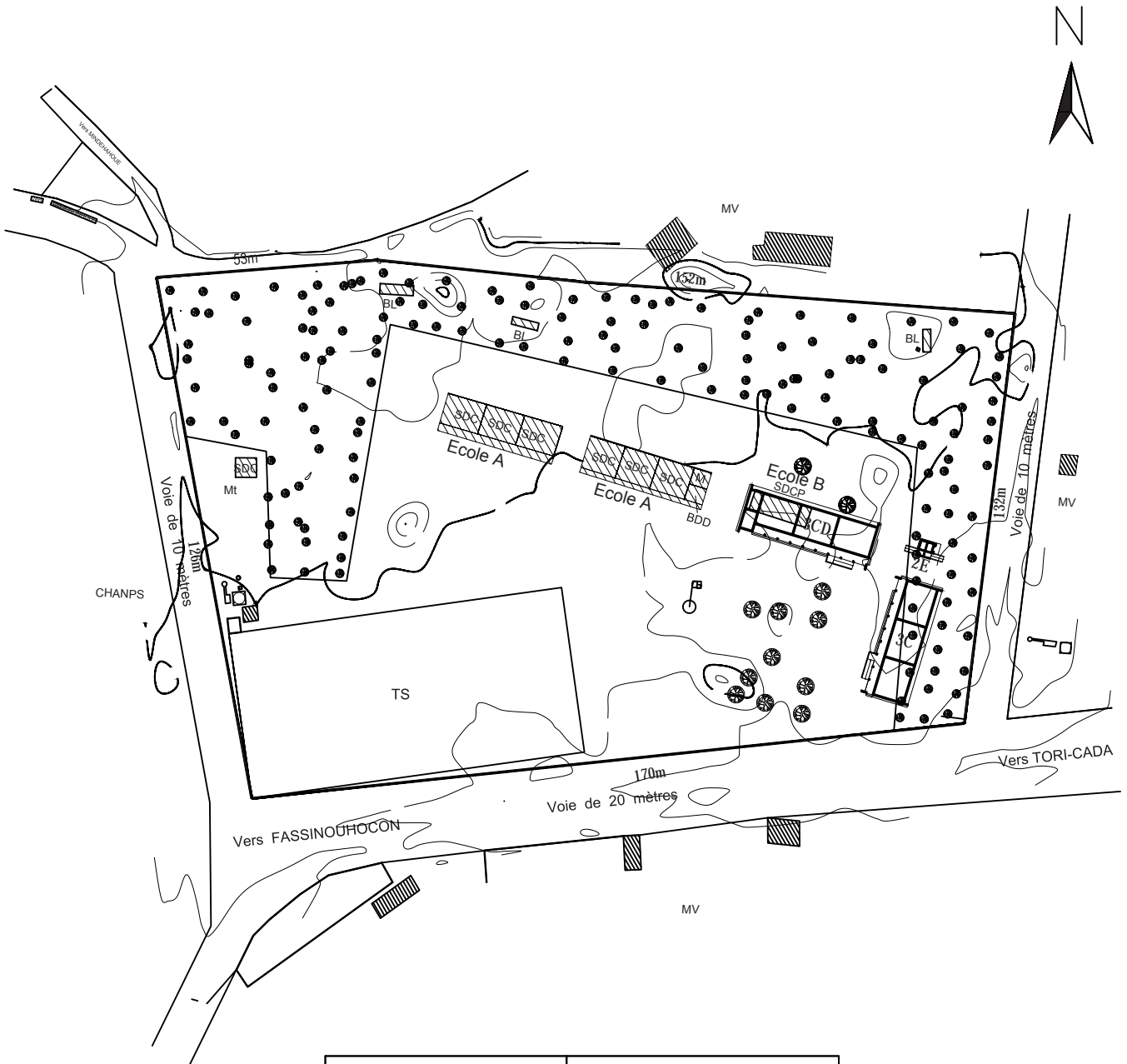
Bâtiments Existants au Groupe scolaire/グループ校全体の既存施設

SDC utilisable /使用可能教室数	Bureau de directeur /校長室	Cabine des latrines/トイレ	Électricité /電気	autres/その他
6	1	8	—	—

Construction Plan/整備計画

SDC/教室	Bureau de directeur /校長室	Cabine des latrines/トイレ	Électricité /電気	Type de bâtiment/施設タイプ	autres/その他
6	1	0	—	3C+3CD 2E	—





配置図
PLAN DE SITE
1 : 1500

 既存施設
Etablissement existant

凡例/LEGENDE

SDC: 教室 Salle de Classe	BL: トイレ Bloc de Latrines	Mt: 幼稚園 Maternelle	 : 電柱 Poteau Eléctrique
SDCB: バンコ (日干煉瓦) 教室 Salle de Classe en Banco	BB: 図書室 Bibliothèque	MV: 隣住居 Maison Voisine	 : フラッグポール Mat de Drapeau
SDCP: バイオット (わら小屋) 教室 Salle de Classe en Paillote	M: 倉庫 Magasin	LG: 守衛室 Loge gardien	 : 井戸またはポンプ Puits ou Pompe à Eau
BDD: 校長室 Bureau du Directeur	TS: 運動場 Terrain de sport	AJG: 遊具 Aire de jeu grimpé	 : 入口 Entrée

ID 3 EPP GBEDJOUGO/B

Commune: **Tori-Bossito**

Informations générales/基本情報

Distance de ville principale / 主要都市からの距離	Accès/アクセス		Site/サイト	Pente/傾斜
50km de Cotonou / コトヌより50km	Accessible dans la saison des pluies/雨季でもアクセス可	non-goudronnée/未舗装	Existant/既存	Pente douce/傾斜

Année de fondation/設立年	Ecole unique/単体校	Groupe scolaire/グループ校	Nombre total d'écoles/学校数	École maternelle/幼稚園	GPS Data	
2012	—	✓	2	—	06° 30'28.52"N	02° 12'28.12"E

Nombre des élèves et classes à l'école faisant l'objet du projet(Janvier 2017)

/計画候補サイトの児童数及びクラス数

Année scolaire/学年	CI	CP	CE1	CE2	CM1	CM2	Total	
Élèves/児童	Garçon/男	32	21	20	14	13	—	100
	Fille/女	20	22	15	17	18	—	92
	Sous-total/小計	52	43	35	31	31	—	192
Classes/クラス数	1	conjointement organisées avec l'école A				—	1	

Total au Groupe scolaire /グループ校全体		Janvier 2017/2017年1月時点							Estimation /児童数予測 (2010/21)
Année scolaire/学年	CI	CP	CE1	CE2	CM1	CM2	Total		
Élèves/児童	Garçon/男	60	51	44	34	30	23	242	—
	Fille/女	44	54	38	41	39	18	234	—
	Sous-total/小計	104	105	82	75	69	41	476	566
Classes/クラス数	2	1	1	1	1	1	7	12	

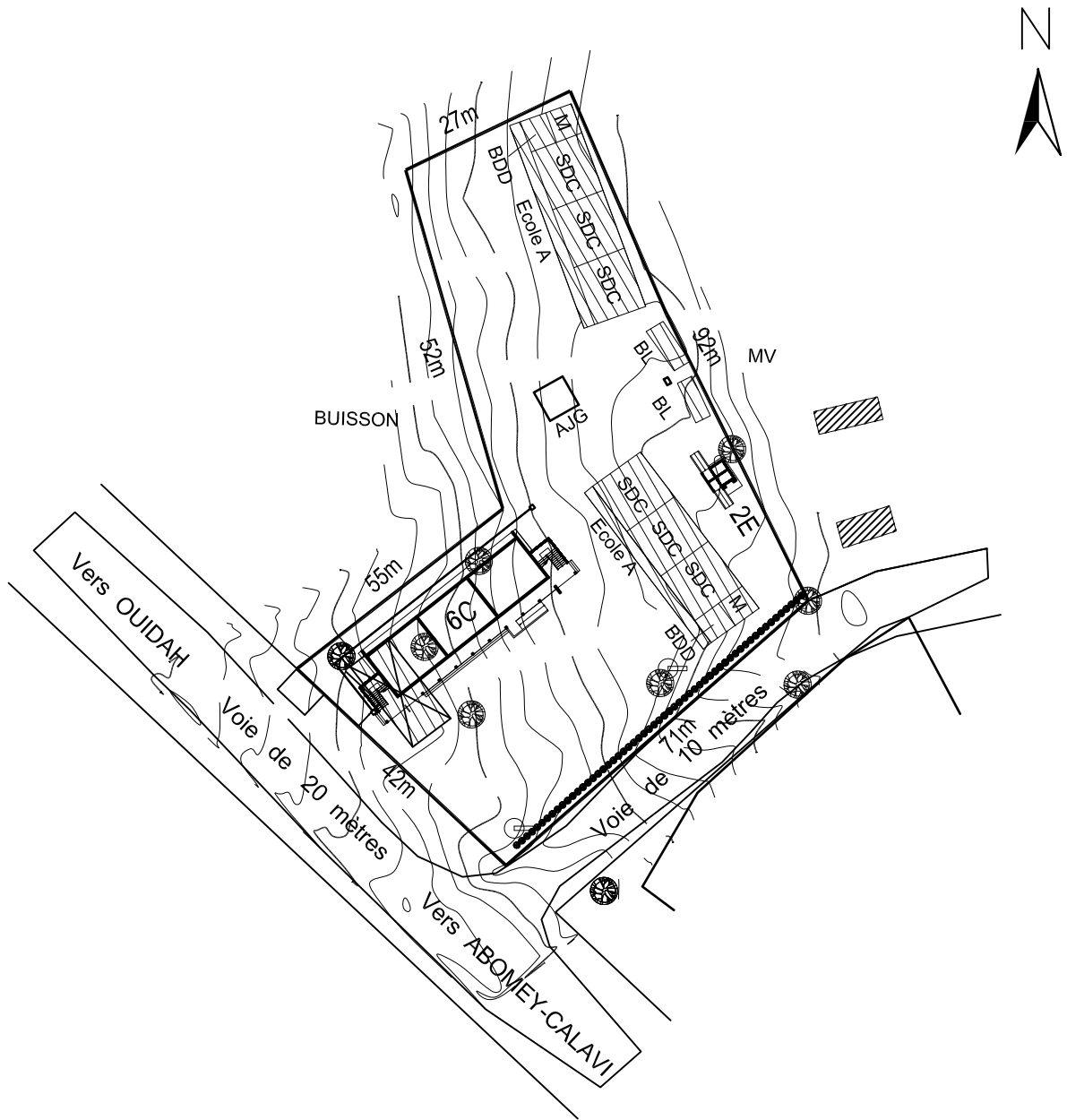
Bâtiments Existants au Groupe scolaire/グループ校全体の既存施設

SDC utilisable /使用可能教室数	Bureau de directeur /校長室	Cabine des latrines/トイレ	Électricité/電気	autres/その他
6	2	8	—	—

Construction Plan/整備計画


SDC/教室	Bureau de directeur /校長室	Cabine des latrines/トイレ	Électricité/電気	Type de bâtiment/施設タイプ	autres/その他
6	0	0	—	6C 2E	—





配置図
PLAN DE SITE

1 : 1000

 既存施設
Etablissement existant

凡例/LEGENDE

SDC: 教室 Salle de Classe	BL: トイレ Bloc de Latrines	Mt: 幼稚園 Maternelle	 : 電柱 Poteau Elèctrique
SDCB: バンコ (日干煉瓦) 教室 Salle de Classe en Banco	BB: 図書室 Bibliothèque	MV: 近隣住居 Maison Voisine	 : フラッグポール Mat de Drapeau
SDCP: パイオット (わら小屋) 教室 Salle de Classe en Paillote	M: 倉庫 Magasin	LG: 守衛室 Loge gardien	 : 井戸またはポンプ Puits ou Pompe à Eau
BDD: 校長室 Bureau du Directeur	TS: 運動場 Terrain de sport	AJG: 遊具 Aire de jeu grimpé	 : 入口 Entrée

ID 4 EPP HEKANDJI

Commune : **Tori-Bossito**

Informations générales/基本情報

Distance de ville principale / 主要都市からの距離	Accès/アクセス		Site/サイト	Pente/傾斜
50km de Cotonou / コトヌより50km	Accessible dans la saison des pluies/雨季でもアクセス可	non-goudronnée/未舗装	Existant/既存	Plat/平坦

Année de fondation/設立年	Ecole unique/単体校	Groupe scolaire/グループ校	Nombre total d'écoles/学校数	École maternelle/幼稚園	GPS Data	
1978	✓	—	1	—	06° 30'04.43"N	02° 06'12.33"E

Nombre des élèves et classes à l'école faisant l'objet du projet(Janvier 2017)

/計画候補サイトの児童数及びクラス数

Année scolaire/学年	CI	CP	CE1	CE2	CM1	CM2	Total
Élèves/児童	Garçon/男	28	35	35	18	18	148
	Fille/女	24	33	29	16	15	127
	Sous-total/小計	52	68	64	34	33	275
Classes/クラス数	1		1		1	1	4

Total au Groupe scolaire /グループ校全体		Janvier 2017/2017年1月時点							Estimation /児童数予測 (2010/21)
Année scolaire/学年	CI	CP	CE1	CE2	CM1	CM2	Total		
Élèves/児童	Garçon/男	28	35	35	18	18	14	148	—
	Fille/女	24	33	29	16	15	10	127	—
	Sous-total/小計	52	68	64	34	33	24	275	346
Classes/クラス数	1		1		1	1	4	7	

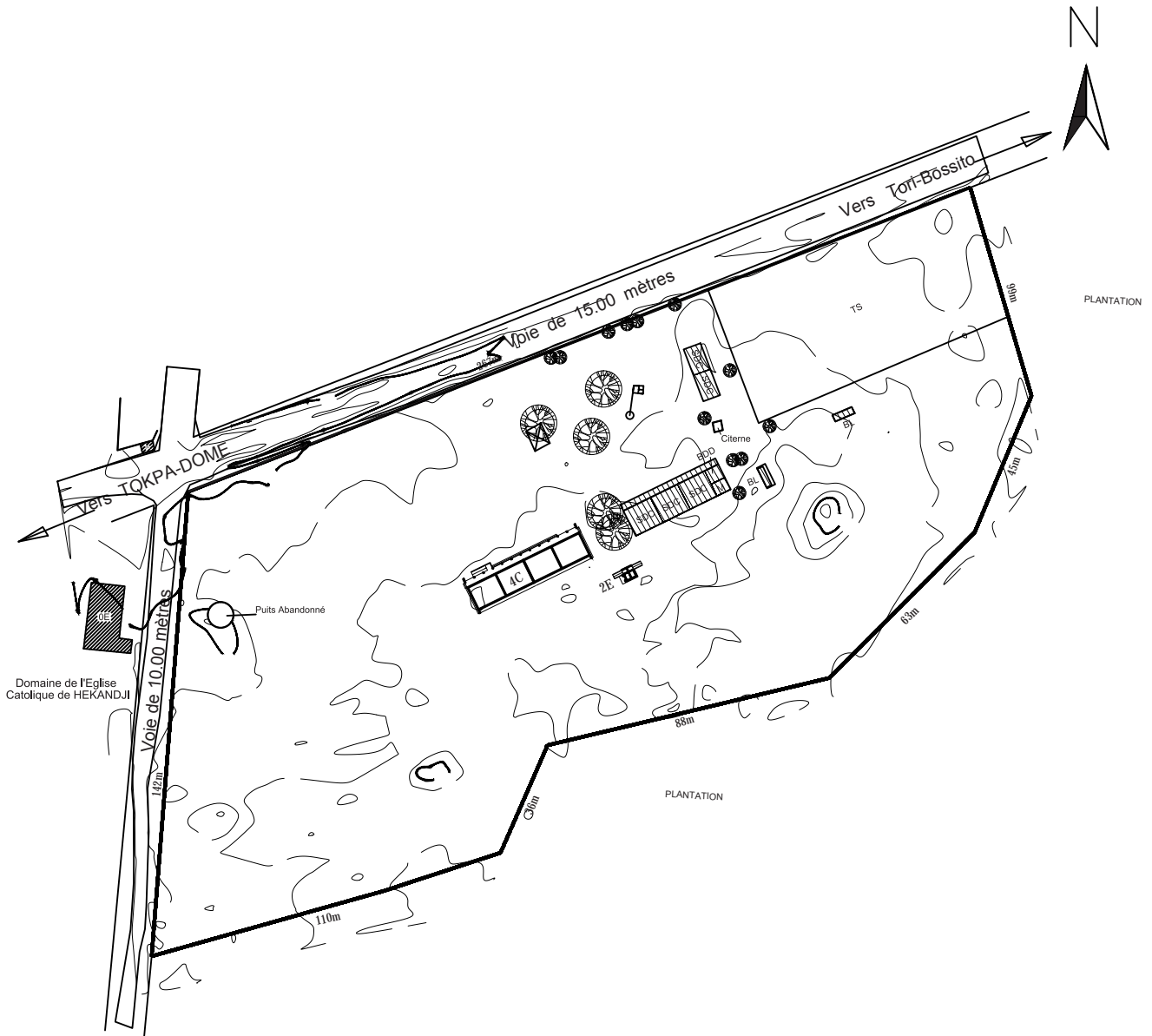
Bâtiments Existants au Groupe scolaire/グループ校全体の既存施設

SDC utilisable /使用可能教室数	Bureau de directeur /校長室	Cabine des latrines/トイレ	Électricité /電気	autres/その他
3	1	4	—	—

Construction Plan/整備計画

SDC/教室	Bureau de directeur /校長室	Cabine des latrines/トイレ	Électricité /電気	Type de bâtiment/施設タイプ	autres/その他
4	0	1	—	4C 2E	—





配置図
PLAN DE SITE
1 : 2000

 既存施設
Etablissement existant

凡例/LEGENDE

SDC: 教室 Salle de Classe	BL: トイレ Bloc de Latrines	Mt: 幼稚園 Maternelle	 : 電柱 Poteau Eléctrique
SDCB: バンコ (日干煉瓦) 教室 Salle de Classe en Banco	BB: 図書室 Bibliothèque	MV: 近隣住居 Maison Voisine	 : フラッグポール Mat de Drapeau
SDCP: バイオット (わら小屋) 教室 Salle de Classe en Paillote	M: 倉庫 Magasin	LG: 守衛室 Loge gardien	 : 井戸またはポンプ Puits ou Pompe à Eau
BDD: 校長室 Bureau du Directeur	TS: 運動場 Terrain de sport	AJG: 遊具 Aire de jeu grimpé	 : 入口 Entrée

ID 5 TORI-CADA-GBEGOUDO

Commune : Tori-Bossito

Informations générales/基本情報

Distance de ville principale / 主要都市からの距離	Accès/アクセス		Site/サイト	Pente/傾斜
56km de Cotonou / コトヌより56km	Inaccessible dans la saison des pluies/雨季のアクセス困難	non-goudronnée/未舗装	Existant/既存	Pente douce/傾斜

Année de fondation/設立年	Ecole unique/単体校	Groupe scolaire/グループ校	Nombre total d'écoles/学校数	École maternelle/幼稚園	GPS Data	
2012	✓	—	1	—	06° 34'48.83"N	02° 11'22.42"E

Nombre des élèves et classes à l'école faisant l'objet du projet(Janvier 2017)

/計画候補サイトの児童数及びクラス数

Année scolaire/学年	CI	CP	CE1	CE2	CM1	CM2	Total	
Élèves/児童	Garçon/男	31	26	24	14	18	—	113
	Fille/女	17	22	16	17	12	—	84
	Sous-total /小計	48	48	40	31	30	—	197
Classes/クラス数	1	1	1	1	1	—	4	

Total au Groupe scolaire /グループ校全体		Janvier 2017/2017年1月時点							Estimation /児童数予測 (2010/21)
Année scolaire/学年	CI	CP	CE1	CE2	CM1	CM2	Total		
Élèves/児童	Garçon/男	31	26	24	14	18	—	113	—
	Fille/女	17	22	16	17	12	—	84	—
	Sous-total /小計	48	48	40	31	30	—	197	École complète/完全校化
Classes/クラス数	1	1	1	1	1	—	4	6	

Bâtiments Existants au Groupe scolaire/グループ校全体の既存施設

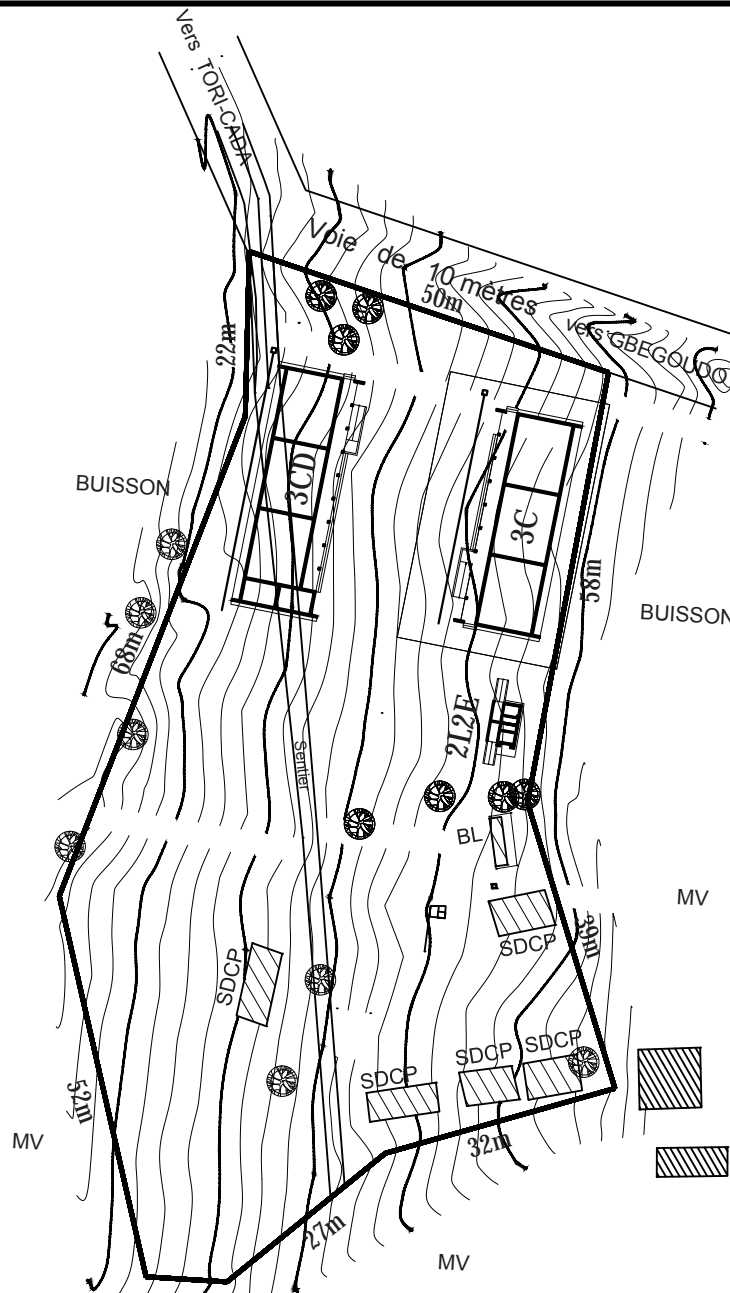
SDC utilisable /使用可能教室数	Bureau de directeur /校長室	Cabine des latrines/トイレ	Électricité /電気	autres/その他
0	0	2	—	—

Construction Plan/整備計画

SDC/教室	Bureau de directeur /校長室	Cabine des latrines/トイレ	Électricité /電気	Type de bâtiment/施設タイプ	autres/その他
6	1	2	—	3C+3CD 2L2E	—



ID 05 TORI-CADA-GBEGOUDO CS:TORI-BOSSITO TORI-BOSSITO



配置図
PLAN DE SITE 1 : 1500

 既存施設
Etablissement existant

凡例/LEGENDE

SDC: 教室 Salle de Classe	BL: トイレ Bloc de Latrines	Mt: 幼稚園 Maternelle	 : 電柱 Poteau Eléctrique
SDCB: バンコ (日干煉瓦) 教室 Salle de Classe en Banco	BB: 図書室 Bibliothèque	MV: 近隣住居 Maison Voisine	 : フラッグポール Mat de Drapeau
SDCP: パイオット (わら小屋) 教室 Salle de Classe en Paillote	M: 倉庫 Magasin	LG: 守衛室 Loge gardien	 : 井戸またはポンプ Puits ou Pompe à Eau
BDD: 校長室 Bureau du Directeur	TS: 運動場 Terrain de sport	AJG: 遊具 Aire de jeu grimpé	 : 入口 Entrée

ID 6 DAWEGO

Commune : **Tori-Bossito**

Informations générales/基本情報

Distance de ville principale / 主要都市からの距離	Accès/アクセス		Site/サイト	Pente/傾斜
60km de Cotonou / コトヌより60km	Accessible dans la saison des pluies/雨季でもアクセス可	mauvaise route/悪路	Existant/既存	Pente douce/傾斜

Année de fondation/設立年	Ecole unique/単体校	Groupe scolaire/グループ校	Nombre total d'écoles/学校数	École maternelle/幼稚園	GPS Data	
2014	✓	—	1	—	06° 33'49.68"N	02° 03'33.42"E

Nombre des élèves et classes à l'école faisant l'objet du projet(Janvier 2017) /計画候補サイトの児童数及びクラス数

Année scolaire/学年	CI	CP	CE1	CE2	CM1	CM2	Total
Élèves/児童	Garçon/男	16	11	18	—	—	45
	Fille/女	19	16	12	—	—	47
	Sous-total/小計	35	27	30	—	—	92
Classes/クラス数	1	1	—	—	—	—	2

Total au Groupe scolaire /グループ校全体		Janvier 2017/2017年1月時点							Estimation /児童数予測 (2010/21)
Année scolaire/学年	CI	CP	CE1	CE2	CM1	CM2	Total		
Élèves/児童	Garçon/男	16	11	18	—	—	—	45	—
	Fille/女	19	16	12	—	—	—	47	—
	Sous-total/小計	35	27	30	—	—	—	92	École à petite échelle/小規模校
Classes/クラス数	1	1	—	—	—	—	2	3	

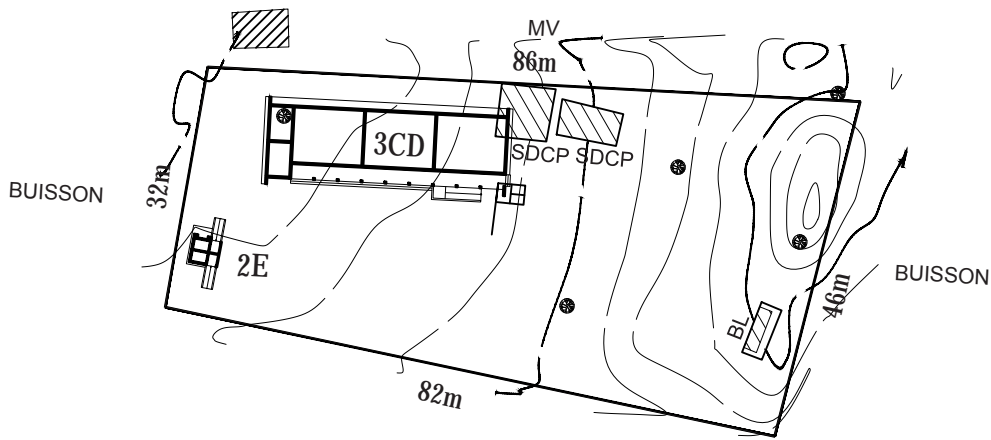
Bâtiments Existants au Groupe scolaire/グループ校全体の既存施設

SDC utilisable /使用可能教室数	Bureau de directeur /校長室	Cabine des latrines/トイレ	Électricité /電気	autres/その他
0	0	4	—	—

Construction Plan/整備計画

SDC/教室	Bureau de directeur /校長室	Cabine des latrines/トイレ	Électricité /電気	Type de bâtiment/施設タイプ	autres/その他
3	1	0	—	3CD 2E	—





配置図
PLAN DE SITE

1 : 1000

既存施設
Etablissement existant

凡例/LEGENDE

SDC: 教室 Salle de Classe	BL: トイレ Bloc de Latrines	Mt: 幼稚園 Maternelle	: 電柱 Poteau Eléctrique
SDCB: バンコ (日干煉瓦) 教室 Salle de Classe en Banco	BB: 図書室 Bibliothèque	MV: 近隣住居 Maison Voisine	: フラッグポール Mat de Drapeau
SDCP: パイオット (わら小屋) 教室 Salle de Classe en Paillote	M: 倉庫 Magasin	LG: 守衛室 Loge gardien	: 井戸またはポンプ Puits ou Pompe à Eau
BDD: 校長室 Bureau du Directeur	TS: 運動場 Terrain de sport	AJG: 遊具 Aire de jeu grimpé	: 入口 Entrée

ID 7 HOUNGO

Commune : **Tori-Bossito**

Informations générales/基本情報

Distance de ville principale / 主要都市からの距離	Accès/アクセス		Site/サイト	Pente/傾斜
48km de Cotonou / コトヌより48km	Accessible dans la saison des pluies/雨季でもアクセス可	non-goudronnée/未舗装	Existant/既存	Pente douce/傾斜

Année de fondation/設立年	Ecole unique/単体校	Groupe scolaire/グループ校	Nombre total d'écoles/学校数	École maternelle/幼稚園	GPS Data	
2007	✓	—	1	—	06° 30'25.21"N	02° 11'48.57"E

Nombre des élèves et classes à l'école faisant l'objet du projet(Janvier 2017) /計画候補サイトの児童数及びクラス数

Année scolaire/学年	CI	CP	CE1	CE2	CM1	CM2	Total	
Élèves/児童	Garçon/男	39	27	27	16	21	17	147
	Fille/女	51	26	27	23	11	10	148
	Sous-total/小計	90	53	54	39	32	27	295
Classes/クラス数	1	1	1	1	1		5	

Total au Groupe scolaire /グループ校全体		Janvier 2017/2017年1月時点							Estimation /児童数予測 (2010/21)
Année scolaire/学年	CI	CP	CE1	CE2	CM1	CM2	Total		
Élèves/児童	Garçon/男	39	27	27	16	21	17	147	—
	Fille/女	51	26	27	23	11	10	148	—
	Sous-total/小計	90	53	54	39	32	27	295	371
Classes/クラス数	1	1	1	1	1		5	8	

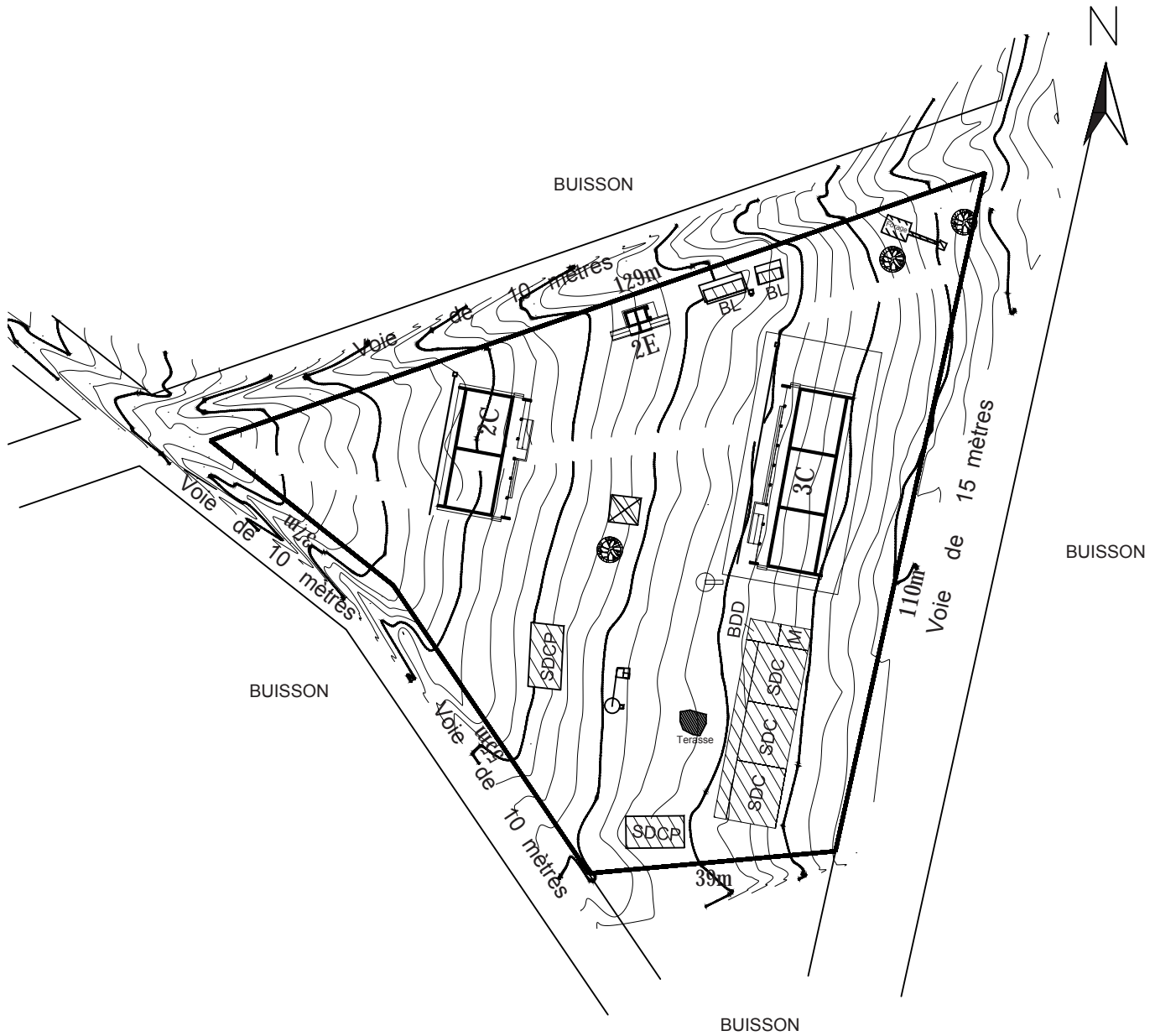
Bâtiments Existants au Groupe scolaire/グループ校全体の既存施設

SDC utilisable /使用可能教室数	Bureau de directeur /校長室	Cabine des latrines/トイレ	Électricité /電気	autres/その他
3	1	6	—	—

Construction Plan/整備計画

SDC/教室	Bureau de directeur /校長室	Cabine des latrines/トイレ	Électricité /電気	Type de bâtiment/施設タイプ	autres/その他
5	0	0	—	3C+2C 2E	—





配置図
PLAN DE SITE
1 : 1000

既存施設
Etablissement existant

凡例/LEGENDE

SDC: 教室 Salle de Classe	BL: トイレ Bloc de Latrines	Mt: 幼稚園 Maternelle	: 電柱 Poteau Eléctrique
SDCB: バンコ (日干煉瓦) 教室 Salle de Classe en Banco	BB: 図書室 Bibliothèque	MV: 近隣住居 Maison Voisine	: フラッグポール Mat de Drapeau
SDCP: パイオット (わら小屋) 教室 Salle de Classe en Paillote	M: 倉庫 Magasin	LG: 守衛室 Loge gardien	: 井戸またはポンプ Puits ou Pompe à Eau
BDD: 校長室 Bureau du Directeur	TS: 運動場 Terrain de sport	AJG: 遊具 Aire de jeu grimpé	: 入口 Entrée

ID 8 DOHINONKO/B

Commune : **Tori-Bossito**

Informations générales/基本情報

Distance de ville principale / 主要都市からの距離	Accès/アクセス		Site/サイト	Pente/傾斜
46km de Cotonou / コトヌより46km	Accessible dans la saison des pluies/雨季でもアクセス可	non-goudronnée/未舗装	Existant/既存	Plat/平坦

Année de fondation/設立年	Ecole unique/単体校	Groupe scolaire/グループ校	Nombre total d'écoles/学校数	École maternelle/幼稚園	GPS Data	
2007	—	✓	2	—	06° 31'48.5"N	02° 11'14.5"E

Nombre des élèves et classes à l'école faisant l'objet du projet(Janvier 2017) /計画候補サイトの児童数及びクラス数

Année scolaire/学年	CI	CP	CE1	CE2	CM1	CM2	Total	
Élèves/児童	Garçon/男	41	25	33	30	18	13	160
	Fille/女	36	37	24	24	20	24	165
	Sous-total /小計	77	62	57	54	38	37	325
Classes/クラス数	1	1	1	conjointement organisées avec l'école A / A校と合同			3	

Total au Groupe scolaire /グループ校全体		Janvier 2017/2017年1月時点							Estimation /児童数予測 (2010/21)
Année scolaire/学年	CI	CP	CE1	CE2	CM1	CM2	Total		
Élèves/児童	Garçon/男	77	55	65	54	48	36	335	—
	Fille/女	67	62	54	56	41	41	321	—
	Sous-total /小計	144	117	119	110	89	77	656	754
Classes/クラス数	2	2	2	1	1	1	9	16	

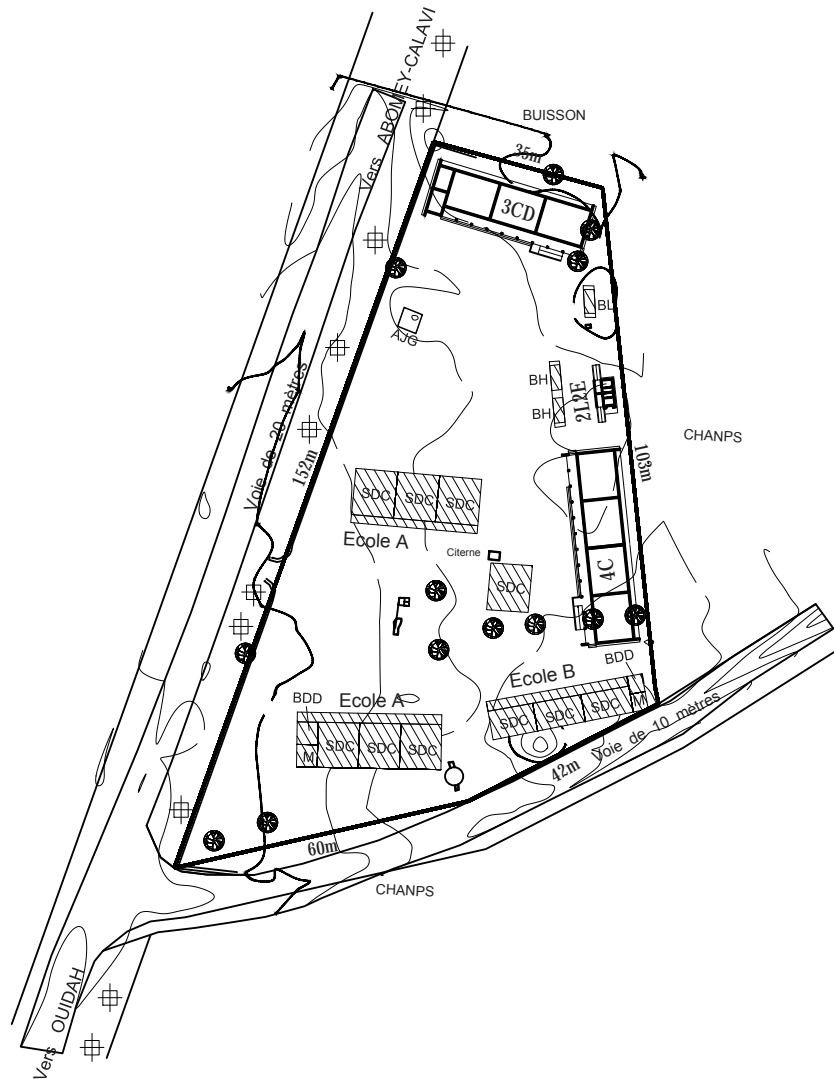
Bâtiments Existants au Groupe scolaire/グループ校全体の既存施設

SDC utilisable /使用可能教室数	Bureau de directeur /校長室	Cabine des latrines/トイレ	Électricité /電気	autres/その他
9	2	8	—	—

Construction Plan/整備計画

SDC/教室	Bureau de directeur /校長室	Cabine des latrines/トイレ	Électricité /電気	Type de bâtiment/施設タイプ		autres/その他
7	1	2	—	4C+3CD	2L2E	—





配置図 PLAN DE SITE	1 : 1500
---------------------	----------

既存施設
Etablissement existant

凡例/LEGENDE

SDC: 教室 Salle de Classe	BL: トイレ Bloc de Latrines	Mt: 幼稚園 Maternelle	: 電柱 Poteau Eléctrique
SDCB: バンコ (日干煉瓦) 教室 Salle de Classe en Banco	BB: 図書室 Bibliothèque	MV: 近隣住居 Maison Voisine	: フラッグポール Mat de Drapeau
SDCP: パイオット (わら小屋) 教室 Salle de Classe en Paillote	M: 倉庫 Magasin	LG: 守衛室 Loge gardien	: 井戸またはポンプ Puits ou Pompe à Eau
BDD: 校長室 Bureau du Directeur	TS: 運動場 Terrain de sport	AJG: 遊具 Aire de jeu grimpé	: 入口 Entrée

ID 9 BAZOUNKPA

Commune: OUIDAH

Informations générales/基本情報

Distance de ville principale / 主要都市からの距離	Accès/アクセス		Site/サイト	Pente/傾斜
10km de Cotonou / コトヌより10km	Accessible dans la saison des pluies/雨季でもアクセス可	non-goudronnée/未舗装	Existant/既存	Plat/平坦

Année de fondation/設立年	Ecole unique / 単体校	Groupe scolaire / グループ校	Nombre total d'écoles/学校数	École maternelle / 幼稚園	GPS Data	
2006	✓	—	1	—	06° 23'05.5"N	02° 14'52.5"E

Nombre des élèves et classes à l'école faisant l'objet du projet(Janvier 2017)

/計画候補サイトの児童数及びクラス数

Année scolaire/学年	CI	CP	CE1	CE2	CM1	CM2	Total	
Élèves/児童	Garçon/男	57	39	58	68	59	39	320
	Fille/女	38	45	56	54	42	36	271
	Sous-total / 小計	95	84	114	122	101	75	591
Classes/クラス数	1	1	1	1	1	1	6	

Total au Groupe scolaire / グループ校全体		Janvier 2017/2017年1月時点							Estimation / 児童数予測 (2010/21)
Année scolaire/学年	CI	CP	CE1	CE2	CM1	CM2	Total		
Élèves/児童	Garçon/男	57	39	58	68	59	39	320	—
	Fille/女	38	45	56	54	42	36	271	—
	Sous-total / 小計	95	84	114	122	101	75	591	744
Classes/クラス数	1	1	1	1	1	1	6	15	

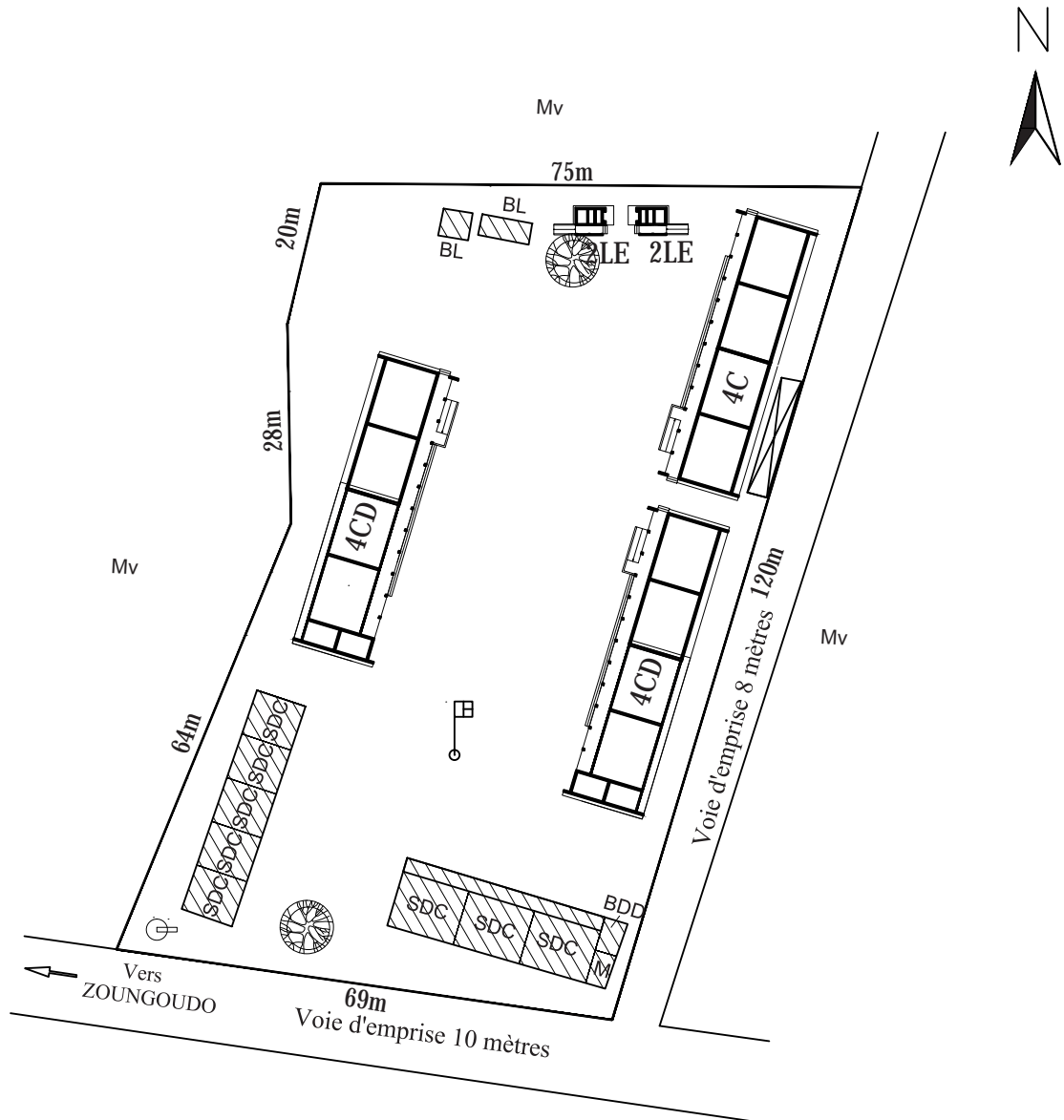
Bâtiments Existants au Groupe scolaire/グループ校全体の既存施設

SDC utilisable / 使用可能教室数	Bureau de directeur / 校長室	Cabine des latrines/トイレ	Électricité / 電気	autres/その他
3	1	6	—	—

Construction Plan/整備計画

SDC/教室	Bureau de directeur / 校長室	Cabine des latrines/トイレ	Électricité / 電気	Type de bâtiment/施設タイプ		autres/その他
12	2	4	—	4C+4CD+4CD	2LE+2LE	Clôture/囲い塀





配置図
PLAN DE SITE 1 : 1000

既存施設
Etablissement existant

凡例/LEGENDE

SDC: 教室 Salle de Classe	BL: トイレ Bloc de Latrines	Mt: 幼稚園 Maternelle	: 電柱 Poteau Eléctrique
SDCB: バンコ (日干煉瓦) 教室 Salle de Classe en Banco	BB: 図書室 Bibliothèque	MV: 近隣住居 Maison Voisine	: フラッグポール Mat de Drapeau
SDCP: バイオット (わら小屋) 教室 Salle de Classe en Paillote	M: 倉庫 Magasin	LG: 守衛室 Loge gardien	: 井戸またはポンプ Puits ou Pompe à Eau
BDD: 校長室 Bureau du Directeur	TS: 運動場 Terrain de sport	AJG: 遊具 Aire de jeu grimpé	: 入口 Entrée

ID 12 EPP SAVI-LOKOSSA

Commune : OUIDAH

Informations générales/基本情報

Distance de ville principale / 主要都市からの距離	Accès/アクセス		Site/サイト	Pente/傾斜
55km de Cotonou / コトヌより55km	Accessible dans la saison des pluies/雨季でもアクセス可	non-goudronnée/未舗装	Existant/既存	Plat/平坦

Année de fondation/設立年	Ecole unique / 単体校	Groupe scolaire / グループ校	Nombre total d'écoles/学校数	École maternelle / 幼稚園	GPS Data	
1979	✓	—	1	—	06° 27'41.55"N	02° 04'29.92"E

Nombre des élèves et classes à l'école faisant l'objet du projet(Janvier 2017)

/計画候補サイトの児童数及びクラス数

Année scolaire/学年	CI	CP	CE1	CE2	CM1	CM2	Total	
Élèves/児童	Garçon/男	19	23	15	16	19	—	92
	Fille/女	32	20	24	22	21	—	119
	Sous-total / 小計	51	43	39	38	40	—	211
Classes/クラス数	1	1	1	1	—	—	4	

Total au Groupe scolaire / グループ校全体		Janvier 2017/2017年1月時点							Estimation / 児童数予測 (2010/21)
Année scolaire/学年		CI	CP	CE1	CE2	CM1	CM2	Total	
Élèves/児童	Garçon/男	19	23	15	16	19	—	92	—
	Fille/女	32	20	24	22	21	—	119	—
	Sous-total / 小計	51	43	39	38	40	—	211	Ecole complète/ 完全校化
Classes/クラス数		1	1	1	1	—	—	4	6

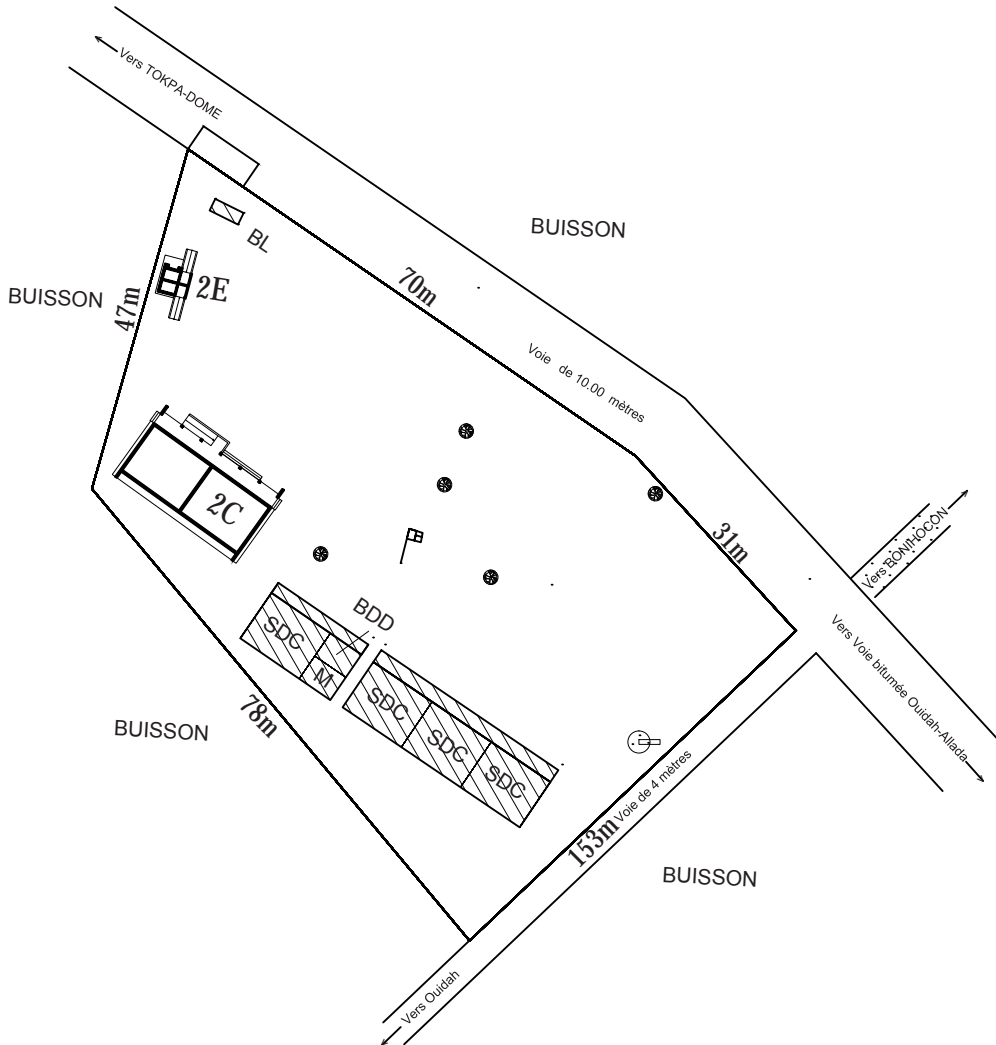
Bâtiments Existants au Groupe scolaire/グループ校全体の既存施設

SDC utilisable / 使用可能教室数	Bureau de directeur / 校長室	Cabine des latrines/トイレ	Électricité / 電気	autres/その他
4	1	3	—	—

Construction Plan/整備計画

SDC/教室	Bureau de directeur / 校長室	Cabine des latrines/トイレ	Électricité / 電気	Type de bâtiment/施設タイプ		autres/その他
2	0	0	—	2C	2E	—





配置図
PLAN DE SITE

1 : 1000

既存施設
Etablissement existant

凡例/LEGENDE

SDC: 教室 Salle de Classe	BL: トイレ Bloc de Latrines	Mt: 幼稚園 Maternelle	: 電柱 Poteau Eléctrique
SDCB: バンコ (日干煉瓦) 教室 Salle de Classe en Banco	BB: 図書室 Bibliothèque	MV: 近隣住居 Maison Voisine	: フラッグポール Mat de Drapeau
SDCP: バイオット (わら小屋) 教室 Salle de Classe en Paillote	M: 倉庫 Magasin	LG: 守衛室 Loge gardien	: 井戸またはポンプ Puits ou Pompe à Eau
BDD: 校長室 Bureau du Directeur	TS: 運動場 Terrain de sport	AJG: 遊具 Aire de jeu grimpé	: 入口 Entrée

ID 13 EPP FONSRAME/A

Commune :

QUIDAH

Informations générales/基本情報

Distance de ville principale / 主要都市からの距離	Accès/アクセス		Site/サイト	Pente/傾斜
43km de Cotonou / コトヌより43km	Accessible dans la saison des pluies/雨季でもアクセス可	Sur la grade route (goudrons)/幹線沿い	Existant/既存	Plat/平坦

Année de fondation/設立年	Ecole unique / 単体校	Groupe scolaire / グループ校	Nombre total d'écoles/学校数	École maternelle / 幼稚園	GPS Data	
1937	—	✓	2	—	06° 22'08.83"N	02° 05'16.22"E

Nombre des élèves et classes à l'école faisant l'objet du projet(Janvier 2017)

/計画候補サイトの児童数及びクラス数

Année scolaire/学年	CI	CP	CE1	CE2	CM1	CM2	Total	
Élèves/児童	Garçon/男	36	34	32	32	46	30	210
	Fille/女	28	31	43	25	35	28	190
	Sous-total / 小計	64	65	75	57	81	58	400
Classes/クラス数	1	1	1	1	1	1	6	

Total au Groupe scolaire / グループ校全体		Janvier 2017/2017年1月時点							Estimation / 児童数予測 (2010/21)
Année scolaire/学年	CI	CP	CE1	CE2	CM1	CM2	Total		
Élèves/児童	Garçon/男	62	66	69	58	83	55	393	—
	Fille/女	58	60	78	49	75	51	371	—
	Sous-total / 小計	120	126	147	107	158	106	764	878
Classes/クラス数	2	2	2	2	2	2	12	18	

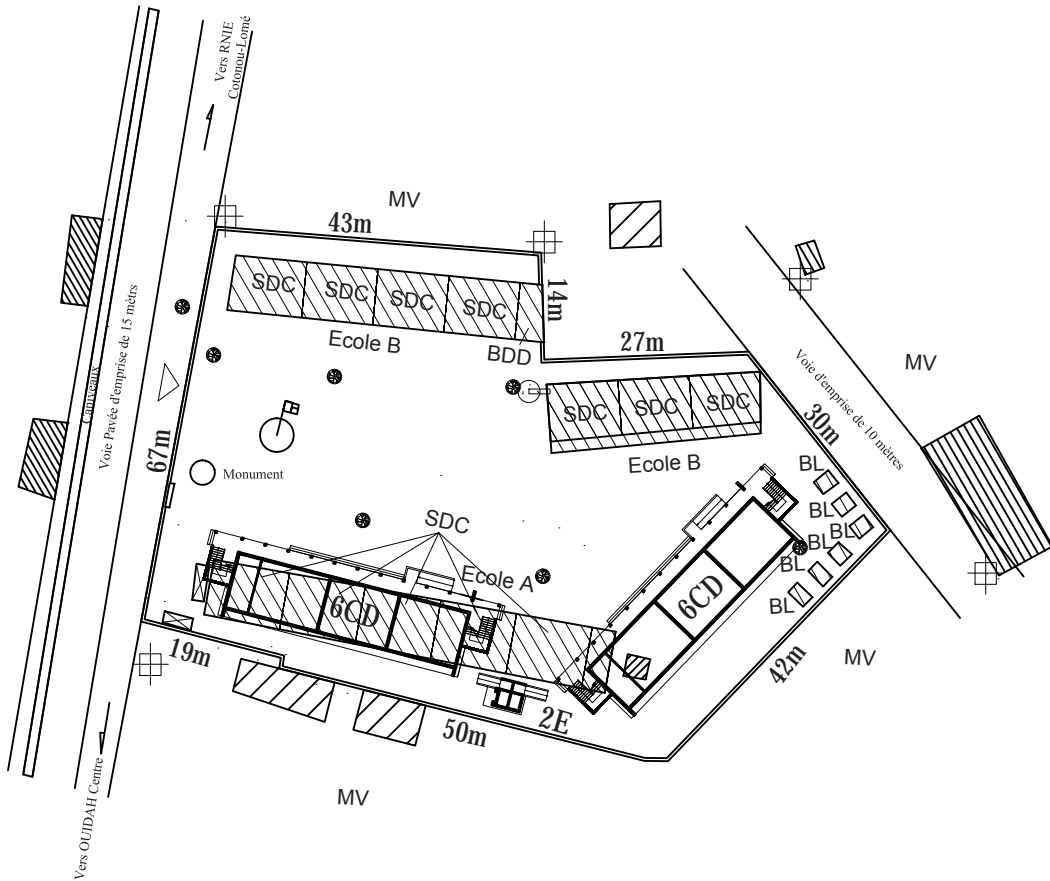
Bâtiments Existants au Groupe scolaire/グループ校全体の既存施設

SDC utilisable / 使用可能教室数	Bureau de directeur / 校長室	Cabine des latrines/トイレ	Électricité / 電気	autres/その他
5	1	12	✓	—

Construction Plan/整備計画

SDC/教室	Bureau de directeur / 校長室	Cabine des latrines/トイレ	Électricité / 電気	Type de bâtiment/施設タイプ	autres/その他
12	2	0	✓	6CD+6CD 2E	—





配置図
PLAN DE SITE
1 : 1000

既存施設
Etablissement existant

凡例/LEGENDE

SDC: 教室 Salle de Classe	BL: トイレ Bloc de Latrines	Mt: 幼稚園 Maternelle	: 電柱 Poteau Eléctrique
SDCB: バンコ (日干煉瓦) 教室 Salle de Classe en Banco	BB: 図書室 Bibliothèque	MV: 近隣住居 Maison Voisine	: フラッグポール Mat de Drapeau
SDCP: バイオット (わら小屋) 教室 Salle de Classe en Paillote	M: 倉庫 Magasin	LG: 守衛室 Loge gardien	: 井戸またはポンプ Puits ou Pompe à Eau
BDD: 校長室 Bureau du Directeur	TS: 運動場 Terrain de sport	AjG: 遊具 Aire de jeu grimpé	: 入口 Entrée

ID 14 EPP GOMEY-NORD/A

Commune: OUIDAH

Informations générales/基本情報

Distance de ville principale / 主要都市からの距離	Accès/アクセス		Site/サイト	Pente/傾斜
44km de Cotonou / コトヌより44km	Accessible dans la saison des pluies/雨季でもアクセス可	non-goudronnée/未舗装	Existant/既存	Plat/平坦

Année de fondation/設立年	Ecole unique / 単体校	Groupe scolaire / グループ校	Nombre total d'écoles/学校数	École maternelle / 幼稚園	GPS Data	
1999	—	✓	3	—	06° 22'38.3"N	02° 04'40.54"E

Nombre des élèves et classes à l'école faisant l'objet du projet(Janvier 2017)

/計画候補サイトの児童数及びクラス数

Année scolaire/学年	CI	CP	CE1	CE2	CM1	CM2	Total	
Élèves/児童	Garçon/男	41	30	31	52	31	32	217
	Fille/女	34	38	42	33	32	26	205
	Sous-total / 小計	75	68	73	85	63	58	422
Classes/クラス数	1	1	1	1	1	1	6	

Total au Groupe scolaire / グループ校全体		Janvier 2017/2017年1月時点							Estimation / 児童数予測 (2010/21)
Année scolaire/学年	CI	CP	CE1	CE2	CM1	CM2	Total		
Élèves/児童	Garçon/男	93	68	83	111	78	70	503	—
	Fille/女	78	83	92	70	70	57	450	—
	Sous-total / 小計	171	151	175	181	148	127	953	1,124
Classes/クラス数	3	3	3	3	3	2	17	23	

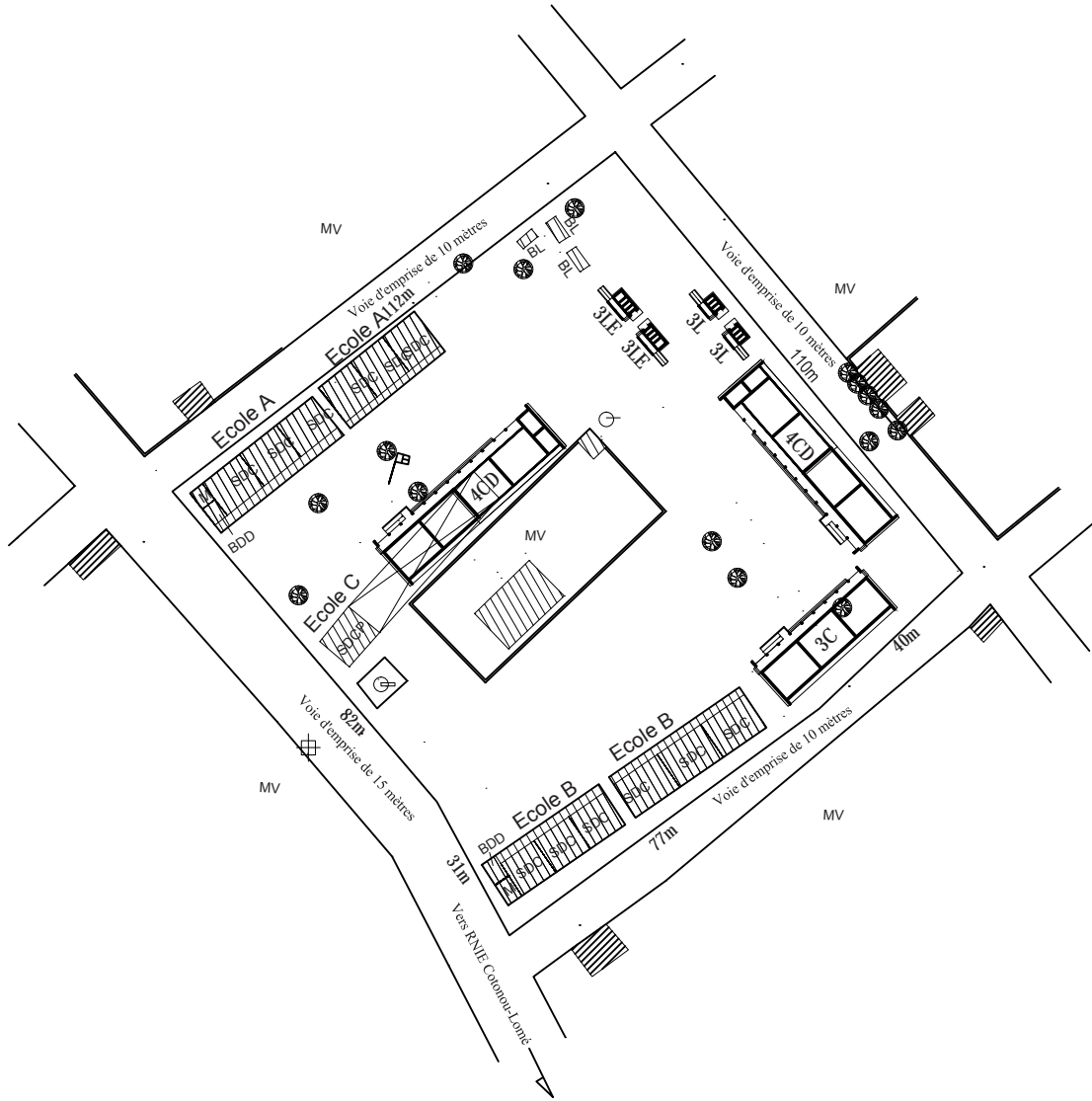
Bâtiments Existants au Groupe scolaire/グループ校全体の既存施設

SDC utilisable / 使用可能教室数	Bureau de directeur / 校長室	Cabine des latrines/トイレ	Électricité / 電気	autres/その他
12	2	4	—	—

Construction Plan/整備計画

SDC/教室	Bureau de directeur / 校長室	Cabine des latrines/トイレ	Électricité / 電気	Type de bâtiment/施設タイプ	autres/その他
11	2	12	—	4CD+4CD+3C	3LE+3LE+3L+3L





配置図
PLAN DE SITE
1 : 1500

既存施設
Etablissement existant

凡例/LEGENDE

SDC: 教室 Salle de Classe	BL: トイレ Bloc de Latrines	Mt: 幼稚園 Maternelle	: 電柱 Poteau Eléctrique
SDCB: バンコ (日干煉瓦) 教室 Salle de Classe en Banco	BB: 図書室 Bibliothèque	MV: 近隣住居 Maison Voisine	: フラッグポール Mat de Drapeau
SDCP: バイオット (わら小屋) 教室 Salle de Classe en Paillote	M: 倉庫 Magasin	LG: 守衛室 Loge gardien	: 井戸またはポンプ Puits ou Pompe à Eau
BDD: 校長室 Bureau du Directeur	TS: 運動場 Terrain de sport	AJG: 遊具 Aire de jeu grimpé	: 入口 Entrée

ID 15 HOUNGUEME-ADJAKANME

Commune :

TOFFO

Informations générales/基本情報

Distance de ville principale / 主要都市からの距離	Accès/アクセス		Site/サイト	Pente/傾斜
55km de Cotonou / コトヌより55km	Accessible dans la saison des pluies/雨季でもアクセス可	non-goudronnée/未舗装	Existant/既存	Pente douce/傾斜

Année de fondation/設立年	Ecole unique / 単体校	Groupe scolaire / グループ校	Nombre total d'écoles/学校数	École maternelle / 幼稚園	GPS Data	
2013	✓	—	1	—	06° 49'39.90"N	02° 16'05.02"E

Nombre des élèves et classes à l'école faisant l'objet du projet (Janvier 2017)

/計画候補サイトの児童数及びクラス数

Année scolaire/学年	CI	CP	CE1	CE2	CM1	CM2	Total	
Élèves/児童	Garçon/男	10	9	8	8	14	—	49
	Fille/女	19	11	13	11	12	—	66
	Sous-total / 小計	29	20	21	19	26	—	115
Classes/クラス数	1	1		conjointement organisés		—	2	

Total au Groupe scolaire / グループ校全体		Janvier 2017/2017年1月時点							Estimation / 児童数予測 (2010/21)
Année scolaire/学年	CI	CP	CE1	CE2	CM1	CM2	Total		
Élèves/児童	Garçon/男	10	9	8	8	14	—	49	—
	Fille/女	19	11	13	11	12	—	66	—
	Sous-total / 小計	29	20	21	19	26	—	115	École à petite échelle / 小規模校
Classes/クラス数	1	1		conjointement organisés		—	2	3	

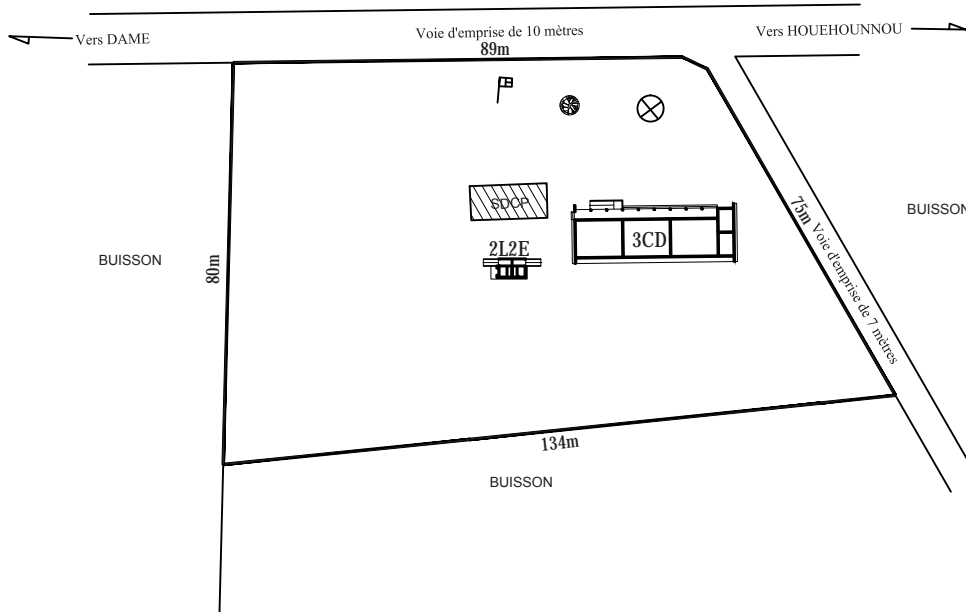
Bâtiments Existants au Groupe scolaire/グループ校全体の既存施設

SDC utilisable / 使用可能教室数	Bureau de directeur / 校長室	Cabine des latrines/トイレ	Électricité / 電気	autres/その他
0	0	0	—	—

Construction Plan/整備計画

SDC/教室	Bureau de directeur / 校長室	Cabine des latrines/トイレ	Électricité / 電気	Type de bâtiment/施設タイプ		autres/その他
3	1	2	—	3CD	2L2E	—





配置図
PLAN DE SITE

1 : 1500

既存施設
Etablissement existant

凡例/LEGENDE

SDC: 教室 Salle de Classe	BL: トイレ Bloc de Latrines	Mt: 幼稚園 Maternelle	: 電柱 Poteau Eléctrique
SDCB: バンコ (日干煉瓦) 教室 Salle de Classe en Banco	BB: 図書室 Bibliothèque	MV: 近隣住居 Maison Voisine	: フラッグポール Mat de Drapeau
SDCP: バイオット (わら小屋) 教室 Salle de Classe en Paillote	M: 倉庫 Magasin	LG: 守衛室 Loge gardien	: 井戸またはポンプ Puits ou Pompe à Eau
BDD: 校長室 Bureau du Directeur	TS: 運動場 Terrain de sport	AJG: 遊具 Aire de jeu grimpé	: 入口 Entrée

ID 16 UNION ZEBE-VEDJIGON

Commune :

TOFFO

Informations générales/基本情報

Distance de ville principale / 主要都市からの距離	Accès/アクセス		Site/サイト	Pente/傾斜
20km de Allada / アラダより20km	Accessible dans la saison des pluies/雨季でもアクセス可	non-goudronnée/未舗装	Existant/既存	Pente douce/傾斜

Année de fondation/設立年	Ecole unique / 単体校	Groupe scolaire / グループ校	Nombre total d'écoles/学校数	École maternelle / 幼稚園	GPS Data	
2011	✓	—	1	—	06° 48'54.64"N	02° 08'51.66"E

Nombre des élèves et classes à l'école faisant l'objet du projet(Janvier 2017)

/計画候補サイトの児童数及びクラス数

Année scolaire/学年	CI	CP	CE1	CE2	CM1	CM2	Total	
Élèves/児童	Garçon/男	23	14	4	7	4	—	52
	Fille/女	22	18	6	7	6	—	59
	Sous-total /小計	45	32	10	14	10	—	111
Classes/クラス数	1	1	1			—	3	

Total au Groupe scolaire / グループ校全体		Janvier 2017/2017年1月時点							Estimation / 児童数予測 (2010/21)
Année scolaire/学年		CI	CP	CE1	CE2	CM1	CM2	Total	
Élèves/児童	Garçon/男	23	14	4	7	4	—	52	—
	Fille/女	22	18	6	7	6	—	59	—
	Sous-total /小計	45	32	10	14	10	—	111	École à petite échelle / 小規模校
Classes/クラス数		1	1	1			—	3	3

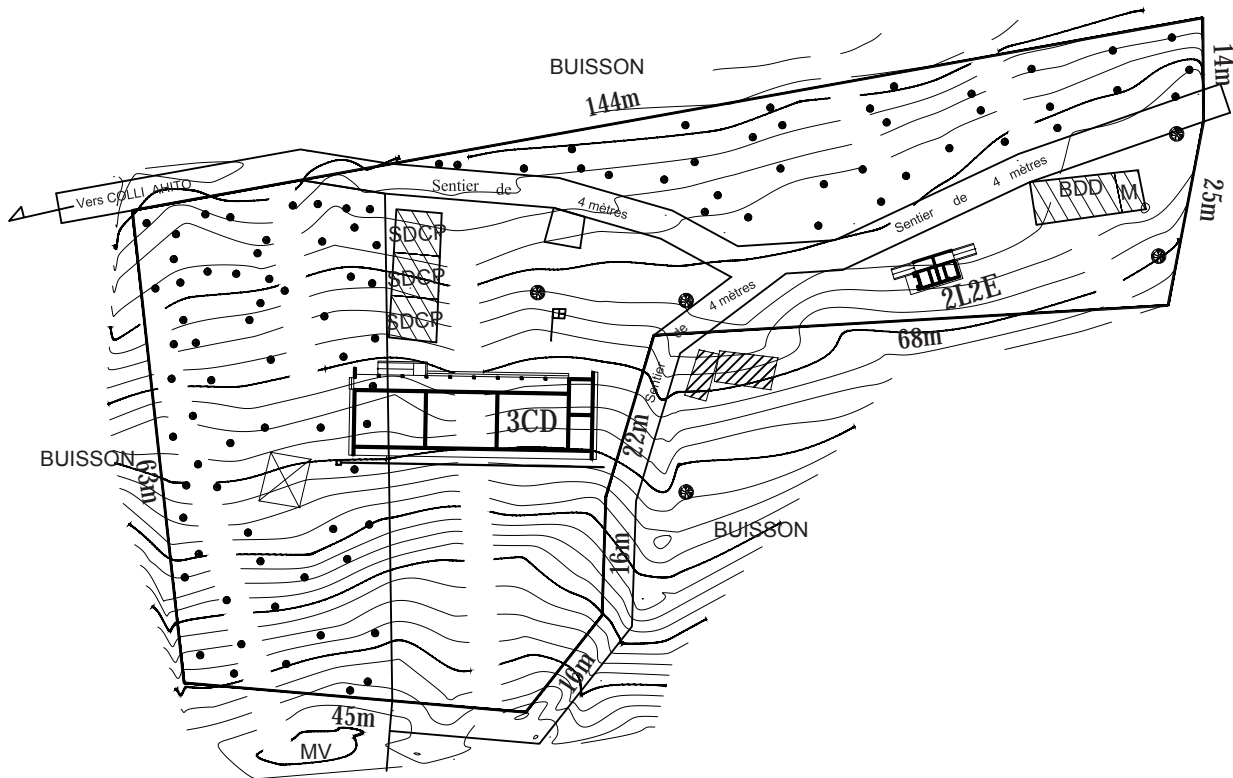
Bâtiments Existants au Groupe scolaire/グループ校全体の既存施設

SDC utilisable / 使用可能教室数	Bureau de directeur / 校長室	Cabine des latrines/トイレ	Électricité / 電気	autres/その他
0	0	0	—	—

Construction Plan/整備計画

SDC/教室	Bureau de directeur / 校長室	Cabine des latrines/トイレ	Électricité / 電気	Type de bâtiment/施設タイプ		autres/その他
3	1	2	—	3CD	2L2E	—





配置図
PLAN DE SITE
1 : 1000

既存施設
Etablissement existant

凡例/LEGENDE

SDC: 教室 Salle de Classe	BL: トイレ Bloc de Latrines	Mt: 幼稚園 Maternelle	: 電柱 Poteau Eléctrique
SDCB: バンコ (日干煉瓦) 教室 Salle de Classe en Banco	BB: 図書室 Bibliothèque	MV: 近隣住居 Maison Voisine	: フラッグポール Mat de Drapeau
SDCP: バイオット (わら小屋) 教室 Salle de Classe en Paillote	M: 倉庫 Magasin	LG: 守衛室 Loge gardien	: 井戸またはポンプ Puits ou Pompe à Eau
BDD: 校長室 Bureau du Directeur	TS: 運動場 Terrain de sport	AJG: 遊具 Aire de jeu grimpé	: 入口 Entrée

ID 18 COLLI-BOSSOUVI/C

Commune : TOFFO

Informations générales/基本情報

Distance de ville principale /主要都市からの距離	Accès/アクセス		Site/サイト	Pente/傾斜
20km de Allada /アラダより20km	Accessible dans la saison des pluies/雨季でもアクセス可	mauvaise route/悪路	Existant/既存	Plat/平坦

Année de fondation/設立年	Ecole unique /単体校	Groupe scolaire /グループ校	Nombre total d'écoles/学校 数	École maternelle /幼稚園	GPS Data	
2011	—	✓	3	—	06° 48'02.97"N	02° 10'11.13"E

Nombre des élèves et classes à l'école faisant l'objet du projet(Janvier 2017) /計画候補サイトの児童数及びクラス数

Année scolaire/学年	CI	CP	CE1	CE2	CM1	CM2	Total	
Élèves/児童	Garçon/男	23	39	27	29	17	32	167
	Fille/女	42	45	26	27	24	40	204
	Sous-total /小計	65	84	53	56	41	72	371
Classes/クラス数	1	1	conjointement organisée avec l'é cole A / A校と合同		1	1	1	5

Total au Groupe scolaire /グループ校全体	Janvier 2017/2017年1月時点							Estimation /児童数予 測 (2010/21)	
Année scolaire/学年	CI	CP	CE1	CE2	CM1	CM2	Total		
Élèves/児童	Garçon/男	88	100	85	94	55	83	505	—
	Fille/女	96	109	78	78	71	88	520	—
	Sous-total /小計	184	209	163	172	126	171	1,025	1,086
Classes/クラス数	3	3	2	3	3	3	17	22	

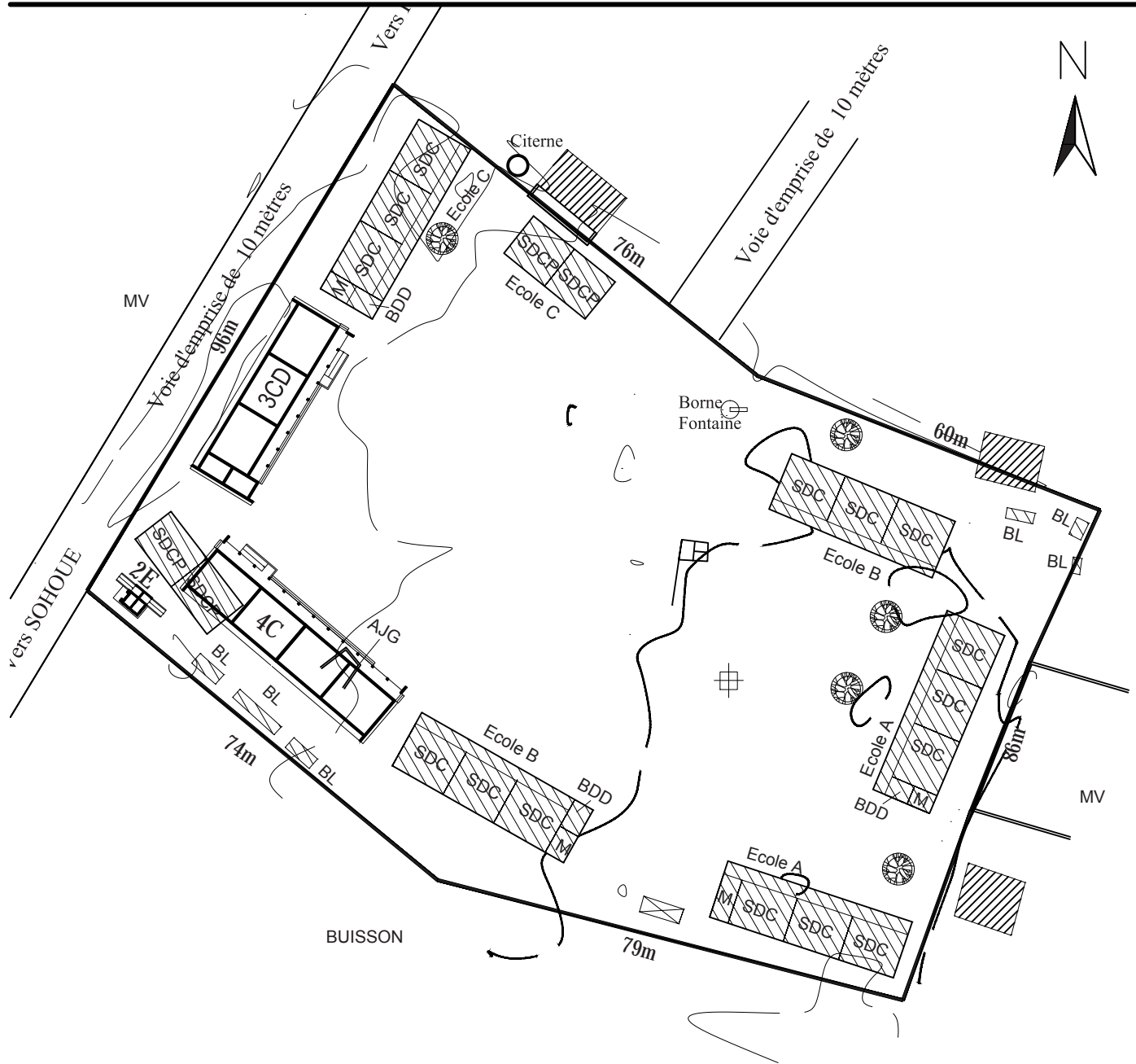
Bâtiments Existants au Groupe scolaire/グループ校全体の既存施設

SDC utilisable /使用可能教室数	Bureau de directeur /校長室	Cabine des latrines/トイレ	Électricité /電気	autres/その他
15	3	14	✓	—

Construction Plan/整備計画

SDC/教室	Bureau de directeur /校長室	Cabine des latrines/トイレ	Électricité /電気	Type de bâtiment/施設タイプ	autres/その他
7	1	1	✓	4C+3CD 2E	Clôture/囲い堀







配置図
PLAN DE SITE 1 : 1000

 既存施設
Etablissement existant

凡例/LEGENDE

SDC: 教室 Salle de Classe	BL: トイレ Bloc de Latrines	Mt: 幼稚園 Maternelle	 : 電柱 Poteau Eléctrique
SDCB: バンコ (日干煉瓦) 教室 Salle de Classe en Banco	BB: 図書室 Bibliothèque	MV: 近隣住居 Maison Voisine	 : フラッグポール Mat de Drapeau
SDCP: バイオット (わら小屋) 教室 Salle de Classe en Paillote	M: 倉庫 Magasin	LG: 守衛室 Loge gardien	 : 井戸またはポンプ Puits ou Pompe à Eau
BDD: 校長室 Bureau du Directeur	TS: 運動場 Terrain de sport	AJG: 遊具 Aire de jeu grimpé	 : 入口 Entrée

ID 19 SEY-MATANDE

Commune :

TOFFO

Informations générales/基本情報

Distance de ville principale / 主要都市からの距離	Accès/アクセス		Site/サイト	Pente/傾斜
15km de Allada / アラダより15km	Accessible dans la saison des pluies/雨季でもアクセス可	non-goudronnée/未舗装	Existant/既存	Plat/平坦

Année de fondation/設立年	Ecole unique / 単体校	Groupe scolaire / グループ校	Nombre total d'écoles/学校数	École maternelle / 幼稚園	GPS Data	
2013	✓	-	1	-	06° 46'05.05"N	02° 06'08.46"E

Nombre des élèves et classes à l'école faisant l'objet du projet(Janvier 2017) /計画候補サイトの児童数及びクラス数

Année scolaire/学年	CI	CP	CE1	CE2	CM1	CM2	Total	
Élèves/児童	Garçon/男	12	17	9	22	-	-	60
	Fille/女	9	15	8	12	-	-	44
	Sous-total / 小計	21	32	17	34	-	-	104
Classes/クラス数	1	1	1	1	-	-	4	

Total au Groupe scolaire / グループ校全体		Janvier 2017/2017年1月時点							Estimation / 児童数予測 (2010/21)
Année scolaire/学年	CI	CP	CE1	CE2	CM1	CM2	Total		
Élèves/児童	Garçon/男	12	17	9	22	-	-	60	-
	Fille/女	9	15	8	12	-	-	44	-
	Sous-total / 小計	21	32	17	34	-	-	104	École à petite échelle/小規模校
Classes/クラス数	1	1	1	1	-	-	4	4	

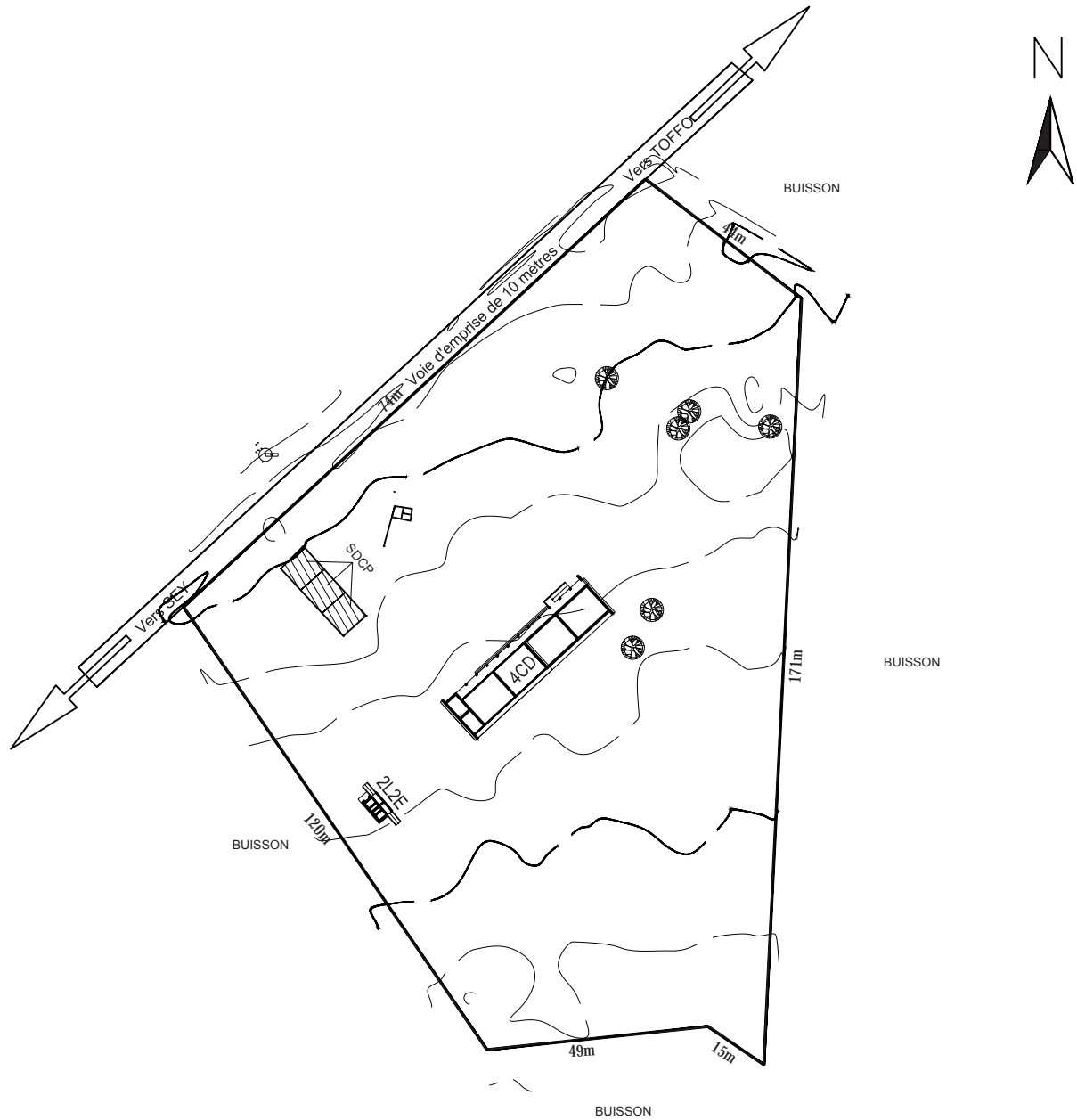
Bâtiments Existants au Groupe scolaire/グループ校全体の既存施設

SDC utilisable / 使用可能教室数	Bureau de directeur / 校長室	Cabine des latrines/トイレ	Électricité / 電気	autres/その他
0	0	0	-	-

Construction Plan/整備計画

SDC/教室	Bureau de directeur / 校長室	Cabine des latrines/トイレ	Électricité / 電気	Type de bâtiment/施設タイプ		autres/その他
4	1	2	-	4CD	2L2E	-





配置図
PLAN DE SITE 1 : 1500

 既存施設
Etablissement existant

凡例/LEGENDE

SDC: 教室 Salle de Classe	BL: トイレ Bloc de Latrines	Mt: 幼稚園 Maternelle	 : 電柱 Poteau Eléctrique
SDCB: バンコ (日干煉瓦) 教室 Salle de Classe en Banco	BB: 図書室 Bibliothèque	MV: 近隣住居 Maison Voisine	 : フラッグポール Mat de Drapeau
SDCP: バイオット (わら小屋) 教室 Salle de Classe en Paillote	M: 倉庫 Magasin	LG: 守衛室 Loge gardien	 : 井戸またはポンプ Puits ou Pompe à Eau
BDD: 校長室 Bureau du Directeur	TS: 運動場 Terrain de sport	AJG: 遊具 Aire de jeu grimpé	 : 入口 Entrée

ID 20 HOUEGBO-GARE/C

Commune : TOFFO

Informations générales/基本情報

Distance de ville principale / 主要都市からの距離	Accès/アクセス		Site/サイト	Pente/傾斜
22km de Allada/アラダより 22km	Accessible dans la saison des pluies/雨季でもアクセス可	non-goudronnée/未舗装	Transfert/移転	Plat/平坦

Année de fondation/設立年	Ecole unique / 単体校	Groupe scolaire / グループ校	Nombre total d'écoles/学校数	École maternelle / 幼稚園	GPS Data	
2004	-	✓	3	-	06° 48'26.11"N	02° 10'59.95"E

Nombre des élèves et classes à l'école faisant l'objet du projet(Janvier 2017)

/計画候補サイトの児童数及びクラス数

Année scolaire/学年	CI	CP	CE1	CE2	CM1	CM2	Total
Élèves/児童	Garçon/男	28	28	22	22	29	148
	Fille/女	23	28	23	31	25	155
	Sous-total / 小計	51	56	45	53	54	303
Classes/クラス数	1	1	1	1	1	1	6

Total au Groupe scolaire / グループ校全体	Janvier 2017/2017年1月時点							Estimation / 児童数予測 (2010/21)	
Année scolaire/学年	CI	CP	CE1	CE2	CM1	CM2	Total		
Élèves/児童	Garçon/男	95	111	105	89	99	71	570	-
	Fille/女	72	97	95	101	71	96	532	-
	Sous-total / 小計	167	208	200	190	170	167	1,102	1,124
Classes/クラス数	3	3	3	3	3	3	18	23	

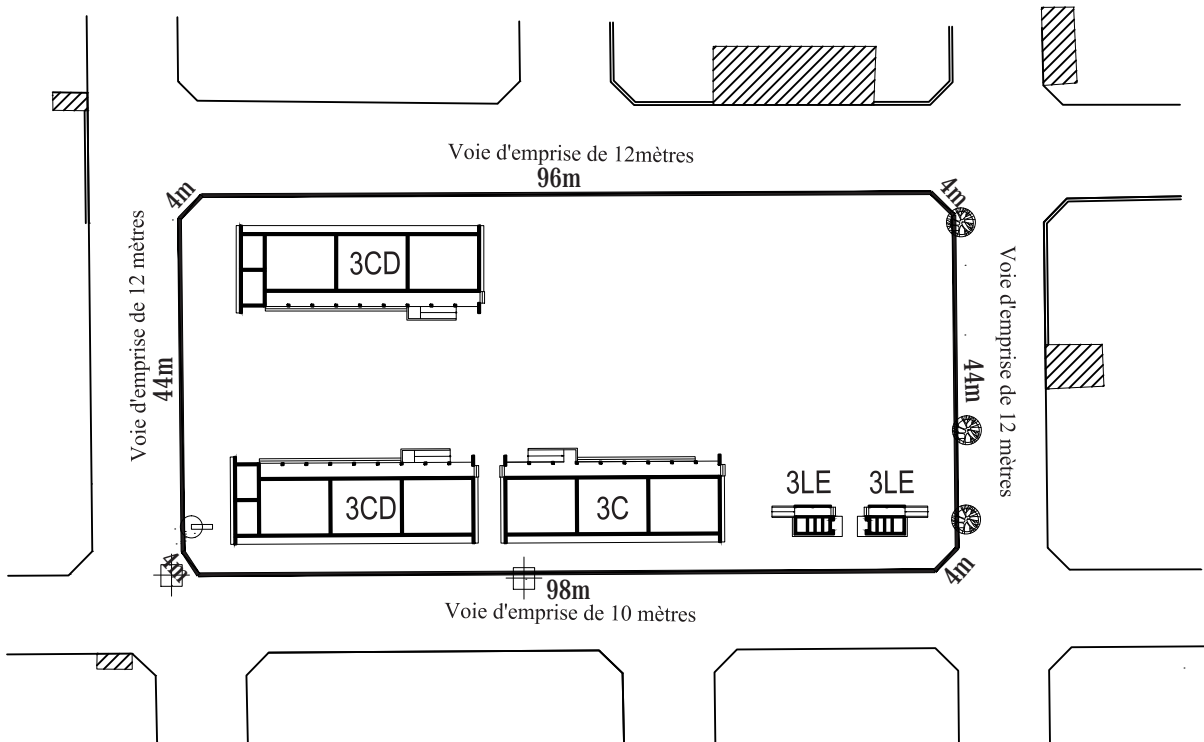
Bâtiments Existants au Groupe scolaire/グループ校全体の既存施設

SDC utilisable / 使用可能教室数	Bureau de directeur / 校長室	Cabine des latrines/トイレ	Électricité / 電気	autres/その他
14	0	0	-	-

Construction Plan/整備計画

SDC/教室	Bureau de directeur / 校長室	Cabine des latrines/トイレ	Électricité / 電気	Type de bâtiment/施設タイプ	autres/その他
9	2	6	-	3C+3CD+3CD 3LE+3LE	Clôture/囲い塀





配置図
PLAN DE SITE

1 : 1500

 既存施設
Etablissement existant

凡例/LEGENDE

SDC: 教室 Salle de Classe	BL: トイレ Bloc de Latrines	Mt: 幼稚園 Maternelle	 : 電柱 Poteau Eléctrique
SDCB: バンコ (日干煉瓦) 教室 Salle de Classe en Banco	BB: 図書室 Bibliothèque	MV: 近隣住居 Maison Voisine	 : フラッグポール Mat de Drapeau
SDCP: バイオット (わら小屋) 教室 Salle de Classe en Paillote	M: 倉庫 Magasin	LG: 守衛室 Loge gardien	 : 井戸またはポンプ Puits ou Pompe à Eau
BDD: 校長室 Bureau du Directeur	TS: 運動場 Terrain de sport	AJG: 遊具 Aire de jeu grimpé	 : 入口 Entrée

ID 23 EPP TANGBO-DO

Commune: ZE

Informations générales/基本情報

Distance de ville principale / 主要都市からの距離	Accès/アクセス		Site/サイト	Pente/傾斜
50km de Allada / アラダより50km	Accessible dans la saison des pluies/雨季でもアクセス可	non-goudronnée/未舗装	Existant/既存	Plat/平坦

Année de fondation/設立年	Ecole unique / 単体校	Groupe scolaire / グループ校	Nombre total d'écoles/学校数	École maternelle / 幼稚園	GPS Data	
2010	✓	-	1	-	06° 36'07.86"N	02° 17'29.41"E

Nombre des élèves et classes à l'école faisant l'objet du projet(Janvier 2017) /計画候補サイトの児童数及びクラス数

Année scolaire/学年	CI	CP	CE1	CE2	CM1	CM2	Total
Élèves/児童	Garçon/男	36	31	10	10	-	87
	Fille/女	24	19	15	16	-	74
	Sous-total / 小計	60	50	25	26	-	161
Classes/クラス数	1	1	1	-	-	3	

Total au Groupe scolaire / グループ校全体		Janvier 2017/2017年1月時点							Estimation / 児童数予測 (2010/21)
Année scolaire/学年	CI	CP	CE1	CE2	CM1	CM2	Total		
Élèves/児童	Garçon/男	36	31	10	10	-	-	87	-
	Fille/女	24	19	15	16	-	-	74	-
	Sous-total / 小計	60	50	25	26	-	-	161	École complète/ 完全校化
Classes/クラス数	1	1	1	-	-	-	3	6	

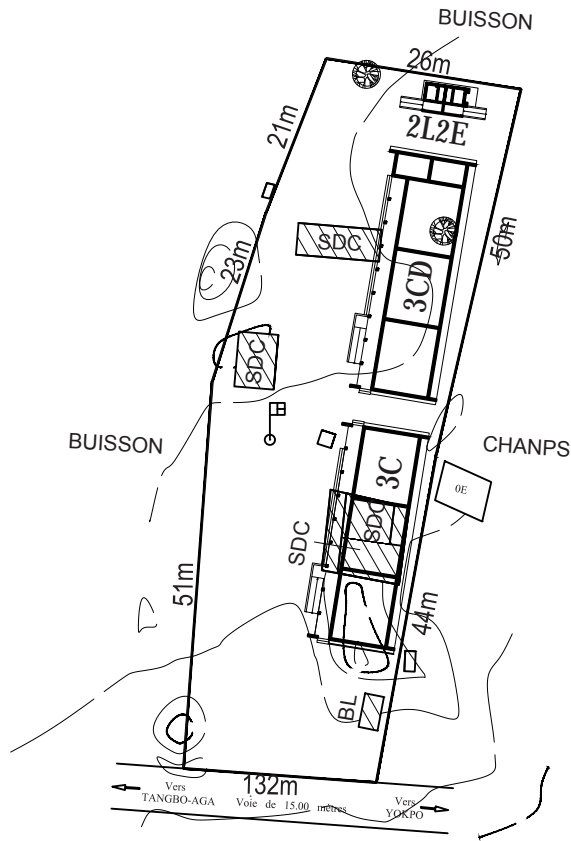
Bâtiments Existants au Groupe scolaire/グループ校全体の既存施設

SDC utilisable / 使用可能教室数	Bureau de directeur / 校長室	Cabine des latrines/トイレ	Électricité / 電気	autres/その他
0	0	1	-	-

Construction Plan/整備計画

SDC/教室	Bureau de directeur / 校長室	Cabine des latrines/トイレ	Électricité / 電気	Type de bâtiment/施設タイプ		autres/その他
6	1	2	-	3C+3CD	2L2E	-





配置図 PLAN DE SITE	1 : 1000
---------------------	----------

既存施設
 Etablissement existant

凡例/LEGENDE

SDC: 教室 Salle de Classe	BL: トイレ Bloc de Latrines	Mt: 幼稚園 Maternelle	: 電柱 Poteau Eléctrique
SDCB: バンコ (日干煉瓦) 教室 Salle de Classe en Banco	BB: 図書室 Bibliothèque	MV: 近隣住居 Maison Voisine	: フラッグポール Mat de Drapeau
SDCP: バイオット (わら小屋) 教室 Salle de Classe en Paillote	M: 倉庫 Magasin	LG: 守衛室 Loge gardien	: 井戸またはポンプ Puits ou Pompe à Eau
BDD: 校長室 Bureau du Directeur	TS: 運動場 Terrain de sport	AJG: 遊具 Aire de jeu grimpé	: 入口 Entrée

ID 24 EPP HOUEDAZOUNKPA

Commune : ZE

Informations générales/基本情報

Distance de ville principale / 主要都市からの距離	Accès/アクセス		Site/サイト	Pente/傾斜
46km de Allada / アラダより46km	Inaccessible dans la saison des pluies/雨季のアクセス困難	mauvaise route/悪路	Transfert/移転	Pente douce/傾斜

Année de fondation/設立年	Ecole unique / 単体校	Groupe scolaire / グループ校	Nombre total d'écoles/学校数	École maternelle / 幼稚園	GPS Data	
2005	✓	-	1	-	06° 71'63.10"N	02° 34'59.50"E

Nombre des élèves et classes à l'école faisant l'objet du projet(Janvier 2017) /計画候補サイトの児童数及びクラス数

Année scolaire/学年	CI	CP	CE1	CE2	CM1	CM2	Total	
Élèves/児童	Garçon/男	32	27	34	14	16	9	132
	Fille/女	22	18	21	22	9	10	102
	Sous-total / 小計	54	45	55	36	25	19	234
Classes/クラス数	1		1		1		3	

Total au Groupe scolaire / グループ校全体		Janvier 2017/2017年1月時点							Estimation / 児童数予測 (2010/21)
Année scolaire/学年		CI	CP	CE1	CE2	CM1	CM2	Total	
Élèves/児童	Garçon/男	32	27	34	14	16	9	132	-
	Fille/女	22	18	21	22	9	10	102	-
	Sous-total / 小計	54	45	55	36	25	19	234	294
Classes/クラス数		1		1		1		3	6

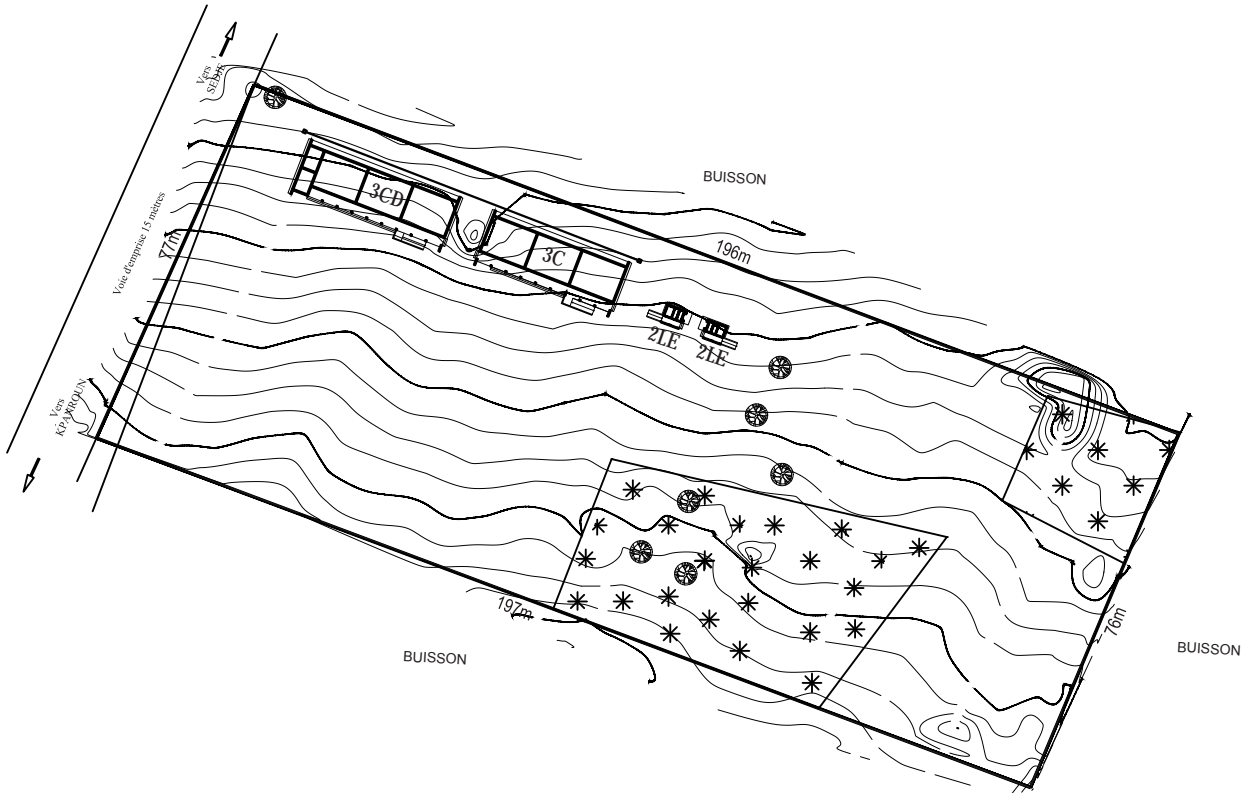
Bâtiments Existants au Groupe scolaire/グループ校全体の既存施設

SDC utilisable / 使用可能教室数	Bureau de directeur / 校長室	Cabine des latrines/トイレ	Électricité / 電気	autres/その他
0	0	0	-	-

Construction Plan/整備計画

SDC/教室	Bureau de directeur / 校長室	Cabine des latrines/トイレ	Électricité / 電気	Type de bâtiment/施設タイプ		autres/その他
6	1	4	-	3C+3CD	2LE+2LE	-





配置図
PLAN DE SITE

1 : 1500

 既存施設
Etablissement existant

凡例/LEGENDE

SDC: 教室 Salle de Classe	BL: トイレ Bloc de Latrines	Mt: 幼稚園 Maternelle	 : 電柱 Poteau Eléctrique
SDCB: バンコ (日干煉瓦) 教室 Salle de Classe en Banco	BB: 図書室 Bibliothèque	MV: 近隣住居 Maison Voisine	 : フラッグポール Mat de Drapeau
SDCP: バイオット (わら小屋) 教室 Salle de Classe en Paillote	M: 倉庫 Magasin	LG: 守衛室 Loge gardien	 : 井戸またはポンプ Puits ou Pompe à Eau
BDD: 校長室 Bureau du Directeur	TS: 運動場 Terrain de sport	AJG: 遊具 Aire de jeu grimpé	 : 入口 Entrée

Informations générales/基本情報

Distance de ville principale / 主要都市からの距離	Accès/アクセス		Site/サイト	Pente/傾斜
47km de Allada / アラダより47km	Accessible dans la saison des pluies/雨季でもアクセス可	non-goudronnée/未舗装	Existant/既存	Plat/平坦

Année de fondation/設立年	Ecole unique / 単体校	Groupe scolaire / グループ校	Nombre total d'écoles/学校数	École maternelle / 幼稚園	GPS Data	
2010	✓	-	1	-	06° 28'02.32"N	02° 00'24.33"E

Nombre des élèves et classes à l'école faisant l'objet du projet(Janvier 2017)

/計画候補サイトの児童数及びクラス数

Année scolaire/学年	CI	CP	CE1	CE2	CM1	CM2	Total	
Élèves/児童	Garçon/男	35	23	31	17	19	22	147
	Fille/女	33	18	22	17	10	12	112
	Sous-total / 小計	68	41	53	34	29	34	259
Classes/クラス数	1		1		1		3	

Total au Groupe scolaire / グループ校全体		Janvier 2017/2017年1月時点							Estimation / 児童数予測 (2010/21)
Année scolaire/学年		CI	CP	CE1	CE2	CM1	CM2	Total	
Élèves/児童	Garçon/男	35	23	31	17	19	22	147	-
	Fille/女	33	18	22	17	10	12	112	-
	Sous-total / 小計	68	41	53	34	29	34	259	259
Classes/クラス数		1		1		1		3	6

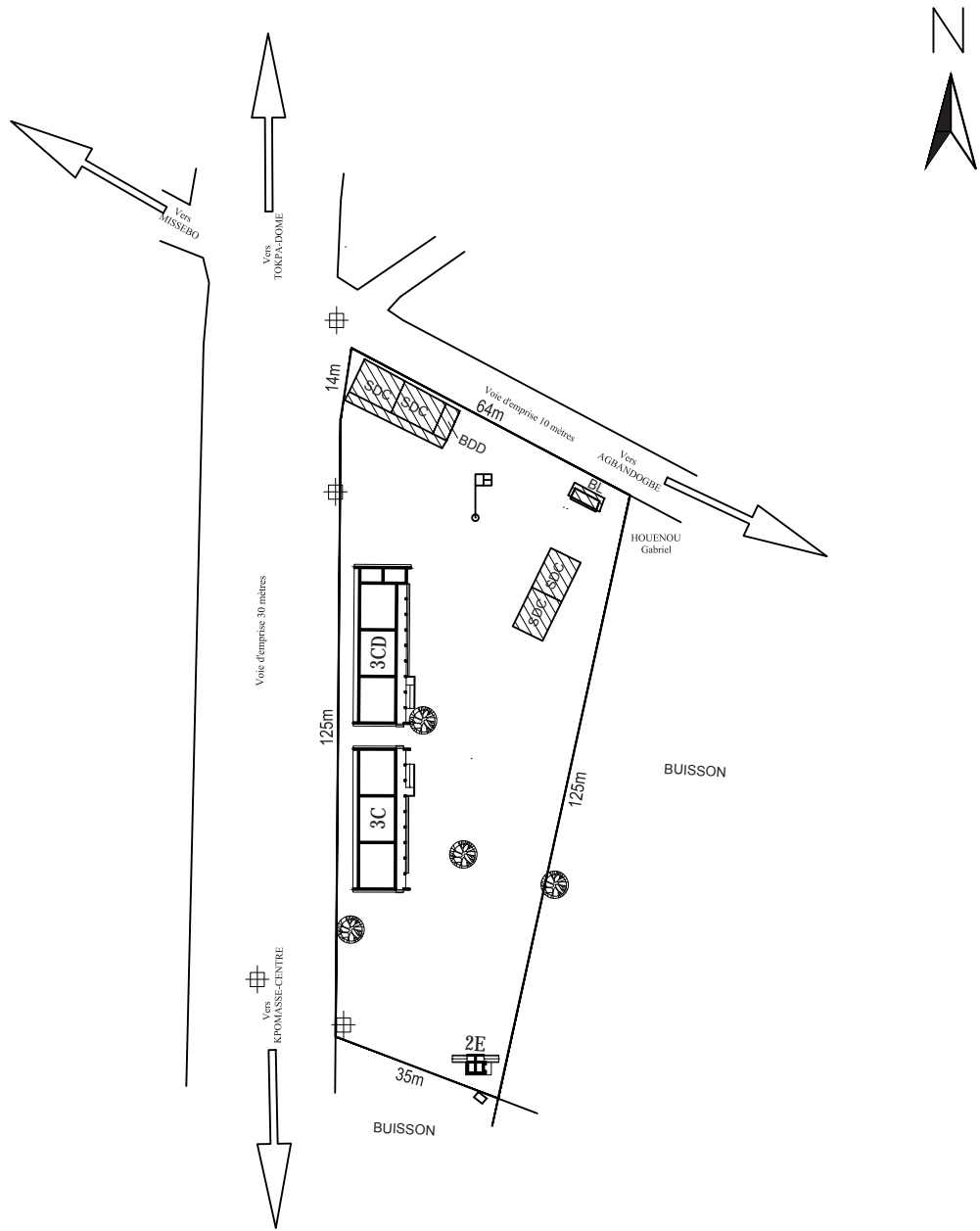
Bâtiments Existants au Groupe scolaire/グループ校全体の既存施設

SDC utilisable / 使用可能教室数	Bureau de directeur / 校長室	Cabine des latrines/トイレ	Électricité / 電気	autres/その他
0	0	4	-	-

Construction Plan/整備計画

SDC/教室	Bureau de directeur / 校長室	Cabine des latrines/トイレ	Électricité / 電気	Type de bâtiment/施設タイプ	autres/その他
6	1	0	-	3C+3CD 2E	-





配置図
PLAN DE SITE
1 : 1500

既存施設
Etablissement existant

凡例/LEGENDE

SDC: 教室 Salle de Classe	BL: トイレ Bloc de Latrines	Mt: 幼稚園 Maternelle	: 電柱 Poteau Eléctrique
SDCB: バンコ (日干煉瓦) 教室 Salle de Classe en Banco	BB: 図書室 Bibliothèque	MV: 近隣住居 Maison Voisine	: フラッグポール Mat de Drapeau
SDCP: バイオット (わら小屋) 教室 Salle de Classe en Paillote	M: 倉庫 Magasin	LG: 守衛室 Loge gardien	: 井戸またはポンプ Puits ou Pompe à Eau
BDD: 校長室 Bureau du Directeur	TS: 運動場 Terrain de sport	AJG: 遊具 Aire de jeu grimpé	: 入口 Entrée

Informations générales/基本情報

Distance de ville principale / 主要都市からの距離	Accès/アクセス		Site/サイト	Pente/傾斜
40km de Cotonou / コトヌより40km	Accessible dans la saison des pluies/雨季でもアクセス可	non-goudronnée/未舗装	Existant/既存	Plat/平坦

Année de fondation/設立年	Ecole unique / 単体校	Groupe scolaire / グループ校	Nombre total d'écoles/学校数	École maternelle / 幼稚園	GPS Data	
1975	-	✓	2	-	06° 34'10.65"N	01° 59'45.34"E

Nombre des élèves et classes à l'école faisant l'objet du projet(Janvier 2017)

/計画候補サイトの児童数及びクラス数

Année scolaire/学年	CI	CP	CE1	CE2	CM1	CM2	Total	
Élèves/児童	Garçon/男	22	28	22	22	30	21	145
	Fille/女	30	30	18	25	23	27	153
	Sous-total / 小計	52	58	40	47	53	48	298
Classes/クラス数	1		1		1		3	

Total au Groupe scolaire/グループ校全体		Janvier 2017/2017年1月時点							Estimation / 児童数予測 (2010/21)
Année scolaire/学年	CI	CP	CE1	CE2	CM1	CM2	Total		
Élèves/児童	Garçon/男	59	46	56	45	57	39	302	-
	Fille/女	73	55	36	51	39	52	306	-
	Sous-total / 小計	132	101	92	96	96	91	608	608
Classes/クラス数	2		2		2		6	13	

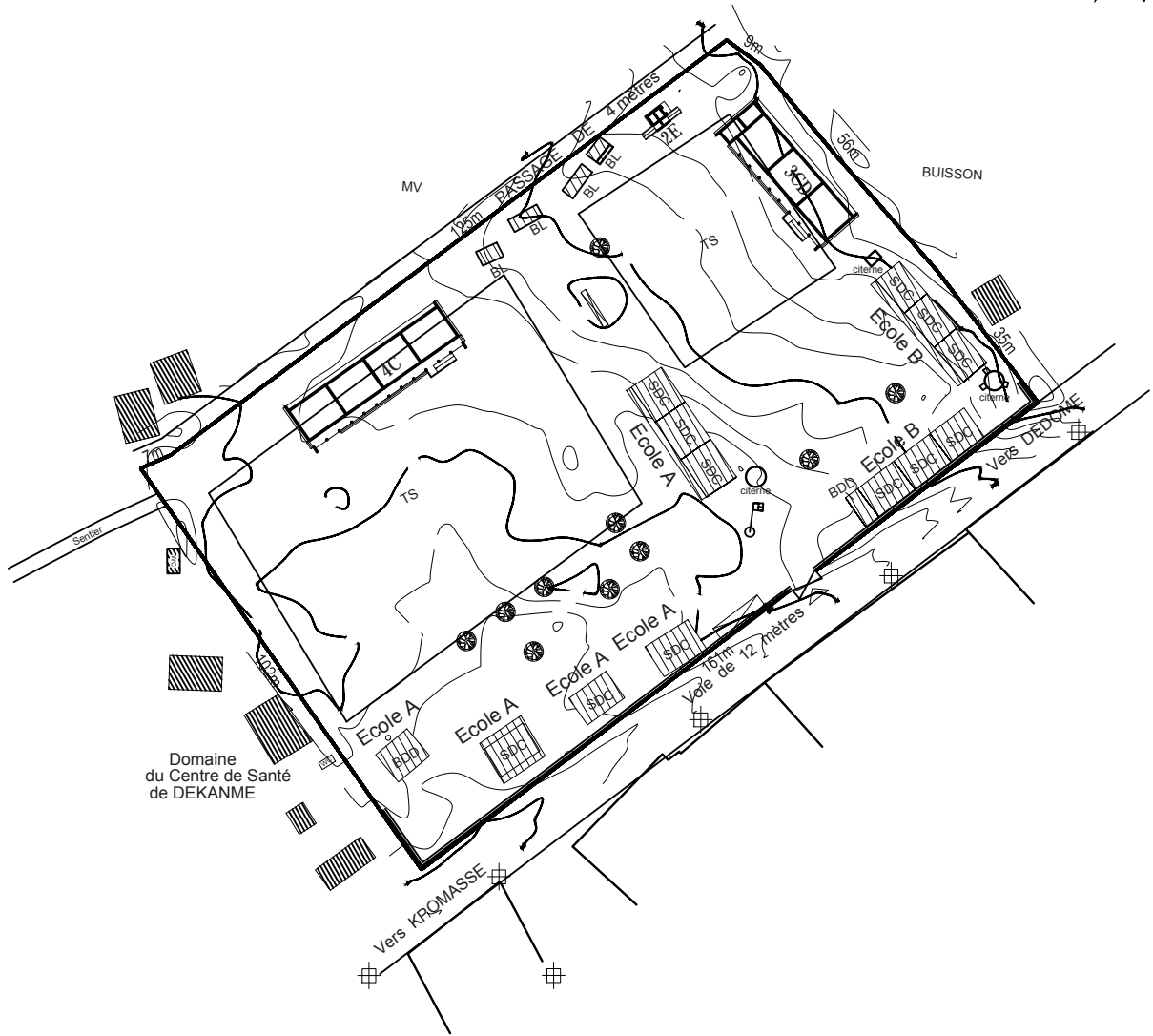
Bâtiments Existants au Groupe scolaire/グループ校全体の既存施設

SDC utilisable / 使用可能教室数	Bureau de directeur / 校長室	Cabine des latrines/トイレ	Électricité / 電気	autres/その他
6	1	8	✓	-

Construction Plan/整備計画

SDC/教室	Bureau de directeur / 校長室	Cabine des toilettes/トイレ	Électricité / 電気	Type de bâtiment/施設タイプ	autres/その他
7	1	1	✓	4C+3CD 2E	-





配置図
PLAN DE SITE 1 : 1500

既存施設
Etablissement existant

凡例/LEGENDE

SDC: 教室 Salle de Classe	BL: トイレ Bloc de Latrines	Mt: 幼稚園 Maternelle	: 電柱 Poteau Eléctrique
SDCB: バンコ (日干煉瓦) 教室 Salle de Classe en Banco	BB: 図書室 Bibliothèque	MV: 近隣住居 Maison Voisine	: フラッグポール Mat de Drapeau
SDCP: バイオット (わら小屋) 教室 Salle de Classe en Paillote	M: 倉庫 Magasin	LG: 守衛室 Loge gardien	: 井戸またはポンプ Puits ou Pompe à Eau
BDD: 校長室 Bureau du Directeur	TS: 運動場 Terrain de sport	AJG: 遊具 Aire de jeu grimpé	: 入口 Entrée

ID 31 EPP SEGBEYA 3

Commune :

KPOMASSE

Informations générales/基本情報

Distance de ville principale / 主要都市からの距離	Accès/アクセス		Site/サイト	Pente/傾斜
55km de Cotonou / コトヌより55km	Accessible dans la saison des pluies/雨季でもアクセス可	non-goudronnée/未舗装	Existant/既存	Plat/平坦

Année de fondation/設立年	Ecole unique / 単体校	Groupe scolaire / グループ校	Nombre total d'écoles/学校数	École maternelle / 幼稚園	GPS Data	
2012	✓	-	1	-	06° 31'18.85"N	02° 04'11.22"E

Nombre des élèves et classes à l'école faisant l'objet du projet(Janvier 2017)

/計画候補サイトの児童数及びクラス数

Année scolaire/学年	CI	CP	CE1	CE2	CM1	CM2	Total	
Élèves/児童	Garçon/男	32	22	20	10	10	14	108
	Fille/女	23	22	19	15	13	10	102
	Sous-total / 小計	55	44	39	25	23	24	210
Classes/クラス数	1	1	1	1	1	1	4	

Total au Groupe scolaire / グループ校全体		Janvier 2017/2017年1月時点							Estimation / 児童数予測 (2010/21)
Année scolaire/学年	CI	CP	CE1	CE2	CM1	CM2	Total		
Élèves/児童	Garçon/男	32	22	20	10	10	14	108	-
	Fille/女	23	22	19	15	13	10	102	-
	Sous-total / 小計	55	44	39	25	23	24	210	237
Classes/クラス数	1	1	1	1	1	1	4	6	

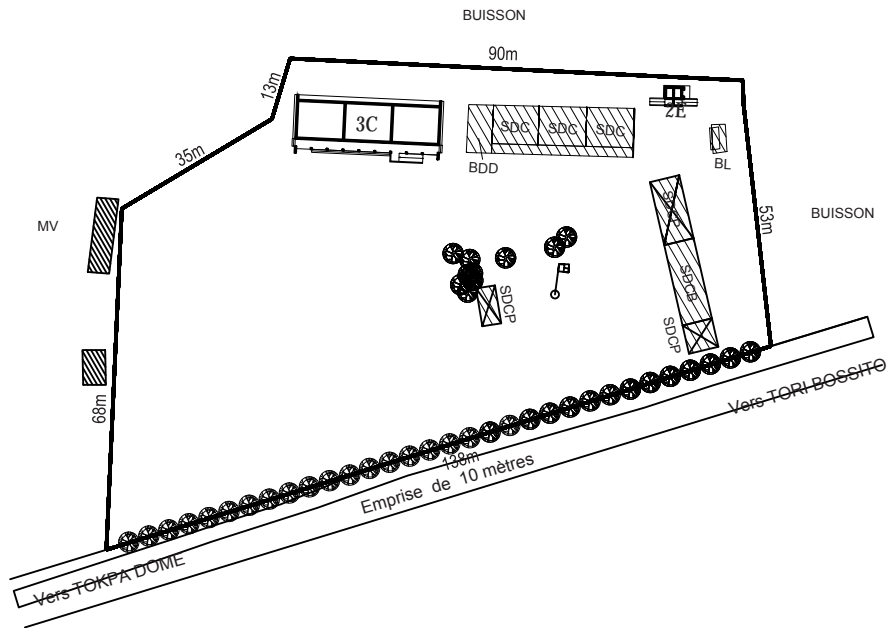
Bâtiments Existants au Groupe scolaire/グループ校全体の既存施設

SDC utilisable / 使用可能教室数	Bureau de directeur / 校長室	Cabine des latrines/トイレ	Électricité / 電気	autres/その他
3	1	3	-	-

Construction Plan/整備計画

SDC/教室	Bureau de directeur / 校長室	Cabine de toilette/トイレ	Électricité / 電気	Type de bâtiment/施設タイプ	autres/その他
3	0	0	-	3C 2E	-





配置図 PLAN DE SITE	1 : 1500
---------------------	----------

既存施設
Etablissement existant

凡例/LEGENDE

SDC: 教室 Salle de Classe	BL: トイレ Bloc de Latrines	Mt: 幼稚園 Maternelle	: 電柱 Poteau Eléctrique
SDCB: バンコ (日干煉瓦) 教室 Salle de Classe en Banco	BB: 図書室 Bibliothèque	MV: 近隣住居 Maison Voisine	: フラッグポール Mat de Drapeau
SDCP: バイオット (わら小屋) 教室 Salle de Classe en Paillote	M: 倉庫 Magasin	LG: 守衛室 Loge gardien	: 井戸またはポンプ Puits ou Pompe à Eau
BDD: 校長室 Bureau du Directeur	TS: 運動場 Terrain de sport	AJG: 遊具 Aire de jeu grimpé	: 入口 Entrée

ID 33 SENANDE

Commune :

KPOMASSE

Informations générales/基本情報

Distance de ville principale / 主要都市からの距離	Accès/アクセス		Site/サイト	Pente/傾斜
40km de Cotonou / コトヌより40km	Accessible dans la saison des pluies/雨季でもアクセス可	non-goudronnée/未舗装	Existant/既存	Plat/平坦

Année de fondation/設立年	Ecole unique / 単体校	Groupe scolaire / グループ校	Nombre total d'écoles/学校数	École maternelle / 幼稚園	GPS Data	
2014	✓	-	1	-	06° 32'51.67"N	02° 02'00.51"E

Nombre des élèves et classes à l'école faisant l'objet du projet(Janvier 2017) /計画候補サイトの児童数及びクラス数

Année scolaire/学年	CI	CP	CE1	CE2	CM1	CM2	Total
Élèves/児童	Garçon/男	17	14	17	-	-	48
	Fille/女	15	18	18	-	-	51
	Sous-total / 小計	32	32	35	-	-	99
Classes/クラス数	1	1	1	-	-	-	3

Total au Groupe scolaire / グループ校全体		Janvier 2017/2017年1月時点						Estimation / 児童数予測 (2010/21)	
Année scolaire/学年		CI	CP	CE1	CE2	CM1	CM2	Total	
Élèves/児童	Garçon/男	17	14	17	-	-	-	48	-
	Fille/女	15	18	18	-	-	-	51	-
	Sous-total / 小計	32	32	35	-	-	-	99	École à petite échelle/小規模校
Classes/クラス数		1	1	1	-	-	-	3	3

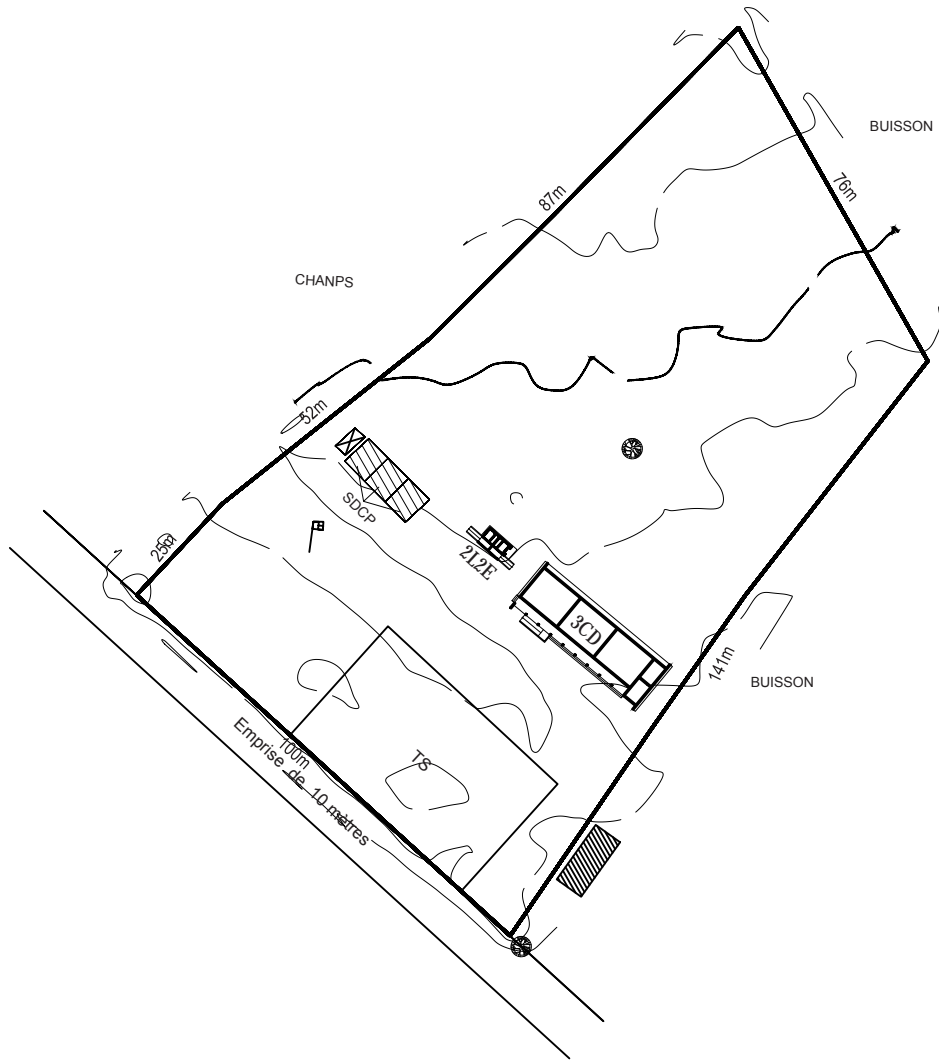
Bâtiments Existants au Groupe scolaire/グループ校全体の既存施設

SDC utilisable / 使用可能教室数	Bureau de directeur / 校長室	Cabine des latrines/トイレ	Électricité / 電気	autres/その他
0	0	0	-	-

Construction Plan/整備計画

SDC/教室	Bureau de directeur / 校長室	Cabine des latrines/トイレ	Électricité / 電気	Type de bâtiment/施設タイプ		autres/その他
3	1	2	-	3CD	2L2E	-





配置図 PLAN DE SITE	1 : 1500
---------------------	----------

既存施設
Etablissement existant

凡例/LEGENDE

SDC: 教室 Salle de Classe	BL: トイレ Bloc de Latrines	Mt: 幼稚園 Maternelle	: 電柱 Poteau Électrique
SDCB: バンコ (日干煉瓦) 教室 Salle de Classe en Banco	BB: 図書室 Bibliothèque	MV: 近隣住居 Maison Voisine	: フラッグポール Mat de Drapeau
SDCP: バイオット (わら小屋) 教室 Salle de Classe en Paillote	M: 倉庫 Magasin	LG: 守衛室 Loge gardien	: 井戸またはポンプ Puits ou Pompe à Eau
BDD: 校長室 Bureau du Directeur	TS: 運動場 Terrain de sport	AJG: 遊具 Aire de jeu grimpé	: 入口 Entrée

ID 34 EPP DAGLETA – ASSOOGON

Commune :

ALLADA

Informations générales/基本情報

Distance de ville principale / 主要都市からの距離	Accès/アクセス		Site/サイト	Pente/傾斜
8km de Allada / アラダより8km	Accessible dans la saison des pluies/雨季でもアクセス可	non-goudronnée/未舗装	Existant/既存	Plat/平坦

Année de fondation/設立年	Ecole unique / 単体校	Groupe scolaire / グループ校	Nombre total d'écoles/学校数	École maternelle / 幼稚園	GPS Data	
2009	✓	-	1	-	06° 38'57.30"N	02° 10'58.37"E

Nombre des élèves et classes à l'école faisant l'objet du projet (Janvier 2017)

/計画候補サイトの児童数及びクラス数

Année scolaire/学年	CI	CP	CE1	CE2	CM1	CM2	Total	
Élèves/児童	Garçon/男	15	10	19	11	12	10	77
	Fille/女	20	7	3	8	11	6	55
	Sous-total / 小計	35	17	22	19	23	16	132
Classes/クラス数	1		1		1		3	

Total au Groupe scolaire / グループ校全体		Janvier 2017/2017年1月時点							Estimation / 児童数予測 (2010/21)
Année scolaire/学年	CI	CP	CE1	CE2	CM1	CM2	Total		
Élèves/児童	Garçon/男	15	10	19	11	12	10	77	-
	Fille/女	20	7	3	8	11	6	55	-
	Sous-total / 小計	35	17	22	19	23	16	132	École à petite échelle / 小規模校
Classes/クラス数	1		1		1		3	3	

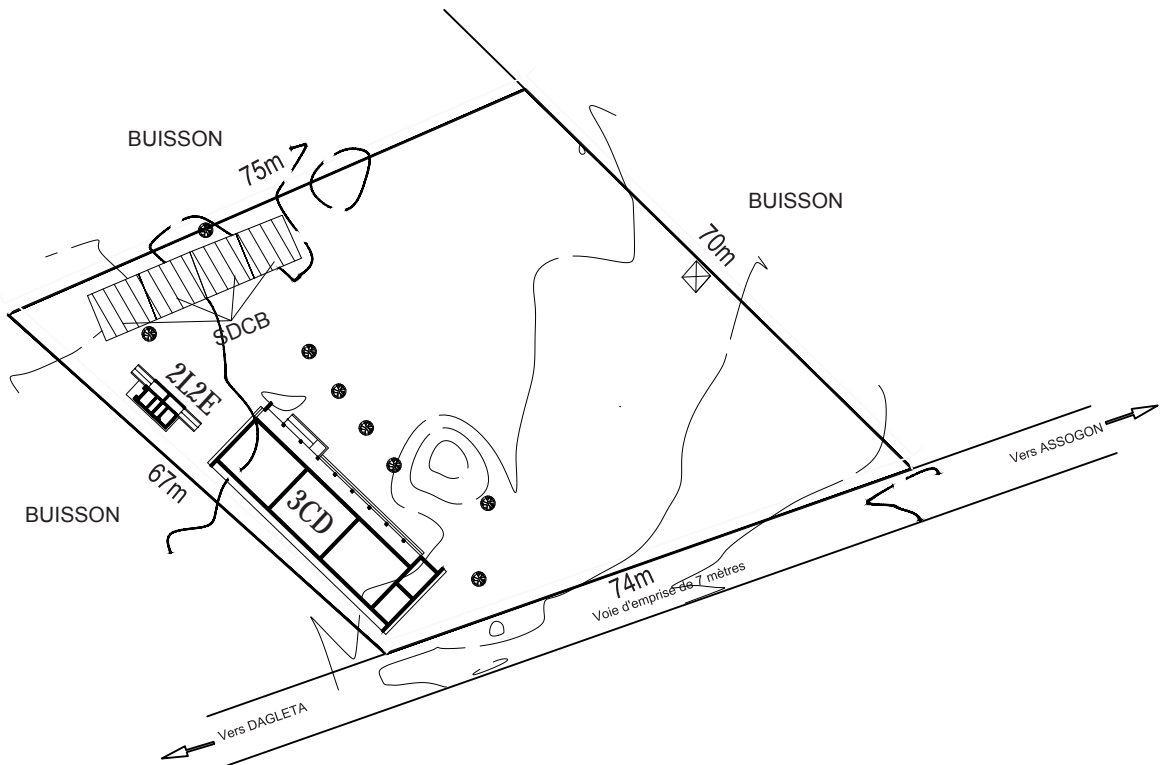
Bâtiments Existants au Groupe scolaire/グループ校全体の既存施設

SDC utilisable / 使用可能教室数	Bureau de directeur / 校長室	Cabine des latrines/トイレ	Électricité / 電気	autres/その他
0	0	0	-	-

Construction Plan/整備計画


SDC/教室	Bureau de directeur / 校長室	Cabine des latrines/トイレ	Électricité / 電気	Type de bâtiment/施設タイプ		autres/その他
3	1	2	-	3CD	2L2E	-





配置図
PLAN DE SITE

1 : 1000

 既存施設
Etablissement existant

凡例/LEGENDE

SDC: 教室 Salle de Classe	BL: トイレ Bloc de Latrines	Mt: 幼稚園 Maternelle	 : 電柱 Poteau Eléctrique
SDCB: バンコ (日干煉瓦) 教室 Salle de Classe en Banco	BB: 図書室 Bibliothèque	MV: 近隣住居 Maison Voisine	 : フラッグポール Mat de Drapeau
SDCP: バイオット (わら小屋) 教室 Salle de Classe en Paillote	M: 倉庫 Magasin	LG: 守衛室 Loge gardien	 : 井戸またはポンプ Puits ou Pompe à Eau
BDD: 校長室 Bureau du Directeur	TS: 運動場 Terrain de sport	AJG: 遊具 Aire de jeu grimpé	 : 入口 Entrée

Informations générales/基本情報

Distance de ville principale / 主要都市からの距離	Accès/アクセス		Site/サイト	Pente/傾斜
21km de Allada / アラダより21km	Inaccessible dans la saison des pluies/雨季のアクセス困難	non-goudronnée/未舗装	Existant/既存	Pente douce/傾斜

Année de fondation/設立年	Ecole unique / 単体校	Groupe scolaire / グループ校	Nombre total d'écoles/学校数	École maternelle / 幼稚園	GPS Data	
2010	✓	-	1	-	06° 44'30.24"N	02° 02'34.62"E

Nombre des élèves et classes à l'école faisant l'objet du projet(Janvier 2017)

/計画候補サイトの児童数及びクラス数

Année scolaire/学年	CI	CP	CE1	CE2	CM1	CM2	Total	
Élèves/児童	Garçon/男	24	32	30	30	25	10	151
	Fille/女	25	28	37	31	20	9	150
	Sous-total / 小計	49	60	67	61	45	19	301
Classes/クラス数	1		1		1		3	

Total au Groupe scolaire / グループ校全体		Janvier 2017/2017年1月時点							Estimation / 児童数予測 (2010/21)
Année scolaire/学年		CI	CP	CE1	CE2	CM1	CM2	Total	
Élèves/児童	Garçon/男	24	32	30	30	25	10	151	-
	Fille/女	25	28	37	31	20	9	150	-
	Sous-total / 小計	49	60	67	61	45	19	301	379
Classes/クラス数		1		1		1		3	8

Bâtiments Existants au Groupe scolaire/グループ校全体の既存施設

SDC utilisable / 使用可能教室数	Bureau de directeur / 校長室	Cabine des latrines/トイレ	Électricité / 電気	autres/その他
0	0	4	-	-

Construction Plan/整備計画

SDC/教室	Bureau de directeur / 校長室	Cabine des latrines/トイレ	Électricité / 電気	Type de bâtiment/施設タイプ	autres/その他
8	1	2	-	4C+4CD 2L2E	-





配置図
PLAN DE SITE

1 : 1500

既存施設
Etablissement existant

凡例/LEGENDE

SDC: 教室 Salle de Classe	BL: トイレ Bloc de Latrines	Mt: 幼稚園 Maternelle	: 電柱 Poteau Eléctrique
SDCB: バンコ (日干煉瓦) 教室 Salle de Classe en Banco	BB: 図書室 Bibliothèque	MV: 近隣住居 Maison Voisine	: フラッグポール Mat de Drapeau
SDCP: バイオット (わら小屋) 教室 Salle de Classe en Paillote	M: 倉庫 Magasin	LG: 守衛室 Loge gardien	: 井戸またはポンプ Puits ou Pompe à Eau
BDD: 校長室 Bureau du Directeur	TS: 運動場 Terrain de sport	AJG: 遊具 Aire de jeu grimpé	: 入口 Entrée

ID 36 EPP TOGAZOUN

Commune: ALLADA

Informations générales/基本情報

Distance de ville principale / 主要都市からの距離	Accès/アクセス		Site/サイト	Pente/傾斜
21km de Allada / アラダより21km	Inaccessible dans la saison des pluies/雨季のアクセス困難	non-goudronnée/未舗装	Existant/既存	Pente douce/傾斜

Année de fondation/設立年	Ecole unique / 単体校	Groupe scolaire / グループ校	Nombre total d'écoles/学校数	École maternelle / 幼稚園	GPS Data	
2010	✓	-	1	-	06° 43'06.07"N	02° 02'59.40"E

Nombre des élèves et classes à l'école faisant l'objet du projet (Janvier 2017)

/計画候補サイトの児童数及びクラス数

Année scolaire/学年	CI	CP	CE1	CE2	CM1	CM2	Total	
Élèves/児童	Garçon/男	12	10	8	0	0	12	42
	Fille/女	10	11	7	0	0	6	34
	Sous-total / 小計	22	21	15	0	0	18	76
Classes/クラス数	1		1	-	-	1	3	

Total au Groupe scolaire / グループ校全体		Janvier 2017/2017年1月時点							Estimation / 児童数予測 (2010/21)
Année scolaire/学年	CI	CP	CE1	CE2	CM1	CM2	Total		
Élèves/児童	Garçon/男	12	10	8	0	0	12	42	-
	Fille/女	10	11	7	0	0	6	34	-
	Sous-total / 小計	22	21	15	0	0	18	76	École à petite échelle/小規模校
Classes/クラス数	1		1	-	-	1	3	3	

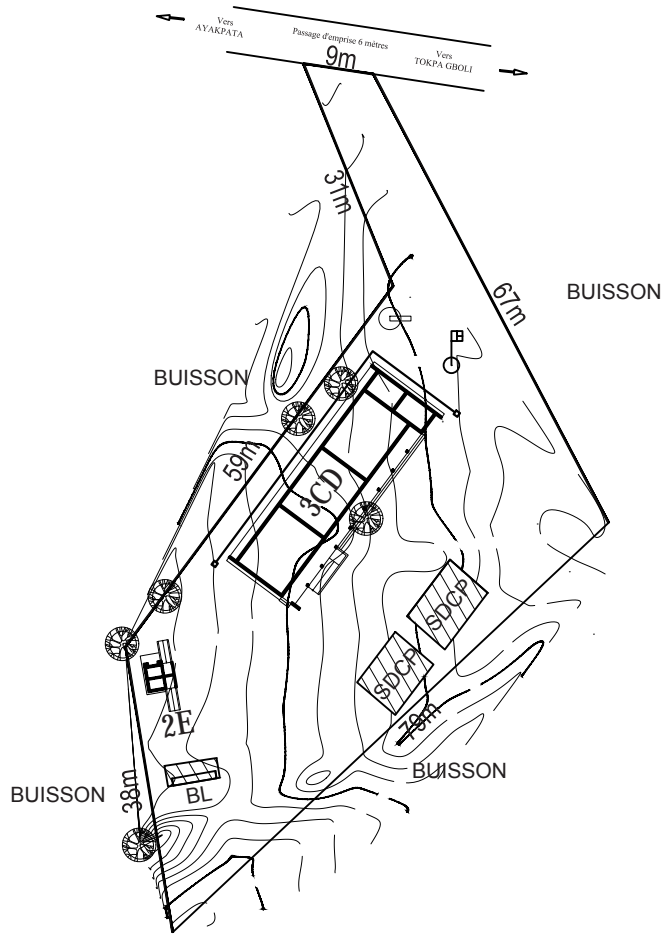
Bâtiments Existants au Groupe scolaire/グループ校全体の既存施設

SDC utilisable / 使用可能教室数	Bureau de directeur / 校長室	Cabine des latrines/トイレ	Électricité / 電気	autres/その他	
0	0	4	-	-	

Construction Plan/整備計画

SDC/教室	Bureau de directeur / 校長室	Cabine des latrines/トイレ	Électricité / 電気	Type de bâtiment/施設タイプ		autres/その他
3	1	0	-	3CD	2E	-





配置図 PLAN DE SITE	1 : 1000
---------------------	----------

既存施設
Etablissement existant

凡例/LEGENDE

SDC: 教室 Salle de Classe	BL: トイレ Bloc de Latrines	Mt: 幼稚園 Maternelle	⊕ : 電柱 Poteau Eléctrique
SDCB: バンコ (日干煉瓦) 教室 Salle de Classe en Banco	BB: 図書室 Bibliothèque	MV: 近隣住居 Maison Voisine	⌘ : フラッグポール Mat de Drapeau
SDCP: バイオット (わら小屋) 教室 Salle de Classe en Paillote	M: 倉庫 Magasin	LG: 守衛室 Loge gardien	⊕ : 井戸またはポンプ Puits ou Pompe à Eau
BDD: 校長室 Bureau du Directeur	TS: 運動場 Terrain de sport	AJG: 遊具 Aire de jeu grimpé	△ : 入口 Entrée

ID 37 EPP GBETO-ALLADA

Commune: ALLADA

Informations générales/基本情報

Distance de ville principale /主要都市からの距離	Accès/アクセス		Site/サイト	Pente/傾斜
12km de Allada /アラダより12km	Inaccessible dans la saison des pluies/ 雨季のアクセス困難	non-goudronnée/未舗装	Existant/既存	Pente Raide/急傾斜

Année de fondation/設立年	Ecole unique /単体校	Groupe scolaire /グループ校	Nombre total d'écoles/学校 数	École maternelle /幼稚園	GPS Data	
2010	✓	-	1	-	06° 39'27.38"N	02° 04'44.87"E

Nombre des élèves et classes à l'école faisant l'objet du projet(Janvier 2017) /計画候補サイトの児童数及びクラス数

Année scolaire/学年	CI	CP	CE1	CE2	CM1	CM2	Total	
Élèves/児童	Garçon/男	28	20	19	10	17	4	98
	Fille/女	24	8	9	9	9	4	63
	Sous-total /小計	52	28	28	19	26	8	161
Classes/クラス数	1		1		1		3	

Total au Groupe scolaire/ グループ校全体	Janvier 2017/2017年1月時点							Estimation /児童数予 測 (2010/21)	
Année scolaire/学年	CI	CP	CE1	CE2	CM1	CM2	Total		
Élèves/児童	Garçon/男	28	20	19	10	17	4	98	-
	Fille/女	24	8	9	9	9	4	63	-
	Sous-total /小計	52	28	28	19	26	8	161	202
Classes/クラス数	1		1		1		3	6	

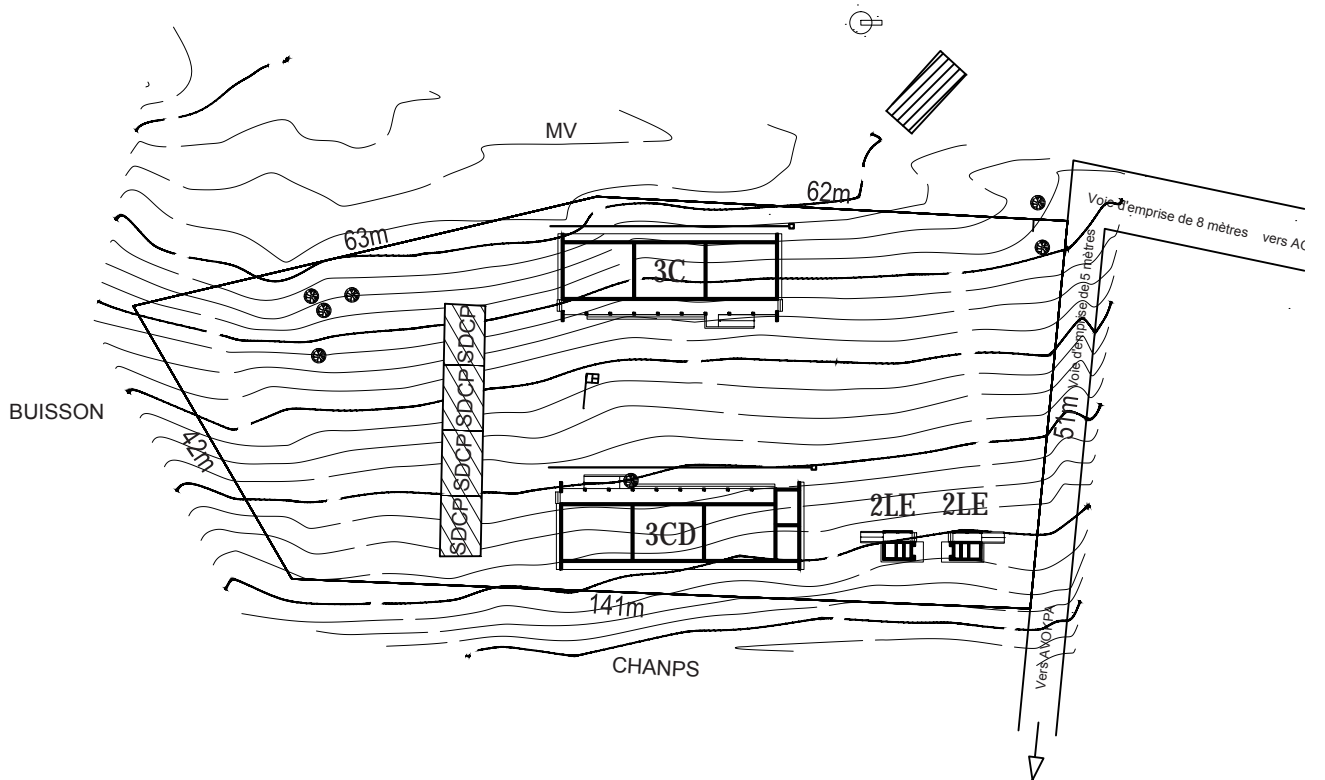
Bâtiments Existants au Groupe scolaire/グループ校全体の既存施設

SDC utilisable /使用可能教室数	Bureau de directeur /校長室	Cabine des latrines/トイレ	Électricité /電気	autres/その他	
0	0	0	-	-	

Construction Plan/整備計画

SDC/教室	Bureau de directeur /校長室	Cabine des latrines/トイレ	Électricité /電気	Type de bâtiment/施設タイプ		autres/その他
6	1	4	-	3C+3CD	2LE+2LE	-





配置図
PLAN DE SITE

1 : 1000

既存施設
Etablissement existant

凡例/LEGENDE

SDC: 教室 Salle de Classe	BL: トイレ Bloc de Latrines	Mt: 幼稚園 Maternelle	: 電柱 Poteau Eléctrique
SDCB: バンコ (日干煉瓦) 教室 Salle de Classe en Banco	BB: 図書室 Bibliothèque	MV: 近隣住居 Maison Voisine	: フラッグポール Mat de Drapeau
SDCP: バイオット (わら小屋) 教室 Salle de Classe en Paillote	M: 倉庫 Magasin	LG: 守衛室 Loge gardien	: 井戸またはポンプ Puits ou Pompe à Eau
BDD: 校長室 Bureau du Directeur	TS: 運動場 Terrain de sport	AJG: 遊具 Aire de jeu grimpé	: 入口 Entrée

Informations générales/基本情報

Distance de ville principale / 主要都市からの距離	Accès/アクセス		Site/サイト	Pente/傾斜
30km de Allada / アラダより30km	Accessible dans la saison des pluies/雨季でもアクセス可	Sur la grade route (goudrons)/幹線沿い	Existant/既存	Plat/平坦

Année de fondation/設立年	Ecole unique / 単体校	Groupe scolaire / グループ校	Nombre total d'écoles/学校数	École maternelle / 幼稚園	GPS Data	
2012	-	✓	2	-	06° 39'46.10"N	02° 17'06.38"E

**Nombre des élèves et classes à l'école faisant l'objet du projet(Janvier 2017)
/計画候補サイトの児童数及びクラス数**

Année scolaire/学年	CI	CP	CE1	CE2	CM1	CM2	Total	
Élèves/児童	Garçon/男	23	24	21	23	22	-	113
	Fille/女	25	26	24	21	24	-	120
	Sous-total / 小計	48	50	45	44	46	-	233
Classes/クラス数	Aと合同	1	Aと合同	Aと合同	Aと合同	-	1	

Total au Groupe scolaire/グループ校全体	Janvier 2017/2017年1月時点							Estimation / 児童数予測 (2010/21)	
Année scolaire/学年	CI	CP	CE1	CE2	CM1	CM2	Total		
Élèves/児童	Garçon/男	45	40	37	41	37	19	219	-
	Fille/女	45	42	44	33	53	19	236	-
	Sous-total / 小計	90	82	81	74	90	38	455	495
Classes/クラス数	1	2	1	1	1	1	7	10	

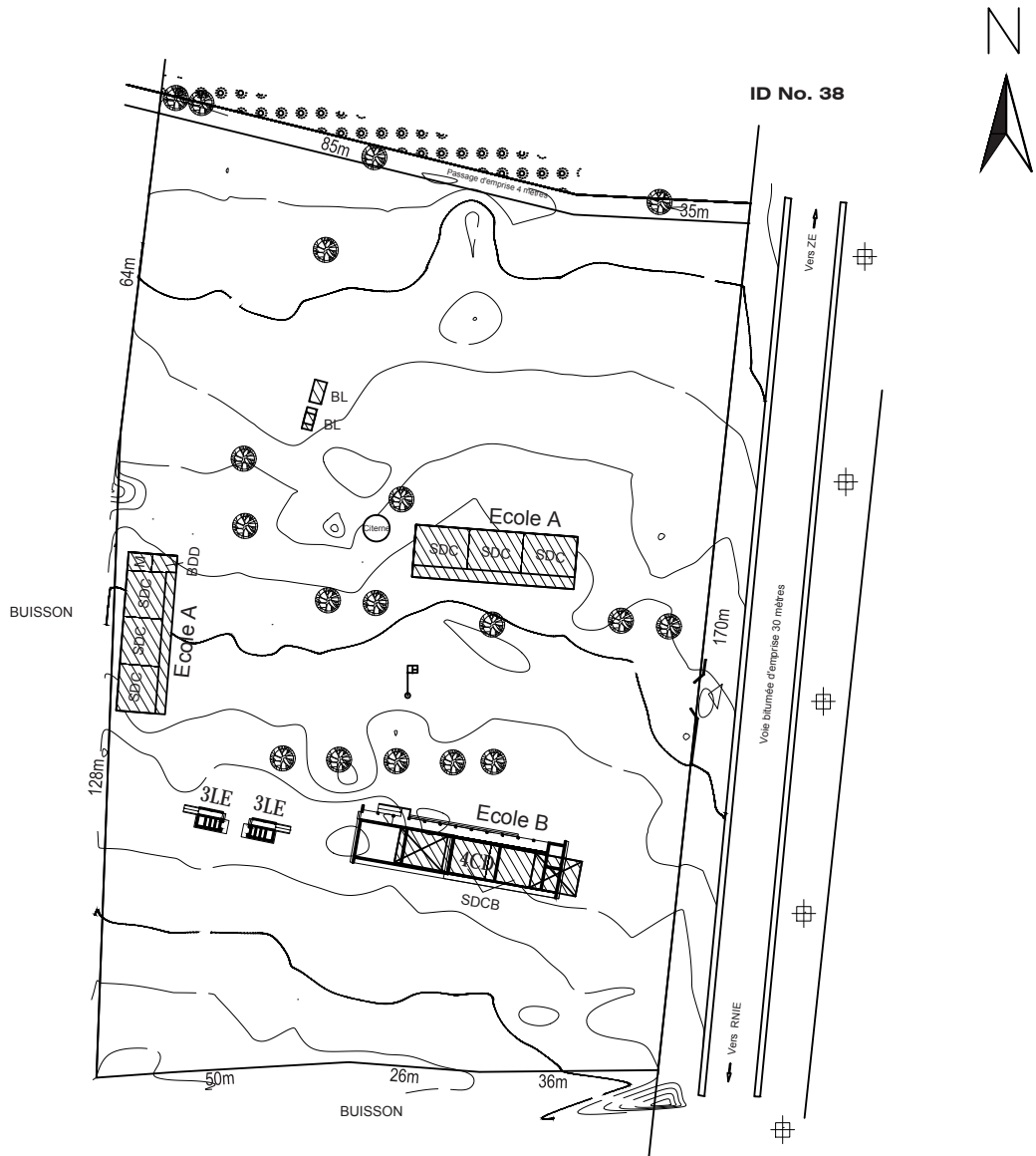
Bâtiments Existants au Groupe scolaire/グループ校全体の既存施設

SDC utilisable / 使用可能教室数	Bureau de directeur / 校長室	Cabine des latrines/トイレ	Électricité / 電気	autres/その他
6	1	0	-	-

Construction Plan/整備計画

SDC/教室	Bureau de directeur / 校長室	Cabine des latrines/トイレ	Électricité / 電気	Type de bâtiment/施設タイプ	autres/その他
4	1	6	-	4CD 3LE+3LE	-





配置図
PLAN DE SITE
1 : 1500

既存施設
Etablissement existant

凡例/LEGENDE

SDC: 教室 Salle de Classe	BL: トイレ Bloc de Latrines	Mt: 幼稚園 Maternelle	⊕: 電柱 Poteau Eléctrique
SDCB: バンコ (日干煉瓦) 教室 Salle de Classe en Banco	BB: 図書室 Bibliothèque	MV: 近隣住居 Maison Voisine	⊞: フラッグポール Mat de Drapeau
SDCP: パイオット (わら小屋) 教室 Salle de Classe en Paillote	M: 倉庫 Magasin	LG: 守衛室 Loge gardien	⊞: 井戸またはポンプ Puits ou Pompe à Eau
BDD: 校長室 Bureau du Directeur	TS: 運動場 Terrain de sport	AJG: 遊具 Aire de jeu grimpé	△: 入口 Entrée

ID 39 EPP DOGOUDO-DANKOLI/B Commune: ALLADA

Informations générales/基本情報

Distance de ville principale / 主要都市からの距離	Accès/アクセス		Site/サイト	Pente/傾斜
4km de Allada / アラダより4km	Accessible dans la saison des pluies/雨季でもアクセス可	non-goudronnée/未舗装	Existant/既存	Plat/平坦

Année de fondation/設立年	Ecole unique / 単体校	Groupe scolaire / グループ校	Nombre total d'écoles/学校数	École maternelle / 幼稚園	GPS Data	
2013	-	✓	2	-	06° 40'20.41"N	02° 08'05.74"E

**Nombre des élèves et classes à l'école faisant l'objet du projet(Janvier 2017)
/計画候補サイトの児童数及びクラス数**

Année scolaire/学年	CI	CP	CE1	CE2	CM1	CM2	Total	
Élèves/児童	Garçon/男	25	26	26	33	14	17	141
	Fille/女	28	37	30	30	30	19	174
	Sous-total / 小計	53	63	56	63	44	36	315
Classes/クラス数	1	1	1	1	1	1	6	

Total au Groupe scolaire / グループ校全体		Janvier 2017/2017年1月時点							Estimation / 児童数予測 (2010/21)
Année scolaire/学年		CI	CP	CE1	CE2	CM1	CM2	Total	
Élèves/児童	Garçon/男	50	43	50	61	36	53	293	-
	Fille/女	71	59	53	63	51	55	352	-
	Sous-total / 小計	121	102	103	124	87	108	645	735
Classes/クラス数		2	2	2	2	2	2	12	15

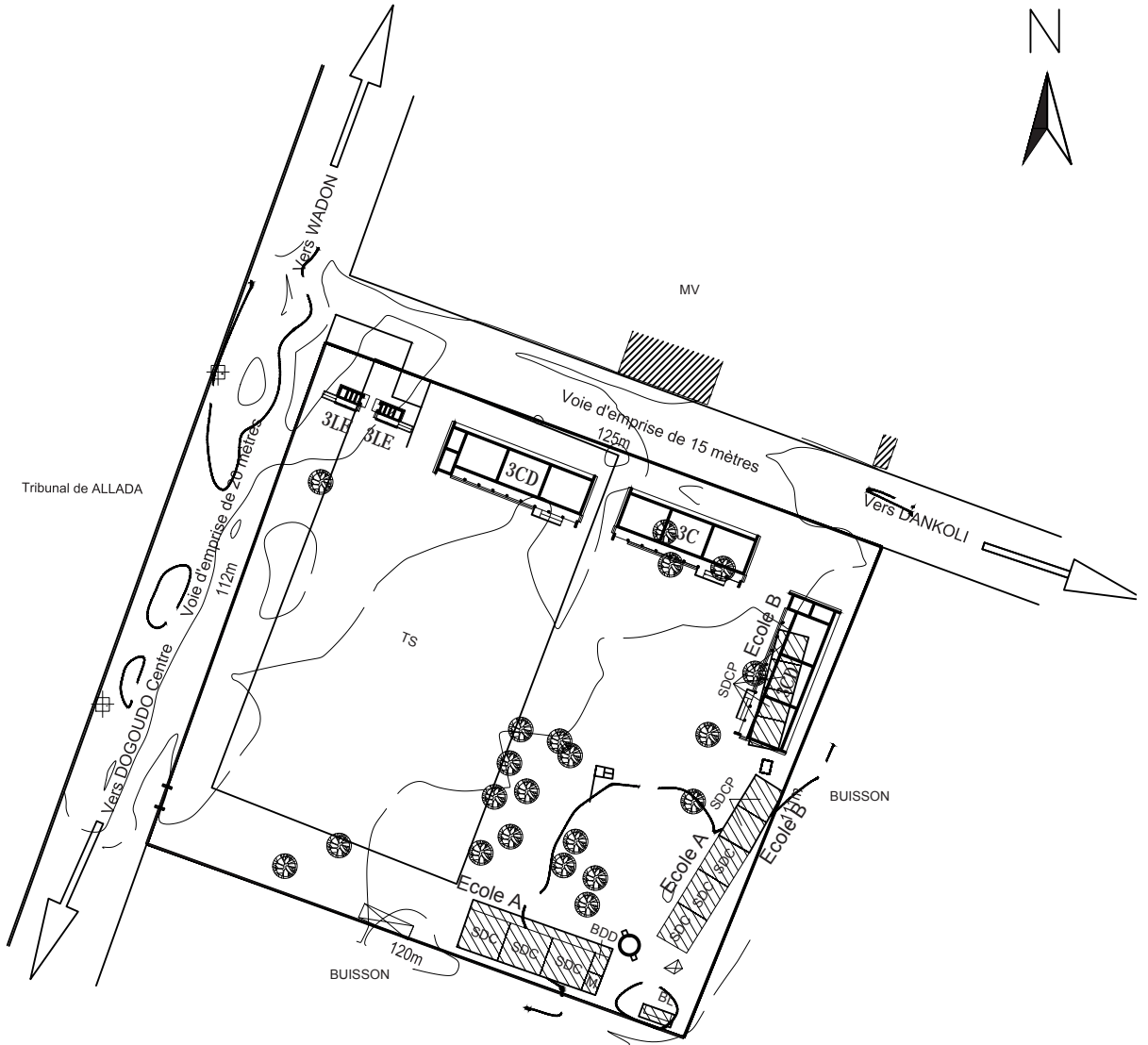
Bâtiments Existants au Groupe scolaire/グループ校全体の既存施設

SDC utilisable / 使用可能教室数	Bureau de directeur / 校長室	Cabine des latrines/トイレ	Électricité / 電気	autres/その他
6	1	4	-	-

Construction Plan/整備計画

SDC/教室	Bureau de directeur / 校長室	Cabine des latrines/トイレ	Électricité / 電気	Type de bâtiment/施設タイプ	autres/その他
9	2	6	-	3C+3CD+3CD 3LE+3LE	-





配置図
PLAN DE SITE
1 : 1500

既存施設
Etablissement existant

凡例/LEGENDE

SDC: 教室 Salle de Classe	BL: トイレ Bloc de Latrines	Mt: 幼稚園 Maternelle	: 電柱 Poteau Eléctrique
SDCB: バンコ (日干煉瓦) 教室 Salle de Classe en Banco	BB: 図書室 Bibliothèque	MV: 近隣住居 Maison Voisine	: フラッグポール Mat de Drapeau
SDCP: バイオット (わら小屋) 教室 Salle de Classe en Paillote	M: 倉庫 Magasin	LG: 守衛室 Loge gardien	: 井戸またはポンプ Puits ou Pompe à Eau
BDD: 校長室 Bureau du Directeur	TS: 運動場 Terrain de sport	AJG: 遊具 Aire de jeu grimpé	: 入口 Entrée

ID 42 EPP MISSESSINTO/B

Commune :

ABOMEY-CALAVI

Informations générales/基本情報

Distance de ville principale / 主要都市からの距離	Accès/アクセス		Site/サイト	Pente/傾斜
23km de Cotonou / コトヌより23km	Accessible dans la saison des pluies/雨季でもアクセス可	non-goudronnée/未舗装	Existant/既存	Plat/平坦

Année de fondation/設立年	Ecole unique / 単体校	Groupe scolaire / グループ校	Nombre total d'écoles/学校数	École maternelle / 幼稚園	GPS Data	
2013	-	✓	2	-	06° 51'47.40"N	02° 36'45.70"E

Nombre des élèves et classes à l'école faisant l'objet du projet(Janvier 2017) /計画候補サイトの児童数及びクラス数

Année scolaire/学年	CI	CP	CE1	CE2	CM1	CM2	Total	
Élèves/児童	Garçon/男	25	32	27	31	13	15	143
	Fille/女	14	24	27	23	9	13	110
	Sous-total / 小計	39	56	54	54	22	28	253
Classes/クラス数	1	1	1	1	1		5	

Total au Groupe scolaire / グループ校全体		Janvier 2017/2017年1月時点							Estimation / 児童数予測 (2010/21)
Année scolaire/学年		CI	CP	CE1	CE2	CM1	CM2	Total	
Élèves/児童	Garçon/男	58	61	60	49	49	35	312	-
	Fille/女	33	50	67	42	37	48	277	-
	Sous-total / 小計	91	111	127	91	86	83	589	742
Classes/クラス数		2	2	2	2	2	2	12	15

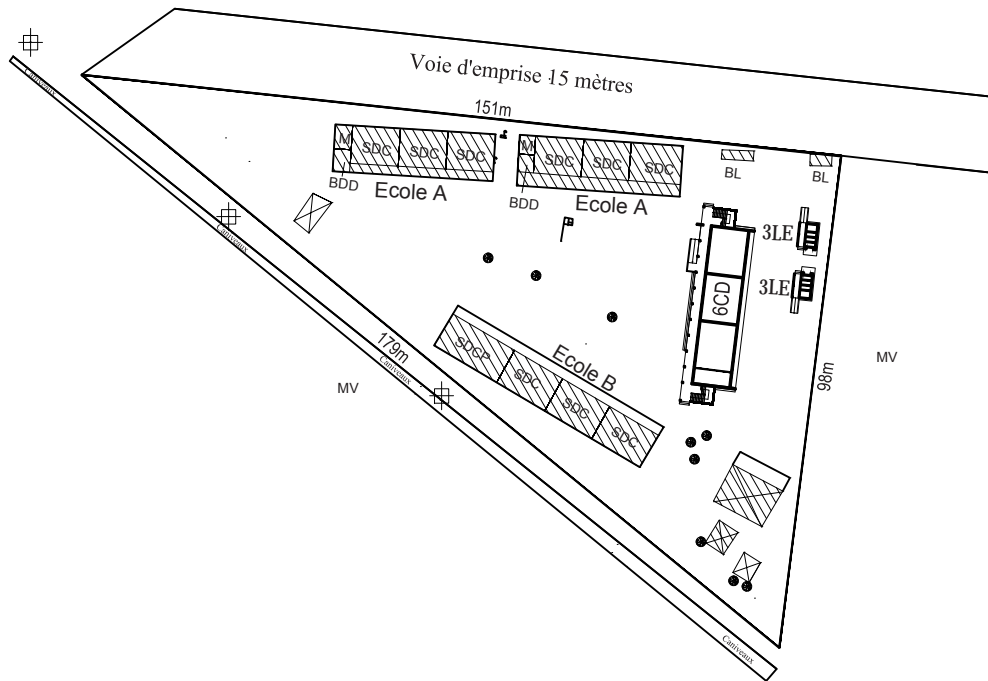
Bâtiments Existants au Groupe scolaire/グループ校全体の既存施設

SDC utilisable / 使用可能教室数	Bureau de directeur / 校長室	Cabine des latrines/トイレ	Électricité / 電気	autres/その他
10	2	4	✓	-

Construction Plan/整備計画

SDC/教室	Bureau de directeur / 校長室	Cabine des latrines/トイレ	Électricité / 電気	Type de bâtiment/施設タイプ		autres/その他
6	1	6	✓	6CD	3LE+3LE	Clôture/囲い塀





配置図 PLAN DE SITE	1 : 1500
---------------------	----------

既存施設
Etablissement existant

凡例/LEGENDE

SDC: 教室 Salle de Classe	BL: トイレ Bloc de Latrines	Mt: 幼稚園 Maternelle	⊕ : 電柱 Poteau Eléctrique
SDCB: バンコ (日干煉瓦) 教室 Salle de Classe en Banco	BB: 図書室 Bibliothèque	MV: 近隣住居 Maison Voisine	⊞ : フラッグポール Mat de Drapeau
SDCP: バイオット (わら小屋) 教室 Salle de Classe en Paillote	M: 倉庫 Magasin	LG: 守衛室 Loge gardien	⊕ : 井戸またはポンプ Puits ou Pompe à Eau
BDD: 校長室 Bureau du Directeur	TS: 運動場 Terrain de sport	AJG: 遊具 Aire de jeu grimpé	△ : 入口 Entrée

Informations générales/基本情報

Distance de ville principale / 主要都市からの距離	Accès/アクセス		Site/サイト	Pente/傾斜
12km de Cotonou / コトヌより12km	Accessible dans la saison des pluies/雨季でもアクセス可	Sur la grade route (goudrons)/幹線沿い	Existant/既存	Plat/平坦

Année de fondation/設立年	Ecole unique / 単体校	Groupe scolaire / グループ校	Nombre total d'écoles/学校数	École maternelle / 幼稚園	GPS Data	
1994	-	✓	4	se trouve dans le même site / 敷地内にあり	06° 24'26.26"N	02° 19'56.06"E

Nombre des élèves et classes à l'école faisant l'objet du projet(Janvier 2017)

/計画候補サイトの児童数及びクラス数

Année scolaire/学年	CI	CP	CE1	CE2	CM1	CM2	Total	
Élèves/児童	Garçon/男	29	26	33	29	26	24	167
	Fille/女	34	27	34	30	33	33	191
	Sous-total / 小計	63	53	67	59	59	57	358
Classes/クラス数	1	1	1	1	1	1	6	

Total au Groupe scolaire / グループ校全体		Janvier 2017/2017年1月時点							Estimation / 児童数予測 (2010/21)
Année scolaire/学年	CI	CP	CE1	CE2	CM1	CM2	Total		
Élèves/児童	Garçon/男	122	150	150	109	114	101	746	-
	Fille/女	130	121	138	130	132	139	790	-
	Sous-total / 小計	252	271	288	239	246	240	1,536	1,843
Classes/クラス数	4	4	4	4	4	4	24	37	

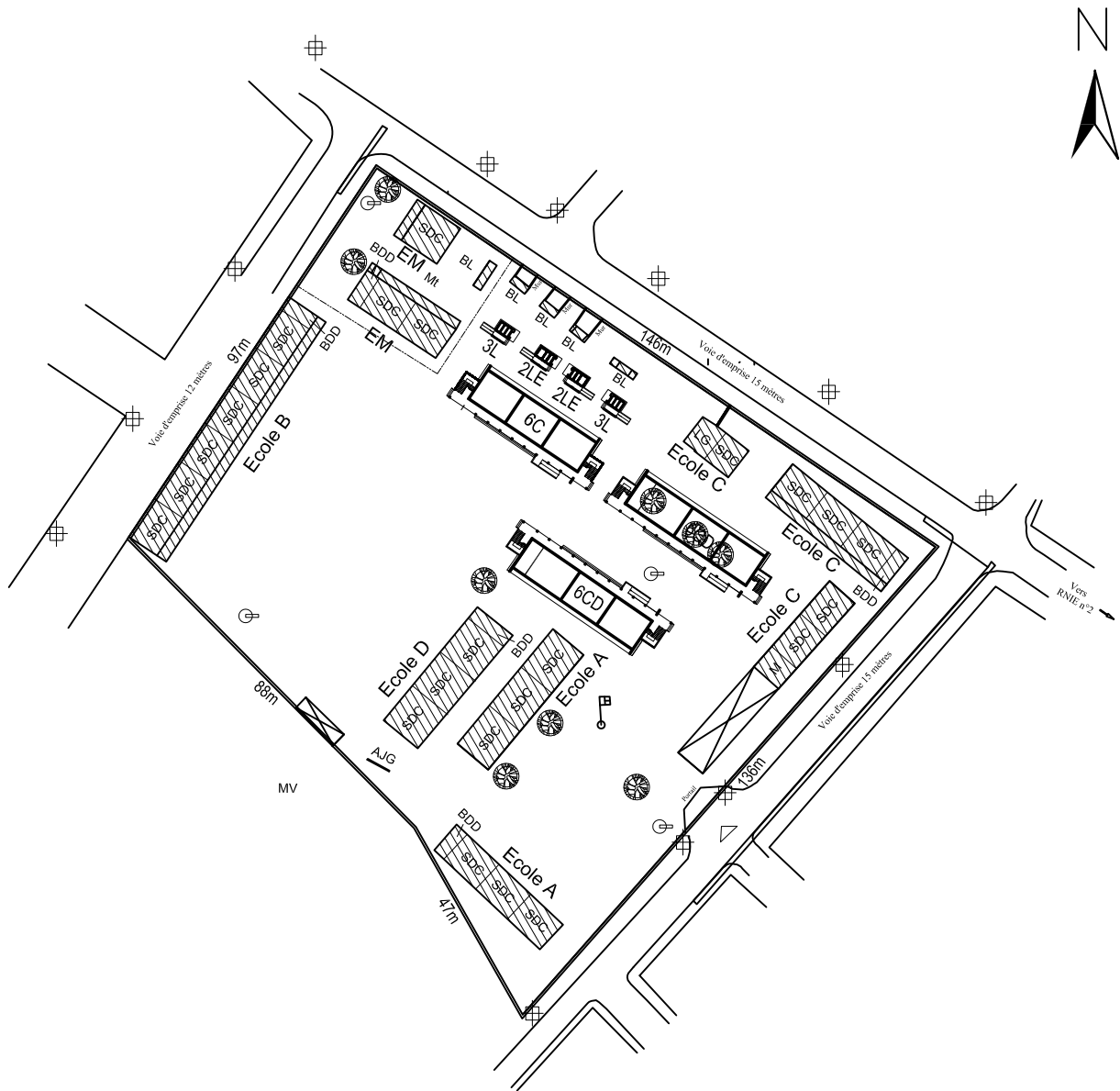
Bâtiments Existants au Groupe scolaire/グループ校全体の既存施設

SDC utilisable / 使用可能教室数	Bureau de directeur / 校長室	Cabine des latrines/トイレ	Électricité / 電気	autres/その他
18	4	14	✓	-

Construction Plan/整備計画

SDC/教室	Bureau de directeur / 校長室	Cabine des latrines/トイレ	Électricité / 電気	Type de bâtiment/施設タイプ	autres/その他
18	2	10	✓	6C+6CD+6CD	3L+3L+2L E+2LE





配置図
PLAN DE SITE 1 : 1500

既存施設
Etablissement existant

凡例/LEGENDE

SDC: 教室 Salle de Classe	BL: トイレ Bloc de Latrines	Mt: 幼稚園 Maternelle	⊕: 電柱 Poteau Elèctrique
SDCB: バンコ (日干煉瓦) 教室 Salle de Classe en Banco	BB: 図書室 Bibliothèque	MV: 近隣住居 Maison Voisine	⌘: フラッグポール Mat de Drapeau
SDCP: パイオット (わら小屋) 教室 Salle de Classe en Paillote	M: 倉庫 Magasin	LG: 守衛室 Loge gardien	⊕: 井戸またはポンプ Puits ou Pompe à Eau
BDD: 校長室 Bureau du Directeur	TS: 運動場 Terrain de sport	AJG: 遊具 Aire de jeu grimpé	△: 入口 Entrée

Informations générales/基本情報

Distance de ville principale / 主要都市からの距離	Accès/アクセス		Site/サイト	Pente/傾斜
17km de Cotonou / コトヌより17km	Accessible dans la saison des pluies/雨季でもアクセス可	non-goudronnée/未舗装	Existant/既存	Plat/平坦

Année de fondation/設立年	Ecole unique / 単体校	Groupe scolaire / グループ校	Nombre total d'écoles/学校数	École maternelle / 幼稚園	GPS Data	
2006	✓	-	1	-	06° 24'13.92"N	02° 17'09.57"E

**Nombre des élèves et classes à l'école faisant l'objet du projet(Janvier 2017)
/計画候補サイトの児童数及びクラス数**

Année scolaire/学年	CI	CP	CE1	CE2	CM1	CM2	Total	
Élèves/児童	Garçon/男	33	33	22	28	24	27	167
	Fille/女	30	30	31	33	22	29	175
	Sous-total / 小計	63	63	53	61	46	56	342
Classes/クラス数	1	1	1	1	1	1	6	

Total au Groupe scolaire / グループ校全体	Janvier 2017/2017年1月時点							Estimation / 児童数予測 (2010/21)	
Année scolaire/学年	CI	CP	CE1	CE2	CM1	CM2	Total		
Élèves/児童	Garçon/男	33	33	22	28	24	27	167	-
	Fille/女	30	30	31	33	22	29	175	-
	Sous-total / 小計	63	63	53	61	46	56	342	400
Classes/クラス数	1	1	1	1	1	1	6	8	

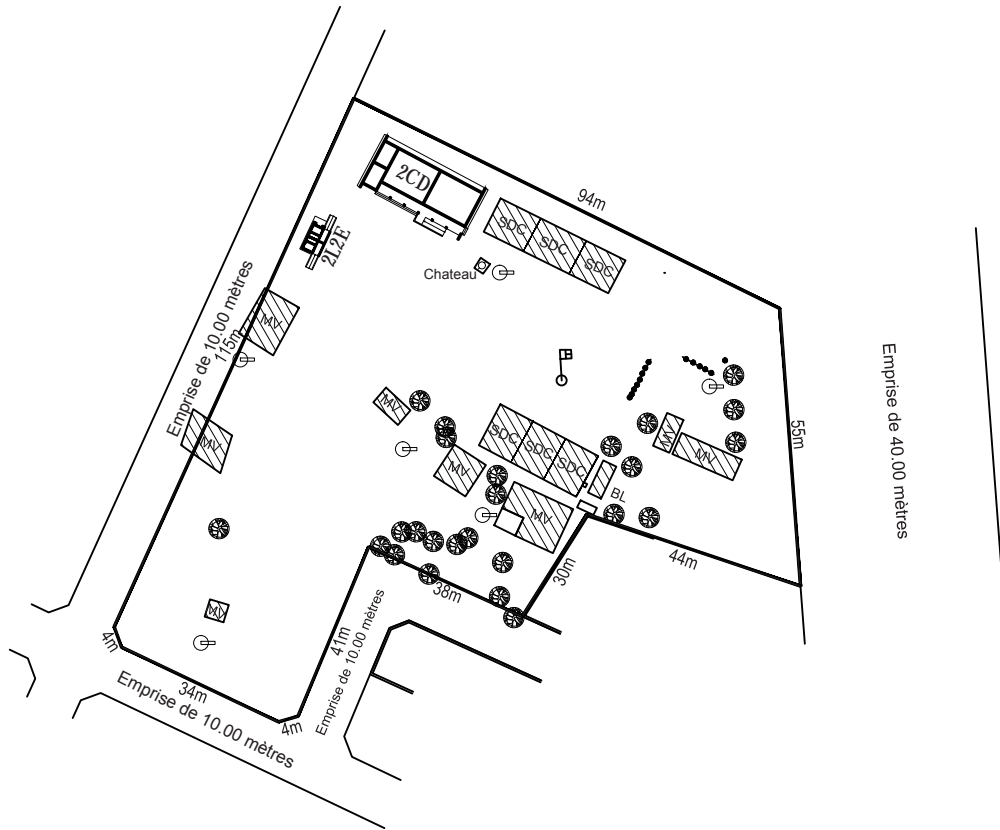
Bâtiments Existants au Groupe scolaire/グループ校全体の既存施設

SDC utilisable / 使用可能教室数	Bureau de directeur / 校長室	Cabine des latrines/トイレ	Électricité / 電気	autres/その他
6	0	4	✓	-

Construction Plan/整備計画


SDC/教室	Bureau de directeur / 校長室	Cabine des latrines/トイレ	Électricité / 電気	Type de bâtiment/施設タイプ	autres/その他
2	1	2	✓	2CD, 2L2E	-





配置図
PLAN DE SITE

1 : 1500

 既存施設
Etablissement existant

凡例/LEGENDE

SDC: 教室 Salle de Classe	BL: トイレ Bloc de Latrines	Mt: 幼稚園 Maternelle	 : 電柱 Poteau Eléctrique
SDCB: バンコ (日干煉瓦) 教室 Salle de Classe en Banco	BB: 図書室 Bibliothèque	MV: 近隣住居 Maison Voisine	 : フラッグポール Mat de Drapeau
SDCP: バイオット (わら小屋) 教室 Salle de Classe en Paillote	M: 倉庫 Magasin	LG: 守衛室 Loge gardien	 : 井戸またはポンプ Puits ou Pompe à Eau
BDD: 校長室 Bureau du Directeur	TS: 運動場 Terrain de sport	AJG: 遊具 Aire de jeu grimpé	 : 入口 Entrée

ID 46 EPP DJEKPOTA

Commune : ABOMEY-CALAVI

Informations générales/基本情報

Distance de ville principale / 主要都市からの距離	Accès/アクセス		Site/サイト	Pente/傾斜
17km de Cotonou / コトヌより17km	Accessible dans la saison des pluies/雨季でもアクセス可	non-goudronnée/未舗装	Existant/既存	Plat/平坦

Année de fondation/設立年	Ecole unique / 単体校	Groupe scolaire / グループ校	Nombre total d'écoles/学校数	École maternelle / 幼稚園	GPS Data	
2015	✓	-	1	-	06° 22'10.29"N	02° 17'08.96"E

Nombre des élèves et classes à l'école faisant l'objet du projet (Janvier 2017) /計画候補サイトの児童数及びクラス数

Année scolaire/学年	CI	CP	CE1	CE2	CM1	CM2	Total	
Élèves/児童	Garçon/男	30	20	18	19	-	-	87
	Fille/女	38	32	27	21	-	-	118
	Sous-total / 小計	68	52	45	40	-	-	205
Classes/クラス数	1		1		-	-	2	

Total au Groupe scolaire / グループ校全体		Janvier 2017/2017年1月時点							Estimation / 児童数予測 (2010/21)
Année scolaire/学年		CI	CP	CE1	CE2	CM1	CM2	Total	
Élèves/児童	Garçon/男	30	20	18	19	-	-	87	-
	Fille/女	38	32	27	21	-	-	118	-
	Sous-total / 小計	68	52	45	40	-	-	205	École complète / 完全校化
Classes/クラス数		1		1		-	-	2	6

Bâtiments Existants au Groupe scolaire/グループ校全体の既存施設

SDC utilisable / 使用可能教室数	Bureau de directeur / 校長室	Cabine des latrines/トイレ	Électricité / 電気	autres/その他	
2	0	0	-	-	

Construction Plan/整備計画

SDC/教室	Bureau de directeur / 校長室	Cabine des latrines/トイレ	Électricité / 電気	Type de bâtiment/施設タイプ		autres/その他
4	1	4	-	2C+2CD	2LE+2LE	-





配置図
PLAN DE SITE

1 : 1500

既存施設
Etablissement existant

凡例/LEGENDE

SDC: 教室 Salle de Classe	BL: トイレ Bloc de Latrines	Mt: 幼稚園 Maternelle	: 電柱 Poteau Eléctrique
SDCB: バンコ (日干煉瓦) 教室 Salle de Classe en Banco	BB: 図書室 Bibliothèque	MV: 近隣住居 Maison Voisine	: フラッグポール Mat de Drapeau
SDCP: バイオット (わら小屋) 教室 Salle de Classe en Paillote	M: 倉庫 Magasin	LG: 守衛室 Loge gardien	: 井戸またはポンプ Puits ou Pompe à Eau
BDD: 校長室 Bureau du Directeur	TS: 運動場 Terrain de sport	AJG: 遊具 Aire de jeu grimpé	: 入口 Entrée

ID 47 EM WOMEY-YENAWA

Commune :

ABOMEY-CALAVI

Informations générales/基本情報

Distance de ville principale / 主要都市からの距離	Accès/アクセス		Site/サイト	Pente/傾斜
15km de Cotonou / コトヌより15km	Accessible dans la saison des pluies/雨季でもアクセス可	non-goudronnée/未舗装	Transfert/移転	Plat/平坦

Année de fondation/設立年	Ecole unique / 単体校	Groupe scolaire / グループ校	Nombre total d'écoles/学校数	École maternelle / 幼稚園	GPS Data	
2003	-	-	-	-	06° 40'65.20"N	02° 30'00.10"E

Nombre des élèves et classes à l'école faisant l'objet du projet (Janvier 2017) /計画候補サイトの児童数及びクラス数

Année scolaire/学年	Petit	Grande				Total
Élèves/児童	Garçon/男	60	30			90
	Fille/女	51	28			79
	Sous-total / 小計	111	58			169
Classes/クラス数	3	2				5

Total au Groupe scolaire / グループ校全体		Janvier 2017/2017年1月時点					Estimation / 児童数予測 (2010/21)
Année scolaire/学年	Petit	Grande				Total	
Élèves/児童	Garçon/男	60	30			90	-
	Fille/女	51	28			79	-
	Sous-total / 小計	111	58			169	138
Classes/クラス数	3	2				5	6

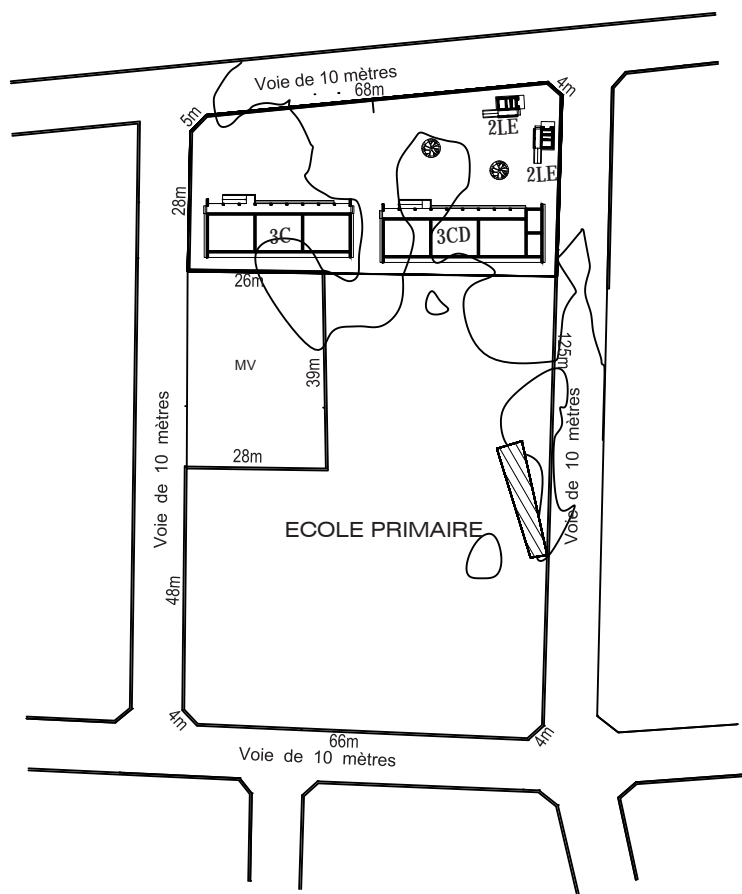
Bâtiments Existants au Groupe scolaire/グループ校全体の既存施設

SDC utilisable / 使用可能教室数	Bureau de directeur / 校長室	Cabine des latrines/トイレ	Électricité / 電気	autres/その他	
0	0	0	-	-	

Construction Plan/整備計画

SDC/教室	Bureau de directeur / 校長室	Cabine des latrines/トイレ	Électricité / 電気	Type de bâtiment/施設タイプ		autres/その他
6	1	4	-	3C+3CD	2LE+2LE	-





配置図
PLAN DE SITE

1 : 1500

既存施設
Etablissement existant

凡例/LEGENDE

SDC: 教室 Salle de Classe	BL: トイレ Bloc de Latrines	Mt: 幼稚園 Maternelle	: 電柱 Poteau Eléctrique
SDCB: バンコ (日干煉瓦) 教室 Salle de Classe en Banco	BB: 図書室 Bibliothèque	MV: 近隣住居 Maison Voisine	: フラッグポール Mat de Drapeau
SDCP: バイオット (わら小屋) 教室 Salle de Classe en Paillote	M: 倉庫 Magasin	LG: 守衛室 Loge gardien	: 井戸またはポンプ Puits ou Pompe à Eau
BDD: 校長室 Bureau du Directeur	TS: 運動場 Terrain de sport	AJG: 遊具 Aire de jeu grimpé	: 入口 Entrée

ID 48 EPP TAKILI

Commune: ABOMEY-CALAVI

Informations générales/基本情報

Distance de ville principale / 主要都市からの距離	Accès/アクセス		Site/サイト	Pente/傾斜
39km de Cotonou / コトヌより39km	Accessible dans la saison des pluies/雨季でもアクセス可	non-goudronnée/未舗装	Existant/既存	Plat/平坦

Année de fondation/設立年	Ecole unique / 単体校	Groupe scolaire / グループ校	Nombre total d'écoles/学校数	École maternelle / 幼稚園	GPS Data	
2015	✓	-	1	-	06° 36'40.25"N	02° 23'05.73"E

Nombre des élèves et classes à l'école faisant l'objet du projet(Janvier 2017)

/計画候補サイトの児童数及びクラス数

Année scolaire/学年	CI	CP	CE1	CE2	CM1	CM2	Total
Élèves/児童	Garçon/男	12	13	-	-	-	25
	Fille/女	8	10	-	-	-	18
	Sous-total / 小計	20	23	-	-	-	43
Classes/クラス数	1		-	-	-	-	1

Total au Groupe scolaire / グループ校全体		Janvier 2017/2017年1月時点							Estimation / 児童数予測 (2010/21)
Année scolaire/学年	CI	CP	CE1	CE2	CM1	CM2	Total		
Élèves/児童	Garçon/男	12	13	-	-	-	-	25	-
	Fille/女	8	10	-	-	-	-	18	-
	Sous-total / 小計	20	23	-	-	-	-	43	École à petite échelle / 小規模校
Classes/クラス数	1		-	-	-	-	1	3	

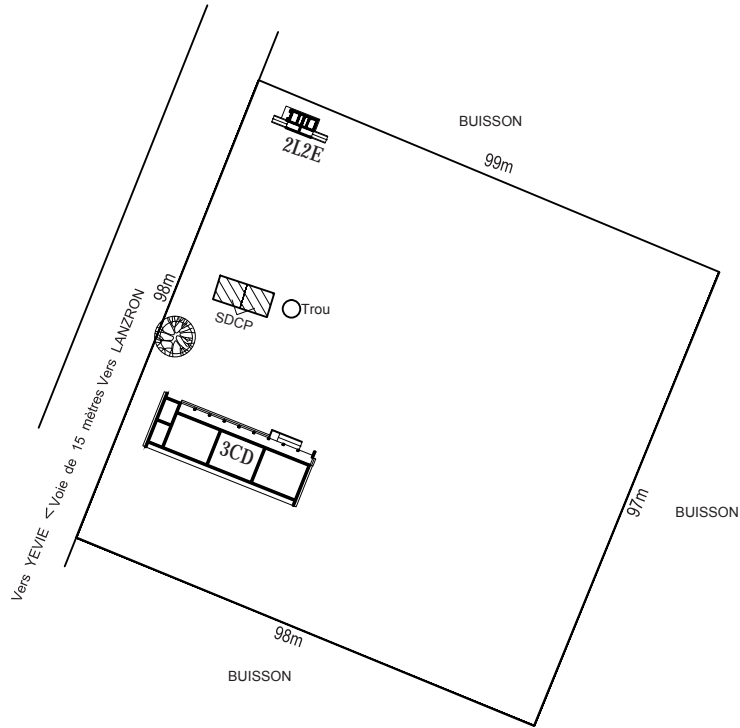
Bâtiments Existants au Groupe scolaire/グループ校全体の既存施設

SDC utilisable / 使用可能教室数	Bureau de directeur / 校長室	Cabine des latrines/トイレ	Électricité / 電気	autres/その他	
0	0	0	-	-	

Construction Plan/整備計画

SDC/教室	Bureau de directeur / 校長室	Cabine des latrines/トイレ	Électricité / 電気	Type de bâtiment/施設タイプ		autres/その他
3	1	2	-	3CD	2L2E	-





配置図
PLAN DE SITE

1 : 1500

 既存施設
Etablissement existant

凡例/LEGENDE

SDC: 教室 Salle de Classe	BL: トイレ Bloc de Latrines	Mt: 幼稚園 Maternelle	 : 電柱 Poteau Eléctrique
SDCB: バンコ (日干煉瓦) 教室 Salle de Classe en Banco	BB: 図書室 Bibliothèque	MV: 近隣住居 Maison Voisine	 : フラッグポール Mat de Drapeau
SDCP: バイオット (わら小屋) 教室 Salle de Classe en Paillote	M: 倉庫 Magasin	LG: 守衛室 Loge gardien	 : 井戸またはポンプ Puits ou Pompe à Eau
BDD: 校長室 Bureau du Directeur	TS: 運動場 Terrain de sport	AJG: 遊具 Aire de jeu grimpé	 : 入口 Entrée

ID 50 EM ZINVIE-CENTRE

Commune : ABOMEY-CALAVI

Informations générales/基本情報

Distance de ville principale / 主要都市からの距離	Accès/アクセス		Site/サイト	Pente/傾斜
37km de Cotonou / コトヌより37km	Accessible dans la saison des pluies/雨季でもアクセス可	non-goudronnée/未舗装	Existant/既存	Plat/平坦

Année de fondation/設立年	Ecole unique / 単体校	Groupe scolaire / グループ校	Nombre total d'écoles/学校数	École maternelle / 幼稚園	GPS Data	
1981	-	-	-	-	06° 36'38.78"N	02° 21'25.30"E

Nombre des élèves et classes à l'école faisant l'objet du projet (Janvier 2017)

/計画候補サイトの児童数及びクラス数

Année scolaire/学年	Petit	Grande					Total
Élèves/児童	Garçon/男	26	20				46
	Fille/女	29	10				39
	Sous-total / 小計	55	30				85
Classes/クラス数	2	1					3

Total au Groupe scolaire / グループ校全体		Janvier 2017/2017年1月時点						Estimation / 児童数予測 (2010/21)
Année scolaire/学年		Petit	Grande				Total	
Élèves/児童	Garçon/男	26	20				46	-
	Fille/女	29	10				39	-
	Sous-total / 小計	55	30				85	129
Classes/クラス数		2	1				3	5

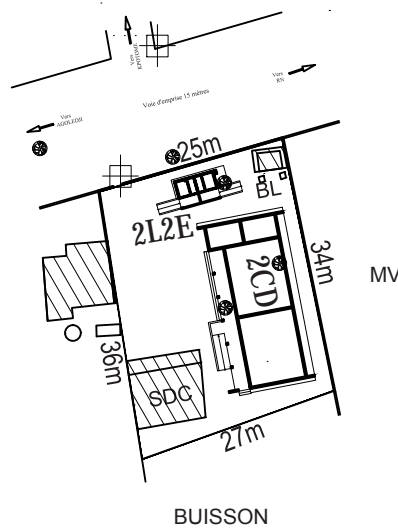
Bâtiments Existants au Groupe scolaire/グループ校全体の既存施設

SDC utilisable / 使用可能教室数	Bureau de directeur / 校長室	Cabine des latrines/トイレ	Électricité / 電気	autres/その他	
1	0	2	✓	-	

Construction Plan/整備計画


SDC/教室	Bureau de directeur / 校長室	Cabine des latrines/トイレ	Électricité / 電気	Type de bâtiment/施設タイプ		autres/その他
2	1	2	✓	2CD	2L2E	-





配置図
PLAN DE SITE

1 : 1000

 既存施設
Etablissement existant

凡例/LEGENDE

SDC: 教室 Salle de Classe	BL: トイレ Bloc de Latrines	Mt: 幼稚園 Maternelle	 : 電柱 Poteau Eléctrique
SDCB: バンコ (日干煉瓦) 教室 Salle de Classe en Banco	BB: 図書室 Bibliothèque	MV: 近隣住居 Maison Voisine	 : フラッグポール Mat de Drapeau
SDCP: バイオット (わら小屋) 教室 Salle de Classe en Paillote	M: 倉庫 Magasin	LG: 守衛室 Loge gardien	 : 井戸またはポンプ Puits ou Pompe à Eau
BDD: 校長室 Bureau du Directeur	TS: 運動場 Terrain de sport	AJG: 遊具 Aire de jeu grimpé	 : 入口 Entrée