



PERÚ

Ministerio
del Ambiente

Viceministerio
de Desarrollo Estratégico
de los Recursos Naturales

Programa Nacional de Conservación
de Bosques para la Mitigación del Cambio
Climático

INFORME 06

TALLER PARTICIPATIVO:

“ACTORES INVOLUCRADOS PARA LA GESTIÓN DEL PROGRAMA DE
CONSERVACIÓN DE BOSQUES EN LA REGIÓN PIURA”

PIURA, 11 DE FEBRERO DEL 2015



Agencia de Cooperación Internacional del Japón (JICA)





BOSQUES
en tus manos

INDICE

I.	INTRODUCCIÓN	1
II.	ASPECTOS GENERALES	1
	a. SESION N° 1: Identificación de actores claves en el ámbito regional relacionados con los fines forestales	2
	MATRIZ 1: LISTA Y NOMBRES DE ACTORES SOCIALES	2
	b. SESIÓN N° 2: Tipo de actores, identificación de roles y funciones y relaciones predominantes ..	3
	MATRIZ 2: TIPO DE ACTORES E IDENTIFICACIÓN DE ROLES Y FUNCIONES DE CADA UNO	3
	c. SESIÓN N° 3: Análisis de los actores sociales y niveles de poder	5
	MATRIZ N° 4: ANALISIS DE ACTORES, RELACIONES DOMINANTES Y NIVELES DE PODER	5
IV.	MATRIZ RESUMEN DE INFORMACIÓN DESARROLLADA EN LAS 8 SESIONES DEL TALLER PARTICIPATIVO	11

I. INTRODUCCIÓN

El presente documento contiene los resultados de desarrollo del taller de diagnóstico participativo, en el mapeo de actores de la región, la matriz de actores involucrados en el PIP y la recolección de opiniones y acuerdos de los involucrados en los proyectos de inversión que conformarían la intervención el programa de inversión en la región Piura, respecto a sus intereses de articulación con éste y sus compromisos con la implementación.

Toda la información resultante del proceso participativo implementado en cada distrito focalizado va a servir como insumo para la elaboración del estudio de factibilidad referido a validar la matriz de involucrados y completar y reforzar el diagnóstico de la situación actual.

Los Lineamientos Técnicos para el desarrollo del taller de diagnóstico participativo se constituyen como una herramienta fundamental de soporte técnico y metodológico dirigido a los facilitadores sociales.

Metodológicamente, los lineamientos se han elaborado haciendo una revisión bibliográfica y finalmente ha sido validado por el equipo de especialistas sociales responsables de la facilitación del taller en cada región.

II. ASPECTOS GENERALES

1.1. Ubicación del Departamento de Piura

El departamento de Piura se encuentra localizado al noroeste del país entre los 4º 5' y 6º 22' latitud sur, y 79º 00' y 81º 7' longitud oeste. Limita por el norte con el departamento de Tumbes y la República del Ecuador, al sur con el departamento de Lambayeque, al este con el departamento de Cajamarca y al oeste con el Océano Pacífico.

La ciudad capital Piura se encuentra a 25 m.s.n.m. Las capitales o provincias costeras no sobrepasan los 100 m.s.n.m., y las serranas de Ayabaca y Huancabamba alcanzan los 2715 y 1971 m.s.n.m respectivamente.

En la costa la temperatura media de verano es de 35°C y la de invierno 16°C. Las lluvias son escasas y generalmente se presentan entre enero a marzo.

1.2. Identificación de los Actores Sociales y Proceso de Convocatoria

a. Descripción del proceso de convocatoria

Para la identificación de los actores sociales, inicialmente se realizó a nivel de gabinete, para posteriormente corroborarlo en campo. Esta lista de instituciones públicas y privadas, fueron visitadas al igual que las comunidades campesinas para su invitación al taller de diagnóstico participativo y para la aplicación de entrevistas.

La convocatoria en el departamento de Piura se realizó los días 2, 3, 4 y 5 de febrero, teniendo que desplazarse a las oficinas de cada uno de las instituciones públicas y privadas; y para el caso de las Comunidades Campesinas, el facilitador se desplazó a las mismas comunidades identificadas.

b. Participantes

Los participantes al taller fueron:

- CECOBOSQUES – Central de Comunidades Campesinas de Bosques Secos de Piura
- AIDER – Asociación para la Investigación y Desarrollo Rural
- CIPCAP – Centro de Investigación, Capacitación, Asesoramiento y Promoción
- Gerencia Regional de Recursos Naturales y Medio Ambiente
- HEIFER – Perú (Organización sin fines de lucro)
- CC.CC. San Felipe
- Municipalidad Distrital de Marcavelica
- Municipalidad Distrital de Salitral
- Sub Gerencia de Medio Ambiente del Gobierno Regional

c. Nivel de Participación

La participación de los asistentes en el desarrollo del Taller de Diagnóstico Participativo ha sido de manera horizontal: participaron cordialmente en el llenado de las matrices, respetaron los tiempos de intervención proponiendo proyectos productivos de interés comunal.

Existieron discrepancias con respecto al desarrollo de sus roles y funciones por parte de los representantes de las instituciones públicas como es el caso de la Gerencia de Recursos Naturales, Medio Ambiente, Municipalidades distritales entre otras, afectando la conservación de los bosques secos.

III. RESULTADO DE LAS SESIONES

a. SESION N° 1: Identificación de actores claves en el ámbito regional relacionados con los fines forestales

MATRIZ 1: LISTA Y NOMBRES DE ACTORES SOCIALES

TIPO DE ACTORES SOCIALES	NOMBRE DE LOS ACTORES		
	Gobierno Regional y Gobierno Local	Comunidades Campesinas	ONG y Agentes de Cooperación
Instituciones públicas (regional, provincial o local) con incidencia en la localidad.	<ul style="list-style-type: none"> Gerencia Regional de Recursos Naturales y Medio Ambiente – Piura 	<ul style="list-style-type: none"> Gerencia Regional de Recursos Naturales y Medio Ambiente - Piura 	<ul style="list-style-type: none"> NORBOSQUE INIA ÁREA DE CONSERVACIÓN REGIONAL – BOSQUES SECOS SALITRAL – HUARMACA SENAMHI
Instituciones Privadas con incidencia en la temática forestal	<ul style="list-style-type: none"> UDEP 	<ul style="list-style-type: none"> 	<ul style="list-style-type: none">
Organizaciones sociales de base	<ul style="list-style-type: none"> Rondas Campesinas 	<ul style="list-style-type: none"> 	<ul style="list-style-type: none">
Organizaciones religiosas	NO EXISTE	NO EXISTE	NO EXISTE
Programas sociales	NO EXISTE	NO EXISTE	NO EXISTE
Organizaciones Campesinas	<ul style="list-style-type: none"> CECOBOSQUE 	<ul style="list-style-type: none"> CECOBOSQUE 	<ul style="list-style-type: none"> CECOBOSQUE
ONG	<ul style="list-style-type: none"> ESCAES – Ayabaca AIDER 	<ul style="list-style-type: none"> AIDER ASIDH NCI 	<ul style="list-style-type: none"> Instituto Montaña CEPECER IGCH CIPCA IDEAS
Agentes de Cooperación	NO EXISTEN	NO EXISTEN	NO EXISTEN

Para resumir la identificación de actores involucrados, tenemos que son:

- Gerencia Regional de Recursos Naturales – Gobierno Regional
- NOR BOSQUE – Programa Nacional de Manejo Sostenible de los Bosques Secos.
- INIA – Instituto Nacional de Innovación Agraria
- ACR – BSSH – Área de Conservación Regional Bosques Secos Salitral Huarmaca
- UDEP – Universidad de Piura
- Rondas Campesinas
- SECOBOSQUES
- ESCAES – Ayabaca (Escuela Campesina de Educación y Salud – Ayabaca)
- AIDER – Asociación para la Investigación de Desarrollo Rural
- ASIDH – Asociación para la Investigación y Desarrollo Humano
- NCI – Naturaleza y Cultura Internacional
- CEPESER – Central Peruana de Servicios
- IGCH – Instituto de Gestión de Cuencas Hidrográficas
- CICAP – Centro de Investigación, Capacitación, Asesoramiento y Promoción
- IDEAS – Agricultura y Ecología
- SENAMHI – Servicio Nacional Meteorológico e Hidrología del Perú

b. SESIÓN N° 2: Tipo de actores, identificación de roles y funciones y relaciones predominantes

MATRIZ 2: TIPO DE ACTORES E IDENTIFICACIÓN DE ROLES Y FUNCIONES DE CADA UNO

TIPO DE ACTORES	NOMBRE DE LOS ACTORES	IDENTIFICACIÓN DE FUNCIONES Y ROLES DE CADA ACTOR		
		Gobierno Regional y Gobierno Local	Comunidades Campesinas	ONG y Agentes de Cooperación
Instituciones públicas (regional, provincial o local) con incidencia en la localidad.	• Gerencia Regional de Recursos Naturales y Medio Ambiente – Piura		Fiscaliza la conservación de los bosques	
	• NORBOSQUE		Aprovechamiento sostenible de los bosques con las comunidades campesinas	
	• INIA	Realizar Investigaciones agrícolas forestales	Investigación, Publicación y difusión sobre especies forestales y transformación agroindustrial	
	• ÁREA DE CONSERVACIÓN REGIONAL – BOSQUES SECOS SALITRAL – HUARMACA		Conservar la población de la Pava aliblanca y una muestra representativa de los bosques secos de colina y montaña Gestión participativa con los gobiernos locales y población beneficiada.	
	• SENAMHI	Brinda Información Meteorológica		
	• Policía Ecológica	Control de tala ilegal		
Instituciones Privadas con incidencia en la temática forestal	• UDEP	Realiza trabajos de investigación de especies forestales en comunidades		
Organizaciones sociales de base	• Rondas Campesinas	Cuida el bosque para que no talen, disminuyendo la deforestación.		
Organizaciones Religiosas	NO EXISTE	NO EXISTE	NO EXISTE	NO EXISTE
Programas sociales	NO EXISTE	NO EXISTE	NO EXISTE	NO EXISTE
Organizaciones /Federaciones Campesinas	• CECOBOSQUE		Organiza a 25 comunidades de la costa trabaja en proyectos sobre cuidado de los bosques, regeneración Zonas para reservas, trochas cortafuego, reforesta arboles de la zona	
ONG	• ESCAES – Ayabaca • AIDER • ASIDH • NCI • Instituto Montaña • CEPECER • IGCH • CIPCA • IDEAS	Elaboración, ejecución de proyectos. Brinda: Capacitación, difusión, investigación, sistematización y publicación de sus proyectos.	Trabajan en ejecución de proyectos productivos con manejo de bosques y otros que conllevan al cuidado del Medio Ambiente	
Agente de Cooperación	NO EXISTEN	NO EXISTEN	NO EXISTEN	NO EXISTEN

El desarrollo de esta matriz, nos ha permitido identificar el conocimiento que tiene los participantes sobre sus roles y funciones de los actores identificados como es los representantes de las organizaciones sociales, representantes de las ONG y fondos de cooperación y representantes del gobierno regional y local. Lo más resaltante es que todos los participantes lograron describir acertadamente sus roles y funciones de los actores sociales identificados, pero sin embargo refirieron que no lo cumplen, debido a intereses personales; como es el caso de las Representantes de las Federaciones comunales, que fueron mencionados por parte de los representantes de RRNN y medio ambiente del GORE - Piura

























MATRIZ N° 3: TIPO DE ACTORES Y RELACIONES PREDOMINANTES

TIPO DE ACTORES	NOMBRE DE LOS ACTORES	RELACIONES PREDOMINANTES		
		Gobierno Regional y Gobierno Local	Comunidades Campesinas	ONG y Agentes de Cooperación
Instituciones públicas (regional, provincial o local) con incidencia en la localidad.	• Gerencia Regional de Recursos Naturales y Medio Ambiente – Piura	A FAVOR	INDIFERENTES	A FAVOR
	• NORBOSQUE	A FAVOR	A FAVOR	
	• INIA	A FAVOR		A FAVOR
	• ÁREA DE CONSERVACIÓN REGIONAL – BOSQUES SECOS SALITRAL – HUARMACA	A FAVOR	A FAVOR	A FAVOR
	• SENAMHI	A FAVOR	A FAVOR	A FAVOR
	• Policía Ecológica	INDIFERENTE	INDIFERENTE	INDIFERENTE
	• Municipalidades Distritales	INDIFERENTE	EN CONTRA	INDIFERENTE
Instituciones privadas con incidencia en la temática forestal	• UDEP	A FAVOR	INDIFERENTES	A FAVOR
Organizaciones sociales de base	• Rondas Campesinas	A FAVOR	A FAVOR	A FAVOR
Organizaciones Religiosas	NO EXISTE	NO EXISTE	NO EXISTE	NO EXISTE
Programas sociales	NO EXISTE	NO EXISTE	NO EXISTE	NO EXISTE
Organizaciones/ Federaciones Campesinas	• CECOBOSQUE	A FAVOR	A FAVOR	A FAVOR
ONG	• ESCAES – Ayabaca • AIDER • ASIDH • NCI • Instituto Montaña • CEPECER • IGCH • CIPCA • IDEAS	A FAVOR	A FAVOR	A FAVOR
Agentes de Cooperación	NO EXISTEN	NO EXISTEN	NO EXISTEN	NO EXISTEN

En el desarrollo de esta matriz, los asistentes dieron su opinión con lo referente a que si los actores identificados trabajarían a favor o en contra del desarrollo sostenible de la conservación de los bosques, en la cual verificamos el conflicto o inconformismo entre los representantes del GORE – Piura y representantes de las Federaciones comunales.

c. **SESIÓN N° 3: Análisis de los actores sociales y niveles de poder**

MATRIZ N° 4: ANALISIS DE ACTORES, RELACIONES DOMINANTES Y NIVELES DE PODER

FACTORES/ACTORES	NOMBRE DE LOS ACTORES	PODER	CALIFICACIÓN	INTERES	CALIFICACIÓN	LEGITIMIDAD	CALIFICACIÓN	CARACTERÍSTICA
Instituciones públicas (regional, provincial o local) con incidencia en la localidad.	<ul style="list-style-type: none"> Gerencia Regional de Recursos Naturales y Medio Ambiente – Piura NORBOSQUE INIA ÁREA DE CONSERVACIÓN REGIONAL – BOSQUES SECOS SALITRAL – HUARMACA SENAMHI Policía Ecológica Municipalidades Distritales 	Medio		Alto		Alto		 Dominante y Fuerte
Instituciones privadas con incidencia en la temática forestal	<ul style="list-style-type: none"> UDEP 	Alto		Alto		Medio		 Dominante y Fuerte
Organizaciones sociales de base	<ul style="list-style-type: none"> Rondas Campesinas 	Alto		Alto		Alto		 Dominante Fuerte
Organizaciones Religiosas	NO EXISTE	NO EXISTE		NO EXISTE		NO EXISTE		NO EXISTE
Programas sociales	NO EXISTE	NO EXISTE		NO EXISTE		NO EXISTE		NO EXISTE
Organizaciones/Federaciones Campesinas	<ul style="list-style-type: none"> CECOBOSQUE 	Alto		Alto		Alto		 Dominante y Fuerte
ONG	<ul style="list-style-type: none"> ESCAES – Ayabaca AIDER ASIDH NCI Instituto Montaña CEPECER IGCH CIPCA IDEAS 	Alto		Alto		Alto		 Dominante y Fuerte
Medios de Comunicación	<ul style="list-style-type: none"> Diario el Tiempo Radio Cutivalú 	Medio		Alto		Medio		 Influyente Inactivo
Agentes de Cooperación	NO EXISTEN	NO EXISTEN		NO EXISTEN		NO EXISTEN		NO EXISTEN

En la matriz de Análisis de los actores sociales y niveles de poder identificamos que los participantes a través de esta herramienta de calificación, lograron caracterizar a las instituciones públicas como influyentes pero inactivos, que quiere decir que tiene cierto poder influyen mucho en las decisiones con lo referente a la conservación de los bosques pero no hacen uso de ello para cumplir sus funciones.

Sin embargo la caracterización de las federaciones campesinas nos arrojó Dominante y Fuerte, ya que ellas tienen bastante poder en las decisiones que se toman en las comunidades, y son respetados en su comunidad. Gran aliado para establecer proyectos con referentes a planes de negocio.

d. Sesión N° 4: Organización

PREGUNTAS	NOMBRE DE LOS ACTORES		
	Gobierno Regional y Gobierno Local	Comunidades Campesinas	ONG y Agentes de Cooperación
1. ¿Qué organizaciones existen en su región que resguarden los intereses del bosque?	Existen: <ul style="list-style-type: none"> Gobiernos Locales ONG Instituciones Extranjeras 	Existen: <ul style="list-style-type: none"> CECOBOSQUE AIDER CICAP HEIFER CPC Gerencia de Recursos Naturales del Gobierno Regional 	
2. ¿Participan en los trabajos todos los miembros de la junta directiva?	Nosotros venimos trabajando con los comité de gestión local que esta conformado por la asamblea de 23 instituciones que cuentan con una junta directiva de 6 personas, pero de esas seis no se llegan a reunir todos, solo llegan 3 a 4 representantes, y ahí con ellos toman los acuerdos	Existe deficiencia en la participación de ellos, ya que las comunidades están asentadas en lugares lejanos, entonces para que haga participar a tu directiva tienen que avisarle con anticipación y facilitarle su movilidad. A veces las autoridades no van a sitio donde deben de ir a hacerles las invitaciones. Por eso es que hay comunidades que se han inscrito en CECOBOSQUE para tener una plataforma de conocimiento de los eventos que se realizan en favor de las comunidades.	Participan las que están más cerca a la ciudad, pero también es cierto de que ellos cuentan con pocos recursos económicos para desplazarse y es por ello que envían solamente a dos o tres directivos.
3. ¿Tiene conocimiento sobre la normativa forestal o ambiental?	Nosotros venimos trabajando con SERFOR, con la fiscalía ambiental y con los guardabosques que nosotros tenemos en nuestra área, venimos dándoles capacitaciones respecto a la normativa ambiental forestal. El problema que tenemos es que a las capacitaciones están asistiendo los guardabosques voluntarios pero queremos que también participe la población y este conocimiento se vaya extendiendo.	A nivel nacional a CECOBOSQUE lo invitaron a participar en lo que es la reestructuración de la ley forestal que ya está en debate en Lima, en realidad la central tienen conocimiento de esta normativa pero las comunidades no tienen información por ser zonas alejadas	Todavía no esta terminada la norma de la ley forestal, falta su reglamentación, por una parte si, por lo menos en la costa si hay esa socialización por parte del gobierno regional y autoridades nos hacen participe a todos los actores que estamos relacionados con la conservación del bosque para poder hacer los aportes necesarios
4. ¿Han recibido capacitaciones sobre liderazgo, organización, resolución de conflictos?	Nosotros venimos capacitando a los guardabosques voluntarios en lo que respecta a liderazgo y resolución de conflictos, concientizándolos y para que afronte cualquier situación de manera correcta.	En el proyecto de CECOBOSQUES que elaboramos proyectos si hicimos tres escuelas, una para líderes, otra para mujeres y otra para jóvenes la cual fue financiado por instituciones privadas como HEIFER	En los proyectos que se han ejecutado hay presencia de este tipo de capacitaciones para reforzar cualquier proyecto en ejecución, respecto a liderazgo, genero. En el caso de HEIFER hemos dado capacitaciones de liderazgo con mujeres.
5. ¿Cuentan estas organizaciones con herramientas a nivel comunal o federativo?	Si, estas organizaciones cuentan con sus estatutos, están reconocidas a nivel municipal y regional, pueden gestionar cualquier tipo de actividades en beneficio de sus comunidades.	Si, contamos con nuestro estatuto, nuestro Plan Operativo Anual, nuestro cronograma de actividades, nuestra normas internas entre otras.	
6. ¿Cuáles fuesen sus acuerdos y compromisos de solución?	Sigamos trabajando en una forma conjunta y se presione por parte de las comunidades los acuerdos que se tomen en las reuniones.	Trabajar en conjunto, que no trabajen cada uno por su lado haciendo duplicidad de esfuerzos sino trabajar para que se genere estos impactos para que sean de desarrollo para las comunidades campesinas y no haya ese cuello de botella que limita las actividades de conservación de los bosques.	Comprometernos en algunos puntos centrales para trabajar en la defensa del territorio y en la gestión de la conservación de los recursos naturales

e. Sesión N° 5: Seguridad territorial

PREGUNTAS	NOMBRE DE LOS ACTORES		
	Gobierno Regional y Gobierno Local	Comunidades Campesinas	ONG y Agentes de Cooperación
1. ¿Conocen los comuneros y comuneras los límites de su comunidad?	Los límites de las comunidades en tiempos antiguos casi no les interesaba a la gente porque no sabían el costo de las propiedades de los terrenos, sin embargo ahora es preocupante porque cada propietario quiere coger o ganar terrenos del otro sector por el costo del terreno actualmente. La situación es que los presidentes o representantes de las comunidades tomen cartas en el asunto y se registren en registro público para poder realizar trabajos o actividades en beneficio de su comunidad.	Lo conocen ancestralmente, y los pobladores tienen un gran respeto por sus límites, los antiguos no tenían las herramientas que hoy día utilizamos para poner límites de nuestros terrenos, pero hoy día hay instituciones con las empresas que hacen concesiones, que hacen crear el conflicto entre comunidades, y ahí empieza la pelea legal por los terrenos. Pero hoy que hizo convenio CECOBOSQUE con el gobierno regional a través de PRORURAL hemos tratado de ya sanear problemas de comunidades campesinas con sus límites.	En las comunidades grandes hay estos tipos de problemas como es el caso de la comunidad de Sechura y Olmos (Lambayeque) hay problemas en caso también de Catacaos y el mismo Olmos. Creo que las comunidades siempre han tenido estos problemas desde 500 o seis cientos años atrás. Sin embargo en las comunidades más pequeñas como por ejemplo del alto Piura tienen bien definido sus límites, tienen claro el panorama de sus límites
2. ¿Existen problemas limítrofes entre comunidades o con otros titulares?	Debería hacerse seguimiento a la documentación presentada y seguir tocando puertas a las instituciones públicas y privadas para seguir recibiendo el apoyo necesario para terminar con estos problemas limítrofes.	Si existen, como lo mencionaran, las comunidades grandes están actualmente sin sanear sus territorios. Y también hay dirigentes que por beneficiarse económicamente se corrompen y hacen venta de terrenos ilegales, creando conflictos entre los otros comuneros. Tiene que haber una reunión entre gobiernos regionales (Lambayeque y Piura) para definir sus límites en estas grandes comunidades y terminar con estos conflictos.	Ya se ha visto en la práctica, podemos apoyarlos a verificar los límites de propiedad, tienen que hacer su gestión preventiva. Hay un proyecto para realizar una zonificación y habría que aprovechar para determinar los límites de todas las comunidades y terminar con estos problemas
3. ¿Cómo solucionaron o solucionarían esos problemas?	Proponer reuniones con el GORE Lambayeque para determinar los límites de las comunidades campesinas que aún no están definidas	Trabajar en conjunto con las autoridades que se encargan del tema con PRORURAL y GORE – Piura para determinar de una vez los límites de las comunidades	Apoyar con equipos técnicos para el desarrollo de determinar los límites de las comunidades.
4. ¿Cuáles fuesen sus acuerdos y compromisos de solución?	Sentarnos a trabajar con los representantes de las CC.CC. para poner solución a este tema	Esperemos que sea así. Si se dan estas reuniones nosotros nos comprometemos a trabajar con ellos.	Apoyar en las conversaciones y/o reuniones que se susciten a nivel de gobiernos regionales y comunidades afectadas
5. ¿Están debidamente demarcados con hitos, trochas, carteles los límites de las comunidades?	Hasta donde tenemos conocimiento no hay demarcaciones de límites	En algunos lugares, se puede decir que sí. Ponen carteles, pero algunos lo colocan sin ninguna legalidad, no cuentan con papeles. En otros lugares lo limitan con arbustos. Pero hitos no han colocado	

f. Sesión N° 6: Medio ambiente y recursos naturales

PREGUNTAS	NOMBRE DE LOS ACTORES		
	Gobierno Regional y Gobierno Local	Comunidades Campesinas	ONG y Agentes de Cooperación
1. ¿Existen problemas de extracción de recursos del bosque, caza de animales o pesca por parte de otros pobladores de fuera de la comunidad?	Este problema se va a seguir dando si no delimitamos las áreas. Mayormente estas extracciones de recursos del bosque lo hacen gente que no es de la comunidad, lo hacen para beneficiarse ellos solos, porque las personas que viven en la zona sacan pequeñas cantidades para su propio uso sin embargo los otros lo sacan para hacer negocio	En la CECOBOSQUE si existe estos problemas, a veces dicen que el comunero es el que extrae, es el que mata, que no cuidamos pero a veces también existen instituciones que realizan manejo de bosques, talando. A veces el comunero se siente desprotegido porque no tiene el apoyo de la comunidad como es la policía forestal, el gobierno; como es el caso que un rondero captura a un vendedor de especies y entonces la autoridad en menos de 24 horas lo suelta y vuelta continua con los mismo. Con respecto a pesca, personas que no son de la comunidad realizan esta actividad y lo que recolectan se lo llevan a otro sitio y los gobiernos locales, provinciales y regionales toman cartas en el asunto.	El problema de extracción de recursos del bosque si existen por parte de pobladores de afuera de la comunidad. Con respecto a los planes de manejo por ejemplo una comunidad tiene su plan de manejo que es aprobado por la Administración técnica forestal y de fauna silvestre, de repente este plan de manejo es para extraer algarroba, madera o carbón, pero que sucede estos productos deben de salir con autorización y estaría bien, pero hay productos ilegales en otro lugares y utilizan las guías para sacar ilegalmente, a esto le llamamos blanqueado del producto.
2. Existen problemas de invasión?		Anteriormente las comunidades no la miraban, y hoy día los inversionistas tienen la mirada en las comunidades campesinas y desde el estado también quiere desaparecer estas comunidades, El gobierno saliente ha vendido terrenos que para ellos no son de cultivo	Existen mafias tanto en zonas rurales así también existe en las zonas urbanas como el caso de castilla
3. ¿Existe presencia de cultivos ilícitos?	No tenemos conocimiento	No existe cultivos ilícito al menos no hay denuncia al respecto	Por nuestra parte tampoco tenemos conocimiento al respecto
4. ¿Existen problemas de contaminación de ríos y suelo que pone en riesgo a la población?	También tenemos que tomar en cuenta la contaminación que se está dando desde las verduras que se están regando con aguas servidas como tenemos en el lado de la Unión, Catacaos donde ellos rompen los pequeños diques y estas aguas servidas sirven para regar este tipo de cultivos.	Actualmente lo que es la minería ilegal está causando el problema de lo que es la contaminación de ríos y de suelo como es el caso de la comunidad de Santa Rosa, San Joaquín hay minería ilegal que afecta en este aspecto	Es un problema bastante grave, existe en la zona, hay comunidades que tienen agua de riego y los que viven cerca a estos canales son contaminadas por parte de los comuneros arrojando animales muertos y basura, originando la contaminación de estas aguas.
5. ¿Cómo solucionaron o solucionarían esos problemas?	Coincido con lo que proponen las ONG de promover la educación ambiental especialmente en escuelas donde están cerca de las cuencas como la zona de AyabacaHuancabambaMorropón y concientizar también a la población.	La solución serpia es que los fines políticos de las autoridades locales y regionales con las organizaciones campesinas y de base. Que los fines políticos sean de interés que le ponga a la comunidad para evitar estos problemas	Hay que trabajar una propuesta por parte de la sociedad civil para que a través de la dirección educativa en los niveles primarios y secundarios se haga una propuesta de educación ambiental donde se aborde los temas de contaminación y degradación de suelo
6. ¿Cuáles fuesen sus acuerdos y compromisos de solución?		Hemos tocado puertas a las organizaciones e instituciones regionales y esperemos nos den solución, el compromiso es que seguiremos buscando estos apoyos pero queremos ver voluntad política para avanzar y hacer mas cosas.	Promover y agilizar la propuesta de la educación ambiental en las escuelas

g. Sesión N° 7: Aspectos culturales

PREGUNTAS	NOMBRE DE LOS ACTORES		
	Gobierno Regional y Gobierno Local	Comunidades Campesinas	ONG y Agentes de Cooperación
1. ¿Existen conflictos internos en las comunidades? ¿Qué conflictos?	No Opinaron al respecto	Existen conflictos como la comunidad de Colán; donde hay personas que defiende los derechos de las empresas transnacionales como las petroleras, estas no están defendiendo los derechos de la gente sino de los transnacionales. No estamos en contra de las empresas, sino la manera de como entran, ellos se instalan y luego piden permiso a la comunidad. Nos dan trabajo pero no nos pagan de acuerdo a ley. Así en otros lugares hay conflictos por terrenos, por canteras, por minas y el tema es político, desde lima le dan la concesión sin consultarle al campesino	No opinaron al respecto
2. ¿Existe el riesgo de pérdida de saberes y costumbres tradicionales? ¿A qué se debe?	Son muchos los factores por la cual se pierde estos saber, pero pienso que mientras no se pierda la unión de la familia donde los abuelos enseñaban a los hijos, estas tradiciones se van a ir perdiendo estas costumbres	Sí, pero hoy gracias a algunas organizaciones privadas se está recobrando los saberes ancestrales, y nosotros como CECOBOSQUE hicimos un proyecto de cultivos orgánicos, sin utilizar químicos. Utilizamos los humus entre otras cosas y los valores también se están recuperando, es un reto continuar.	Los antiguos su cultivo lo mantenían con su propia semilla, seleccionaban las mejores ellos no compraban como ahora, HEIFER está rescatando esas costumbres de que los comuneros seleccionaba su semilla, y la no utilización de fertilizantes químicos, que en realidad va contra el bolsillo de ellos y la salud También hay una pérdida del trabajo comunitario, en Piura con el neoliberalismo y la globalización eso ya no existe, la minga que se está perdiendo con mucha velocidad, debido a los proyectos que ejecuta FONCODES y otras entidades del estado están acostumbrando al comunero a recibir.
3. ¿Qué estrategias utilizaría?		Aquí juega un factor muy importante los líderes de las organizaciones para trabajar proyectos y propuestas que ayuden a no perder las costumbres. Y ellos sean el ejemplo de trabajar honradamente, honestamente sin corrupción y así dar ejemplo de buenas costumbres que ya se han perdido.	
4. ¿Cuáles fuesen sus acuerdos y compromisos de solución?		Que haya una supervisión desde la autoridad general	

h. Sesión N° 8: Actividades económica

PREGUNTAS	NOMBRE DE LOS ACTORES		
	Gobierno Regional y Gobierno Local	Comunidades Campesinas	ONG y Agentes de Cooperación
1. ¿Qué actividades productivas vienen desarrollando?	Las actividades productivas son la apicultura, crianza de animales menores, agricultura, elaboración de algarrobina, venta del carbón, y en menor caso la ganadería	Ganadería, agricultura, apicultura, elaboración de algarrobo	
2. ¿Cuál es el rol de la mujer en el desarrollo de actividades productivas?	La mujer es la que recolecta la leña en el campo para la elaboración de la algarrobina, ayuda en la recolección de la miel, ayuda en la crianza de los animales menores, como podemos ver es parte importante de las actividades productivas.	Las esposas nos ayudan en todas las actividades de producción en casa.	
3. ¿Cuál es la actividad productiva que les genera mayores beneficios económicos?	La agricultura y ganadería	La agricultura, pero la sequía nos quita la oportunidad de realizar esta actividad, luego esta la ganadería, la elaboración de algarrobina y miel.	
4. ¿Han recibido capacitaciones sobre temas forestales, agroforestales, ecoturismo?	Nuestro despacho realiza talleres de capacitación a los comuneros interesados en estos temas, pero muy poco les toman interés.	Las ONG's y los fondos de cooperación nos capacitan en esos temas, sin embargo falta más apoyo para poder ejecutar proyectos relacionados a estos temas.	
5. ¿Existen problemas con el uso de los recursos naturales en las comunidades?	El uso indiscriminado de los árboles para la elaboración del carbón es el problema principal en estas comunidades, es la producción más lucrativa para ellos, por lo tanto están depredando los recursos naturales.	Si bien es cierto que el carbón es el producto mas lucrativo para algunos comuneros, esto se debe a que las autoridades no toman control del caso, dando permisos ilegales, la policía ecológica deja pasar los productos. En conclusión si las autoridades lo permiten pues es difícil de erradicarlo	
6. ¿Cuáles fuesen sus acuerdos y compromisos de solución?	El compromiso es que a nivel de gobierno regional crear espacios de concertación para dar solución al problema, involucrando a todas las instituciones públicas y privadas que les compete este tema y así evitar la tala indiscriminada de los bosques	Participar en las reuniones que realicen las autoridades regionales para poder evitar la tala indiscriminada de los árboles de los bosques secos y llegas a un acuerdo.	

IV. MATRIZ RESUMEN DE INFORMACIÓN DESARROLLADA EN LAS 8 SESIONES DEL TALLER PARTICIPATIVO

NOMBRE DEL ACTOR	Problemas Percibidos	Intereses en el Proyecto	Conflictos	Estrategias de intervención	Compromisos y responsabilidades
GORE-Piura	El gobierno regional y local no trabaja conjuntamente con los representantes de las CC.CC.	Su interés es alto. Ya que han visto que es su oportunidad de enmendar diferencias y/o conflictos generados por la indiferencia de los mismos	El conflicto se suscitan por la poca comunicación que existe entre GORE – Piura y CC.CC.	Generar un ambiente de confianza entre las comunidades a participar ya que muchas veces no se ejecutan los proyectos.	El compromiso de trabajar, aportar y dar las facilidades para el buen funcionamiento de los proyectos que se generen
Gerencia Regional de Recursos Naturales y Gestión	La gerencia de Recursos Naturales aún no se involucra en los problemas que tienen los representantes de las CC.CC.	Su interés es alto, ya que tienen la oportunidad de conciliar con los representantes de las CC.CC. a través de estos proyectos.	El conflicto se suscitan por la poca comunicación que existe entre Gerencia Regional de recursos Naturales – Piura y CC.CC.	Propiciar un ambiente de confianza y buscar alternativa técnicas de producción con los saberes de los mismo comuneros	Facilitar información necesaria para establecer las necesidades principales de las CC.CC. a intervenir.
ATFFS	Aquí el problema es que la entidad del estado SERFOR entidad que autoriza la tala de árboles para la comercialización del carbón) entrega autorizaciones ilegales, generando la tala indiscriminada de las mismas.	El interés es alto, pero se debe trabajar con los representantes de las entidades que les compete fiscalizar la tala indiscriminada de los árboles y CC.CC.	El conflicto entre los que autorizan la tala indiscriminada de árboles para la comercialización del carbón, la policía ecológica y los representantes de las CC.CC. que también tienen responsabilidad en esto.	Elaborar un plan de trabajo donde participen todos los actores sociales sin quitar protagonismo a las comunidades campesinas	Como responsables de la administración técnica de la flora y fauna silvestre, tenemos el compromiso de apoyar en la búsqueda de alternativas de solución para evitar la tala indiscriminada de los árboles.
Organizaciones/Federaciones Campesinas	Poca comunicación con las autoridades regionales, gerencias y gobiernos locales para dar solución a sus problemas.	El interés es alto, teniendo propuestas de desarrollo productivo.	Entre entidades como el GORE – Piura e instituciones responsables de la autorización de la tala indiscriminada de árboles	Establecer reuniones generales en las comunidades, y escuchar las propuestas de los mismo para generar el ambiente de confianza	El compromiso de trabajar con el GORE – Piura y Entidades públicas y privadas para tener la responsabilidad de que los proyectos se ejecuten de manera correcta.
	Escasa oportunidad de ejecución de proyectos de desarrollo productivo. Las entidades solo trabajan con proyectos pilotos.		Problemas con la limitaciones de las tierras entre comunidades y departamento Problemas de empresas y minería ilegal		
AIDER/INDER/PRORURAL	Poco interés por entidades del estado por conservar los Bosques Secos, tenemos el caso de los que autorizan la tala de árboles, policía ecológica entre otros	Su interés es alto, sin embargo se sugiere tener una base de información socio económica y cultural para poder definir que tipo de apoyo necesitan determinadas CC.CC.	Conflicto con los mineros ilegales. Invasión de tierras. Autorización de tala ilegal de bosques.	Trabajar en base a las experiencias de instituciones públicas y privadas, los mismos comuneros. Estableciendo reuniones previas y por consiguiente generar confianza en la ejecución de los proyectos a ejecutarse	El compromiso y la responsabilidad de proporcionar información necesaria para el desarrollo de los proyectos planteados por el PNCB.

V. Análisis y contextualización de las entrevistas

PREGUNTAS	NOMBRE DEL ENTREVISTADO
	Ing. Juan Otiva Mendoza -
1. ¿Dentro de todas las acciones por parte de su despacho, participan las comunidades nativas y/o campesinas? ¿Cuál es el grado de participación? ¿Quiénes participan más hombres o mujeres? ¿Han existido cambios positivos por parte de las CC.NN y/o CC.CC)? Explique	<ul style="list-style-type: none"> La participación por lo general es de varones, pero actualmente gracias a otros programas que crean juntas de agua, implementa estatutos donde involucran a mujeres dentro de su comité y estos lo han copiado para otros comité, como es el caso de proyectos productivos. Debe trabajarse con las federaciones comunales para tener una participación mucho más alta de la que se tiene ahora.
2. ¿Su área cuenta con información socioeconómica y cultural de las CC.NN y/o CC.CC)? ¿Qué información manejan de ellos? ¿En qué año levantaron esta información?	<ul style="list-style-type: none"> Es difícil que las acciones que realice esta institución sean efectivas, ya que al no contar con estudios socioeconómico y cultural de las comunidades campesinas, solo se cuenta con datos de los beneficiarios directos. Se deberá implementar un diagnóstico socioeconómico cultural para poder intervenir con proyectos productivos, de acuerdo a sus necesidades e interés.
3. ¿Conoce modelos de negocios en proyectos maderables, no maderables, agro forestería y ecoturismo, orientados a comunidades nativas y/o campesinas? Explique, destacando las dinámicas sociales diferentes que tienen las poblaciones indígenas o campesinas	<ul style="list-style-type: none"> Solo se conoce una que es referente a ecoturismo que consiste en un circuito turístico en Laquipampa con alquiler de bicicletas y comidas de la zona. La producción de algarrobina que es tradicional en la zona y la apicultura.
4. Existe algún proyecto en los modelos de negocio indicados, que revalore o rescate los conocimientos ancestrales de las poblaciones indígenas, en el manejo de su biodiversidad y sus bosques. Conociendo la lógica colectiva en las prácticas comunales, que elementos debe tener un proyecto orientado a potenciar la asistencia técnica en lógicas empresariales y de mercado.	<ul style="list-style-type: none"> Proyecto RED recoge conocimientos ancestrales que tiene mucho interés en los recolectores de algarrobina como es el caso de replicar construcciones de viviendas de la zona con adobe, barro, caña, dándole un estilo ancestral. Y así tratamos de mantener lo natural del campo para poder darle por su lado a los dueños de estos lugares, que si bien es cierto ya se están alienando en su vestimenta y viviendas (construcción con material noble) tratamos de que aun lo mantengan en estos lugares para un tema de exposición.

PREGUNTAS	NOMBRE DEL ENTREVISTADO
	Ing. Vicente Merino – Gerente de Recursos Naturales y Medio Ambiente
1. ¿Dentro de todas las acciones por parte de su despacho, participan las comunidades nativas y/o campesinas? ¿Cuál es el grado de participación? ¿Quiénes participan más hombres o mujeres? ¿Han existido cambios positivos por parte de las CC.NN y/o CC.CC)? Explique	<ul style="list-style-type: none"> Una línea de trabajo que tienen a comunidades campesinas de Piura es asesoramiento de institucionalidad referente a sus derechos y conservación de sus recursos naturales. Para ellos el nivel de participación es limitado, existe cierto conflicto entre representantes del estado y comunidades campesinas. Mucho depende de lo que se le ofrece a las comunidades, muchas veces se les ofrece cosas que nos les interesa y por consiguiente no quieren participar, por ejemplo muchas veces una comunidad tiene una dinámica de trabajo para determinado negocio y la otra comunidad observa que le va bien entonces ya toman el interés.
2. ¿Su área cuenta con información socioeconómica y cultural de las CC.NN y/o CC.CC)? ¿Qué información manejan de ellos? ¿En qué año levantaron esta información?	<ul style="list-style-type: none"> Se cuenta con información de hace diez años, no existe presupuesto para recoger información de ese nivel. Solo cuentan sobre su territorio, su población, sus procesos electorales, sus fiestas tradicionales. El último ha sido en el año pasado
3. ¿Conoce modelos de negocios en proyectos maderables, no maderables, agro forestería y ecoturismo, orientados a comunidades nativas y/o campesinas? Explique, destacando las dinámicas sociales diferentes que tienen las poblaciones indígenas o campesinas	<ul style="list-style-type: none"> Si hay sobre turismo rural COMUNITARIO, saben ellos que tienen que ver con comunidades campesinas pero no hay una unión del estado con las comunidades por lo tanto estos proyectos se caen no terminan su ciclo y son sostenibles. Por lo tanto hay que realizar constante monitoreo para que el proyecto sea exitoso.
4. Existe algún proyecto en los modelos de negocio indicados, que revalore o rescate los conocimientos ancestrales de las poblaciones indígenas, en el manejo de su biodiversidad y sus bosques. Conociendo la lógica colectiva en las prácticas comunales, que elementos debe tener un proyecto orientado a potenciar la asistencia técnica en lógicas empresariales y de mercado.	<ul style="list-style-type: none"> En realidad no he visto que proyectos que se han realizado tomen en cuenta estos saberes ancestrales como les repito no hay una coordinación sobre las necesidades de las comunidades, no toman en cuenta sus propuestas de desarrollo sostenible, pues menos van a tomar en cuenta sus conocimientos ancestrales.

PREGUNTAS	NOMBRE DEL ENTREVISTADO
<p>5. ¿Dentro de todas las acciones por parte de su despacho, participan las comunidades nativas y/o campesinas? ¿Cuál es el grado de participación? ¿Quiénes participan más hombres o mujeres? ¿Han existido cambios positivos por parte de las CC.NN y/o CC.CC)? Explique</p>	<p style="text-align: center;">Ing. Hernán Gutierrez Merino – ATFFSL</p> <ul style="list-style-type: none"> • Participan las comunidades campesinas de Santo Domingo de Olmos, que es una comunidad que tiene más de 50 mil hectáreas y una de las funciones de nosotros es dar autorizaciones forestales con fines de aprovechamiento forestal, y en lo que va de este año hemos dado 45 autorizaciones • Tanto hombre y mujeres participan ya que en la concesión unos de los requisitos es que los que solicitan sean propietarios de las tierras, entonces tanto hombre como mujeres tiene título de posesión
<p>6. ¿Su área cuenta con información socioeconómica y cultural de las CC.NN y/o CC.CC)? ¿Qué información manejan de ellos? ¿En qué año levantaron esta información?</p>	<ul style="list-style-type: none"> • Solo manejan información de las asociaciones y comité de las comunidades campesinas que se encuentra dentro de nuestra área de conservación, es por ello que mas tenemos de Olmos, Motupe Salas y Ferreñafe, sin embargo son los mismos comuneros que manejan información sobre población, llevando un control de cuantas familias existen en sus jurisdicción y ellos nos proporciona esa información.
<p>7. ¿Conoce modelos de negocios en proyectos maderables, no maderables, agro foresteria y ecoturismo, orientados a comunidades nativas y/o campesinas? Explique, destacando las dinámicas sociales diferentes que tienen las poblaciones indígenas o campesinas</p>	<ul style="list-style-type: none"> • Reconoce que ONG y fondo de cooperación trabajan estos temas pero ellos directamente no manejan proyectos de ese nivel.
<p>8. Existe algún proyecto en los modelos de negocio indicados, que revalore o rescate los conocimientos ancestrales de las poblaciones indígenas, en el manejo de su biodiversidad y sus bosques. Conociendo la lógica colectiva en las prácticas comunales, que elementos debe tener un proyecto orientado a potenciar la asistencia técnica en lógicas empresariales y de mercado.</p>	<ul style="list-style-type: none"> • Muy poco se ha rescatado estos conocimientos ancestrales tenemos el caso del almacenamiento del algarrobo, que antiguamente lo guardaban en unas viviendas hechas de quincha y barro el cual lo llenaban de algarroba y posteriormente lo taponeaban bien sin dejar escapar aire, podía pasar hasta un año guardado y cuando lo habrían se mantenía el algarroba fresco. Esta técnica la utilizaban cuando ya pronosticaban escases de algarroba. Pero bueno muy pocos lo practican.

PREGUNTAS	NOMBRE DEL ENTREVISTADO
	Sr. Francisco Sernaque Espinoza – Federación CECOBOSQUE
1. ¿Existe conservación de áreas naturales protegidas, bosques vírgenes, arrecifes de coral, manglares, planicies de marea, hábitat natural de especies de animales y vegetales valioso en las comunidades? Menciónelos	Si existen, Velazco Alvarado existen conservaciones de bosques En la comunidad de Sechura es lo que hay manglares bosques y desiertos La Cesar Vallejos, Nacho Távara también existes conservaciones de bosques. En el caso de Morropón existen los venados, la pava aliblanca hasta chulucanas
2. ¿Se evidencian patrimonios y/o ruinas de carácter arqueológico, histórico, cultural o religioso en las comunidades? Menciónelos	Si existen, la comunidad de Chinique de Chulucanas existen ruinas arqueológicas. La comunidad de Catacaos. La mayor parte de comunidades conservan sus fiestas patronales como por ejemplo el Cautivo de Ayabaca.
3. ¿Existen atractivos turísticos en su zona?	Tenemos Manglares de Vice en Sechura La lagunas de los Patos de Querocotillo Nacho Távara existe un recorrido vivencial
4. ¿Existen zonas con riesgo de deslizamiento o derrumbes en su zona? Menciónelos	Esto más existe en las zonas de la sierra como Huancabamba, Huarmaca, Ayabaca. En la costa no existe eso
5. ¿Se han identificado actividades de contaminación en las comunidades o cerca de ellas?	No existe, pero si queremos realizar limpieza de la localidad por que no hay donde eliminar la basura y la arrojamamos al campo
6. ¿Durante los últimos 5 años ha existido alguna enfermedad que ha afectado a la mayoría de la población (epidemias)?	No, solo que como salitral es una zona de cultivo existe el paludismo que lo controla el establecimiento de salud. Es frecuente esta enfermedad por el zancudo.
7. ¿En los cultivos predominantes, ha existido alguna plaga de insectos que los ha perjudicado? ¿Cómo lo han combatido? ¿Han utilizado fertilización, pesticida o plaguicida de origen químico?	No, no ha habido ninguna situación así
8. ¿En las comunidades o cerca de ellas, tienen conocimiento de actividades de deforestación (Tala) de bosques?	Tratamos de que no haya eso pero cuando nos enteramos damos parte a la policía por que queremos conservar la algarroba para nuestro ganado
9. ¿Existen instituciones o entidades públicas que velan por la conservación de bosques?	Solo la comunidad Capesina
10. ¿Se reúnen para tratar estos temas? ¿Cada que tiempo? ¿Con quiénes? ¿Participa toda la población?	Si, en cuanto a invasiones de tierras, cada tres meses o cuando lo requiera y nos reunimos todos.
11. ¿Existen conflictos en las comunidades? ¿De qué tipo? ¿Con quiénes? ¿Solucionan estos problemas? ¿Existen conflictos madereros y de índole territorial?	Por invasiones de tierras de otros pobladores, lo solucionamos a través de reuniones y lo denunciamos a nuestras autoridades,
12. ¿Actualmente existe alguna institución pública o privada que trabaje en sus comunidades el tema forestal? ¿Qué proyecto ejecuta? ¿Desde cuándo trabaja en las comunidades? ¿se evidencian resultados?	No, actualmente no

PREGUNTAS	NOMBRE DEL ENTREVISTADO
	Sra. Fredeslinda Vargas Saavedra – Secretaria General de Querocotillo Salitral
1. ¿Existe conservación de áreas naturales protegidas, bosques vírgenes, arrecifes de coral, manglares, planicies de marea, hábitat natural de especies de animales y vegetales valioso en las comunidades? Menciónelos	Si existe, tenemos 17,000 Hectáreas secas. Tenemos una laguna con patos silvestre y garzas que estamos cuidando y en ese lago existen las truchas
2. ¿Se evidencian patrimonios y/o ruinas de carácter arqueológico, histórico, cultural o religioso en las comunidades? Menciónelos	Existe piedra pilca, arena hormigo que son para construcción
3. ¿Existen atractivos turísticos en su zona?	Si, existen los miradores que aun no son turísticas.
4. ¿Existen zonas con riesgo de deslizamiento o derrumbes en su zona? Menciónelos	No todo es llano
5. ¿Se han identificado actividades de contaminación en las comunidades o cerca de ellas?	No existe, pero si queremos realizar limpieza de la localidad por que no hay donde eliminar la basura y la arrojamamos al campo
6. ¿Durante los últimos 5 años ha existido alguna enfermedad que ha afectado a la mayoría de la población (epidemias)?	No, solo que como salitral es una zona de cultivo existe el paludismo que lo controla el establecimiento de salud. Es frecuente esta enfermedad por el zancudo.
7. ¿En los cultivos predominantes, ha existido alguna plaga de insectos que los ha perjudicado? ¿Cómo lo han combatido? ¿Han utilizado fertilización, pesticida o plaguicida de origen químico?	No, no ha habido ninguna situación así
8. ¿En las comunidades o cerca de ellas, tienen conocimiento de actividades de deforestación (Tala) de bosques?	Tratamos de que no haya eso pero cuando nos enteramos damos parte a la policía por que queremos

	conservar la algarroba para nuestro ganado
9. ¿Existen instituciones o entidades públicas que velan por la conservación de bosques?	Solo la comunidad Capesina
10. ¿Se reúnen para tratar estos temas? ¿Cada que tiempo? ¿Con quiénes? ¿Participa toda la población?	Si, en cuanto a invasiones de tierras, cada tres meses o cuando lo requiera y nos reunimos todos.
11. ¿Existen conflictos en las comunidades? ¿De qué tipo? ¿Con quiénes? ¿Solucionan estos problemas? ¿Existen conflictos madereros y de índole territorial?	Por invasiones de tierras de otros pobladores, lo solucionamos a través de reuniones y lo denunciamos a nuestras autoridades,
12. ¿Actualmente existe alguna institución pública o privada que trabaje en sus comunidades el tema forestal? ¿Qué proyecto ejecuta? ¿Desde cuándo trabaja en las comunidades? ¿se evidencian resultados?	No, actualmente no

VI. CONCLUSIONES

- El taller de Diagnostico Participativo nos ha permitido identificar la problemática, conflictos, soluciones, propuestas y compromisos por parte de los asistentes.
- Los representantes de las Comunidades Campesinas comentaron no tener una buena relación con las instituciones públicas como es el caso de la Gerencia de Recursos Naturales del Gobierno Regional de Piura, y la Administración Técnica de Flora y Fauna Silvestre de Piura. Los trabajos por parte de estas instituciones son muy ineficientes para conservación de los bosques secos.
- Muy por el contrario su apreciación para con las instituciones privadas son más positivas; aduciendo que ellos si realizan trabajos con las comunidades para la conservación de bosques, con propuestas de negocios que son de interés de los pobladores beneficiarios de los proyectos.
- El resultado de la sesión N° 4, de las acciones dominantes y grupos de poder, tenemos que los participantes caracterizaron a las instituciones públicas como influyente pero inactivos; ya que este grupo por pertenecer al estado, tienen autoridad, respeto, pero en sus funciones no son eficientes, son inactivos.
- Para el caso de las instituciones privadas también tuvo el mismo resultado, ya que a pesar de sus actividades por conservar los bosques, aún se encuentran sin resultado.
- Las organizaciones campesinas fueron calificadas como dominantes y fuertes; ya que ellos tiene autoridad en sus zonas que representan, y se encuentran bien organizadas.
- Para el caso de las ONG's lo calificaron como Vulnerable y Marginado; que a pesar que sus proyectos ecoturístico, no maderable y agroforestal han sido ejecutados de manera positiva, se encuentran sin un aliado indispensable como son las instituciones públicas, las cuales deberían velar por hacer regir las normas y leyes forestales.
- La capacidad y disponibilidad del manejo de los fondos se plantea que sea a través de las organizaciones campesinas como CECOBOSQUES ya que se encuentran el 80% de comunidades campesinas de Piura inscritas, sin embargo las instituciones privadas como HEIFER y AIDER tienen proyectos de planes de negocio que requerirían prioridad ya que han trabajado inicialmente con las opiniones de los comuneros.

VII. RECOMENDACIONES

- Realizar recogimiento de información socioeconómico cultural para poder tener información de la poblaciones beneficiarias de los planes de negocios propuestos.
- Establecer espacios de concertación entre las autoridades regionales y representantes de las comunidades campesinas para realizar un trabajo con miras al cuidado de los bosques secos.
- Trabajar conjuntamente con los representantes de las ONG's para no duplicar esfuerzos de identificación y aplicación de planes de negocio.

VIII. ANEXOS

a. FOTOGRAFIAS DEL TALLER

	
Presentación del PIP JICA – a cargo del Ing. Jorge	Desarrollo del llenado de la matriz N° 1 que consiste en la identificación de los actores involucrados
	
Elaboración de la matriz N° 2 que consiste en colocar sus roles y funciones de los actores identificados en la matriz N° 1. Previamente monitoreado por la Especialista Social	Desarrollo de las preguntas de las sesiones 5 6 7 8 y 9, podemos apreciar a una representantes de la organización campesina de Colón

b. FOTOGRAFIAS DE LAS ENTREVISTAS

	
Entrevistas al representante de AIDER con sede en Piura, el Ing. Juan Otiva Meza	Entrevistas al Gerente de Recursos Naturales y Medio Ambiente – Lambayeque Ing. Vicente Merino

c. Desgrabados

Información General

Región: Piura		Provincia: Piura	
Fecha de entrevista: 10/02/2015		Lugar: Oficina AIDER	
Hora de inicio: 03:00 pm.		Hora de término: 04:20 pm.	
Nombre del Entrevista	Ocupación	Cargo	Sexo
Juan Otiva Meza	Ing. Forestal	Gerente de la Asociación para la Investigación y Desarrollo Social	M
Contenidos:			
<p>1. Entrevistador: ¿Dentro de todas las acciones por parte de su despacho, participan las comunidades nativas y/o campesinas? ¿Cuál es el grado de participación? ¿Quiénes participan más hombres o mujeres? ¿Han existido cambios positivos por parte de las CC.NN y/o CC.CC)?</p> <p>Juan: La participación de las comunidades campesinas en los proyectos que hemos aplicado en esas comunidades. Tales como en Pomac y en Mórrope. El grado de participación es alto, pero todavía se observa mayor participación del varón pero por ejemplo yo ya llevo trabajando desde hace diez años; y a comparación de esos tiempo si vemos cada vez mas presencia de mujeres en las directivas, mas que todos en asociaciones productivas, sobre todo asociamos a la mujer en la depredación del bosque por que la mujer es la que recolecta la algarroba, la leña para cocinar, y otras actividades relacionadas a eso. Por eso que nos direccionamos a esto.</p> <p>Entrevistador: Puede explicarnos más</p> <p>Juan: Inclusive dentro de sus estatutos de estas asociaciones han copiado de los comité del tema del agua (JASS); artículo que indica tener como mínimo 2 mujeres dentro de sus miembros representantes.</p> <p>2. Entrevistador: ¿Su área cuenta con información socioeconómica y cultural de las CC.NN y/o CC.CC)? ¿Qué información manejan de ellos? ¿En qué año levantaron esta información?</p> <p>Juan: No tenemos información de estudios socio económico cultural. Lo que tenemos es base de datos sobre nuestros beneficiarios directos sobre, sus necesidades, enfermedades, necesidades artesanales, sobre su capital de trabajo, etc. pero no se ha hecho estudios socioeconómicos culturales.</p> <p>Entrevistador: ¿Cómo cuáles?</p> <p>Juan: Hemos hecho sobre mujeres artesanas, y ahí hemos hechos estudios de mercado. Tenemos información el año pasado para el caso de Olmos.</p> <p>3. Entrevistador: Conoce modelos de negocios en proyectos maderables, no maderables, agroforestería y ecoturismo, orientados a comunidades nativas y/o campesinas? Explique, destacando las dinámicas sociales diferentes que tienen las poblaciones indígenas o campesinas.</p> <p>Juan: Pro compite de Laquipampa, es un plan de negocio de ecoturismo, que consiste en alquiler de bicicletas para los turistas y así hacerlo dinámico el recorrido de este circuito turístico que existe en esta zona.</p> <p>Entrevistador:¿Qué otros planes?</p> <p>Juan: Otros planes de negocio son la producción de algarrobina, la miel. Estos planes de negocio ya están trastocado pero si se debería repotenciar proyectos ecoturísticos.</p> <p>El proyecto RED para el caso de pomac, AIDER ha tenido la iniciativa de apoyar en este proceso como un Plan maestro que es el turismo para cobrar el ingreso al área que por lo general son estudiantes y sus ingresos a superado logrando obtener el ingreso para el pago para los trabajadores de la reserva de POMAC; ha superado las expectativas.</p> <p>La administración de estos proyectos ejecutados lo realizan los mismos pobladores organizados.</p> <p>4. Entrevistador: Existe algún proyecto en los modelos de negocio indicados, que revalore o rescate los conocimientos ancestrales de las poblaciones indígenas, en el manejo de su biodiversidad y sus bosques. Conociendo la lógica colectiva en las prácticas comunales, que elementos debe tener un proyecto orientado a potenciar la asistencia técnica en lógicas empresariales y de mercado.</p> <p>Juan: En realidad tratamos de que los proyectos a ejecutar recoja un cierto conocimiento ancestral, tal es el caso del proyecto RED, donde tratamos que replicar construcciones de viviendas de la zona con adobe, barro, caña, dándole un estilo ancestral. Y asi tratamos de mantener lo natural del campo para poder darle por su lado a los dueños de estos lugares, que si bien es cierto ya se están alienando en su vestimenta y viviendas (construcción con material noble) tratamos de que aun lo mantengan en estos lugares para un tema de exposición.</p>			

Información General

Información General

Región: Piura		Provincia: Piura	
Fecha de entrevista: 09/02/2015		Lugar: Oficina de Gerencia de recursos Naturales y Medio Ambiente	
Hora de inicio: 10:00 am.		Hora de término: 11:50 am.	
Nombre del Entrevista	Ocupación	Cargo	Sexo
Vicente Merino	Ing. Forestal	Sub. Gerente	M
Contenidos:			
<p>1. Entrevistador: ¿Dentro de todas las acciones por parte de su despacho, participan las comunidades nativas y/o campesinas? ¿Cuál es el grado de participación? ¿Quiénes participan más hombres o mujeres? ¿Han existido cambios positivos por parte de las CC.NN y/o CC.CC)?</p> <p>Vicente: Una línea de trabajo que tenemos a comunidades campesinas de Piura es asesoramiento de institucionalidad referente a sus derechos y conservación de sus recursos naturales</p> <p>Entrevistador: Cual es el nivel de participación de las comunidades, participan, no participan, o aun hay tabúes que todavía tenemos que romper?</p> <p>Vicente: Mucho depende de lo que se le ofrece a las comunidades, muchas veces se les ofrece cosas que nos les interesa y por consiguiente no quieren participar, por ejemplo muchas veces una comunidad tiene una dinámica de trabajo para determinado negocio y la otra comunidad observa que le va bien entonces ya toman el interés.</p> <p>Entrevistador: En tema de quien participa más los hombre o las mujeres</p> <p>Huberto: Creo que es una tradición que los dos participen en las comunidades campesinas, pero también participan ya por que en sus estatutos se han incorporado la participación de la mujer, entonces ya hay mujeres que han desarrollado cargos de presidencia.</p> <p>Entrevistador: ¿Han existido cambios positivos en las comunidades campesinas?</p> <p>Vicente: El problema está que el estado no ha realizado proyectos con las comunidades campesinas, en los últimos años que sepamos no hay proyectos concretos con ellos, hablan mucho de ellos pero aun no se han terminado proyectos y nunca se han concertado con ellos para realizar proyectos.No hay mucho respeto con los intereses de ellos, esperemos que con este gobierno regional y mi despacho estará pendiente de los intereses de ellos.</p> <p>2. Entrevistador: ¿Su área cuenta con información socioeconómica y cultural de las CC.NN y/o CC.CC)? ¿Qué información manejan de ellos? ¿En qué año levantaron esta información?</p> <p>Vicente: Si tenemos información desde hace 10 años,</p> <p>Entrevistador: ¿Que tipo de información?</p> <p>Vicente: Sobre su territorio, su población, sus procesos electorales, sus fiestas tradicionales. El ultimo ha sido en el año pasado</p> <p>3. Entrevistador: Conoce modelos de negocios en proyectos maderables, no maderables, agroforestería y ecoturismo, orientados a comunidades nativas y/o campesinas? Explique, destacando las dinámicas sociales diferentes que tienen las poblaciones indígenas o campesinas.</p> <p>Entrevistador: Si hay sobre turismo rural COMUNITARIO, saben ellos que tienen que ver con comunidades campesinas pero no hay una unión del estado con las comunidades por lo tanto estos proyectos se caen no terminan su ciclo y son sostenibles. Por lo tanto hay que realizar constante monitoreo para que el proyecto sea exitoso.</p> <p>4. Entrevistador: Existe algún proyecto en los modelos de negocio indicados, que revalore o rescate los conocimientos ancestrales de las poblaciones indígenas, en el manejo de su biodiversidad y sus bosques. Conociendo la lógica colectiva en las prácticas comunales, que elementos debe tener un proyecto orientado a potenciar la asistencia técnica en lógicas empresariales y de mercado.</p> <p>Vicente: En realidad no he visto que proyectos que se han realizado tomen en cuenta estos saberes ancestrales como les repito no hay una coordinación sobre las necesidades de las comunidades, no toman en cuenta sus propuestas de desarrollo sostenible, pues menos van a tomar en cuenta sus conocimientos ancestrales.</p>			

Información General

Región: Piura		Provincia: Piura	
Fecha de entrevista: 13/02/2015		Lugar: Oficina de la Administración Técnico Forestal y Fauna Silvestre de Piura	
Hora de inicio: 11:00 am.		Hora de término: 12:50 am.	
Nombre del Entrevista	Ocupación	Cargo	Sexo
Francisco Semaque Espinoza	Presidente CECOBOSQUE	Presidente	M
Contenidos:			
<p>1. Entrevistador ¿Dentro de todas las acciones por parte de su despacho, participan las comunidades nativas y/o campesinas? ¿Cuál es el grado de participación? ¿Quiénes participan más hombres o mujeres? ¿Han existido cambios positivos por parte de las CC.NN y/o CC.CC)?</p> <p>Francisco: Si, participan las comunidades campesinas de Santo Domingo de Olmos, que es una comunidad que tiene más de 50 mil hectáreas y una de las funciones de nosotros es dar autorizaciones forestales con fines de aprovechamiento forestal, y en lo que va de este año hemos dado 45 autorizaciones</p> <p>Entrevistador: Están organizados como comité, organización?</p> <p>Francisco: Existe un presidente con su junta directiva organizada, pero aparte de eso, existen los posesionarios que son personas que solicitan las autorizaciones y se ve el volumen de áreas que se van a depredar y nosotros solicitamos un plan de manejo forestal. También existen en Motupe, Salas, Ferreñafe, dos o tres asociaciones por distrito pero la mayor cantidad están en Olmos.</p> <p>Entrevistador: Cuál es el grado de participación de ellos</p> <p>Francisco: Claro es alto su grado de participación, e inclusive tenemos pendiente abrir una oficina central en Olmos, que va hacer el contacto directo con los usuarios y todas las comunidades.</p> <p>Entrevistador: Dentro de esos usuarios quienes participan mas los hombre, mujeres?</p> <p>Francisco: Tanto hombre y mujeres participan ya que en la concesión unos de los requisitos es que los que solicitan sean propietarios de las tierras, entonces tanto hombre como mujeres tiene título de posesión</p> <p>Entrevistador: Han existido cambios positivos por parte de los comuneros?</p> <p>Francisco: Bueno yo veo que de acuerdo a nuestra intervención y con la ayuda de otras entidades controlamos la tala indiscriminada de los árboles y ellos también apoyan y veo que están muy preocupados por eso, y más aún que hay una multa.</p>			
<p>2. Entrevistador: ¿Su área cuenta con información socioeconómica y cultural de las CC.NN y/o CC.CC)? ¿Qué información manejan de ellos? ¿En qué año levantaron esta información?</p> <p>Francisco: Solo manejamos información de las asociaciones y comité de las comunidades campesinas que se encuentra dentro de nuestra área de conservación, es por ello que mas tenemos de Olmos, Motupe Salas y Ferreñafe, sin embargo son los mismos comuneros que manejan información sobre población, llevando un control de cuantas familias existen en sus jurisdicción y ellos nos proporciona esa información.</p>			
<p>3. Entrevistador: Conoce modelos de negocios en proyectos maderables, no maderables, agroforestería y ecoturismo, orientados a comunidades nativas y/o campesinas? Explique, destacando las dinámicas sociales diferentes que tienen las poblaciones indígenas o campesinas.</p> <p>Entrevistado: Tenemos conocimiento que AIDER y otras ONG's y centros de cooperación aplican proyectos sobre el tema, nosotros somos invitados en la propuesta pero de ahí nosotros no manejamos proyectos de esa envergadura, pero si estamos pendientes de lo que se realiza en las zonas de conservación.</p>			
<p>4. Entrevistador: Existe algún proyecto en los modelos de negocio indicados, que revalore o rescate los conocimientos ancestrales de las poblaciones indígenas, en el manejo de su biodiversidad y sus bosques. Conociendo la lógica colectiva en las prácticas comunales, que elementos debe tener un proyecto orientado a potenciar la asistencia técnica en lógicas empresariales y de mercado.</p> <p>Entrevistado: Muy poco se ha rescatado estos conocimientos ancestrales tenemos el caso del almacenamiento del algarrobo, que antiguamente lo guardaban en unas viviendas hechas de quincha y barro el cual lo llenaban de algarroba y posteriormente lo taponeaban bien sin dejar escapar aire, podía pasar hasta un año guardado y cuando lo habrían se mantenía el algarroba fresco. Esta técnica la utilizaban cuando ya pronosticaban escases de algarroba. Pero bueno muy pocos lo practican.</p>			



PERÚ

Ministerio del Ambiente



ASISTENCIA AL TALLER PARTICIPATIVO "ACTORES INVOLUCRADOS PARA LA GESTION DEL PROGRAMA DE CONSERVACION DE BOSQUES EN LA REGION PIURA"

PÚBLICO OBJETIVO : Actores Región Piura HORA DE INICIO: 7:30 HORA DE TÉRMINO: 4:30

Datos Generales

Región: Piura Distrito: Piura Provincia: Piura

Fecha: 11/07/2015

Nombre del facilitador: Jora Sanchez Niquel

Coordinador: Lic. Giustino Negrete Montop

N°	Nombres y Apellidos	Sexo		Organización o Institución	Cargo	CORREO ELECTRÓNICO	DNI	Firma o Huella Digital
		H	M					
1	Francisco Demagogue Espinoza	X		Cecobosque	Propietario	semagkm41@gmail.com		[Firma]
2	Karin Chimim celi		X	Cecobosque	Equipo Técnico	Kathel_22@hotmail.com		[Firma]
3	Manuel E. Llanos Aguilar	X		AIDER	Especialista Forestal	mllanos@sider.com.pe		[Firma]
4	Dennis Chavez Vidal		X	Cecobosque	Director de Economía	dennis_eticasuyo@hotmail.com		[Firma]
5	Manuel Ramirez Prieto	X		Cecobosque	Direct. Linderación			[Firma]
6	Baudilio Valladares Catpo	X		CIPCA	Aseor	yachaycuna@hotmail.com		[Firma]
7	Espin Mortimer Coneso	X		CECO BOSQUE	VICE PRESIDENTE			[Firma]
8	Amanda Sublim More		X	C.C.B.S.	Representante	0367075		[Firma]
9	Florencia Vasquez		X	C.C.B.S.	SECRETARIA C.	03635690		[Firma]

[Firma] Representante PNCB CENTRAL

[Firma] Coordinador Proceso Participativo



PERÚ

Ministerio del Ambiente



ASISTENCIA AL TALLER PARTICIPATIVO "ACTORES INVOLUCRADOS PARA LA GESTIÓN DEL PROGRAMA DE CONSERVACIÓN DE BOSQUES EN LA REGIÓN PIURA"

PÚBLICO OBJETIVO : Actores Región Piura HORA DE INICIO: 8:30 HORA DE TÉRMINO: 4:50

Datos Generales

Region: Piura Distrito: Piura Provincia: Piura
Fecha: 11/02/2015
Nombre del facilitador: Jose Manuel Sanchez Niquen
Coordinador: dr. Guillermo Negrete Montop

Table with columns: N°, Nombres y Apellidos, Sexo (H/M), Organización o Institución, Cargo, CORREO ELECTRÓNICO, DNI, Firma o Huella Digital. Rows 10-18 listing participants like Jose Landano Aponte, Julian Saavedra Lozada, Zoila Merino Zapata, etc.

Representante PNCB CENTRAL

Handwritten signature

Coordinador Proceso Participativo



ASISTENCIA AL TALLER PARTICIPATIVO "ACTORES INVOLUCRADOS PARA LA GESTION DEL PROGRAMA DE CONSERVACION DE BOSQUES EN LA REGION PIURA"

PÚBLICO OBJETIVO : Actores Región Piura HORA DE INICIO: 8:30 HORA DE TÉRMINO: 9:50

Datos Generales
Región: PIURA Distrito: Piura Provincia: Piura

Fecha: 11/02/2015
Nombre del facilitador: Coordinador: Lic. Gioliana Negrete de Montor

N°	Nombres y Apellidos	Sexo		Organización o Institución	Cargo	CORREO ELECTRÓNICO	DNI	Firma o Huella Digital
		H	M					
19	Luis Gomez Abravante	X		Haifer	Coordinador de Proj.			
20	Juan Otavo Meza	X		XIDER - P.	Coordinador			
21	Ing. Frankio Uray Heron	X		Gestión Ambiental	Gerente - GORZ	Franklin1428@proton.com		
22	Wiliam Diaz Aguirre	X		Alcalde H.D. Hircandica	Alcalde			
23								

Representante PNCB CENTRAL

Coordinador Proceso Participativo



Ministerio
del Ambiente

Viceministerio
de Desarrollo Estratégico
de los Recursos Naturales

Programa Nacional de Conservación
de Bosques para la Mitigación del Cambio
Climático

INFORME 07

TALLER PARTICIPATIVO:

“ORGANIZACIONES INDIGENAS INVOLUCRADAS PARA LA GESTIÓN DEL
PROYECTO JICA”

PROVINCIA DE BAGUA, REGIÓN AMAZONAS, 13 FEBRERO DEL 2015



Agencia de Cooperación Internacional del Japón (JICA)





BOSQUES
en tus manos

INDICE

II.	ASPECTOS GENERALES	1
2.1.	Ubicación del Departamento de Amazonas.....	1
2.2	Identificación de los Actores Sociales y Proceso de Convocatoria	1
a.	Descripción del proceso de convocatoria	1
b.	Participantes.....	1
c.	Nivel de participación	1
III.	RESULTADO DE LAS SESIONES	2
a.	SESION N° 1: Identificación de actores claves en el ámbito regional relacionados con los fines forestales	2
b.	SESIÓN N° 2: Tipo de actores, identificación de roles y funciones y relaciones predominantes ..	2
c.	SESIÓN N° 3: Análisis de los actores sociales y niveles de poder	3
d.	SESIÓN N° 4: Organización.....	4
e.	SESIÓN N° 5: Seguridad territorial	4
f.	SESIÓN N° 6: Medio ambiente y recursos naturales	4
g.	SESIÓN N° 7: Aspectos culturales.....	5
h.	SESIÓN N° 8: Actividades económicas	5
IV.	MATRIZ RESUMEN DE INFORMACIÓN DESARROLLADA EN LAS 8 SESIONES DEL TALLER PARTICIPATIVO	5
V.	ANÁLISIS Y CONTEXTUALIZACIÓN DE LAS ENTREVISTAS	6
VI.	CONCLUSIONES.....	9
VII.	RECOMENDACIONES.....	9
IX.	ANEXOS	10
9.1	PANEL FOTOGRÁFICO DEL TALLER	10
	10
	10
	11
	11
9.2.	FOTOS ENTREVISTAS.....	12
	12
	12
9.3	DESGRABADOS DE LAS ENTREVISTAS.....	12

I. INTRODUCCION

El presente documento contiene los resultados de desarrollo del taller de diagnóstico participativo, en el mapeo de actores de la región, la matriz de Organizaciones Indígenas involucrados en el PIP y la recolección de opiniones y acuerdos de los involucrados en los proyectos de inversión que conformarían la intervención el programa de inversión en la región Amazonas, respecto a sus intereses de articulación con éste y sus compromisos con la implementación.

Toda la información resultante del proceso participativo implementado en cada distrito focalizado va a servir como insumo para la elaboración del estudio de factibilidad referido a validar la matriz de involucrados y completar y reforzar el diagnóstico de la situación actual.

Los Lineamientos Técnicos para el desarrollo del taller de diagnóstico participativo se constituyen como una herramienta fundamental de soporte técnico y metodológico dirigido a los facilitadores sociales.

Metodológicamente, los lineamientos se han elaborado haciendo una revisión bibliográfica y finalmente ha sido validado por el equipo de especialistas sociales responsables de la facilitación del taller en cada región.

II. ASPECTOS GENERALES

2.1. Ubicación del Departamento de Amazonas

Amazonas es un departamento del Perú ubicado en la parte norte del país. Limita con los departamentos de Cajamarca al oeste, con La Libertad y San Martín al sur, con Loreto al este y al norte con la república de Ecuador.

El departamento de Amazonas se divide en 7 departamentos: Chachapoyas, Bagua, Bongará, Condorcanqui, Luya, Rodríguez de Mendoza y Utcubamba que comprende un total de 83 distritos, teniendo como sede del gobierno regional en la ciudad de Chachapoyas.

2.2 Identificación de los Actores Sociales y Proceso de Convocatoria

a. Descripción del proceso de convocatoria

La identificación de los actores sociales involucrados en la gestión del programa de conservación de bosques en los departamentos de Amazonas, Lambayeque, Loreto, Piura, San Martín, Tumbes y Ucayali, inicialmente se trabajó para cada región priorizada en gabinete, para posteriormente ratificar en el taller participativo con las federaciones u organizaciones mapeadas previamente y que fueron las convocadas a participar en el taller.

Esta lista de las organizaciones/federaciones para su invitación al taller de diagnóstico participativo y para la aplicación de entrevistas también a Instituciones públicas y ONG.

La convocatoria en la provincia de Bagua se realizó los días 09, 10 y 11 de Febrero, teniendo que desplazarse a las oficinas de cada uno de las instituciones Federaciones y Organizaciones el equipo social asignado a la región se desplazó a las organizaciones identificadas y priorizadas para llevar la invitación al taller participativo de manera personalizada.

b. Participantes

Para la región Amazonas los participantes del taller de actores involucrados en la gestión del PIP JICA es según el detalle:

- **Gobierno Regional de Amazonas – ARA** Autoridad Regional Ambiental de Amazonas
- **Sub Gerencia de la Unidad de Gestión Ambiental** – Bagua
- **ONG CAAAP** – Centro Amazónico de Antropología y Aplicación Práctica
- **ORPIAN-P** – Organización Regional de Pueblos indígenas de la Amazonía Norte del Perú.
- **FEMAAN** – Federación de Mujeres Awajun del Marañón
- **ODECAN** – Organización desarrollo de Comunidades del Awajun
- **CIAP** – Concejo Indígena de Amazonía Peruana.
- **OCCAAM** – Organización de Comunidades Awajun del Alto Marañón
- **ODEPAA** – Organización de Desarrollo de los Pueblos Aguarunas de Aramango.

c. Nivel de participación

La participación de los asistentes en el desarrollo del Taller participativo de actores involucrados en la gestión del PIP JICA en la región Amazona ha sido de manera horizontal: participaron activamente en el llenado de las matrices correspondientes a las sesiones 1, 2 y 3, respetaron los tiempos de

intervención proponiendo proyectos productivos de interés primordial en las organizaciones/federaciones.

Existieron discrepancias con respecto al desarrollo de los roles y funciones por parte de los representantes de las instituciones públicas y de las mismas federaciones/organizaciones entre otras, afectando la conservación de los bosques húmedos. El caso más relevante es la venta ilegal de grandes pies de madera de cedro y tornillo por parte de los jefes de comunidades y del estado, siendo beneficiados empresas privadas que cercan las áreas y APUS, siendo afectados los comuneros de la zona.

III. RESULTADO DE LAS SESIONES

a. SESION N° 1: Identificación de actores claves en el ámbito regional relacionados con los fines forestales

MATRIZ 1: LISTA Y NOMBRES DE ACTORES SOCIALES

TIPO DE ACTORES SOCIALES	NOMBRE DE LOS ACTORES
Instituciones públicas (regional, provincial o local) con incidencia en la localidad.	ARA AMAZONAS INRENA SERNANP MUNICIPALIDAD PROVINCIAL DE BAGUA
Instituciones Privadas con incidencia en temática forestal	
Organizaciones sociales de base	
Organizaciones religiosas	
Programas sociales	
Organizaciones/federaciones indígenas y/o campesinas	OCCAM FEMAAM CIAP ODEPAA ORPIAN-P ODECAA
ONGs	PROYECTO TAJYMAT CAAP SAIPE
Agentes de cooperación	

Para resumir la identificación de actores involucrados, tenemos que son:

Instituciones públicas:

ARA, INRENA, SERNANP, GOBIERNO LOCAL

Federaciones/Organizaciones:

OCCAM, FEMAAM, CIAP, ODEPAA, ORPIAN-P ODECAA

ONG'S:

PROYECTO TAJYMAT, CAAP, SAIPE.

b. SESIÓN N° 2: Tipo de actores, identificación de roles y funciones y relaciones predominantes

MATRIZ 2: TIPO DE ACTORES E IDENTIFICACIÓN DE ROLES Y FUNCIONES DE CADA UNO

	TIPO DE ACTORES	NOMBRE DE LOS ACTORES	IDENTIFICACIÓN DE FUNCIONES Y ROLES DE CADA ACTOR
PASO 2	Instituciones públicas (regional, provincial o local) con incidencia en la localidad.	ARA INRENA SERNANP MUNICIPALIDAD PROVINCIAL DE BAGUA	<ul style="list-style-type: none"> • Protección de la reserva comunal área protegida • Promover el desarrollo sostenible y conservación de bosques. • Defender el derecho ambiental.
	Instituciones Privadas con incidencia en temática forestal		
	Organizaciones sociales de base		
	Organizaciones Religiosas		
	Programas sociales		
	Organizaciones/federaciones indígenas	OCCAM FEMAAM CIAP ODEPAA ORPIAN-P ODECAA	<ul style="list-style-type: none"> • Defensa de recursos naturales y de fauna silvestre • Promover los derechos territoriales y colectivos del pueblo indígena y su conservación del mismo • Defensa de los territorios y conservación del medio ambiente
	ONGs	PROYECTO TAJYMAT CAAP SAIPE	<ul style="list-style-type: none"> • Promover la reforestación y cuidado del medio ambiente • Cultivo de siembra asociados










		• Cultivo de cacao y reforestación.
	Agentes de cooperación	

Matriz N° 3: TIPO DE ACTORES Y SU RELACION PREDOMINANTE

	TIPO DE ACTORES	NOMBRE DE LOS ACTORES	RELACIONES PREDOMINANTES
PASO 3	Instituciones públicas (regional, provincial o local) con incidencia en la localidad.	ARA INRENA SERNANP MUNICIPALIDAD PROVINCIAL DE BAGUA	EN CONTRA
	Instituciones Privadas con incidencia en temática forestal		
	Organizaciones sociales de base		
	Organizaciones Religiosas		
	Programas sociales		
	Organizaciones/ federaciones indígenas	OCCAM FEMAAM CIAP ODEPAA ORPIAN-P ODECAA	A FAVOR
	ONG	PROYECTO TAJYMAT CAAP SAIPE	INDIFERENTE
	Agentes de cooperación		

c. SESIÓN N° 3: Análisis de los actores sociales y niveles de poder

MATRIZ N° 4: ANALISIS DE ACTORES, RELACIONES DOMINANTES Y NIVELES DE PODER

FACTORES/ ACTORES	NOMBRE DE LOS ACTORES	PODER	CALIFICACIÓN	INTERES	CALIFICACIÓN	LEGITIMIDAD	CALIFICACIÓN	CARACTERÍSTICA
Instituciones públicas (regional, provincial o local) con incidencia en la localidad.	ARA INRENA SERNAM GBNO LOCAL	ALTO		MEDIO		ALTO		DOMINANTE Y FUERTE
Instituciones privadas con incidencia en la temática forestal								
Organizaciones sociales de base								
Organizaciones Religiosas								
Programas sociales								
Organizaciones/ federaciones Campesinas	OCCAM FEMAAM CIAP ODEPAA ORPIAN-P ODECAA	ALTO		ALTO		ALTO		DOMINANTE Y FUERTE
ONG	PROYECTO TAJYMAT CAAP SAIPE	MEDIO		MEDIO		MEDIO		INFLUYENTE PERO INACTIVO
Medios de								

Comunicación								
Agentes de Cooperación								

d. SESIÓN N° 4: Organización

PREGUNTAS	ORGANIZACIONES Y/FEDERACIONES
1. ¿Qué organizaciones existen en su región que resguarden los intereses del bosque?	Las organizaciones indígenas son directamente defensores del medio ambiente son: AIDSESP, CONAP organizaciones nacionales, ORPIAN –P, CONAAN, ODECOFROC, FECONARIN, OCCAN, CIAP, ODEPAA, ODECAA, FAT, son ellos los Wampis y Awajun los que resguardan el bosque.
2. ¿Participan en los trabajos todos los miembros de la junta directiva?	No todos participan, algunas organizaciones están unidas y otras desunidas y eso se debe a la falta de recursos económicos y la distancia en que viven los dirigentes, solo se deja a los presidentes y algunos directivos para asumir responsabilidades.
3. ¿Tiene conocimiento sobre la normativa forestal o ambiental?	Algunas organizaciones si la conocen pero solo los dirigentes, la comunidad en sí no la conoce, y los dirigentes no la aplican por falta de recursos económicos, otras organizaciones o federaciones no la conocen, y a la vez el gobierno está siendo cuestionado ya que no ha consultado a las comunidades para reglamentar la ley forestal.
4. ¿Han recibido capacitaciones sobre liderazgo, organización, resolución de conflictos?	Si han recibido capacitaciones por parte de ONG SAIPE, CAP, INSTITUTO NACIONAL DE DEFENSA LEGAL, INSTITUTO NACIONAL DE DERECHOS HUMANOS, pero solo son capacitadas algunas federaciones u organizaciones y no todos los dirigentes participan.
5. ¿Cuentan estas organizaciones con herramientas a nivel comunal o federativo?	No poseen herramientas de gestión comunal y federativa, por lo mismo que carecen de capacidad y orientación técnica, esto se debe al poco recurso económico que ellos poseen y a la escasa ayuda por parte de Instituciones Estatales y Privadas.
6. ¿Cuáles fuesen sus acuerdos y compromisos de solución?	Contratar a profesionales técnicos y elaborar proyectos que los fortalezca y poder obtener las herramientas de gestión, y hacer convenios con el estado y facilite el recurso humano y considere los equipos complementarios, y preparar a los jóvenes para el desarrollo del pueblo Awajun y comprometidos al acompañamiento y supervisión del campo para el éxito del trabajo.

e. SESIÓN N° 5: Seguridad territorial

PREGUNTAS	ORGANIZACIONES Y /FEDERACIONES
1. ¿Conocen los comuneros y comuneras los límites de su comunidad?	En cuanto a género son los comuneros los que si conocen los límites de su comunidad al 60% del punto donde se inicia hasta el final, en caso de las comuneras solo algunas las que conocen, pero también el desconocimiento se debe a la falta de voluntad y de no querer lo suyo.
2. ¿Existen problemas limítrofes entre comunidades o con otros titulares?	Si existen conflictos de superposición y de titulación, también conflictos de invasión de otras comunidades que llegan a invadir sin respetar los límites, problemas entre Awajunes y ecuatorianos, porque no tienen bien marcados sus hitos.
3. ¿Cómo solucionaron o solucionarían esos problemas?	Los problemas limítrofes de las comunidades se solucionarían con un ordenamiento territorial y se acabarían dichos problemas territoriales
4. ¿Cuáles fuesen sus acuerdos y compromisos de solución?	Que buscaran las instancias correspondientes para delimitar los territorios y Que irán a las instancias para obtener sus títulos de propiedad y respetar la propiedad.
5. ¿Están debidamente demarcados con hitos, trochas, carteles los límites de las comunidades?	Sí para algunas comunidades y sobre todo las más cercanas, pero para las más alejadas no cuentan con hitos, ni carteles, ni trochas donde determine los límites, y si la comunidad lo pide hay que pagar a los técnicos, topógrafos, por ello se debe tener presupuesto, pasan los años y todo sigue igual.

f. SESIÓN N° 6: Medio ambiente y recursos naturales

PREGUNTAS	ORGANIZACIONES Y/FEDERACIONES INDÍGENAS
1. ¿Existen problemas de extracción de recursos del bosque, caza de animales o pesca por parte de otros pobladores de fuera de la comunidad?	Si existen, los problemas de extracción de recursos del bosque se hace con consentimiento de los Apus, la tercera persona se lleva miles de pies de madera ya sea cedro, tornillo, etc, a cambio de gasolina que les dan a los jefes de comunidades, por 80 soles venden tremendos troncos de madera, es decir no hay control, ni la fiscalía hace nada, solo cuando uno se queja el control lo hacen 1 o 2 días y después todo sigue igual.
2. Existen problemas de invasión?	Si, existe problemas de invasión por parte de otros comuneros de otras comunidades que invaden lugares que no les pertenece, el Estado también invade mediante empresas grandes, el Concejo Awajun tenía 30 hectáreas destinadas para una universidad pero lamentablemente los mismo Awajunes han tomado posesión.
3. ¿Existe presencia de	Los representantes de las federaciones manifestaron que no existen cultivos ilícitos

cultivos ilícitos?	en esas zonas.
4. ¿Existen problemas de contaminación de ríos y suelo que pone en riesgo a la población?	Si, las descargas de los desagües se hacen sin ningún criterio técnico han dejado contaminado los ríos, pozos, etc, y empresas que dañan los suelos, contaminan los ríos y como consecuencia se están muriendo los animales como tigre, Majaz, venado, especialmente en la comunidad de Casha.
5. ¿Cómo solucionaron o solucionarían esos problemas?	Organizarse de tal manera que las empresas extraigan la madera permitida de acuerdo a sus guías, cuidar y conservar los recursos naturales de las comunidades, haciendo partícipes a todos del cuidado de la misma.
6. ¿Cuáles fuesen sus acuerdos y compromisos de solución?	Que primero se respeta la ley consulta a las Comunidades indígenas, que no solo las reuniones sean con 1, 2 o 3 personas sino con todo el pueblo y llegar acuerdos para el bien de las comunidades.

g. SESIÓN N° 7: Aspectos culturales

PREGUNTAS	ORGANIZACIONES INDIGENAS/FEDERACIONES
1. ¿Existen conflictos internos en las comunidades? ¿Qué conflictos?	Existen conflictos internos en las comunidades por la superposiciones de tierras de sus vecinos, también hay problemas sociales como la infidelidad pro parte de los comunero y comuneras.
2. ¿Existe el riesgo de pérdida de saberes y costumbres tradicionales? ¿A qué se debe?	Si existe el riesgo de pérdidas de saberes y costumbres tradicionales ya que cada vez hay perdida de saberes y costumbres y ello se debe a que el gobierno los ha aislado desde un principio y la cultura occidental ha ido empoderándose sobre la cultura Awajún, tanto de idioma, costumbre, vestimenta, y en la actualidad las madres, padres e hijos tienen vergüenza de sus costumbres por ello ahora se pide una educación bilingüe.
3. ¿Qué estrategias utilizaría?	Reeducar a los padres de familia para que trasmitan sus saberes y costumbres tradicionales a sus hijos y evitar que se pierda sus raíces ancestrales de los pueblos indígenas.
4. ¿Cuáles fuesen sus acuerdos y compromisos de solución?	Que los Gobiernos Regionales y las UGELES apliquen una política de Educación bilingüe con profesores bilingües de la zona y eso se dé en todas las comunidades y que los comuneros sepan hablar y escribir en castellano y en su lengua materna.

h. SESIÓN N° 8: Actividades económicas

PREGUNTAS	COMUNIDADES CAMPESINAS
¿Qué actividades productivas vienen desarrollando?	En esta comunidades las actividades que se vienen desarrollando es la producción del Cacao, plátano, café son las actividades más sobresalientes, otras secundarias son el maíz, los frejoles, yuca que son productos de pan llevar
¿Cuál es el rol de la mujer en el desarrollo de actividades productivas?	El rol de la mujer en el desarrollo de las actividades productivas están inmersas en la producción del cacao, café, plátano, etc. a la vez a la crianza de ganado vacuno, la mujer participa al lado de su pareja en diferentes actividades y además que son las encargadas de educar, criar, guiar a los hijos.
¿Cuál es la actividad productiva que les genera mayores beneficios económicos?	La actividad productiva que genera mayores beneficios en estas zonas es la producción del cacao como la principal actividad de los comuneros, siendo secundado por el café, el plátano, etc.
¿Han recibido capacitaciones sobre temas forestales, agroforestales, ecoturismo?	Las federaciones y las comunidades nativas han recibido poca o nada en temas de capacitaciones sobre contenidos forestales, agroforestales y ecoturismo, esto debilita el quehacer diario de las organizaciones, federación y las comunidades nativas
¿Existen problemas con el uso de los recursos naturales en las comunidades?	Si existen, problemas cuando extraen la madera sin permiso de la comunidad pero internamente algunos comuneros dan la autorización y eso hace que terceras personas invaden impuestos.
¿Cuáles fuesen sus acuerdos y compromisos de solución?	Es tender un puente de comunicación entre las comunidades nativas y el Estado para tratar los temas del derecho de la tala en las comunidades haciendo un pago justo, donde sea beneficiado la comunidad y no el Estado.

IV. MATRIZ RESUMEN DE INFORMACIÓN DESARROLLADA EN LAS 8 SESIONES DEL TALLER PARTICIPATIVO

1. RESUMEN DE LA INFORMACIÓN DE LAS MATRICES DESARROLLADAS EN LAS SESIONES

NOMBRE DEL ACTOR	Problemas Percibidos	Intereses en el Proyecto	Conflictos	Estrategias de intervención	Compromisos y responsabilidades
------------------	----------------------	--------------------------	------------	-----------------------------	---------------------------------

<p>Organizaciones /Federaciones Campesinas</p>	<ul style="list-style-type: none"> Las Federaciones no tienen una buena organización debido a sus escasos recursos económicos, sus integrantes viven lejos y priorizan su economía familiar, el poco interés del Estado y de las Instituciones Privadas para apoyar a dar solución a los diferentes problemas. La contaminación es un problema álgido en las comunidades y las ciudades como la descarga de los desagües, la basura son echadas a los ríos y los pobladores diariamente consumen sus aguas. En las comunidades nativas el tema de la alienación es muy fuerte por ello se van perdiendo sus costumbres y saberes, cada vez más los jóvenes de ahora no lo sienten como suyo esas costumbres tomando practicas diferentes a las maternas 	<ul style="list-style-type: none"> El interés de las federaciones y sus bases son muy altos en trabajar con JICA estos proyectos de conservación de bosques y los temas de negocios en maderables no maderables, a groforestería 	<ul style="list-style-type: none"> Se perciben conflictos entre las mismas federaciones u organizaciones, ya que solo unos trabajan y otros no. La tala se da por la autorización de los mismos APUS que a cambio de dinero o gasolina, permiten la tala ilegal. Otro problema son los conflictos limítrofes o de superposición con sus vecinos, esto se da por la no delimitación de sus territorios El Estado permite la entrada de grandes empresas mineras y petroleras a sus comunidades contaminando sus cultivos y sus ríos, de ello resulta la muerte de los animales del bosque como son el Majas, el venado y el tigre, entre otros. 	<ul style="list-style-type: none"> Promover la participación activa de los miembros de la junta directiva y hacer extensiva las invitaciones generando un ambiente de confianza. Capacitaciones constantes a dirigentes en temas de liderazgo, organización, resolución de conflictos entre otros temas. Que haya un ordenamiento territorial y tener bien marcados los límites de cada comunidad Que se dé una educación bilingüe en las comunidades y promover la educación cultural de los pueblos para la trasmisión de sus saberes tradicionales de padres a hijos. 	<ul style="list-style-type: none"> Buscar alianzas estratégicas con instituciones públicas y privadas y trabajar coordinadamente con todos los miembros de la junta directiva de las federaciones y de las comunidades siendo apoyados por técnicos para elaborar las herramientas de gestión de sus organizaciones. Hacer efecto multiplicador de las capacitaciones que se asisten a las federaciones y comunidades nativas. Que las escuelas de las comunidades nativas tengan una política de Educación bilingüe y que se aplique en todos los planteles de nivel primario de las comunidades.
---	--	---	---	--	---

V. ANÁLISIS Y CONTEXTUALIZACIÓN DE LAS ENTREVISTAS

ANÁLISIS DE LAS ENTREVISTAS REALIZADAS A LAS INSTIUCIONES PÚBLICAS, Y DIRIGENTES INDIGENAS.

PREGUNTAS	NOMBRE DEL ENTREVISTADO
<p>1. ¿Dentro de todas las acciones por parte de su despacho, participan las comunidades nativas y/o campesinas? ¿Cuál es el grado de participación? ¿Quiénes participan más hombres o mujeres? ¿Han existido cambios positivos por parte de las CC.NN y/o CC.CC)? Explique</p>	<ul style="list-style-type: none"> Entiéndase como participación de las comunidades campesinas en la extracción forestal y pero se han ido afianzando los temas de organización para el fortalecimiento de las mismas. Las comunidades campesinas participan por medio de las rondas campesinas asumiendo actividades de control, en las comunidades campesinas tiene gran participación las mujeres lo que no sucede en las mujeres nativas. En las comunidades campesinas se nota cambios pero en las nativas no
<p>2. ¿Su área cuenta con información socioeconómica y cultural de las CC.NN y/o CC.CC)? ¿Qué información manejan de ellos? ¿En qué año levantaron esta información?</p>	<ul style="list-style-type: none"> No cuentan con ninguna información socioeconómica acerca de las comunidades indígenas. Al no contar con información de primera mano de las comunidades no se puede implementar ningún proyecto, debido al desconocimiento y la no importancia de esta institución pública.
<p>3. ¿Conoce modelos de negocios en proyectos maderables, no maderables, agroforestería y ecoturismo, orientados a comunidades nativas y/o campesinas? Explique, destacando las dinámicas sociales diferentes que tienen las poblaciones indígenas o campesinas</p>	<ul style="list-style-type: none"> El desconocimiento de modelos de negocios es evidente ya que existe poco interés en trabajar con las comunidades indígenas.

<p>4. Existe algún proyecto en los modelos de negocio indicados, que revalore o rescate los conocimientos ancestrales de las poblaciones indígenas, en el manejo de su biodiversidad y sus bosques. Conociendo la lógica colectiva en las prácticas comunales, que elementos debe tener un proyecto orientado a potenciar la asistencia técnica en lógicas empresariales y de mercado.</p>	<ul style="list-style-type: none"> • Para implementar algún proyecto se debe de conocer sus costumbres como la base de todo tipo de acciones a realizar, conociendo su cosmovisión de las comunidades indígenas se puede emplear estrategias para el buen desarrollo de los proyectos y asegurar la sostenibilidad del mismo.
--	--

PREGUNTAS	NOMBRE DEL ENTREVISTADO
	Ing. Gaby Sánchez Piña, Municipalidad Provincial de Bagua, de la unidad de Gestión Ambiental
<p>1. ¿Dentro de todas las acciones por parte de su despacho, participan las comunidades nativas y/o campesinas? ¿Cuál es el grado de participación? ¿Quiénes participan más hombres o mujeres? ¿Han existido cambios positivos por parte de las CC.NN y/o CC.CC)? Explique</p>	<ul style="list-style-type: none"> • La municipalidad de Bagua por el momento no está trabajando con las comunidades indígenas ya que su principal trabajo es arreglar el ornato de la ciudad
<p>2. ¿Su área cuenta con información socioeconómica y cultural de las CC.NN y/o CC.CC)? ¿Qué información manejan de ellos? ¿En qué año levantaron esta información?</p>	<ul style="list-style-type: none"> • No cuenta con información socioeconómica y cultural de las comunidades nativas, su área por el momento no está trabajando con comunidades indígenas de la provincia de Bagua.
<p>3. ¿Conoce modelos de negocios en proyectos maderables, no maderables, agroforestería y ecoturismo, orientados a comunidades nativas y/o campesinas? Explique, destacando las dinámicas sociales diferentes que tienen las poblaciones indígenas o campesinas</p>	<ul style="list-style-type: none"> • Se desconocen planes de negocios en proyectos maderables, no maderables, etc., esto es debido a que no se trabaja con las comunidades indígenas de la zona.
<p>4. Existe algún proyecto en los modelos de negocio indicados, que revalore o rescate los conocimientos ancestrales de las poblaciones indígenas, en el manejo de su biodiversidad y sus bosques. Conociendo la lógica colectiva en las prácticas comunales, que elementos debe tener un proyecto orientado a potenciar la asistencia técnica en lógicas empresariales y de mercado.</p>	<ul style="list-style-type: none"> • La importancia y la sostenibilidad de todo proyecto viene por la comunicación del mismo con las comunidades indígenas que son las beneficiarias directas y respetando su idiosincrasia de sus pueblos.

PREGUNTAS	NOMBRE DEL ENTREVISTADO
	Físico - Estadístico Gerson Danducho, coordinador de la ONG's Centro Amazónico de Antropología y Aplicación Práctica – CAAP
<p>1. ¿Dentro de todas las acciones por parte de su despacho, participan las comunidades nativas y/o campesinas? ¿Cuál es el grado de participación? ¿Quiénes participan más hombres o mujeres? ¿Han existido cambios positivos por parte de las CC.NN y/o CC.CC)? Explique</p>	<ul style="list-style-type: none"> • La formación de las comunidades nativas en temas de sus derechos de los pueblos indígenas los revalora como seres humanos y los hace partícipes de su desarrollo como pueblos indígenas asumiendo una autonomía frente a otras posiciones ya sean por parte del Estado o de empresas privadas. • La mayor parte de la población que participa en su mayoría son varones, las mujeres se dedican más al que hacer del hogar.
<p>2. ¿Su área cuenta con información socioeconómica y cultural de las CC.NN y/o CC.CC)? ¿Qué información manejan de ellos? ¿En qué año levantaron esta información?</p>	<ul style="list-style-type: none"> • La información que poseen de las comunidades nativas lo vienen actualizando desde hace 40 años pero la información con respecto a educación, salud, nutrición, economía, etc., la tienen en Lima, • La poca autoridad del sector público y de las comunidades ha venido que empresas madereras desarrollen la tala ilegal.
<p>3. ¿Conoce modelos de negocios en proyectos maderables, no maderables, agro forestaría y ecoturismo, orientados a comunidades nativas y/o campesinas? Explique, destacando las dinámicas sociales diferentes que tienen las poblaciones indígenas o campesinas</p>	<ul style="list-style-type: none"> • Existe un desconocimiento de modelos de negocios en proyectos maderables
<p>4. Existe algún proyecto en los modelos de negocio indicados, que revalore o rescate los conocimientos ancestrales de las poblaciones indígenas, en el manejo de su biodiversidad y sus bosques. Conociendo la lógica colectiva en las prácticas comunales, que elementos debe tener un proyecto orientado a potenciar la asistencia técnica en lógicas empresariales y de mercado.</p>	<ul style="list-style-type: none"> • Los jóvenes son el soporte técnico y moral de las comunidades indígenas y se tiene que trabajar uniendo juventud y experiencia en los diversos temas que le atañen a la comunidad para lograr su desarrollo sostenible

PREGUNTAS	NOMBRE DEL ENTREVISTADO
	Señora Luciana Dakenkai, presidenta de OCCAAM
1. ¿Existe conservación de áreas naturales protegidas, bosques vírgenes, arrecifes de coral, manglares, planicies de marea, hábitat natural de especies de animales y vegetales valioso en las comunidades? Menciónelos	• Hay numerosas áreas naturales protegidas por las comunidades y especies de animales en extinción y valiosos vegetales medicinales, esto es debido a la conservación de sus bosques por medio de las comunidades ya que son los protectores de ellas.
2. ¿Se evidencian patrimonios y/o ruinas de carácter arqueológico, histórico, cultural o religioso en las comunidades? Menciónelos	• Si existen patrimonios como son Pakei, Chipe, Wonicos, Centro Waip existe en sector de Tuyancubas que se llama alto Tutus, Bajo Tuntus..
3. ¿Existen atractivos turísticos en su zona?	• No existen atractivos turísticos en estas zonas
4. ¿Existen zonas con riesgo de deslizamiento o derrumbes en su zona? Menciónelos	• La escasa vegetación en la zona y la no existencia de árboles hace que la tierra no sea compacta y exista deslizamientos y derrumbes en las zonas o comunidades indígenas
5. ¿Se han identificado actividades de contaminación en las comunidades o cerca de ellas?	• Los ríos están muy contaminados debido a que se carece una educación sanitarias en las comunidades y entre otras personas como colonos de esta manera ahuyenta a las especies que viven en las aguas de los ríos y poco o nada hacen las autoridades para solucionar estos problemas
6. ¿Durante los últimos 5 años ha existido alguna enfermedad que ha afectado a la mayoría de la población (epidemias)?	• Si han existido malaria, fiebre amarilla, y se mermo estas enfermedades debido a la oportuna intervención del Estado por medio de los puestos de salud de las zonas y campañas médicas.
7. ¿En los cultivos predominantes, ha existido alguna plaga de insectos que los ha perjudicado? ¿Cómo lo han combatido? ¿Han utilizado fertilización, pesticida o plaguicida de origen químico?	• Los indígenas combaten las plagas de manera natural, por ello no tienen muchas enfermedades como el cáncer, muchas de esas plagas vienen por el cambio climático.
8. ¿En las comunidades o cerca de ellas, tienen conocimiento de actividades de deforestación (Tala) de bosques?	• La tala ilegal de árboles es un problema serio en las comunidades nativas la existencia de la deforestación de los campos sucede por desidia del Estado o de las empresas extractoras de madera con complicidad de los jefes comunales.
9. ¿Existen instituciones o entidades públicas que velan por la conservación de bosques?	• No existen o desconocen instituciones o entidades públicas que velen por la conservación de los bosques
10. ¿Se reúnen para tratar estos temas? ¿Cada que tiempo? ¿Con quiénes? ¿Participa toda la población?	• Existe una buena comunicación entre las federaciones y las comunidades para tratar temas de mutuo interés, esto nos señala una fuerte organización entre ellos.
11. ¿Existen conflictos en las comunidades? ¿De qué tipo? ¿Con quiénes? ¿Solucionan estos problemas? ¿Existen conflictos madereros y de índole territorial?	• Los problemas que existen es más con empresas privadas que con el Estado mismo, debido a la escasa comunicación que estas empresas hacen en el aprovechamiento de las comunidades, las autoridades comunales tratan de resolver los problemas de una manera más pacífica entendiendo que cada comunidad puede ser un pueblo indígena diferente
12. ¿Actualmente existe alguna institución pública o privada que trabaje en sus comunidades el tema forestal? ¿Qué proyecto ejecuta? ¿Desde cuándo trabaja en las comunidades? ¿se evidencian resultados?	• La escasa capacitación de las instituciones a los dirigentes de las federaciones y de las comunidades indígenas hace que no halla mucho interés en los temas forestales viéndolos desde un punto de vista organizacional, limitando la ejecución de proyectos.

PREGUNTAS	NOMBRE DEL ENTREVISTADO
	Señor Francisco Shajiak, Presidente de ORPIAN-P
1. ¿Existe conservación de áreas naturales protegidas, bosques vírgenes, arrecifes de coral, manglares, planicies de marea, hábitat natural de especies de animales y vegetales valioso en las comunidades? Menciónelos	• Los colonos favorecen la economía local, pero también merman ciertas actividades de las zonas como la caza debido a que ellos tienen otra manera de mirar las cosas, entendiéndose como la cosmovisión nativa con otra que sería la campesina y esto hace que se ahuyenten los animales y estén en peligro de extinción
2. ¿Se evidencian patrimonios y/o ruinas de carácter arqueológico, histórico, cultural o religioso en las comunidades? Menciónelos	• Los patrimonios son los bosques y su identidad como pueblos, que conlleva a ellos a querer sus patrimonios y sus bosques
3. ¿Existen atractivos turísticos en su zona?	• Existen lugares especiales como cataratas, pongos, pero falta inversión para generar espacios turísticos.
4. ¿Existen zonas con riesgo de deslizamiento o derrumbes en su zona? Menciónelos	• Sí hay ciertos lugares donde hay derrumbes y ello se debe por las fuertes lluvias en especial en los meses de marzo y abril.
5. ¿Se han identificado actividades de contaminación en las comunidades o cerca de ellas?	• Actualmente se está viviendo tiempos de contaminación y se debe por la gente de afuera los foráneos que enseñaron cosas malas, los desechos votándolos a los ríos las pilas, latas de atún, gaseosas, etc., votándolas a las siembras.
6. ¿Durante los últimos 5 años ha existido alguna enfermedad que ha afectado a la mayoría de la población (epidemias)?	• Durante los últimos 5 años la enfermedad que se escucha es el VIH sida y no sabemos cuántos están contagiados y sin tratamiento, y el ministerio de salud no nos alcanza la cifra

	total de contagiados y no hay charlas de prevención
7. ¿En los cultivos predominantes, ha existido alguna plaga de insectos que los ha perjudicado? ¿Cómo lo han combatido? ¿Han utilizado fertilización, pesticida o plaguicida de origen químico?	<ul style="list-style-type: none"> • Existe plagas que ataca platanitos, cacao, pero no es problema grande y se han curado con en su totalidad pero con cosas naturales y no se utilizan químicos.
8. ¿En las comunidades o cerca de ellas, tienen conocimiento de actividades de deforestación (Tala) de bosques?	<ul style="list-style-type: none"> • Si existe tala pero se está defendiendo en un 90%
9. ¿Existen instituciones o entidades públicas que velan por la conservación de bosques?	<ul style="list-style-type: none"> • Escucho que el Ministerio de Ambiente, creo que están trabajando por vía Gonzalo, por Rio Santiago, por adewi, por kinkis, no se conoce más.
10. ¿Se reúnen para tratar estos temas? ¿Cada que tiempo? ¿Con quiénes? ¿Participa toda la población?	<ul style="list-style-type: none"> • Se reúnen tres veces al año, se ha llevado a cabo reunión en Condorcanqui dos veces, Chachapoyas, Pichamak, Alto Pacus, estamos discutiendo mejorar que no hay violencias y nuestra propuesta es diálogo, violencia no. • Participa toda la población, dirigentes y los lideres fundadores que tienen principios conocedor de educación intercultural bilingüe
11. ¿Existen conflictos en las comunidades? ¿De qué tipo? ¿Con quiénes? ¿Solucionan estos problemas? ¿Existen conflictos madereros y de índole territorial?	<ul style="list-style-type: none"> • Sí por demarcación, por titular eso indigna porque sin preguntar se pasan de territorio ajeno y allí empiezan los conflictos, los colonos gente de Cajamarca, de Piura se asentaron en una tierra libre colinda y con los indígenas tuvieron problemas en el mes de enero se ha solucionado problemas de 12 o 14 años y solo duro unas cuantas horas para solucionarlos y con acuerdos de donde colindar se levanta acta y todo se soluciona.
12. ¿Actualmente existe alguna institución pública o privada que trabaje en sus comunidades el tema forestal? ¿Qué proyecto ejecuta? ¿Desde cuándo trabaja en las comunidades? ¿se evidencian resultados?	<ul style="list-style-type: none"> • No se ejecuta ningún proyecto.

VI. CONCLUSIONES

- El taller de Diagnostico Participativo nos ha permitido identificar la problemática, conflictos, soluciones, propuestas y compromisos por parte de los asistentes.
- Los representantes de las organizaciones/federaciones comentaron no tener una buena relación con las instituciones públicas ARA, SERNA, INRENA Y LA MUNICIPALIDAD PROVINCIAL DE BAGUA, los trabajos por parte de estas instituciones son muy ineficientes para temas de temática forestal.
- Solo determinan que son las federaciones/organizaciones son más positivas; aduciendo que ellos si realizan trabajos con las comunidades para la conservación de bosques sino ya no existiera nada.
- El resultado de la sesión N° 4, de las acciones dominantes y grupos de poder, tenemos que los participantes caracterizaron a las instituciones públicas y como Dominantes y fuertes; ya que este grupo por pertenecer al estado, tienen autoridad y fuerza, de igual manera las organizaciones/federaciones son dominantes y fuertes porque tienen gran influencia a nivel comunal, regional y nacional, en tanto las ONG'S en sus funciones son influyentes pero inactivos porque no hay resultados de sostenibilidad en sus proyectos.
- Solo algunas federaciones son beneficiadas con capacitaciones en liderazgo, organización y resolución de conflictos.
- Solo algunas comunidades tienen bien marcados sus límites, mientras las más alejadas no saben claramente cuáles son sus espacios territoriales.
- Son los mismos APUS, los que permiten que terceras personas se lleven la madera, nadie lo hace sin consentimiento.
- Comuneros de otras comunidades invaden espacios que no les corresponden.
- Existe contaminación por la descarga de desagües y las grandes empresas y ello termina en los ríos y los más afectados son los comuneros.
- El rol de las mujeres es imprescindible ya que ella se ocupa de múltiples actividades como producción de cacao, café, etc, crianza de animales (ganado vacuno) y es la responsable de la educación de sus hijos.

VII. RECOMENDACIONES

- Realizar recogimiento de información socioeconómico cultural para poder tener información de las comunidades beneficiarias de los planes de negocios futuros.

- Establecer espacios de concertación entre las autoridades regionales y representantes de las organizaciones indígenas para realizar un trabajo con miras al cuidado de los bosques.
- Falta de apoyo de los gobiernos a las federaciones para una buena fusión de conservación de bosques siendo las federaciones las únicas que resguardan los bosques, es obligación del gobierno central, regional y local apoyen a estas federaciones, ya que no cuentan con medios económicos y capacitaciones de fortalecimiento a las mismas.
- El gobierno central mediante Los programas de gobiernos, los gobiernos regionales, locales y ONG'S deberían apoyar en capacitaciones de liderazgo, organización y resolución de conflictos a las federaciones, ya que los valores se van perdiendo y ello hace que los mismos Apus permiten la depredación de los bosques a cambio de dinero o combustible de terceras personas.
- Se necesita con suma urgencia que todas las comunidades tengan en claro sus límites y para ello debe haber un Ordenamiento Territorial.
- Se debe respetar la ley de la consulta a las Organizaciones Indígenas.

VIII. SUGERENCIAS:

- La capacidad y disponibilidad para manejar fondos por parte de los representantes indígenas no sería lo ideal ya que ellos carecen del factor económico y si analizamos que son capaces de vender su materia prima por bajos costos sin importarles que cada vez haya más deforestación sabiendo que los bosques son suyos, imaginemos como manejarían fondos ajenos, creo es tema de mucha discusión y análisis profundo, si fuera así tendría que capacitarse en temas de administración, contabilidad etc., pero particularmente creo Yo, ellos no están preparados para asumir tales responsabilidades.

Por parte del Gobierno Regional, creo sería más factible ya que cuentan con la disponibilidad del recurso humano profesional para tratar estos temas, pero siendo supervisado y monitoreado por personal capacitado.

- La minga, en la mayoría de las comunidades nativas los días sábados es un día entregado a los quehaceres comunales en forma de faenas (limpieza de caminos, construcción de locales comunales, entre otros), todas estas actividades en beneficio de la comunidad, esto aún prevalece en la Región Amazonas y sé que es una puerta de entrada para fortalecer la asociatividad.
- En cuanto a la lista de entidades u organizaciones que ayuden a la socialización y evitar mucha dependencia no puedo dar ni una, puesto que no se conoce su trabajo a fondo solo en la matriz #2 podemos ver sus roles y funciones de cada una de ellas, pero en el desarrollo del taller podemos analizar que solo algunas cumplen y otras no, creo que eso se determinaría con exactitud con trabajo en campo, y realizar un estudio más profundo sobre el trabajo real que cada actor trabaja frente a los problemas de conservación.

IX. ANEXOS

9.1 PANEL FOTOGRÁFICO DEL TALLER





EXPOSICIÓN DEL PROGRAMA NACIONAL DE CONSERVACIÓN DE BOSQUES Y PIP JICA POR REPRESENTANTE DEL EQUIPO PNCB CENTRAL



NIVELACIÓN DE EXPECTATIVAS Y RESCATE DE VALORES DE LOS ASISTENTES AL TALLER



PRESENTACIÓN DE LA METODOLOGÍA DEL TALLER PARTICIPATIVO A LOS ASISTENTES



DESARROLLO DE LAS SESIONES PARA MAPEO DE ACTORES EN EL TALLER PARTICIPATIVO CON PARTICIPACIÓN DE LOS ASISTENTES



DESARROLLO DE LAS SESIONES PARA MAPEO DE ACTORES EN EL TALLER PARTICIPATIVO CON



PARTICIPACIÓN DE LOS ASISTENTES



DESARROLLO DE LAS SESIONES PARA MAPEO DE ACTORES EN EL TALLER PARTICIPATIVO CON PARTICIPACIÓN DE LOS ASISTENTES



TRABAJO GRUPAL – COLLAGE Y PLENARIA CON ASISTENTES DEL TALLER PARTICIPATIVO



TRABAJO GRUPAL – COLLAGE Y PLENARIA CON ASISTENTES DEL TALLER PARTICIPATIVO



CLAUSURA DEL TALLER PARTICIPATIVO, PALABRAS DE AGRADECIMIENTO POR PARTE DE DIRIGENTES NACIONALES DE AIDSEP Y CONAP

9.2. FOTOS ENTREVISTAS



Entrevistas al representante de ARA Prof. Percy Oswaldo Chávez Escalante

9.3. DESGRABADOS DE LAS ENTREVISTAS

INFORMACIÓN GENERAL

Región: Amazonas		Provincia: Bagua	
Fecha de entrevista: 09/02/2015		Lugar: Gerencia de la ARA Amazonas Chachapoyas	
Hora de inicio: 09:00 am.		Hora de término: 09:20 am.	
Nombre del Entrevista	Ocupación	Cargo	Sexo
Percy Chávez Escalante	Profesor	Gerente Regional de la Autoridad regional amieltal	M
Contenidos:			
<p>Entrevistadora: Ante todo muy buen día Prof. Percy quien les habla es la Lic. Flor JesseniaLlue Sánchez consultora social para el PIP JICA</p> <p>La primera pregunta dice: ¿Dentro de todas las acciones por parte de su despacho, participan las comunidades nativas y/o campesinas?</p> <p>Percy: Sí, tenemos una participación con las comunidades nosotros sobre todo para lo que son permisos de extracción forestal y las comunidades campesinas mayormente en actividades de control mediante sus rondas campesinas.</p> <p>Entrevistadora: Dígame ¿Cuál es el grado de participación?</p> <p>Percy: Bueno el grado de participación es bastante poco por cuanto, solamente tenemos 27 comunidades que están trabajando con algún tipo de permiso de extracción forestal, en comunidades campesinas un promedio de 5 o 6 comunidades que trabajan con nosotros en acciones de control.</p> <p>Entrevistadora: ¿Quiénes participan más hombres o mujeres?</p> <p>Percy: En las comunidades campesinas es un casi un ... digamos 40% mujeres y un 60% varones pero en las comunidades nativas allí, si la participación de la mujer es mínima tal vez llegara a un 5% o 10%.</p> <p>Entrevistadora: ¿Han existido cambios positivos por parte de las CC.NN y/o CC.CC)? Explique.</p> <p>Percy: En las comunidades campesinas mayormente lo que se han ido afianzando en el tema establecerse con sus cultivos y establecerse como organización. En las comunidades nativas no se notan cambios positivos por cuanto este... el recurso forestal en cuanto a madera se va perdiendo y las comunidades se las ven siempre en las condiciones iguales que antes o hasta en peores condiciones por que han perdido el bosque y no se han visto beneficiados de nada.</p> <p>Entrevistadora: ¿Su área cuenta con información socioeconómica y cultural de las CC.NN y/o CC.CC)?</p> <p>Percy: No, nosotros no tenemos información, sabemos que existe y a veces leemos algunos de estos estudios que hay en la zona pero lo que si tenemos nosotros es la estadística forestal en cuanto a la pérdida de bosques que ocurre en cada lugar, en cada distrito y cada provincia donde están las comunidades.</p> <p>Entrevistadora: ¿Qué información manejan de ellos?</p> <p>Percy: La pérdida de bosques que ocurre en todos los distritos donde están ubicados las comunidades nativas y también en todos los distritos donde están ubicados las comunidades campesinas.</p> <p>Entrevistadora: ¿En qué año levantaron esta información?</p> <p>Percy: La información se viene trabajando desde el año 2000 hasta la fecha, las estadísticas están completas hasta el 2013, del 2014 falta procesar todavía.</p> <p>Entrevistadora: Conoce modelos de negocios en proyectos maderables, no maderables, agroforestería y ecoturismo, orientados a comunidades nativas y/o campesinas?</p> <p>Percy: No, en todo el recorrido de la región Amazonas, modelos así de econegocios o trabajos industriales que se hayan llevado a cabo, no existen, más bien lo único que se lleva materia prima hacia fuera de la región y de este modo no hay valor agregado para nuestros productos.</p> <p>Entrevistadora: Explique, destacando las dinámicas sociales diferentes que tienen las poblaciones indígenas o campesinas.</p> <p>Percy: Sí, es bastante notorio la dinámica que se da en las comunidades campesinas es mayormente de trabajo casi individual, o sea las parcelas que se han dado en posesión a los campesinos cada uno trabaja como si fuera un propietario particular y solamente se reúnen para hacer su asamblea comunal cuando hay que cambiar de dirigencia o cuando tienen un problema mayor. Pero realmente estas comunidades campesinas deberían verse la forma de titularnos los territorios comunales por que no hacen nada en común cada uno participa en su propia posesión Como mejor le parece. En cuanto a las comunidades campesinas lo que es resaltante y loable es que los bosques se han mantenido a pesar de la pérdida de las especies valiosas del descreme que habido en los bosques sin embargo la cubierta boscosa todavía se mantiene y hoy podemos decir que gracias a estas comunidades4s tenemos más del 60% del territorio que esta con bosques , o sea esto significa más de 2 millones y media de hectáreas, para ser más exactos algo de 2 millones 800 mil hectáreas cubiertas con bosques, la gran mayoría están ubicados en comunidades nativas.</p> <p>La dinámica de esta comunidades realmente es poco preocupante en cuanto a los programas sociales para mi particularmente están haciendo mucho daño, eso de llevarles comida, llevarles algún dinero a cambio de nada como que los está volviendo más dependientes y eso no es bueno para lograr un cambio.</p> <p>Entrevistadora: Existe algún proyecto en los modelos de negocio indicados, que revalore o rescate los conocimientos ancestrales de las poblaciones indígenas, en el manejo de su biodiversidad y sus bosques. Conociendo la lógica colectiva en las prácticas comunales, que elementos debe tener un proyecto orientado a potenciar la asistencia técnica en lógicas empresariales y de mercado.</p> <p>Percy: En la zona no hay ningún modelo así de econegocios o tipo de desarrollo productivo que vaya más allá del valor agregado a la materia prima, solamente en la actividad por ejemplo el programa bosques que viene otorgando los S/.10.00 por hectárea de bosques cuidado está impulsando un poco los proyectos productivos pero estos proyectos productivos son muy incipientes , si no se hacen en una buena cantidad de asociados los poco que se puede producir no va a poder ser industrializado, y difícilmente vamos a lograr eco negocios o tener productos transformados.Yo considero que el aporte hacia las comunidades nativas tiene que ver más con sus vivencias que ellos han tenido siempre, ahora queremos hacerlos agricultores, piscicultores, queremos volverlos madereros, cuando ellos de por siempre nunca tuvieron estas actitudes entonces hay que ir más hacia la parte ancestral y ver que ellos más necesitan, de repente necesitan un bosque productivo, hay que mejopr5ar las condiciones de sus bosques para que tengan más fauna, fruta más flora, esos ríos para que tengan más peces y lugares done ellos puedan desarrollarse su costumbre ancestral, porque eso de querer innovar con proyectos productivos estamos destruyendo el bosque y no estamos logrando mayores resultados.</p> <p>Entrevistadora :Muy amable Profesor Percy, muy amable Ing. Sánchez, gracias por su atención.</p>			

INFORMACIÓN GENERAL

Región: Amazonas		Provincia: Bagua	
Fecha de entrevista: 18/02/2015		Lugar: oficina de CAAP	
Hora de inicio: 05:30 pm.		Hora de término: 05:43 pm.	
Nombre del Entrevista	Ocupación	Cargo	Sexo
Gersón Danducho	Físico Estadístico	Coordinador	M
Contenidos:			
<p>Entrevistadora: Muy buenas tardes Sr. Jerson Coordinador del Centro Amazónico de Antropología y Aplicación Práctica quien le habla es la Lic. Flor Lluén Sánchez. ¿Dentro de todas las acciones por parte de su despacho, participan las comunidades nativas y/o campesinas?</p> <p>Sr. Gerson: Sí, nuestro trabajo que realizamos nosotros si participamos mayoría estamos interviniendo con las comunidades nativas, organizaciones regionales y organizaciones de base con ellas estamos trabajando, líderes, líderes y también con los antiguos viejos ancestrales con ellos estamos trabajando.</p> <p>Entrevistadora: ¿Cuál es el grado de participación? ¿Quiénes participan más hombres o mujeres?</p> <p>Sr. Gerson: Primeramente cuando empezamos participaban mayoría pura mujeres o varones, pero si esta vez hemos dado prioridad a las mujeres también, entonces hay un 70% de varones y un 30% de mujeres están participando.</p> <p>Entrevistadora: ¿Han existido cambios positivos por parte de las CC.NN y/o CC.CC)? Explíqueme</p> <p>Sr. Gerson: Sí, hay bastantes cambios de parte de nosotros hemos hecho talleres, capacitaciones, sus derechos de los pueblos indígenas de convenio 169 OIT, entonces hay personas cuanto empresarios, transnacionales que vienen entran a las comunidades entonces las mismas comunidades o líderes ellos utilizan sus herramientas ya no están actuando cuando antes actuaban de enfrentar o matar siempre a pasado en esta comunidad Amazonas pero esta vez con las capacitaciones, talleres que hemos hecho ellos ya están actuando legalmente y entonces legalmente nosotros donde ellos reclaman sus derechos dicen: mira sabes que primero necesitamos que ellos sean consultados o una autorización de las organizaciones y han tenido coordinaciones que ingresan a las comunidades, petroleras, mineras, que vienen, instalaciones de hidroeléctricas que también hay un proyecto que está bastante crítico acá en conflicto socio ambiental que tenemos entonces las comunidades siempre ellos ponen su disposición al convenio 169 y sus derechos de las comunidades indígenas, entonces ellos siempre decían primero que lo consulten si no, nosotros no podemos hacer el dialogo, entonces hacen retornar a forma de acta o en base a una acta llevan a la comunidad y lo retornan que regresen legalmente y que el estado autorice haga consulta previa entonces ahí hemos logrado en esa parte porque si no, antes cuando llegaba cualquier extraño solo trataban de eliminar solo era un conflicto complicado que teníamos.</p> <p>Entrevistadora: ¿Su área cuenta con información socioeconómica y cultural de las CC.NN y/o CC.CC)?</p> <p>Sr. Gerson: Si nosotros las comunidades nativas ya venimos trabajando 40 años y entonces tenemos varias informaciones en base en lima CAAP entonces ahí tenemos todas las informaciones de los antropólogos que han trabajado o todas las investigaciones que hemos realizado.</p> <p>Entrevistadora: ¿Qué información manejan de ellos? ¿En qué año levantaron esta información?</p> <p>Sr. Gerson: Bueno la información que tenemos es desde que empezamos hace 40 años, tanto en educación tanto en salud, en nutrición, tanto en economía, en cultura, tenemos todas las informaciones cuales son los cambios que han venido sucediendo en las comunidades.</p> <p>Entrevistadora: Conoce modelos de negocios en proyectos maderables, no maderables, agroforestería y ecoturismo, orientados a comunidades nativas y/o campesinas? Explique, destacando las dinámicas sociales diferentes que tienen las poblaciones indígenas o campesinas</p> <p>No están aplicando en Amazonas siempre hay empresas que están ilegalmente que están sacando, IRENA tampoco el área que está encargado, pasan camionadas de bolos pero son ilegales las empresas que están trabajando y el otro problema que encuentran, también las empresas que han llegado utilizaron el nombre de la comunidad para que saque madera la guía y han dejado una deuda muy elevado que nunca han pagado.</p> <p>Entrevistadora: Existe algún proyecto en los modelos de negocio indicados, que revalore o rescate los conocimientos ancestrales de las poblaciones indígenas, en el manejo de su biodiversidad y sus bosques. Conociendo la lógica colectiva en las prácticas comunales, que elementos debe tener un proyecto orientado a potenciar la asistencia técnica en lógicas empresariales y de mercado.</p> <p>Sr. Gerson: Bueno para poder trabajar con ellos tenemos que a ellos mismos prepararlos, hay preparados jóvenes que tenemos, jóvenes indígenas que son preparados que tienen capacidad de convencer y trabajar con las comunidades indígenas pero no son considerados, vienen solo extraños de diferentes lugares que no conocen la realidad, siempre el problema que existe y no lo creen en la comunidad.</p> <p>Entrevistadora: Bueno muchas gracias Sr. Jerson y espero que en otra oportunidad nos podremos reunir.</p>			

INFORMACIÓN GENERAL

Región: Amazonas		Provincia: Bagua	
Fecha de entrevista: 10/02/2015		Lugar: -----	
Hora de inicio: 10:30 pm.		Hora de término: 10:45 pm.	
Nombre del Entrevista	Ocupación	Cargo	Sexo
Luciana Dakenkai	Ama de casa	Presidenta de OCCAAM	F
Contenidos:			
<p>Entrevistadora: Muy buenas noches Sra. Luciana Pta. De OCCAAM Sr. Luciana existe ¿Existe conservación de áreas naturales protegidas, bosques vírgenes, arrecifes de coral, manglares, planicies de marea, hábitat natural de especies de animales y vegetales valiosos en las comunidades? Menciónelos</p> <p>Sr. Luciana: Si existe, comunidades como sector Tayancuba pero es comunitaria, Conchin, lo que existe las comunidades Alto Tuntus, Yamat, Sijak, Wansa, Pakein, sector donde yo estoy.</p> <p>Entrevistadora: Bien, ¿Se evidencian patrimonios y/o ruinas de carácter arqueológico, histórico, cultural o religioso en las comunidades? Menciónelos</p> <p>Sr. Luciana: Si como existe en diferentes comunidades que son Pakei, Chipe, Wonicos, Centro Waip existe en sector de Tuyancubas que se llama alto Tutus, bajo tuntus.</p> <p>Entrevistadora: ¿Esos que son centros arqueológicos? Sr Luciana: Si, arqueológicos pero comunitarios nada que sea del estado, la misma comunidad lo cuida lo protegen.</p> <p>Entrevistadora: ¿Existen Atractivos turísticos? Sra. Luciana: No existen por falta de recursos humanos profesionales técnicas, nos hace falta y esperamos futuros jóvenes indígenas se preparen y puedan hacer movimiento de turismo y que pueda funcionar.</p> <p>Entrevistadora: ¿Existen zonas con riesgo de deslizamiento o derrumbes en su zona? Menciónelos. Sra. Luciana: Derrumbe existe a las comunidades indígenas por ejemplo en la comunidades, hace una semana que paso en SIJIAK la comunidad y también en la comunidad de centro WAPAK, centro PICHANAK carreteras por ejemplo donde está ubicado Imazita a Bagua todo eso de derrumbe viene a cuestión de que los bosques no existen y es la debilidad de nuestra tierra que no puede resistir con las lluvias torrenciales que vienen.</p> <p>Entrevistadora: Y sobre todo en estos meses, ¿Se han identificado actividades de contaminación en las comunidades o cerca de ellas? Sra. Luciana ¿Cómo cuál contaminación? Entrevistadora: De repente mucha basura... Sra. Luciana: Si está existiendo mucha contaminación a través de reciclaje que no hace recojo, las fábricas que sacan embotelladas las gaseosas, latas, por ejemplo programa QALI WARMA, entrega a las comunidades alimento escolar totalmente contaminado , que no hay capacitación ninguna autoridad que preocupe por reciclaje que es gran contaminante para la comunidad, la tierra que nunca tendrá que recibir esta gran amenaza, que ahora las consecuencias estamos encontrando y eso si existen ríos por ejemplo el rio antes existió limpio sano, teníamos que bañarnos , teníamos que pescar para alimentarnos ahora se está llenado de puro desechos con decir descartables, botellas, pilas, y ahora ya no se puede entrar a rio, tenemos miedo en las tierras productivas que es mucho envases que contaminación que está contaminando a través de la lluvia que cae, sabemos muy bien que 500 años puede durar tapa de gaseosa y ningunos esta capacitados, ni autoridades locales se preocupan eso existe gran problema.</p> <p>Entrevistadora: Eso es verdad. ¿Durante los últimos 5 años ha existido alguna enfermedad que ha afectado a la mayoría de la población (epidemias)? Sra. Luciana: Si hace 5 años decían de malaria, fiebre amarilla, eso existió más habiendo muertes, gracias por los especialistas las técnicas enfermeras, doctores intervinieron ahora no se escucha.</p> <p>Entrevistada: Pero escuchado no sé cómo estará la tasa mortoria del sida, escucho de que hay bastante tasa mortal en esas comunidades. Sra. Luciana: En mi zona distrito Imaza escuchamos que si existen más Cenepa, Nieva, Imasita también como repito hemos hecho gran esfuerzo como organización a pedir, panamericana de salud que intervenga hacer análisis que haya un proyecto de ver hemoglobinas todo esto para las comunidades, porque la desnutrición y la anemia están altas en las comunidades, entonces hemos dejado que la salud trabaje y que nos den el resultado hasta hoy no nos están dando resultados, comentarios si escuchamos pero como autoridades nos gustaría que comunidad a que lugar están ubicados para nosotros apoyar y de que manera podemos fortalecer este profesionales que vienen a dar esta información para que las comunidades conozcan y sepan que enfermedad es sida y cuidarse más que todo y como autoridad nosotros quisiéramos que nos informen nos den resultados pero hasta ahora no nos dan.</p> <p>Entrevistadora: ¿En los cultivos predominantes, ha existido alguna plaga de insectos que los ha perjudicado? Sra. Luciana: Si, las plagas que han perjudicado a las chacras de cultivo, como cacao, yuca, las comidas, alimentación que existe en nuestra tierra que les llaman chinches, bueno bastante insectos entrando y esto mucho lo llaman cambio climático, no está trayendo bastante problemas.</p> <p>Entrevistadora: ¿Cómo lo han combatido? ¿Han utilizado fertilización, pesticida o plaguicida de origen químico? Sra. Luciana: En las comunidades indígenas nunca hemos usado lo que es los insecticidas, ni químicos porque nuestros padres nos enseñaron a cuidar la salud más de 500 años consumir la naturaleza y combatir con la naturaleza con las plantas que existen en nuestro bosque que existe, a través de ellos por conocimientos que han dejado nuestros ancestros hemos mantenido y hasta hoy no hemos usado ni utilizado ni utilizamos insecticidas en nuestras chacras porque sabemos es contra la salud, trae problemas de salud cáncer, tumor, y eso nosotros como comunidades nunca lo utilizaremos , siempre utiliza nuestras plantas naturales como usamos para acabar chinche , el basbasco, ají otros medicinas naturales, preparamos con eso combatimos incestos que vienen a travesar nuestras plantas.</p> <p>Entrevistadora: ¿En las comunidades o cerca de ellas, tienen conocimiento de actividades de deforestación (Tala) de bosques? Sra. Luciana: Falta bastante información por parte del gobierno, porque la comunidades siguen talando las maderas deforestan demasiado y nosotros como organización ya no podemos hacer mas no s gustaría hacer que el gobierno , funcionarios sin embargo actúen y cumplan la ley que le dice pero muchas veces los intermediarios loas comerciantes talando y nosotros sabemos de que existe muchos años reforestación nosotros siempre hemos cuidado reforestado nuestros bosques , sin embargo este famoso dinero que viene de los empresarios no tiene la consecuencia que van a traer</p>			

solamente le interesa y las necesidades que se atraviesa el pueblo indígena por la falta de economía estantando demasiado ahora tengo una comunidad Wanza se está talando demasiada madera cedro y no sé cómo hago , tengo que conversar con las autoridades, funcionarios de medio ambiente para que ya lo frenen por que los empresarios intermediarios no son legales están entrando a las comunidades, cuando una autoridad hablamos y también somos perseguidos o sea corre nuestra vida porque somos una autoridad sin garantía , somos una autoridad sin fines de lucro , pero defendemos nuestra tierra nuestros bosques para que nuestros bosque siga manteniendo y que siga más vida, hay que proteger para la futura generación, siempre hablamos pero no tenemos resultado.

Entrevistadora: ¿Existen instituciones o entidades públicas que velan por la conservación de bosques?

Sra. Luciana: Poco conozco no te podría decir si existe en otra regiones, en nuestra zona distrito Imaza casi no se escucha mucho y falta bastante y nos gustaría sumar una autoridad local que ellos deberían preocupar para que este tema sea difundido y que se trabaje.

Entrevistadora: ¿Se reúnen para tratar estos temas? ¿Cada que tiempo? ¿Con quiénes? ¿Participa toda la población?

Sra. Luciana: Nosotros como organización nos reunimos con las comunidades, con los Apus para proteger cuidar nuestro bosque es porque de ellos hemos venidos de muchos años y de ellos depende de nosotros seguirán ellos luego nosotros convocamos a las autoridades local para que ellos nos podrían apoyar para la mayor participación de todos las grandes instituciones como privadas como de todos para que podamos debatir y tomar la conciencia, basta ya de deforestación.

Entrevistadora: Pero yo le pregunte cada cuanto tiempo se reúnen, participan ustedes no más o toda la población.

Sra. Luciana: Cada quince , tres meses o a veces cuatro meses porque nosotros , usted sabe de que gasto logístico de traslado , alimento, hospedaje, no tenemos recursos , entonces programamos con las autoridades y la población general las mujeres y los jóvenes actuales, nosotros como autoridad eso pensamos y ahora hasta con maestros con enfermeros con todo queremos tener mayor participación.

Entrevistadora: ¿Existen conflictos en las comunidades? ¿De qué tipo? ¿Con quiénes?

Sra. Luciana: Conflictos existen más con las empresas, más con el estado por la falta de información bien, por falta de tomar buenos diálogos por falta de acuerdos y esto trae problemas conflictos en las comunidades.

Entrevistadora: ¿Solucionan estos problemas?

Sra. Luciana: Claro que si nosotros tenemos que siempre dar solución para que no podamos llegar a más problemas grandes tenemos que dar solución, siempre pedir a las autoridades que se sepan conocer las autoridades que existen en las comunidades y coordinen y se informen muy bien como es la realidad de cada pueblo.

Entrevistadora:

¿Actualmente existe alguna institución pública o privada que trabaje en sus comunidades el tema forestal? ¿Qué proyecto ejecuta? ¿Desde cuándo trabaja en las comunidades? ¿Se evidencian resultados?

Sra. Luciana: Bueno esta oportunidad en fauna silvestre que trabajando INCIFOR, en dos oportunidades he participado, pero en las comunidades solamente en talleres hemos participado, pero en las comunidades falta bastante.

Entrevistadora: ¿No hay un proyecto que se esté ejecutando?

Sra. Luciana: No hay ningún proyecto que se esté trabajando, nos gustaría tener un proyecto para poder involucras a la población.

Entrevistadora: Muchas gracias Sra. Luciana ha sido muy importante su participación en esta entrevista y espero vernos muy pronto.

INFORMACIÓN GENERAL

Región: Amazonas		Provincia: Bagua	
Fecha de entrevista: 10/02/2015		Lugar: Oficina de ORPIAN-P	
Hora de inicio: 03:00 pm.		Hora de término: 03:12 pm.	
Nombre del Entrevista	Ocupación	Cargo	Sexo
Francisco Shajiak	Agricultor	Presidenta ORPIAN-P	M
Contenidos:			
<p>Entrevistadora: Muy buenos días Sr. Francisco Shajiak Pte. De ORPIAN –P quien le habla es la lic. Flor Lluen Sánchez consultora de la agencia de corporación técnica de Japón JICA, la cual le voy hacer una entrevista para el levantamiento de información especializada para el estudio de la factibilidad del programa de conservación de bosques en los departamentos de Amazonas, Loreto, Piura, San Martín y también Ucayali.</p> <p>¿Existe conservación de áreas naturales protegidas, bosques vírgenes, arrecifes de coral, manglares, planicies de marea, hábitat natural de especies de animales y vegetales valioso en las comunidades? Mencíónelos</p> <p>Francisco: Buenos días, sobre conservación es siempre he recomendado si la aplicamos política de movimiento de pueblo awajun como mantuvo hace miles de años sería muy importante conservación, muy importante conservación muy interesante fortalece al pueblo.</p> <p>Entrevistadora: Me puede mencionar</p> <p>Francisco: Por ejemplo pueblo awajun hace miles de años ha vivido en todo este bosque la selva del Perú, hace poco tiempo menos de 50 años ya no existe animales ...¿Qué paso? Una pregunta awajun no destruyo, si no los comerciante destruyeron.</p> <p>Entrevistadora: ¿Se evidencian patrimonios y/o ruinas de carácter arqueológico, histórico, cultural o religioso en las comunidades? Mencíónelos</p> <p>Francisco: Si existe no están perdidos, solamente hay algunas cositas que hemos fallado en nombres y apellidos y algunos llevaron nombre patrones, algunas palabras castellanizadas (idiomas), la cultura algunos indígenas que han salidos a la costa en poquito lo copiaron y quieren pasar casi igual gente de otra cultura y está un poquito de error que han tenido pero no total.</p> <p>Entrevistadora: Me puede mencionar algunos patrimonios</p> <p>Francisco: Por ejemplo tenemos patrimonio todo nosotros, el bosque pulmón del mundo, estamos manteniendo, si nosotros no fuéramos indígenas awajun acá en este bosque no estarían apuntando el mundo donde está la selva porque si hubieran venido otra gente de afuera así como la hubieran hecho con la ropa sin raíz.</p> <p>Entrevistadora: ¿Existen atractivos turísticos en su zona?</p> <p>Francisco: Bueno tenemos lugares especiales expertos nos dirían cual sería, donde lugares turistas, cataratas, como pongos, como los antiguos donde hombres concentraron como defender su bosque con los invasores donde reunieron, donde afilaron su lanza existe.</p> <p>Entrevistadora: ¿Existen zonas con riesgo de deslizamiento o derrumbes en su zona? Mencíónelos.</p> <p>Francisco: Bueno, en derrumbes como sucede en costa casi muy poco, naturalmente cuando cada año, mes de abril, marzo es inundación por lluvia como siempre hubo estos, es único inundación pasa en abril, marzo.</p> <p>Entrevistadora: ¿Se han identificado actividades de contaminación en las comunidades o cerca de ellas?</p> <p>Francisco: Bueno, nosotros en estos momentos estamos viendo contaminación lo que han venido gente de afuera foráneos y no enseñaron cual es malo, cual es el que contamina, cual es dañino, cual lo materiales, desechos lo que no se debe botar al río lo que no se debe botar donde se siembra, no lo enseñaron, entonces ellos creen que es igual que frutas que se botan, cascara que se votan en cualquier lugar, esos empezaron a botar en caso de pilas, latas de atún, gaseosas, etc., para mí eso es lo peor que existe en contaminación que otra cosa.</p> <p>Entrevistadora: ¿Durante los últimos 5 años ha existido alguna enfermedad que ha afectado a la mayoría de la población (epidemias)?</p> <p>Francisco: Durante 5 años, estamos normal, porque más antes, hermanos todos indígenas del Perú se han muerto con viruela miles, con sarampión miles, eso ya pasó años. Después de esto se defendió con vacunas, bueno hasta allá pero después de esto la historia que tenemos ahora es VIH sida y solamente cuentan cuantos están contagiados y sin tratamiento solamente contar médicos han venido para mí esto es un chisme y nada más y eso no es solución, decir esta enfermedad peligros, que prevenir hermanos indígenas, dirigentes, vamos a reunirnos esto hay que defender, un poquito indígenas estamos por esta cosa, hasta ahora nosotros awajun todos estamos esperando resultados.</p> <p>Entrevistadora: Me da entender que no hay un apoyo en salud, no hay charlas de prevención.</p> <p>Francisco: Hace unos 5 años tengo traducidas en idioma castellano awajun que hemos tratado, un año hemos trabajado pero esto nos dejó ministerio de salud, ministerio de educación nos dijeron que después de 10 años recién vamos a entrar a pueblo awajun o sea después que contagiaron van a entrar a dar charlas, no lo escucho por momentos, porque nosotros no somos enfermeros, hemos trabajado en 5 cuencas acá en Región Amazonas, tenemos libros elaborados con todo, folletos que se iba a presentar por un momento y revisar, mejorar o si es posible quitar algo que no es tan bueno acomodar, esto los indígenas nos preocupa mucho porque va a pasar de aquí, 10 o 20 años, los jóvenes toditos sin darse cuenta que son contagiados es acabarse nuevamente como si muerte en tiempo de sarampión.</p> <p>Entrevistadora: ¿En los cultivos predominantes, ha existido alguna plaga de insectos que los ha perjudicado? ¿Cómo lo han combatido?</p> <p>Francisco: Por momento no, no hay ninguna plaga de insecto no nada.</p> <p>Entrevistadora: ¿Han utilizado fertilización, pesticida o plaguicida de origen químico?</p> <p>Francisco: Pueblo indígena awajun no conoce, no hay ninguna campaña por que no existe comentarios, hay plaguitas que ataca platanitos, caco, pero no se han utilizado.</p> <p>Entrevistadora: No se han utilizado, no hay caso de plagas, no existen. ¿En las comunidades o cerca de ellas, tienen conocimiento de actividades de deforestación (Tala) de bosques?</p> <p>Francisco: Bueno eso a mí también me preocupa todo pueblo taladores de madera recién están diciendo no talen después de acabar, después de llevar toda riqueza y ropa por cuidar venadito, chontitas, yo me molestado un poco, estoy molesto como indígena porque si hubiera aplicado indígenas, como su política movimiento indígena como eran, para no talar como mantener hace miles de años como yo conozco como abuelo mantenía el bosque nadie debe tocar planta, ni tocar madera no quebrar rama de un arbolito, entonces eso falta aplicar, política del mismo pueblo indígena y la tala de bosque si lo conocen muchos casi el 90% están defendiendo no talar bosques.</p>			

Entrevistadora: ¿Existen instituciones o entidades públicas que velan por la conservación de bosques?

Francisco: Bueno un poco que escucho el ministerio de ambiente, creo que están trabajando por vía Gonzalo, por Rio Santiago, por adewi, por kinkis, no conozco un poco más , recién porque nadie se fue a enseñar para que es bueno conservación para que es bueno reserva y solamente hay otros terceras personas hacer solamente talleres negativos informar a los indígenas, hacerles pelear con alguien cuando pelean otros sobreviven de esta pelea entonces nosotros hemos dicho nadie va a pelear y por pelear no le vamos a dar de cenar pan a nadie, vamos a trabajar nosotros indígenas, no nos vamos a atacar entre nosotros, estamos cuidándonos, es nuestro trabajo, es lo único que conozco, si no la conservación el pueblo entendió primero después le han dicho otros que no le van a llevar por aire y que después estos señores van a ocupar, el gobierno quiere tomar, nosotros estamos trabajando , no hay ningún decreto escrito por gobierno que va tomar tierras de los indígenas no está escrito, nadie le va a quitar sus tierras esta es nuestra responsabilidad actual de dirigente.

Entrevistadora: Pero no me menciono algún nombre de una institución.

Francisco: Estamos juntando quienes son los que hacen problemas para que no digan por odio por algún capricho le estamos hablando mal de ellos pero quisiéramos sentarnos a discutir los que trabajan dentro del territorio pueblo indígena que no trabajen espalda de la organización indígena que hacen difamar mal enfrentar al pueblo.

Entrevistadora: Se reúnen ustedes como directivos ¿Se reúnen para tratar estos temas? ¿Cada que tiempo? ¿Con quiénes?

Francisco: Bueno nosotros hemos llevado reunión Condorcanqui dos veces, Chachapoyas, hemos llevado acá en Pichamak, creo que estamos llevando tres veces nos hemos reunido en Alto Pacus, estamos discutiendo mejorar que no hay violencias y nuestra propuesta es diálogo, violencia no.

Entrevistadora: O sea me está hablando de cada tres veces al año que se reúnen verdad?

Francisco: Estamos avanzando depende que consigamos un voluntariado que nos apoye, porque reunirse de las cinco cuentas, corre platita a veces nos conseguimos y nos reunimos.

Entrevistadora: Se reúnen solamente directivos ¿Participa toda la población?

Francisco: La población, dirigentes y tiene que ver los lideres fundadores que tienen principios conocedor de educación intercultural bilingüe, conocedor de la parte organizativa y tienen que estar ahí los visionarios indígenas para llevar a los jóvenes, nosotros también somos viejos, pero a comparación a ellos somos medios jóvenes, nosotros tenemos que esperar poner mesa eso lo que decimos a ver qué opinan ustedes entonces en lo que aprueban esa demanda ya se presenta al gobierno y también al gobierno regional amazonas, al actual presidente también hemos presentado esa propuesta.

Entrevistadora: ¿Existen conflictos en las comunidades?

Francisco: bueno hay algunas cositas que como siempre en cualquier parte del mundo, cualquier cosita tienen conflicto pero no un conflicto de guerra de odio.

Entrevistadora: ¿De qué tipo?

Francisco: Por ejemplo por a veces demarcar, por titular eso también un poco que nos indigna y sin preguntar lo pasaron de su territorio era otro y después otro dice este ha sido mi tierra hay esas cositas siempre.

Entrevistadora: Entre comunidades cercanas verdad? ¿Y hacen algo para solucionar estos problemas?

Francisco: Si nos reunimos por ejemplo no solamente indígenas, no me gusta esta palabra pero no podemos llamarlos colonos eso de colonos seria de ropa venido de colonial, gente de Cajamarca, de Piura se asentaron en una tierra libre colinda con indígenas tuvieron problemas, en mes de enero hemos solucionado , que estuvieron 12 o 14 años peleando y cuantas horas nos duró a nosotros solamente dos horas y solucionamos , se ponen de acuerdo hasta donde colindar se levanta acta antes ancestros sin levantar acta respetaban ahora actual tenemos que escribir.

Entrevistadora: ¿Actualmente existe alguna institución pública o privada que trabaje en sus comunidades el tema forestal?

Francisco: no hay.

Entrevistadora: No se ejecuta ningún proyecto, nada.

Le agradezco su tiempo Don Francisco.

INFORMACIÓN GENERAL

Región: Amazonas		Provincia: Bagua	
Fecha de entrevista: 18/02/2015		Lugar: Municipalidad Provincial de Bagua	
Hora de inicio: 10:20 am.		Hora de término: 10:28 am.	
Nombre del Entrevista	Ocupación	Cargo	Sexo
Gaby Sánchez	Ing. Ambiental	Jefa de la unidad de Gestión Ambiental	F
Contenidos:			
<p>Entrevistadora: Muy buenos días Ing. Gaby Sánchez Piña, jefa encargada de la unidad de Gestión Ambiental, ¿Dentro de todas las acciones por parte de su despacho, participan las comunidades nativas y/o campesinas?</p> <p>Srta. Gaby: Nosotros directamente no participamos las comunidades nativas con referente a nuestra municipalidad, pero si se está trabajando con la municipalidad distrital de Imaza, Chiriaco ellos si directamente participan con las comunidades indígenas.</p> <p>Entrevistadora: ¿Cuál es el grado de participación? ¿Quiénes participan más hombres o mujeres?</p> <p>Srta. Gaby: En voz y en voto en comunidades nativas son los varones en cuanto a género.</p> <p>Entrevistadora: ¿Han existido cambios positivos por parte de las CC.NN y/o CC.CC)? Explíqueme</p> <p>Srta. Gaby: Si en diferentes ámbitos o actividades que se estaban desarrollando anteriormente si la comunidad nativas tienen algunos cambios con referente a la protección de bosques, de sus recursos hídricos o sea en ese aspecto si estamos positivos.</p> <p>Entrevistadora: ¿Su área cuenta con información socioeconómica y cultural de las CC.NN y/o CC.CC)?</p> <p>Srta. Gaby: No, lo que es cuestión socioeconómica a nivel distrital el de Imaza sí, pero normalmente el de comunidades nativas no contamos con esa información.</p> <p>Entrevistadora: Y en que comunidades de Imaza ¿Qué información manejan de ellos? ¿En qué año levantaron esta información?</p> <p>Srta. Gaby: Había un proyecto de la que es que se ganó en Pro Ambiente de lo que es reforestación, conservación de bosques, me imagino que su información lo debe tener Imaza yo desconozco.</p> <p>Entrevistadora: Conoce modelos de negocios en proyectos maderables, no maderables, agroforestería y ecoturismo, orientados a comunidades nativas y/o campesinas? Explique, destacando las dinámicas sociales diferentes que tienen las poblaciones indígenas o campesinas.</p> <p>Srta. Gaby: A comunidades nativas hay un proyecto que está desarrollado en Imaza en lo que es cuestión agroforestal si no me equivoco estos temas lo maneja la municipalidad distrital que ve todo estos temas.</p> <p>Entrevistadora: Existe algún proyecto en los modelos de negocio indicados, que revalore o rescate los conocimientos ancestrales de las poblaciones indígenas, en el manejo de su biodiversidad y sus bosques. Conociendo la lógica colectiva en las prácticas comunales, que elementos debe tener un proyecto orientado a potenciar la asistencia técnica en lógicas empresariales y de mercado.</p> <p>Srta. Gaby: La situación es que si nosotros queremos realizar un proyecto de agronegocios dentro de una comunidad la primero tenemos que ver el recurso que se tiene como tenemos bosques recursos hídricos, flora , fauna, Imaza es un distrito la cual , y todas las comunidades nativas cuentan con toda esta riqueza, biodiversidad la asistencia técnica debería ser netamente con ellos, llegar a muchos acuerdos y que es un poco difícil tener el acceso a ellos porque ellos tienen otro tipo de ideología y tenemos que siempre estar con ellos con perfil bajo porque a veces se han visto algunos proyectos que se han querido implementar en comunidades nativas que han ido directamente a cero por que no hubo es comunicación .</p> <p>Entrevistadora: Le agradezco y esperamos reunirnos en otra oportunidad.</p>			



PERÚ

Ministerio del Ambiente



BOSQUES con vida

ASISTENCIA AL TALLER PARTICIPATIVO "ACTORES INVOLUCRADOS PARA LA GESTIÓN DEL PROGRAMA DE CONSERVACIÓN DE BOSQUES EN LA REGIÓN AMAZONAS"

PÚBLICO OBJETIVO: 0013 Organizaciones Indígenas Prov Bagua HORA DE INICIO: 8:00 am HORA DE TÉRMINO: 6:00 pm

Datos Generales

Región: Amazonas Distrito: Bagua Provincia: Bagua

Fecha: 13-02-2015

Nombre del facilitador: Flor Jessenia Auen Sánchez Coordinador: Agor Giuliana Negrete Lombop

Nº	Nombres y Apellidos	Sexo		Organización o Institución	Cargo	DNI	CORREO ELECTRÓNICO	Firma o Huella Digital
		H	M					
1	Enrique Najantai Kujja	X		ORDIAN-P	VICE PRESIDENTE	emjantai@hotmail.com	33580892	
2	Samuel paati Juén	X		ODEPAA	presidente		33570712	
3	Samuel HAMIK CHUMPI	X		GOEPAA	ALCALDE MUNICIPAL C.P. Tutumberes		33570393	
4	José chomisk utijaf	X		ODECAA	delegado		33570007	
5	Pastor Feigin Cumibir	X		ODEPAA	pdte AMAPAA		33572338	
6	Medino unup ukuncham	X		ODEPAA	APU de Tayu	unup-10.73@hotmail.com	33597300	
7	Milver Sejekam Kosen	X		ODECBA	Delegado		41915647	
8	Maximo Chanik Champi	X		ODECAA	Secretario de Actn.		905.33592891	
9	Clementina Paoti Ayui		X	Femaam	presidenta	ClemenPaoti8@gmail.com	33596897	

Representante PNCB CENTRAL

Coordinador Proceso Participativo



PERÚ

Ministerio del Ambiente



ASISTENCIA AL TALLER PARTICIPATIVO "ACTORES INVOLUCRADOS PARA LA GESTIÓN DEL PROGRAMA DE CONSERVACIÓN DE BOSQUES EN LA REGIÓN AMAZONAS"

PÚBLICO OBJETIVO : COEI Organizaciones Indígenas prov Boya, HORA DE INICIO: 8:00 am HORA DE TÉRMINO: 6:00pm

Datos Generales

Región: Amazonas Distrito: Boya Provincia: Boya

Fecha: 13-02-2015

Nombre del facilitador: Flore Sossoria Muen Sández Coordinador: Agor Ciebana Nogueira Hanlop

Nº	Nombres y Apellidos	Sexo		Organización o Institución	Cargo	DNI	ELECTRÓNICO	CORREO	Firma o Huella Digital
		H	M						
10	Ana Maria Uqkuan Tsegkuan		X	Femacem	Vice presidente	45321980	juintaone@h		Auhs.
11	Maria Chumop Tsegkuan		X	Femacem-IMHA	SECRETARIA	43329779	chumopTsegkuan@hotmail.com		Amis.
12	Elva rosa Dasen cheig		X	Femacem	defensora	33580506	Shajian_2715@hotmail.com		Chels
13	Ednson Shijian Hidolga	X		ORPIAN	COORD. COMPO	40679724			Ednson
14	Román Shajian Sekeret	X		ORPIAN	Equipo Tecnicos	616474@hotmail.com			Roman
15	BERNABE IMPIISHINO	X		AID ESEP	SECRETARIO	# 33563036	KAMPANFUS_19@hotmail.com		Bernabe
16	ANANIAS SHAWIT KASEN	X		ORPIAN-P	SECRETARIO	33597919	shajian-fe@hotmail.com		Ananias
17	FRANCISCO SHAIAN SAKIAT	X		ORPIAN-P	Pte	05402801			Francisco
18	NICOLAS PATEGANI S.	X		COMAD	COORDINADOR		NICOLAS.PATEGANI@HOTMAIL.COM		Nicolas

(Signature)

Representante PNCB CENTRAL

(Signature)

Coordinador Proceso Participativo



PERÚ

Ministerio del Ambiente



ASISTENCIA AL TALLER PARTICIPATIVO "ACTORES INVOLUCRADOS PARA LA GESTIÓN DEL PROGRAMA DE CONSERVACIÓN DE BOSQUES EN LA REGIÓN AMAZONAS"

PÚBLICO OBJETIVO: OUI Organizaciones Indígenas Prov. Bagua. HORA DE INICIO: 8:00 pm HORA DE TÉRMINO: 6:00 pm

Datos Generales: Región: Amazonas Distrito: Bagua Provincia: Bagua

Fecha: 13-02-2015 Nombre del facilitador: Flor Sessenta Uzun Sándiz Coordinador: Agar Giuliana Negrete Montop

Table with columns: No, Nombres y Apellidos, Sexo (H/M), Organización o Institución, Cargo, DNI, ELECTRÓNICO, CORREO, Firma o Huella Digital. Rows include participants like Esteban Teets Wajai, Moisés Tawam Kasen, Isabel Cumbia Tawam, Noe Dekentai Bashian, Erico Dekentai Tsentukuan, Felipe Yagkuy Nostantai, GRIGORIO PITUG UGKUCH, Armando Chaim X Ughem, and Realique Yagkuy Nostantai.

Representante PNCB CENTRAL (Signature)

Coordinador Proceso Participativo (Signature)



PERÚ

Ministerio del Ambiente



ASISTENCIA AL TALLER PARTICIPATIVO "ACTORES INVOLUCRADOS PARA LA GESTIÓN DEL PROGRAMA DE CONSERVACIÓN DE BOSQUES EN LA REGIÓN AMAZONAS"

PÚBLICO OBJETIVO: 0011 Organizaciones Indígenas prov. Bagua. HORA DE INICIO: 8:00 am HORA DE TÉRMINO: 6:00 pm

Datos Generales

Región: Amu Zonas - Distrito: Bagua Provincia: Bagua

Fecha: 13-02-2013 Nombre del facilitador: Flor Jessenia Luen Samboza Coordinador: Ayar Guiltana Negrete Montop

Nº	Nombres y Apellidos	Sexo		Organización o Institución	Cargo	DNI	CORREO ELECTRÓNICO	Firma o Huella Digital
		H	M					
28	Rodriguez Atamain Avatitia	X		OCCAAM	Jerez ANAJIEN	80562580		
29	Rosal Samboza Cambia	X		CDEPAH	APU	44454577		
30	Reardo Shojan Paati	X		CROP	APU	33596886		
31	Luciana Dekentai Bashian		X	OCCAAM	Presidenta	OCCAAM@gmail.com 33599106		
32	Hernán Kinin Inchipish	X		ORPIAH-P	Equipo técnico	18073120 hernanicio312@hotmail.com		
33	Salomon Awaranach Wajush	X		ORPIAH-P	grupo TCO	awara1@hotmail.com 33594378		

Representante PNCB CENTRAL

Coordinador Proceso Participativo



PERÚ

Ministerio
del Ambiente

Viceministerio
de Desarrollo Estratégico
de los Recursos Naturales

Programa Nacional de Conservación
de Bosques para la Mitigación del Cambio
Climático

INFORME 08

TALLER PARTICIPATIVO:

“ORGANIZACIONES INDIGENAS INVOLUCRADAS PARA LA GESTIÓN DEL
PROYECTO JICA”

NIEVA, REGIÓN AMAZONAS. 24 FEBRERO DEL 2015



Agencia de Cooperación Internacional del Japón (JICA)





BOSQUES

en tus manos

INDICE

I.	INTRODUCCION	1
II.	ASPECTOS GENERALES.....	1
	2.1. Ubicación del Departamento de Amazonas	1
	2.2 Identificación de los Actores Sociales y Proceso de Convocatoria	1
	a. Descripción del proceso de convocatoria	1
	b. Participantes.....	1
	c. Nivel de participación	2
III.	RESULTADO DE LAS SESIONES	2
	a. SESION N° 1: Identificación de actores claves en el ámbito regional relacionados con los fines forestales	2
	b. SESIÓN N° 2: Tipo de actores, identificación de roles y funciones y relaciones predominantes ..	3
	c. SESIÓN N° 3: Análisis de los actores sociales y niveles de poder.....	4
	MATRIZ N° 4: ANALISIS DE ACTORES, RELACIONES DOMINANTES Y NIVELES DE PODER	4
	d. SESIÓN N° 4: Organización	5
	e. SESIÓN N° 5: Seguridad territorial.....	5
	f. SESIÓN N° 6: Medio ambiente y recursos naturales.....	5
	g. SESIÓN N° 7: Aspectos culturales	6
	h. SESIÓN N° 8: Actividades económicas.....	6
IV.	MATRIZ RESUMEN DE INFORMACIÓN DESARROLLADA EN LAS 8 SESIONES DEL TALLER PARTICIPATIVO	6
V.	ANÁLISIS Y CONTEXTUALIZACIÓN DE LAS ENTREVISTAS	7
VI.	RECOMENDACIONES.....	12
VII.	CONCLUSIONES.....	12
VIII.	Realizar recogimiento de información socioeconómico cultural para poder	12
IX.	SUGERENCIAS:	13
X.	ANEXOS	14
	9.1 PANEL FOTOGRÁFICO DEL TALLER	14
	9.2. DESGRABADOS DE LAS ENTREVISTAS.....	15

I. INTRODUCCION

El presente documento contiene los resultados de desarrollo del taller de diagnóstico participativo, en el mapeo de actores de la región, la matriz de Organizaciones Indígenas involucrados en el PIP y la recolección de opiniones y acuerdos de los involucrados en los proyectos de inversión que conformarían la intervención el programa de inversión en la región Amazonas, respecto a sus intereses de articulación con éste y sus compromisos con la implementación.

Toda la información resultante del proceso participativo implementado en cada distrito focalizado va a servir como insumo para la elaboración del estudio de factibilidad referido a validar la matriz de involucrados y completar y reforzar el diagnóstico de la situación actual.

Los Lineamientos Técnicos para el desarrollo del taller de diagnóstico participativo se constituyen como una herramienta fundamental de soporte técnico y metodológico dirigido a los facilitadores sociales.

Metodológicamente, los lineamientos se han elaborado haciendo una revisión bibliográfica y finalmente ha sido validado por el equipo de especialistas sociales responsables de la facilitación del taller en cada región.

II. ASPECTOS GENERALES

2.1. Ubicación del Departamento de Amazonas

Amazonas es un departamento del Perú ubicado en la parte norte del país. Limita con los departamentos de Cajamarca al oeste, con La Libertad y San Martín al sur, con Loreto al este y al norte con la república de Ecuador.

El departamento de Amazonas se divide en 7 departamentos: Chachapoyas, Bagua, Bongará, Condorcanqui, Luya, Rodríguez de Mendoza y Utcubamba que comprende un total de 83 distritos, teniendo como sede del gobierno regional en la ciudad de Chachapoyas.

2.2 Identificación de los Actores Sociales y Proceso de Convocatoria

a. Descripción del proceso de convocatoria

La identificación de los actores sociales involucrados en la gestión del programa de conservación de bosques en los departamentos de Amazonas, Lambayeque, Loreto, Piura, San Martín, Tumbes y Ucayali, inicialmente se trabajó para cada región priorizada en gabinete, para posteriormente ratificar en el taller participativo con las federaciones u organizaciones mapeadas previamente y que fueron las convocadas a participar en el taller.

Esta lista de instituciones públicas y privadas, fueron visitadas al igual que las organizaciones/federaciones para su invitación al taller de diagnóstico participativo y para la aplicación de entrevistas.

La convocatoria en la provincia de Condorcanqui, se realizó los días , 17, 18, 19 y 20 de Febrero, teniendo que desplazarse a las oficinas de cada uno de las Federaciones y Organizaciones, el equipo social asignado a la región se desplazó a las organizaciones identificadas y priorizadas para llevar la invitación al taller participativo de manera personalizada.

b. Participantes

Para la región Amazonas específicamente de Nieva, Cenepa y Río Santiago los participantes del taller de actores involucrados en la gestión del PIP JICA es según el detalle:

- MUNICIPALIDAD PROVINCIAL DE CONDORCANQUI – ALCALDÍA PROVINCIAL
- Sub Gerencia de Desarrollo Territorial de Condorcanqui.
- ASMIEVF - Asociación de Mujeres Emprendedoras Virgen de Fátima
- CAH – Concejo Aguaruna Huambisa - Cenepa
- ODECOAC – (Organización de Desarrollo de las Comuidades de Alto Comaina)
- FECAS – (Federación de las Comunidades Awajún del bajo Santiago)
- FAD – Federación Awajún de Domingusa
- AGROECORS –Asociación agroecológica de Río Santiago.
- OPIWAP –Organización de los Pueblos Indígenas Wampis y Awajun. Río Santiago
- APAE – Asociación de Productores agroecologicos
- BIKUT – Asociación de Derechos Humanos
- ECA TUNTANIAN –Río Santiago

-ADEANOR – Asociación de Mujeres Artesanas del Nor Oriente.

c. Nivel de participación

La participación de los asistentes en el desarrollo del Taller participativo de actores involucrados en la gestión del PIP JICA en la región Amazonas específicamente de Nieva, Cenepa y Río Santiago ha sido de manera horizontal: participaron activamente en el llenado de las matrices correspondientes a las sesiones 1, 2 y 3, respetaron los tiempos de intervención proponiendo proyectos productivos de interés primordial en las organizaciones/federaciones.

Existieron discrepancias con respecto al desarrollo de los roles y funciones por parte de las mismas federaciones/organizaciones entre otras, afectando la conservación de los bosques, pero analizaron en equipo y se llegó a concluir que rol y función pertenecían cada uno de los actores sociales ya identificados en la matriz #1.

III. RESULTADO DE LAS SESIONES

a. SESION N° 1: Identificación de actores claves en el ámbito regional relacionados con los fines forestales

MATRIZ 1: LISTA Y NOMBRES DE ACTORES SOCIALES

TIPO DE ACTORES SOCIALES	NOMBRE DE LOS ACTORES
Instituciones públicas (regional, provincial o local) con incidencia en la localidad.	ARA Gerencia Sub Regional de Condorcanqui PNCB MINAM Muni. Prov. de Condorcanqui Agencia Agraria SERNANP
Instituciones Privadas con incidencia en temática forestal	Fondo Italo Peruano
Organizaciones sociales de base	
Organizaciones religiosas	Asociación BIKUT
Programas sociales	
Organizaciones / federaciones indígenas o campesinas	ASMIEVF CAH SUB SEDE CHAPIZA ODECOFROC ODECOAC FECAS FAD FECORSA ODECA AGROCORS APAE FECONARIN
ONGs	AVCF ECOTRIBAL APECO SAIPE
Agente de Cooperación	PNUD GIZ FONDA

Para resumir la identificación de actores involucrados, tenemos que son:

Instituciones Públicas:

ARA
Gerencia Sub Regional de Condorcanqui
PNCB
MINAM
Muni. Prov. de Condorcanqui
Agencia Agraria
SERNANP

Instituciones Privadas:

Fondo Italo Peruano.

Organizaciones Sociales:

Asociación BIKUT

Federaciones/Organizaciones:

ASMIEVF

CAH – sub sede Chapiza
 ODECOFROC
 ODECOAC
 FECAS
 FAD
 FECORSA
 ODECA
 AGROCORS
 APAE
 FECONARIN.
ONG'S:
 AVCF
 ECOTRIBAL
 APECO.
 SAIPE
AGENTES DE COOPERACIÓN:
 PNUD
 GIZ
 FONDAM.

b. SESIÓN N° 2: Tipo de actores, identificación de roles y funciones y relaciones predominantes

MATRIZ 2: TIPO DE ACTORES E IDENTIFICACIÓN DE ROLES Y FUNCIONES DE CADA UNO

















	TIPO DE ACTORES	NOMBRE DE LOS ACTORES	IDENTIFICACIÓN DE FUNCIONES Y ROLES DE ADA ACTOR
PASO 2	Instituciones públicas (regional, provincial o local) con incidencia en la localidad.	<ul style="list-style-type: none"> • ARA • Gerencia sub regional de Condorcanqui • PNCB • MINAM • Mun. Prov. de Condorcanqui • Agencia Agraria • SERNANP 	<ul style="list-style-type: none"> • Defender el derecho ambiental • Protección de reserva comunal área protegida • Promover el desarrollo sostenible y conservación de bosque
	Organizaciones Privadas	<ul style="list-style-type: none"> • Fondo Italo Peruano 	<ul style="list-style-type: none"> • Apoya en proyecto agrario forestal.
	Organizaciones Sociales	<ul style="list-style-type: none"> • Asociación BIKUT 	<ul style="list-style-type: none"> • Defensa del medio ambiente • Capacita en valores y derechos humanos • Capacita en normas legales • Capacita sobre derechos humanos hacia el medio ambiente forestar y contaminación ambiental. • Capacita en defensa del medio ambiente
	Federaciones/Organizaciones	<ul style="list-style-type: none"> • ASMIEVF • CAH – sub sede Chapiza • ODECOFROC • ODECOAC • FECAS • FAD • FECORSA • ODECA • AGROCORS • APAE • FECONARIN 	<ul style="list-style-type: none"> • Contribuye a la desnutrición crónica reforestando plantas frutales extinguidas. • Crianza de animales menores, hortalizas, piscigranjas, fruticultura. • Administra responsabilidad y cuida forestales. • Cuida forestales • Defensa territorial. • Manejo de RRNN sostenibles • Hacén convenios con la conservación de bosques sobre maní. • Promueve defensa territorio de los pueblos awajun y wampis. • Promueve una agricultura orgánica sostenible • Brindar asistencia Técnica capacitaciones.
	ONG'S	<ul style="list-style-type: none"> • AVCF • ECOTRIBAL • APECO • SAIPE 	<ul style="list-style-type: none"> • Brinda asistencia técnica capacitación en el cultivo de cacao. • Promueve sobre conservación de bosques • Promueve sobre desarrollo artesanal.
	AGENTES DE COOPERACIÓN	PNUD GIZ FONDAM	Frenar el cambio climático fortaleciendo a ECA-TUNTANIAN para dar calidad alimentaria. Aliado de PNCB en la conservación de bosques Financia a las organizaciones sociales de base a las ECA para manejo de RR no maderables a las comunidades.













Matriz N° 3: TIPO DE ACTORES Y SU RELACION PREDOMINANTE

	TIPO DE ACTORES	NOMBRE DE LOS ACTORES	RELACIONES PREDOMINANTES
PASO 3	Instituciones públicas (regional, provincial o local) con incidencia en la localidad.	ARA Gerencia sub regional de Condorcanqui PNCB MINAM Muni. Prov de condorcanqui Agencia Agraria SERNANP	A FAVOR
	Instituciones Privadas con incidencia en temática forestal	Fondo Italo Peruano	A FAVOR
	Organizaciones sociales de base	Asociación BIKUT	A FAVOR
	Organizaciones religiosas		
	Programas sociales		
	Organizaciones/federaciones indígenas	ASMIEVF CAH SUB SEDE CHAPIZA ODECOFROC ODECOAC FECAS FAD FECORSA ODECA AGROCORS APAE FECONARIN	A FAVOR
ONG	AVCF ECOTRIBAL APECO SAIPE	INDECISO	
AGENTES DE COOPERACIÓN	PNUD GIZ FONDAM	A FAVOR	

c. SESIÓN N° 3: Análisis de los actores sociales y niveles de poder

MATRIZ N° 4: ANALISIS DE ACTORES, RELACIONES DOMINANTES Y NIVELES DE PODER

FACTORES/ACTORES	NOMBRE DE LOS ACTORES	PODER	CALIFICACIÓN	INTERES	CALIFICACIÓN	LEGITIMIDAD	CALIFICACIÓN	CARACTERÍSTICA
Instituciones públicas (regional, provincial o local) con incidencia en la localidad.	<ul style="list-style-type: none"> ARA Gerencia sub regional de condorcanqui PNCB MINAM Muni. Prov de condorcanqui Agencia Agraria SERNANP 	ALTO		ALTO		ALTO		 DOMINANTE Y FUERTE
Instituciones privadas con incidencia en la temática forestal	<ul style="list-style-type: none"> Fondo Italo Peruano 	ALTO		ALTO		ALTO		 DOMINANTE Y FUERTE
Organizaciones sociales	<ul style="list-style-type: none"> Asociación BIKUT 	ALTO		ALTO		ALTO		 DOMINANTE Y FUERTE
Organizaciones Religiosas								
Programas sociales								
Organizaciones / Federaciones Campesinas	ASMIEVF CAH SUB SEDE CHAPIZA ODECOFROC ODECOAC FECAS FAD FECORSA ODECA AGROCORS APAE	ALTO		ALTO		ALTO		 DOMINANTE Y FUERTE

	FECONARIN							
ONG	AVCF ECOTRIBAL APECO SAIPE	ALTO		ALTO		MEDIO		 DOMINANTE Y FUERTE
Medios de Comunicación		ALTO		ALTO		ALTO		 DOMINANTE Y FUERTE
Agentes de Cooperación	PNUD GIZ FONDAM	ALTO		ALTO		ALTO		 DOMINANTE Y FUERTE

d. SESIÓN N° 4: Organización

PREGUNTAS	ORGANIZACIONES Y/FEDERACIONES
1. ¿Qué organizaciones existen en su región que resguarden los intereses del bosque?	Las organizaciones indígenas son directamente defensores del medio ambiente son: ASMIEVDF, CAH SUB SEDE CHAPIZA, ODECOFROC, ODECOAC, FECAS, FAD, FECORSA, ODECA, AGROCORS, APAE, FECONARIN, ECA TUNTANIAN, CAH, OPIWAP, ECA TUNTANIAN, son los que los que resguardan el bosque.
2. ¿Participan en los trabajos todos los miembros de la junta directiva?	Sí, todos participan y son responsables de sus roles y funciones de cada uno de ellos y estas funciones son rotativas.
3. ¿Tiene conocimiento sobre la normativa forestal o ambiental?	El tema sobre normativa forestal se conocen a medias es decir solo los directivos o jefes de comunidad lo conocen pero no en su totalidad, solo lo básico, y muchos menos la conoce la comunidad que no estamos bien informados, por ello se necesita de capacitaciones y muchas veces por falta del factor económico no se logra aprender más conocimientos y ponerlos en práctica.
4. ¿Han recibido capacitaciones sobre liderazgo, organización, resolución de conflictos?	Si hemos recibido capacitaciones, todos hemos participado, pero sería importante si el programa Bosques en convenio con ECA TUNTANIEN (ONG indígena) nos brinde las capacitaciones no solo con los dirigentes sino con todas las comunidades y en especial a los jóvenes ya que no hay liderazgo solo se capacita a los Apus o dirigentes y eso no es suficiente se debería apostar también por los jóvenes que es la nueva generación que velará por los intereses de la comunidad. Por otro lado la asociación de artesanas Vírgenes de Fátima dice que si hay capacitaciones pero solo se les beneficia a los que pertenecen a AIDSESEP, al resto no.
5. ¿Cuentan estas organizaciones con herramientas a nivel comunal o federativo?	No contamos con herramientas ya somos 18 organizaciones y no tenemos herramientas ni como federaciones y menos a nivel comunal.
6. ¿Cuáles fuesen sus acuerdos y compromisos de solución?	Contratar a un Promotor elegido por la comunidad y que capacite a los APUS, dirigentes y la comunidad en sí, y que el programa de Conservación de Bosques se cree un componente más para que capacite en cuidado de Recursos Naturales.

e. SESIÓN N° 5: Seguridad territorial

PREGUNTAS	ORGANIZACIONES Y /FEDERACIONES
• ¿Conocen los comuneros y comuneras los límites de su comunidad?	Sí, conocen sus límites tanto comuneros y comuneras en algunas comunidades, en otras solos los varones y hay comunidades que no conocen porque sus comunidades están superpuestas unas sobre otras y no saben desde donde empieza y donde termina.
• ¿Existen problemas limítrofes entre comunidades o con otros titulares?	Si existen problemas limítrofes entre las comunidades de superposición entre las comunidades vecinas, esas zonas que no están delimitadas las personas foráneas o colonos se adueñan de esas tierras.
• ¿Cómo solucionaron o solucionarían esos problemas?	Se solucionan mediante el dialogo que es el medio de solución que utilizan las comunidades nativas como un canal de solución de conflictos entre ellos.
• ¿Cuáles fuesen sus acuerdos y compromisos de solución?	Que exista un reordenamiento territorial y un replanteo de los límites de las 5 cuencas, para salvaguardar sus comunidades y delimitaciones de las mismas protegiendo de esa manera sus recursos naturales y sus bosques.
• ¿Están debidamente demarcados con hitos, trochas, carteles los límites de las comunidades?	Sí para algunas comunidades si están bien demarcadas sus hitos, trochas carteles pero para otras no existe otra demarcación de límites y eso es un gran problema del presente y del futuro, y la razón porque no se hace las limitaciones debido a la falta del factor económico.

f. SESIÓN N° 6: Medio ambiente y recursos naturales

PREGUNTAS	ORGANIZACIONES Y/FEDERACIONES INDÍGENAS
1. ¿Existen problemas de extracción de recursos?	Si existen problemas de extracción desmedida de los recursos del bosque, se hace mayormente por colonos, las empresas madereras, de vecinos y de ellos mismos, realizan la

del bosque, caza de animales o pesca por parte de otros pobladores de fuera de la comunidad?	extracción a escondidas, incluso hasta los animales los roban, vienen pobladores de Cacash, San Juan y Dominguja ellos también extraen recursos ajenos.
2. Existen problemas de invasión	Si existen problemas de invasión en algunas comunidades y en otras no, esto se debe al aprovechamiento de los comuneros al no existir una delimitación en sus territorios, tantos por foráneos como por comuneros de la propia comunidad.
3. ¿Existe presencia de cultivos ilícitos?	No existe, pero la representante de la Asociación de Artesanas Virgen de Fátima alude que en Cenepa si hay...pero no se puede hablar más
4. ¿Existen problemas de contaminación de ríos y suelo que pone en riesgo a la población?	Si, en Nieva se puede ver que todos los residuos sólidos y estos paran en los ríos, y los problemas de contaminación es más grande para los que viven en las orillas de los ríos. Por decir el Ecuador vota su basural a los ríos de Cenepa y Santiago ya que allí es la cabecera de donde empieza la contaminación en sí y es difícil de sanear y nosotros también aún más contaminamos más votando basura, otro caso es que ahora algunas comunidades ya tenemos agua entubada y ya no le damos la importancia al cuidado de los ríos y votamos los desperdicios a nuestro antojo sin un poco de conciencia, también en el río Cenepa y Santiago existe contaminación por la extracción del oro, petróleo y minería.
5. ¿Cómo solucionaron o solucionarían esos problemas?	Hacer alianzas estratégicas con los gobiernos locales y las federaciones nativas para trabajar el tema de los residuos sólidos para tratar de mitigar la contaminación existente.
6. ¿Cuáles fuesen sus acuerdos compromisos de solución?	Es bien difícil llegar a compromisos, porque la contaminación va a seguir porque las grandes empresas siempre van a exponer sus productos, y así hallan muchos talleres de sensibilización no creo que pare este fenómeno de contaminación, ...eso no nos compete a nosotros sino al estado porque se debería empezar desde la cabecera (Ecuador), lo único que podemos hacer es concientizar a las comunidades y decirles que eviten votar basura a los ríos y para ello debe haber capacitaciones descentralizadas y coordinaciones con las federaciones.

g. SESIÓN N° 7: Aspectos culturales

PREGUNTAS	ORGANIZACIONES INDIGENAS/FEDERACIONES
1. ¿Existen conflictos internos en las comunidades? ¿Qué conflictos?	Sí existen, conflictos de posición de tierras desde nuestros ancestros hasta en la actualidad, también por la brujería si se sabe que hay brujos en la comunidad, ellos están excluidos y son del Cenepa, los votan sin importar que tengan tierras o sembríos, también por la extracción del oro y el petróleo ilegal
2. ¿Existe el riesgo de pérdida de saberes y costumbres tradicionales? ¿A qué se debe?	Si existe el riesgo ya que cada vez hay pérdida de saberes, y costumbres, los comuneros y jóvenes ya no se visten como antes, ahora están alienados por la moda, la lengua también se está dejando de lado, la bebida como el masato ya no lo quieren tomar y las danzas ya no existen ahora solo hay bailes modernos, todo esto se debe a que muchos salen de las comunidades a otros lugares como Jaén, Bagua, Lima y vienen a sus comunidades y cambian su personalidad por otras costumbres.
3. ¿Qué estrategias utilizaría?	Coordinar con las instituciones educativas para que se formen talleres de artesanía, cerámica y nos ayuden a rescatar los valores desde pequeños.
4. ¿Cuáles fuesen sus acuerdos y compromisos de solución?	Educar a los padres de familia para que transmitan saberes tradicionales a sus hijos.

h. SESIÓN N° 8: Actividades económicas

PREGUNTAS	ORGANIZACIONES INDIGENAS/FEDERACIONES
1. ¿Qué actividades productivas vienen desarrollando?	La actividad que vienen desarrollando en las comunidades nativas son la producción del Cacao, maíz, yuca y plátano y la artesanía, mayormente estas actividades productivas son de pan llevar
2. ¿Cuál es el rol de la mujer en el desarrollo de actividades productivas?	El rol de la mujer en las actividades productivas tiene primacía en los pueblos indígenas Awajun y Wampis están presentes en un 70% de las actividades productivas, porque solo el varón tala árboles, prepara la chacra, pero lo que es el mantenimiento, la cosecha e injertar mejor el cacao son las mujeres.
3. ¿Cuál es la actividad productiva que les genera mayores beneficios económicos?	En las comunidades nativas la mayoría de siembras es de pan llevar como el maíz, la yuca y el plátano, como otros sembríos a baja escala, pero el cacao es la producción que genera mayores beneficios económicos.
4. ¿Han recibido capacitaciones sobre temas forestales, agroforestales, ecoturismo?	Algunas federaciones o comunidades son beneficiadas con estas capacitaciones, pero no es suficiente para llegar a todos los integrantes de las federaciones o comunidades nativas, ya que se requiere de logística para movilizarse y material didáctico para que ayude a las réplicas de los talleres.
5. ¿Existen problemas con el uso de los recursos naturales en las comunidades?	Sí, la tala indiscriminada de los árboles merman la conservación de los bosques haciendo de eso un problema en el futuro, de que las comunidades se queden sin lo más preciado para ellos que sin duda alguna serían sus bosques.
6. ¿Cuáles fuesen sus acuerdos y compromisos de solución?	Que trabajemos todos juntos y haya saneamiento físico de territorio y que todo este saneado.

IV. MATRIZ RESUMEN DE INFORMACIÓN DESARROLLADA EN LAS 8 SESIONES DEL TALLER PARTICIPATIVO

1. RESUMEN DE LA INFORMACIÓN DE LAS MATRICES DESARROLLADAS EN LAS SESIONES

NOMBRE DEL ACTOR	PROBLEMAS PERCIBIDOS	INTERESES EN EL PROYECTO	CONFLICTOS	ESTRATEGIAS DE INTERVENCIÓN	COMPROMISOS Y RESPONSABILIDADES
ORGANIZACIONES INDIGENAS FEDERACIONES	<p>Las pocas capacitaciones que tienen las federaciones y las comunidades nativas en temas de liderazgo, resolución de conflictos y organización esto hacen ver que existe muy poca formación de líderes para que lleven por buen camino a sus organizaciones. Las federaciones y las comunidades nativas conocen poco o nada de la normativa forestal ambiental. Las comunidades nativas no tiene una delimitación de sus territorios generando de esta manera un sin números de problemas entre vecinos y terceros. La contaminación en cabeceras de los ríos, por el país hermano Ecuador, la contaminación y baja a los ríos de Cenepa y Río Santiago, y es bien difícil de solucionar este problema. La pérdida de costumbres y saberes por el grupo más joven de las comunidades nativas, ya que son la población más vulnerable y en donde no están cimentada muy bien sus raíces ancestrales. El rol de la mujer es muy importante en la conservación de sus saberes y sus costumbres, también asumen un papel importante en de la actividad productiva en sus comunidades, las mujeres de la misma manera administra muy bien la economía de los hogares.</p>	<p>Existe mucho en interés y expectativas en el proyecto JICA por parte de las federaciones y sus bases no solo de ellos, sino también los Gobiernos regionales, locales, las ONGs por el tema de la conservación de sus bosques ya que están siendo depredadas.</p>	<p>Si existen conflictos de superposición y de titulación de tierras con sus propios vecinos, por colonos y entre los mismos comuneros, estos conflictos vienen desde hace tiempo hasta en la actualidad. La brujería, se sabe que hay brujos en la comunidad, éstos son excluidos y gran parte son del Cenepa y los votan sin importar que tengan tierras o sembríos. También los conflictos se da por la extracción del oro y el petróleo ilegal, y a su vez con el gobierno ya que ellos autorizan a las empresas a posesionarse sin antes hacer la consulta previa a los pueblos indígenas quienes son los dueños directos de la tierra.</p>	<p>Coordinar con las instituciones educativas para promover talleres de artesanía, cerámica con el objetivo de rescatar los valores ancestrales de los pueblos indígenas</p> <p>Articular con los gobiernos locales el buen manejo de residuos sólidos, los trabajos deben de ser articulando esfuerzos mancomunados.</p> <p>Capacitar a las federaciones y a los pueblos indígenas en temas de liderazgo, organización y resolución de conflictos para fortalecer sus organizaciones y sus bases para hacer de ellos gente preparada.</p>	<p>Contar con un promotor que sea capacitado por el PNCB, para que capacite a las comunidades nativas en el tema de conservación de recursos naturales.</p> <p>Solicitar apoyo al Gobierno Regional y local para que realice un reordenamiento territorial y un replanteo de los límites de las comunidades, de las 5 cuencas, de esta manera evitar conflictos.</p> <p>Promover el rescate de sus costumbres y la transmisión de saberes de padres a hijos, logrando el fortalecimiento de su identidad.</p> <p>Hacer vigilancia en las cabeceras de los ríos de Santiago y Cenepa para mermar la contaminación existente, concientizar a los pobladores a no arrojar la basura al río y trabajar conjuntamente con el Estado y las federaciones o comunidades nativas.</p>

V. ANÁLISIS Y CONTEXTUALIZACIÓN DE LAS ENTREVISTAS

ANÁLISIS DE LAS ENTREVISTAS REALIZADAS A LAS INSTIUCIONES PÚBLICAS, Y DIRIGENTES INDIGENAS

PREGUNTAS	NOMBRE DEL ENTREVISTADO
	Ing. Vidal Jara, Área: Sub Gerencia de Desarrollo económico, Condorcanqui – Amazonas

1. ¿Dentro de todas las acciones por parte de su despacho, participan las comunidades nativas y/o campesinas? ¿Cuál es el grado de participación? ¿Quiénes participan más hombres o mujeres? ¿Han existido cambios positivos por parte de las CC.NN y/o CC.CC)? Explique	<ul style="list-style-type: none"> • Es un área nueva, de acuerdo a los documentos de gestión a esta sub región de medio ambiente, desde el momento que se ha tomado ya las funciones y las competencias de esta área se trabaja con las organizaciones. • Con algunas comunidades en temas puntuales como por ejemplo un tema de residuos sólidos, la petrolera que ahora ya está en retirada en tema de control del agua, son temas puntuales en lo que se está trabajando. • En las organizaciones son los hombres los que dirigen, no existe mujeres líderes. • Cambio negativos antes se tenía mucho cuidado con la biodiversidad existente ahora se tiene que sensibilizar a los comuneros en los temas de conservación porque hay más depredadores de flora y fauna ante la necesidad económica.
2. ¿Su área cuenta con información socioeconómica y cultural de las CC.NN y/o CC.CC)? ¿Qué información manejan de ellos? ¿En qué año levantaron esta información?	<ul style="list-style-type: none"> • No existe un estudio socioeconómico y cultural de las comunidades nativas, por el momento se está trabajando en el ornato de la ciudad, más adelante se trabajara con los pueblos indígenas de la zona
3. ¿Conoce modelos de negocios en proyectos maderables, no maderables, agroforestería y ecoturismo, orientados a comunidades nativas y/o campesinas? Explique, destacando las dinámicas sociales diferentes que tienen las poblaciones indígenas o campesinas	<ul style="list-style-type: none"> • Si hay agro negocios centrado al ecoturismo como la artesanía, se esta promoviendo con el área de desarrollo económico, fortaleciendo la artesanía, es decir existe mercado local, existe comités que participan en las ferias locales, regionales y algunas nacionales de RURANMAQUI del ministerio de cultura, se está innovando la artesanía sin perder la originalidad.
4. Existe algún proyecto en los modelos de negocio indicados, que revalore o rescate los conocimientos ancestrales de las poblaciones indígenas, en el manejo de su biodiversidad y sus bosques. Conociendo la lógica colectiva en las prácticas comunales, que elementos debe tener un proyecto orientado a potenciar la asistencia técnica en lógicas empresariales y de mercado.	<ul style="list-style-type: none"> • El año pasado hubo una iniciativa con el ministerio de cultura en el tema del rescate, en el tema de la cerámica y en cierta incidencia en las costumbres de los conocimientos ancestrales como son los cuentos, los mitos, esas cosas, la medicina natural pero no se ha centrado a fondo, más se ha centrado en artesanía.

PREGUNTAS	NOMBRE DEL ENTREVISTADO
	Prof. Edgardo Shijak, encargado de la alcaldía de Municipalidad Provincial de Condorcanqui
1. ¿Dentro de todas las acciones por parte de su despacho, participan las comunidades nativas y/o campesinas? ¿Cuál es el grado de participación? ¿Quiénes participan más hombres o mujeres? ¿Han existido cambios positivos por parte de las CC.NN y/o CC.CC)? Explique	<ul style="list-style-type: none"> • Si a casi todas las cinco cuencas se atiende a la gran mayoría de comunidades, el grado de participación es más notoria en los varones que en las mujeres, no hay casi cambios positivos en las comunidades por falta de apoyo.
2. ¿Su área cuenta con información socioeconómica y cultural de las CC.NN y/o CC.CC)? ¿Qué información manejan de ellos? ¿En qué año levantaron esta información?	<ul style="list-style-type: none"> • No cuenta con información socioeconómica y cultural en la oficina de las comunidades indígenas de la provincia de Condorcanqui, pero en la Municipalidad de Imaza si las manejan directamente de las comunidades.
3. ¿Conoce modelos de negocios en proyectos maderables, no maderables, agro forestaría y ecoturismo, orientados a comunidades nativas y/o campesinas? Explique, destacando las dinámicas sociales diferentes que tienen las poblaciones indígenas o campesinas	<ul style="list-style-type: none"> • Se desconocen planes de negocios en proyectos maderables, no maderables, no entran grandes empresas sino motosierristas que coordinan con el Apu, y extraen madera blanca como tornillo y cedro, no hay modelos de negocios, solo una dinámica ilegal de madera.
4. Existe algún proyecto en los modelos de negocio indicados, que revalore o rescate los conocimientos ancestrales de las poblaciones indígenas, en el manejo de su biodiversidad y sus bosques. Conociendo la lógica colectiva en las prácticas comunales, que elementos debe tener un proyecto orientado a potenciar la asistencia técnica en lógicas empresariales y de mercado.	<ul style="list-style-type: none"> • Se desconoce algún modelo de proyecto que rescate los conocimientos ancestrales de los pueblos indígenas sobre su manejo de los bosques y su biodiversidad.

PREGUNTAS	NOMBRE DEL ENTREVISTADO
	Señor Edwin Montenegro, presidenta de ORPIAN - P
1. ¿Existe conservación de áreas naturales protegidas, bosques vírgenes, arrecifes de coral, manglares, planicies de marea, hábitat natural de especies de animales y vegetales valioso en	Si existe, a nivel de cordillera de Kampagkies a nivel de cordillera Tannek, hay riqueza muy importante, plantas medicinales que pueden combatir el sida, hay vegetales farmacioticos que se puede introducir y se puede exportar, gracias a UNICEF está haciendo una investigación muy alta, pero muy reservada no se quiere politizar la información de Condorcanqui.

las comunidades? Menciónelos	
2. ¿Se evidencian patrimonios y/o ruinas de carácter arqueológico, histórico, cultural o religioso en las comunidades? Menciónelos	El señor Edwin realizó un mapeo arqueológico, tiene el perfil arqueológico que se hizo con científicos de Paris de Francia, la arqueología era importante a nivel de la orilla de Rio de Santiago, 20 metros al fondo existe arqueología que no se puede describir, existe una zona arqueológica, una casa arqueológica indígena, museo indígenas de Wampisa, awajum, Rio Santiago en Tanseca de Kampamkig Tantanaek.
3. ¿Existen atractivos turísticos en su zona?	Si existen atractivos turísticos, se está preparando personal de la zona se ha seleccionado 16 alumnos gracias a BECA 18 están estudiando turismo en la universidad, y se les está capacitando de como conservar los atractivos.
4. ¿Existen zonas con riesgo de deslizamiento o derrumbes en su zona? Menciónelos	Si, mayormente en las comunidades nativas ribereñas, esto se debe especialmente por el aumento de los ríos en épocas de lluvias, son zonas que están siempre en constante peligro.
5. ¿Se han identificado actividades de contaminación en las comunidades o cerca de ellas?	Si se da por la minería ilegal existente en la zona, el petróleo, en la zona del Chipe se está contaminado a nivel del lote 86, como vemos la contaminación en estos lugares es muy fuerte y todo eso va a los ríos, no solo contaminan los suelos sino también a las personas ya que estos consumen agua directamente de los ríos
6. ¿Durante los últimos 5 años ha existido alguna enfermedad que ha afectado a la mayoría de la población (epidemias)?	En los últimos 5 años no se ha producido una enfermedad que haya afectado a la mayoría de la población, esto también se debe a la prevención que hay por parte de los centros de salud de la zona.
7. ¿En los cultivos predominantes, ha existido alguna plaga de insectos que los ha perjudicado? ¿Cómo lo han combatido? ¿Han utilizado fertilización, pesticida o plaguicida de origen químico?	Si existen plagas que atacan a los cultivos de la zona generando destrozos y perdidas económicas muy grandes para los pueblos indígenas, esto se debe a la presencia de insectos como el gusano, carvince y salta montes, pero aún no se ha combatido del todo.
8. ¿En las comunidades o cerca de ellas, tienen conocimiento de actividades de deforestación (Tala) de bosques?	La Deforestación aparte que lo hace el hombre la depredación se da por el añuje y las aves que deforestan más.
9. ¿Existen instituciones o entidades públicas que velan por la conservación de bosques?	No hay instituciones que se preocupen por la conservación de los bosques en estas zonas.
10. ¿Se reúnen para tratar estos temas? ¿Cada que tiempo? ¿Con quiénes? ¿Participa toda la población? Se reúnen semestralmente	Se reúnen semestralmente para ver las actividades a realizar con los directivos y el tema de conservación de los bosques es la agenda número 1 debido a la tala ilegal de los árboles.
11. ¿Existen conflictos en las comunidades? ¿De qué tipo? ¿Con quiénes? ¿Solucionan estos problemas? ¿Existen conflictos madereros y de índole territorial?	Existen conflictos internos como minería ilegal, este grupo de empresas de extracción de minerales ha generado la división de los pueblos indígenas de esta zona, provocando serios conflictos en las comunidades.
12. ¿Actualmente existe alguna institución pública o privada que trabaje en sus comunidades el tema forestal? ¿Qué proyecto ejecuta? ¿Desde cuándo trabaja en las comunidades? ¿se evidencian resultados?	En Lima se escucha que en Nieva es el número 1 en conservación Bosques pero ya no conozco el nombre del Ingeniero, que están a cargo en tema forestal, no conozco, ni en las comunidades lo conocen.

PREGUNTAS	NOMBRE DEL ENTREVISTADO
1. ¿Existe conservación de áreas naturales protegidas, bosques vírgenes, arrecifes de coral, manglares, planicies de marea, hábitat natural de especies de animales y vegetales valioso en las comunidades? Menciónelos	<ul style="list-style-type: none"> Existe numerosas especies de animales como pescados, majas, sachavaca, venado, añuje, angares, chontas y zuri, especies que están en extinción debido a la tala ilegal de árboles en la zona.

2. ¿Se evidencian patrimonios y/o ruinas de carácter arqueológico, histórico, cultural o religioso en las comunidades? Mencíónelos	<ul style="list-style-type: none"> No conoce o no hay evidencias de ruinas de carácter arqueológico, histórico, cultural y religiosos en las comunidades, pero si hay patrimonios como son los mismos pueblos indígenas.
3. ¿Existen atractivos turísticos en su zona?	<ul style="list-style-type: none"> Refiere que no hay atractivos turísticos en la zona, pero si hay como es el mismo la misma naturaleza de sus bosques.
4. ¿Existen zonas con riesgo de deslizamiento o derrumbes en su zona? Mencíónelos	<ul style="list-style-type: none"> Si existen los derrumbes por cordillera del cóndor debido a las innumerables lluvias que hay en la zona que debilitan los suelos y por ende hay derrumbes o deslizamientos.
5. ¿Se han identificado actividades de contaminación en las comunidades o cerca de ellas?	<ul style="list-style-type: none"> Si hay mucha contaminación debido a las campañas mineras, estas compañías extractivas de mineral vierten las aguas del lavado del mineral a los ríos contaminándolos por completo.
6. ¿Durante los últimos 5 años ha existido alguna enfermedad que ha afectado a la mayoría de la población (epidemias)?	<ul style="list-style-type: none"> Si habido una enfermedad que afectado a la mayoría de la población de los pueblos indígenas como es el caso de la Tifoidea, pero se controló gracias a la intervención oportuna de los centros de salud de la zona.
7. ¿En los cultivos predominantes, ha existido alguna plaga de insectos que los ha perjudicado? ¿Cómo lo han combatido? ¿Han utilizado fertilización, pesticida o plaguicida de origen químico?	<ul style="list-style-type: none"> Si en las plantas del cacao por insectos, si combaten la plaga no es su totalidad tienen un veneno que se llama barbasco, eso lo chancan o molenos en una taza de agua y con eso riegan las plantas.
8. ¿En las comunidades o cerca de ellas, tienen conocimiento de actividades de deforestación (Tala) de bosques?	<ul style="list-style-type: none"> Si existe tala pero se está defendiendo en especial donde trabajan los mineros, pero con los reclamos se ha paralizado
9. ¿Existen instituciones o entidades públicas que velan por la conservación de bosques?	<ul style="list-style-type: none"> Por el momento no hay instituciones públicas que velen por el tema de los bosques en estas zonas y si hay instituciones públicas no cumplen sus funciones.
10. ¿Se reúnen para tratar estos temas? ¿Cada que tiempo? ¿Con quiénes? ¿Participa toda la población?	<ul style="list-style-type: none"> Si se reúnen las federaciones o las comunidades nativas cada tres meses para tratar temas de la conservación de sus bosques y no con sus cinco comunidades para tratar temas de conservar no para exterminar, con toda la población y APUS.
11. ¿Existen conflictos en las comunidades? ¿De qué tipo? ¿Con quiénes? ¿Solucionan estos problemas? ¿Existen conflictos madereros y de índole territorial?	<ul style="list-style-type: none"> Hasta ahora existen problemas territoriales y de extracción de minerales como el oro con empresas extractivas, la mayoría de los problemas que sean suscitado lo han solucionado por medio del dialogo entre ambas partes involucradas.
12. ¿Actualmente existe alguna institución pública o privada que trabaje en sus comunidades el tema forestal? ¿Qué proyecto ejecuta? ¿Desde cuándo trabaja en las comunidades? ¿se evidencian resultados?	<ul style="list-style-type: none"> Actualmente existe alguna institución pública o privada que trabaje en sus comunidades el tema forestal? ¿Qué proyecto ejecuta? ¿Desde cuándo trabaja en las comunidades? ¿se evidencian resultados No que ellos conozcan.

PREGUNTAS	NOMBRE DEL ENTREVISTADO
	Señor Roberto Kumkumas, Presidente de FAD
1. ¿Existe conservación de áreas naturales protegidas, bosques vírgenes, arrecifes de coral, manglares, planicies de marea, hábitat natural de especies de animales y vegetales valioso en las comunidades? Mencíónelos	<ul style="list-style-type: none"> Si existe muchos recursos naturales en vida silvestre muchas variedades de plantas medicinales, tanto de madera, plantas frutales y animales, por el momento aún queda bosques para el hábitat de estas especies.
2. ¿Se evidencian patrimonios y/o	<ul style="list-style-type: none"> Si existen atractivos turísticos en las comunidades nativas como son la

ruinas de carácter arqueológico, histórico, cultural o religioso en las comunidades? Menciónelos	existencia de la Colpa de cataratas y de animales también, colpa de huacharos.
3. ¿Existen atractivos turísticos en su zona?	• Si existe es como un centro de piedra, donde abundan los animales, peces, también una quebrada de la frontera.
4. ¿Existen zonas con riesgo de deslizamiento o derrumbes en su zona? Menciónelos	• Hay derrumbes en las comunidades ribereñas que están cerca a los ríos y en la crecida de estos van mermando los suelos de las comunidades
5. ¿Se han identificado actividades de contaminación en las comunidades o cerca de ellas?	• La mayoría de la población botan su basura a los ríos como son botellas de plásticos, envolturas, entre otras cosas que van contaminado los ríos y por ende a los peces que viven ahí.
6. ¿Durante los últimos 5 años ha existido alguna enfermedad que ha afectado a la mayoría de la población (epidemias)?	• Existe en las comunidades nativas murciélagos, en muchos casos estos muerden a las personas sufriendo estos de elevadas fiebres.
7. ¿En los cultivos predominantes, ha existido alguna plaga de insectos que los ha perjudicado? ¿Cómo lo han combatido? ¿Han utilizado fertilización, pesticida o plaguicida de origen químico?	• En las plantaciones de cacao hay una plaga que n se puede controlar hasta hora como es el caso de las ratas, por el momento no se ha encontrado una alternativa de solución a este flagelo, estos roedores salen más que todo en las horas de la noche
8. ¿En las comunidades o cerca de ellas, tienen conocimiento de actividades de deforestación (Tala) de bosques?	• En las comunidades o cerca de ellas si hay conocimiento de las actividades de tala de los bosques y no hay nadie quien pueda frenar eso.
9. ¿Existen instituciones o entidades públicas que velan por la conservación de bosques?	• Si existen instituciones pero no hay interés por la conservación de bosques, no están cumpliendo con sus funciones y sentimos un gran abandono en el tema de la conservación de los bosques como también de otros temas.
10. ¿Se reúnen para tratar estos temas? ¿Cada que tiempo? ¿Con quiénes? ¿Participa toda la población?	• Si se reúnen 3 veces al año para tratar temas de protección del bosque y viene participando la comunidad en pleno ya que estos problemas les aquejan a todos por igual
11. ¿Existen conflictos en las comunidades? ¿De qué tipo? ¿Con quiénes? ¿Solucionan estos problemas?	• El problema más frecuente acá son los lineamientos de las comunidades nativas, por el momento no sea determinado los linderos de las comunidades hasta la actualidad no se encuentra solución algún, el gran vacío que deja la delimitación es aprovechada por los madereros ilegales o de los vecinos para super posesionarse en territorios ajenos.
12. ¿Existen conflictos madereros y de índole territorial?	
13. ¿Actualmente existe alguna institución pública o privada que trabaje en sus comunidades el tema forestal? ¿Qué proyecto ejecuta? ¿Desde cuándo trabaja en las comunidades? ¿se evidencian resultados?	• En la actualidad no hay institución pública o privada que trabaje en sus comunidades el tema forestal o que ejecute algún proyecto en estas comunidades.

PREGUNTAS	NOMBRE DEL ENTREVISTADO
	Señor Alfredo Alpique Shimpa, Miembro de FAD
1. ¿Existe conservación de áreas naturales protegidas, bosques vírgenes, arrecifes de coral, manglares, planicies de marea, hábitat natural de especies de animales y vegetales valioso en las comunidades? Menciónelos	• Si existe áreas naturales como las colpas, cataratas, arboles maderables para negociar, entre otras cosas, aún existen lugares que la vida silvestre fluye sin problema alguno.
2. ¿Se evidencian patrimonios y/o ruinas de carácter arqueológico, histórico, cultural o religioso en las comunidades? Menciónelos	• No se evidencian ruinas de carácter arqueológico, histórico, cultural o religioso en las comunidades, pero si hay un patrimonio de la humanidad como son los bosques.

3. ¿Existen atractivos turísticos en su zona?	<ul style="list-style-type: none"> Existen atractivos originarios como paisajes naturales, cochas, árboles frutales, plantas medicinales, animales silvestres.
4. ¿Existen zonas con riesgo de deslizamiento o derrumbes en su zona? Mencíónelos	<ul style="list-style-type: none"> En las comunidades ribereñas que por la crecida de los ríos merman los suelos y por ende hay derrumbes en dichas comunidades ribereñas
5. ¿Se han identificado actividades de contaminación en las comunidades o cerca de ellas?	<ul style="list-style-type: none"> La poca educación de los pobladores en el tratamiento de la basura hace proliferar la contaminación es el caso de los desechos como las pilas, descartables, etc.
6. ¿Durante los últimos 5 años ha existido alguna enfermedad que ha afectado a la mayoría de la población (epidemias)?	<ul style="list-style-type: none"> Durante los últimos 5 años no ha existido alguna enfermedad que ha afectado a la mayoría de la población, pero el problema del sida está avanzando fuertemente en las comunidades nativas
7. ¿En los cultivos predominantes, ha existido alguna plaga de insectos que los ha perjudicado? ¿Cómo lo han combatido? ¿Han utilizado fertilización, pesticida o plaguicida de origen químico?	<ul style="list-style-type: none"> Si existen plagas de insectos en los cultivos predominantes que los ha perjudicado enormemente como son los hormigas coroliza y los gusanos, por el momento no se han combatido.
8. ¿En las comunidades o cerca de ellas, tienen conocimiento de actividades de deforestación (Tala) de bosques?	<ul style="list-style-type: none"> No, porque ya no hay casi madera en la zona (sector Domingusa), esto quiere decir que la zona esta deforestada debido a la venta de madera o al sembrío de otras especies.
9. ¿Existen instituciones o entidades públicas que velan por la conservación de bosques?	<ul style="list-style-type: none"> No hay instituciones o entidades públicas o privadas que velan por la conservación de bosques o no están cumpliendo con sus funciones.
10. ¿Se reúnen para tratar estos temas? ¿Cada que tiempo? ¿Con quiénes? ¿Participa toda la población?	<ul style="list-style-type: none"> Si se reúnen con SAIPE y con la federación FAD y tratamos estos temas de conservación.
11. ¿Existen conflictos en las comunidades? ¿De qué tipo? ¿Con quiénes? ¿Solucionan estos problemas? ¿Existen conflictos madereros y de índole territorial?	<ul style="list-style-type: none"> Si existen en las comunidades el planteamiento del lindero no hay respeto, en maderas las comunidades sacan y echan veneno a la quebrada, los colindantes no hacen caso por ello los conflictos entre comunidades.
12. ¿Actualmente existe alguna institución pública o privada que trabaje en sus comunidades el tema forestal? ¿Qué proyecto ejecuta? ¿Desde cuándo trabaja en las comunidades? ¿se evidencian resultados?	<ul style="list-style-type: none"> Por el momento la municipalidad y la gerencia en temas medioambientales no se está encargando en temas de la conservación de bosques, pero si en temas de reforestación de los mismos.

VI. RECOMENDACIONES

VII. CONCLUSIONES

VIII. Realizar recogimiento de información socioeconómico cultural para poder

- El taller de Diagnostico Participativo nos ha permitido identificar la problemática, conflictos, soluciones, propuestas y compromisos por parte de los asistentes.
- Los representantes de las organizaciones/federaciones enfatizaron tener relaciones a medias con las instituciones públicas como el SERNAM, ARA, GERENCIA SUB REGIONAL DE CONDORCANQUI, PNCB, MINAM, MUNICIPALIDAD PROV DE CONDORCANQUI, AGENCIA AGRARIA Y SERNANP de Amazonas, los trabajos por parte

de estas instituciones son más o menos eficientes para temas de temática forestal pero falta mejores coordinaciones con las federaciones para que sea un trabajo articulado y mejoren los resultados.

- El resultado de la sesión N° 4, de las acciones dominantes y grupos de poder, tenemos que los participantes caracterizaron a las instituciones públicas y como Dominantes y fuertes; ya que este grupo por pertenecer al estado, tienen autoridad y fuerza, de igual manera las instituciones privadas como Dominantes y fuertes con tener poder económico, las organizaciones sociales son Dominantes y fuertes ya que son respetadas y tienen autoridad en las comunidades, las organizaciones/federaciones son dominantes y fuertes porque tienen gran influencia a nivel comunal, regional y nacional, en tanto las ONG'S en sus funciones son influyentes pero inactivos porque no hay resultados de sostenibilidad en sus proyectos y los Agentes de Cooperación también son Dominantes y fuertes.
- Solo algunas federaciones son beneficiadas con capacitaciones en liderazgo, organización y resolución de conflictos.
- Solo algunas comunidades tienen bien marcados sus límites, y otras no saben claramente cuáles son sus espacios territoriales.
- Son los mismos comuneros que escondidas extraen madera para su beneficio particular, en otros casos por parte de los colonos o de otras comunidades.
- Existe contaminación por la descarga de desagües y también por la cabecera (Ecuador) ya que desde allí empieza la contaminación y ello termina en los ríos de Río Santiago y Río Cenepa y los más afectados son los comuneros en general y en especial los que viven cerca a las orillas de estos ríos.
- El rol de las mujeres es imprescindible ya que ella se ocupa de múltiples actividades como producción de cacao, café, etc
- Los saberes previos y costumbres se están perdiendo por la migración de jóvenes a otros lugares.
- tener información de las comunidades beneficiarias de los planes de negocios futuros.
- Establecer espacios de concertación entre las autoridades regionales y representantes de las organizaciones indígenas para realizar un trabajo con miras al cuidado especial de los bosques.
- Falta de trabajo articulado de los gobiernos regionales y locales a las federaciones para una buena fusión de conservación de bosques y así realizar un trabajo efectivo ya que son las federaciones que resguardan los bosques, es obligación del gobierno central, regional y local apoyen a estas federaciones, ya que no cuentan con medios económicos y capacitaciones de fortalecimiento de las mismas.
- El gobierno central mediante Los programas de gobiernos, los gobiernos regionales, locales y ONG'S deberían apoyar en capacitaciones de liderazgo, organización y resolución de conflictos a las federaciones, ya que los valores se van perdiendo y ello hace que los mismos comuneros realicen extracción de madera y por ende la tala de los bosques para su beneficio particular.
- Que el estado se preocupe en los conflictos de extracción de petróleo y el oro ilegal, que no permita que sigan extrayendo estas materias primas por ello se debe respetar la ley de la consulta a las Organizaciones Indígenas
- Se necesita con suma urgencia que todas las comunidades tengan en claro sus límites, que exista un reordenamiento territorial y un replanteo de los límites de las 5 cuencas, así evitar conflictos y haya saneamiento físico de territorio.
- Que tanto los padres de familia y profesores tienen que apoyar a recuperar los saberes y costumbres que dejaron los antiguos indígenas.

IX. SUGERENCIAS:

- La capacidad y disponibilidad para manejar fondos por parte de los representantes indígenas aún no están preparados, por parte del Gobierno Regional, creo sería más factible ya que cuentan con la disponibilidad del recurso humano profesional para tratar estos temas, pero siendo supervisado y monitoreado por personal capacitado.
- La minga, en la mayoría de las comunidades nativas los días sábados es un día entregado a los quehaceres comunales en forma de faenas (limpieza de caminos, construcción de locales comunales, entre otros), todas estas actividades en beneficio de la comunidad, esto aún prevalece en la Región Amazonas y sé que es una puerta de entrada para fortalecer la asociatividad.

- En cuanto a la lista de entidades u organizaciones que ayuden a la socialización y evitar mucha dependencia no puedo dar ni una, puesto que no se conoce su trabajo a fondo solo en la matriz #2 podemos ver sus roles y funciones de cada una de ellas, pero en el desarrollo del taller podemos analizar que solo algunas cumplen y otras no, creo que eso se determinaría con exactitud con trabajo en campo, y realizar un estudio más profundo sobre el trabajo real que cada actor trabaja frente a los problemas de conservación.

X. ANEXOS

9.1 PANEL FOTOGRÁFICO DEL TALLER

	
<p>apertura y palabras de bienvenida al taller de organizaciones indígenas involucrados para la gestión del pip jica – nieva -región</p>	<p>exposición del pncb y pip jica por representante del programa nacional de conservación de bosques</p>
	
<p>nivelación de expectativas y rescate de valores de los asistentes al taller</p>	

	
<p>desarrollo de las sesiones para mapeo de actores en el taller participativo con participación de los asistentes</p>	



9.2. DESGRABADOS DE LAS ENTREVISTAS

INFORMACIÓN GENERAL:

Región: Amazonas		Provincia: Condorcanqui	
Fecha de entrevista: 20/02/2015		Lugar: Oficina de Desarrollo Territorial	
Hora de inicio: 09:00 am.		Hora de término: 09:30 am.	
Nombre del Entrevista	Ocupación	Cargo	Sexo
Vidal Jara Cabrera	Ingeniero	Sub Gerente	M
Contenidos:			
Entrevistadora: Buenos días Ing. Vidal Jara Cabrera sub Gerente de desarrollo económico productivo y protección del medio ambiente, dígame Ing. Vidal.			
¿Dentro de todas las acciones por parte de su despacho, participan las comunidades nativas y/o campesinas?			
Sr. Vidal: Bien mayormente nosotros somos una área nueva estamos recién dos años en materia de medio ambiente, antes no estaba acá aneado de acuerdo a los documentos de gestión a esta sub región de medio ambiente , pero desde el			

momento que nosotros hemos tomado ya las funciones o la competencias de esta área nosotros venimos trabajando mayormente con las organizaciones con las comunidades con algunas en temas puntuales como por ejemplo un tema de residuos sólidos por ejemplo cuando estaba aquí la petrolera que ahora ya está en retirada en tema de control del agua, en eso temas puntuales venimos trabajando.

Entrevistadora: ¿Quiénes participan más hombres o mujeres? ¿Cuál es el grado de participación?

Sr. Vidal: Mayormente en las organizaciones son los hombres los que dirigen, igualmente por ejemplo acá a nivel de ciudad trabajamos con los presidentes de comité de desarrollo, igualmente todos son hombres no hay mujer que lidera.

Entrevistadora: ¿Han existido cambios positivos por parte de las CC.NN y/o CC.CC)? Explique.

Sr. Vidal: Yo pienso que hay un trabajo grande que hacer ara realmente sensibilizar en tema de conservación , lo que pasa es que el poblador originario de aquí en un tiempo atrás fue muy cuidadoso de la biodiversidad existente , pero el tema está en que ellos ahora la necesidad se está insertando a la parte productiva este proceso el arte, es un proceso de largo plazo que hay que ir trabajando las instituciones mientras eso no se acentué el poblador va avanzando, va avanzando hacia conseguir el alimento que es los pescados y que está en la selva que son los animales y que están en la selva misma en la vegetación, las frutas y hay zonas en las que ya no existe animales, se convierten en ya depredadores en todo caso ante la necesidad .

Entrevistadora: ¿Su área cuenta con información socioeconómica y cultural de las CC.NN y/o CC.CC)?

Sr. Vidal: No tenemos un estudio con socioeconómicos, el año pasado nos hemos dedicado a elaborar nuestros documento de gestión que son la agenda ambiental, todos los documentos el plan EFA, en eso hemos estamos el año pasado.

Entrevistadora: Conoce modelos de negocios en proyectos maderables, no maderables, agroforestería y ecoturismo, orientados a comunidades nativas y/o campesinas?

Sr. Vidal: Mayormente aquí en lo que es agro negocios o negocios centrado al ecoturismo podríamos decirlo en tema del artesanía, ahí si estamos nosotros promoviendo ya desde hace buen tiempo hace dos años venimos trabajando en el área de desarrollo económico fortaleciendo la artesanía, imagínese antes no se vendían artesanías de acá de la zona, acá mismo, mercado local, pero ahora ya se encuentra, ya hay comités de artesanía que participan en las ferias locales y también en las ferias regionales y algunas veces en las ferias nacionales de RURANMAQUI del Ministerio de Cultura, entonces lo estamos centrando el enfoque de la artesanía es un poco conservacionista con innovaciones por supuesto tratando de incidir en innovaciones pero sin descuidar el principio de la cultura, el cuidado de la originalidad.

Entrevistadora: Muy Interesante, Existe algún proyecto en los modelos de negocio indicados, que revalore o rescate los conocimientos ancestrales de las poblaciones indígenas, en el manejo de su biodiversidad y sus bosques. Conociendo la lógica colectiva en las prácticas comunales, que elementos debe tener un proyecto orientado a potenciar la asistencia técnica en lógicas empresariales y de mercado.

Sr. Vidal: No, hay no tenemos proyectos el año pasado hicimos una iniciativa con el ministerio de cultura en el tema del rescate, en el tema de la cerámica y en cierta incidencia en las costumbres de los conocimientos ancestrales como son los cuentos, los mitos, esas cosas, la medicina natural pero no hemos entrado a fondo, un poco más hemos entrado en artesanía.

Entrevistadora: Tienen asistencia técnica en lo que es artesanía.

Sr. Vidal: Por el momento estamos en el nivel de actividades nosotros permanentemente trabajamos con la asociación, no tenemos no hemos contratado por el momento personal, así permanentemente para el asesoramiento de artesanía, no tenemos.

Entrevistadora: Pero así con la lógica empresarial.

Sr. Vidal: Así es con el asesoramiento, las asociaciones hasta el año pasado nosotros trabajamos un proyecto de artesanía pequeño para el distrito en ocho comunidades y con eso se generó un organización entonces a esa organización siempre venimos asesorando y permanentemente ellas vienen acá.

Entrevistadora: Muchas gracias Ing. Vidal por el desarrollo de estas interrogantes, hasta luego.

INFORMACIÓN GENERAL

Región: Amazonas		Provincia: Condorcanqui	
Fecha de entrevista: 12/02/2015		Lugar: Municipalidad Provincial Condorcanqui	
Hora de inicio: 10:20 am.		Hora de término: 10:28 am.	
Nombre del Entrevista	Ocupación	Cargo	Sexo
Edgardo Shijiak	Profesor	Encargado de la municipalidad de Condorcanqui	M
Contenidos:			
<p>Entrevistadora: Muy buenos días Prof. Edgardo Shijiak encargado de la municipalidad Provincial de Condorcanqui, dígame ¿Dentro de todas las acciones por parte de su despacho, participan las comunidades nativas y/o campesinas?</p> <p>Sr. Edgardo: Si Lic. Acá esta la provincia de Condorcanqui donde nosotros estamos atendiendo mayor parte a la cinco cuencas, vienen de diferentes pueblos a coordinar con nosotros.</p> <p>Entrevistadora: ¿Cuál es el grado de participación? ¿Quiénes participan más hombres o mujeres?</p> <p>Sr. Edgardo: Mayormente vienen los hombres y poca las mujeres.</p> <p>Entrevistadora: ¿Han existido cambios positivos por parte de las CC.NN y/o CC.CC)? Explíqueme</p> <p>Sr. Edgardo: Hablando respecto al cambio en la comunidad, es un poco retrasado no es como en pueblo que viven en forma organizada solamente se necesita mayor apoyo, incentivar al pueblo sobre trabajo en otras actividades que realiza el pueblo.</p> <p>Entrevistadora: ¿Su área cuenta con información socioeconómica y cultural de las CC.NN y/o CC.CC)?</p> <p>Sr. Edgardo: No, lo que es cuestión socioeconómica a nivel distrital el de Imaza sí, pero normalmente el de comunidades nativas no contamos con esa información.</p> <p>Entrevistadora: Y en que comunidades de Imaza ¿Qué información manejan de ellos?</p> <p>Sr. Edgardo: Lógico, exactamente a mí me corresponde desarrollo económico productivo, en este caso nosotros trabajamos en coordinación con los padres de familia en la instalación de piscigranjas, la crianza de aves menores. Crianza de cuyes y algunos ya están criando con mayor parte, que razón para que vendiendo es algo pueda recoger su dinero pueda apoyar a sus hijos cursando sus estudios.</p> <p>Entrevistadora: ¿En qué año levantaron esta información?</p> <p>Sr. Edgardo: Esa información dejamos redactado en una acta, también vienen las autoridades llámense como ONG's, la municipalidad manda sus técnicos, también incentivan el trabajo sobre sembrío, reforestación para no exterminar el bosque.</p> <p>Entrevistadora: Pero no recuerda en que año se ha levantado esa información.</p> <p>Sr. Edgardo: Especialmente esta gestión en el año 2011 estamos viniendo trabajando.</p> <p>Entrevistadora: Conoce modelos de negocios en proyectos maderables, no maderables, agroforestería y ecoturismo, orientados a comunidades nativas y/o campesinas?</p> <p>Sr. Edgardo: Mira en nuestro pueblo casi mayormente no entrar las empresas grandes, si no motociclistas entrar en coordinación con el Apu para sacar madera blanca llámese como tornillo y otras maderas pero el cedro extermino por eso nosotros también estamos viendo, no todo podemos exterminar porque de aquí hacia delante se va a necesitar, entonces por eso hablamos mucho de reforestación.</p> <p>Entrevistadora: Me puede explicar, destacando las dinámicas sociales diferentes que tienen las poblaciones indígenas o campesinas.</p> <p>Sr. Edgardo: Mira respecto a eso el pueblo más que todo no se dedica al comercio legal si no hay mucho problema para sacar productos, solamente ellos dedican para su consumo humano para su consumo diario, eso está que dificulta en la venta, por eso no están sacando la producción mas allá.</p> <p>Entrevistadora: Existe algún proyecto en los modelos de negocio indicados, que revalore o rescate los conocimientos ancestrales de las poblaciones indígenas, en el manejo de su biodiversidad y sus bosques. Conociendo la lógica colectiva en las prácticas comunales, que elementos debe tener un proyecto orientado a potenciar la asistencia técnica en lógicas empresariales y de mercado.</p> <p>Sr. Edgardo: No existe.</p> <p>Entrevistadora: ¿Hay algo que revalore o rescate conocimientos ancestrales o tampoco hay?</p> <p>Sr. Edgardo Bueno más antes si había para que excelentísimo, pero en la actualidad se está perdiendo todo esto, no estamos rescatando mayor parte, más bien se está perdiendo. Lo que era la solidaridad, la reciprocidad, el manejo de autoestima, todo está perdiendo.</p> <p>Entrevistadora Le agradezco Prof. Edgardo Shijiak encargado de la municipalidad provincial de Condorcanqui, muy amable</p>			

INFORMACIÓN GENERAL

Región: Amazonas		Provincia: Condorcanqui	
Fecha de entrevista: 22/02/2015		Lugar: -----	
Hora de inicio: 11:00 am.		Hora de término: 11:45 am.	
Nombre del Entrevista	Ocupación	Cargo	Sexo
Edwin Montenegro	Presidente de ORPIAN	Presidente	M
Contenidos:			
<p>Don Edwin Montenegro dígame, ¿Existe conservación de áreas naturales protegidas, bosques vírgenes, arrecifes de coral, manglares, planicies de marea, hábitat natural de especies de animales y vegetales valioso en las comunidades? Mencíonelos</p> <p>Sr. Edwin: Si existe, el quien habla Edwin Montenegro, no de política, la práctica estuve tres meses internado en bosque un estudio biológico Tanseca a nivel de Condorcanqui a nivel de cordillera del cóndor , existe mucho valor para rescatar. Yo a veces también digo acá mi pueblo que se cierra digo no hay que cerrarnos, hay que abrirnos el dialogo es importante, la herramienta tenemos a nivel de pueblos internacionales tenemos, demostrar la hermosura del país, bajo un respeto de su cultura y su vivencia y un respeto a la ley que tenemos, ese espacio si tenemos mucho que rescatar a nivel de cordillera del cóndor, a nivel de cordillera de Kampagkies a nivel de cordillera Tannek, tenemos muy riqueza muy importante , hasta pueden minimizar hasta la enfermedad , hasta la sida, mucho hablar de sida que propagando, eso tenemos aquí en la selva tenemos, hay vegetales farmacéuticos que se puede introducir y puede salir, gracias a UNICEF está haciendo una investigación muy alta, pero muy reservada no queremos politizar la información de Condorcanqui , jamás, es trabajar muy inter reservadamente con respeto a la misma, a la ley de salud.</p> <p>Entrevistadora: Dígame Don Edwin, Se evidencian patrimonios y/o ruinas de carácter arqueológico, histórico, cultural o religioso en las comunidades? Mencíonelos</p> <p>Sr Edwin: El quien habla tiene un mapeo arqueológico, tengo un perfil arqueológico que hice con científicos de Paris de Francia, hice un mapeo total de Amazonas, nunca pensé porque es muy lluvioso, humedad nunca pensé que arqueología era importante a nivel de Rio de Santiago, eso me sorprendió a mí a lado de la orilla de Rio de Santiago 20 metros al fondo existe arqueología que no podemos describir, eso lo hice en la práctica y llegue, hicimos perfil de proyecto para que esta arqueología, hay que tenerlo muy claro de donde provienen, quizás mi error fue que contribuir zona arqueológica, una casa arqueológica indígena, museo indígenas de Wampisa, awajun, Rio Santiagfo porque sabía que esa arqueología se iba a implantar y a conservar , tengo un perfil todo estudio que hecho a nivel de sub suelo, de todo, de Tanseca de Kampamkig Tantanaek, hecho todo y también fluvial tenemos.</p> <p>Entrevistadora: ¿Existen Atractivos turísticos en su zona?</p> <p>Sr Edwin: Efectivamente antes de hablar turística, hay que implementar a nuestro personal primero como conservar, conozcamos y más que todo eso implementar las comunidades que conozcan que es turismo para que existe esa capacitación, preparar y tenemos personal que está estudiando, gracias digo en beca 18 ahora están estudiando, yo he seleccionado 16 alumnos están estudiando en la universidad, en beca 18 turismo.</p> <p>Entrevistadora: Pero, ¿Me puede mencionar algunos atractivos?</p> <p>Sr Edwin: Atractivos turísticos, cuando yo menciono, mucho se aspiran. Puedo decir que si Rio Tuntaney tiene muchos atractivos, existe pisigranjas naturales, existen pinturas naturales, en bajo Santiago también existe hasta kampagkis existe pinturas marcadas, zonas turísticas, los pongos, el turista puede navegar donde quiere.</p> <p>Entrevistadora: ¿Se han identificado actividades de contaminación en las comunidades o cerca de ellas?</p> <p>Sr Edwin: Aun así existen ahorita estoy viniendo con video filmado yo hasta Rio Santiago, cuando me ven, Edwin Montenegro me ven mal a mí, no soy enemigo de minería ilegal no soy enemigo de petroleros, pero como te dije anteriormente, normalidad que se cumpla la consulta que es tan importante, yo hago valer la ética de mi pueblo , yo no hablo derecho propio, yo hablo derecho colectivo , contaminación fuerte, En Chipe ya está contaminado a nivel de lote 86 ya está contaminado, no hay que esperar que contaminen para hablar , antes de contaminación hay q prever nosotros antes de depredación hay que defender , yo sé que señorita no tiene hija y hijo pero algún día tendrá hijo e hijas, yo tengo mis hijas el presente lo que yo como , yo quiero darles 100 años atrás yo estoy analizando 100 años atrás y 100 años adelante que es los que va a suceder en el espacio político.</p> <p>Entrevistadora: ¿Durante los últimos 5 años ha existido alguna enfermedad que ha afectado a la mayoría de la población (epidemias)?</p> <p>Sr Edwin: No quizás tanto no existe una epidemia, no existe, no como antes.</p> <p>Entrevistada: ¿En los cultivos predominantes, ha existido alguna plaga de insectos que los ha perjudicado?</p> <p>Sr Edwin: Sí, tengo la población de Rio Santiago no es como antes que tenemos plantas, yuca, plátanos, maíz, frejol están acabando insectos es una preocupación de agricultor hasta yo mismo estoy preocupado.</p> <p>Entrevistadora: Pero, ¿no lo han lo han combatido aún?</p> <p>Sr Edwin: No, hay que hablar con Ministerio de Agricultura, pueblo especializado como hacer con esta campaña.</p> <p>Entrevistadora:: Pero ¿conoce el nombre de la plaga?</p> <p>Sr Edwin: Es insecto, saltamontes, carvince, gusanos.</p> <p>Entrevistadora: Por el cacao?</p> <p>Sr Edwin Yuca, cacao, maní, todo.</p> <p>Entrevistadora: ¿Tampoco utilizan ningún fertilizante, pesticidas?</p> <p>Sr Edwin: No.</p> <p>Entrevistadora: ¿En las comunidades o cerca de ellas, tienen conocimiento de actividades de deforestación (Tala) de bosques?</p> <p>Sr Edwin: Deforestación más que hablar, yo como siempre he dicho depredación en territorio indígena , añade y las aves que deforestan más , más que hombre yo siempre he dicho es cosa, nosotros complementamos, esas cositas lo que da mañojos y majas aves que ponen.</p> <p>Entrevistadora: ¿Existen instituciones o entidades públicas que velan por la conservación de bosques?</p> <p>Sr Edwin: Si conservacionistas somos nosotros, hasta el niño, Cuando hubo el Baguazo un reclamo justo quienes levantaron, no dirigentes, levantaron desde niños se levantaron, yo tengo videos evidencias los niños traen plátano para que coman los, al hombro todo, así cuidamos el bosque, el bosque es intocable para el pueblo indígenas, especialmente para awajun , wampis como serán los ashingas porque la residencia del pueblo awajun y wampis es el bosque .</p> <p>Entrevistadora: Pero conoce instituciones públicas o privadas que velen por la conservación del bosque?</p> <p>Sr Edwin: Puedo decir efectivamente, si quizás que una cosa yo estoy por plantear bien claro esas cosas conservación de bosques, falto involucrar la organización a personas que conoce la distancia todo, no se ha involucrado, alguien dijo</p>			

engaño que son autónomos no depende de la organización eso es falso, hoy justamente toca tema de eso conservación de bosque cual es y como están llevando y cual es sentir beneficiar ese proyecto grande de bosque el pueblo.

Entrevistadora: ¿Se reúnen para tratar estos temas? ¿Cada que tiempo? ¿Con quiénes? ¿Participa toda la población?

Sra. Luciana: En qué tiempo es milenario, es milenario conservación de bosques y nuestra propiedad.

Entrevistadora: Esos temas siempre tocan ustedes.

Sr. Edwin: Siempre en agenda número uno y con quienes tocamos esos temas, con nuestro pueblo, la institución privada que viene con proyectos y plata es un terreno muy corto, terminan proyecto se va, este término no podemos llevar nosotros como un eterno, no, no podemos decir antes a nivel de pueblos indígenas si como podemos conservar a nivel de pueblo.

Yo escuche la invitación que ustedes me pasaron, 54 millones de hectáreas, eso no va conservar Lima, eso no va conservar PENU, eso no va conservar conservación de bosques, yo lo tenemos, lo que tenemos nosotros es lo que nos quieren quitar a nosotros, hablando con ese término tanto de conservación, Antonio Brack hablaba de ambientalista, un traicionero de Alan García, hice propuesta, saco la vuelta.

Entrevistadora: ¿Existen conflictos en las comunidades? ¿De qué tipo? ¿Con quiénes?

Sr Edwin: Existen conflictos interno es como minería ilegal, en grupo la empresa está dividiendo a los pueblos indígenas está dividiendo grupo, pero como organización jamás no voy a descansar, seguiré conservando mi bosque.

Entrevistadora: ¿Solucionan estos problemas?

Sr Edwin: Estamos resolviendo, estamos explicando a las comunidades hace dos días atrás nos hemos reunido estamos expulsando, entendiendo, no dicen pueblos indígenas, dicen cuatro personas, las cuatro personas, quienes están liderando es nación awajun wampis, está promocionando este trabajo de minería que es Octavio Shajimak, Francisco Shajiak, con este trabajo desarrollado país indígena, es gran mentira como ellos piensan que somos dejados, jamás desarrollo extractivo, nunca trae desarrollo al país.

Entrevistadora: ¿Actualmente existe alguna institución pública o privada que trabaje en sus comunidades el tema forestal? ¿Qué proyecto ejecuta? ¿Desde cuándo trabaja en las comunidades? ¿Se evidencian resultados?

Sr Edwin: Aun no tenemos, hace recién nosotros estamos firmando Unidad Técnica Forestal Comunitaria ORPIAN-P va a liderar como gobernar nuestro territorio, abra aportes comunales habrá aportes regionales, yo escuchado muchas veces en Lima, en Nieva sale excelente en conservación de bosques por si al caso ya no conozco el nombre del Ingeniero, que están a cargo en tema forestal, no conozco, pero en Lima es número uno, vamos al territorio, y no es así.

Entrevistadora: muchas gracias.

:

INFORMACIÓN GENERAL

Región: Amazonas		Provincia: -----	
Fecha de entrevista: -----		Lugar: -----	
Hora de inicio: 07:00 pm.		Hora de término: 07:15 pm.	
Nombre del Entrevista	Ocupación	Cargo	Sexo
Roger Akuasch Kujas	Comuneros	Secretario	M
Contenidos:			
<p>Entrevistadora: ¿Existe conservación de áreas naturales protegidas, bosques vírgenes, arrecifes de coral, planicies de marea, hábitat natural de especies de animales y vegetales valioso en las comunidades?</p> <p>Sr. Roger: Si mi comunidad si existe, bosques animales también todo existe, mi comunidad.</p> <p>Entrevistadora: Me puede mencionar algunos nombres de bosques vírgenes, arrecifes de coral, planicies de marea, hábitat natural de especies de animales y vegetales valioso en las comunidades?</p> <p>Sr. Roger: ¿Recursos naturales?</p> <p>Entrevistadora: Si me puede mencionar algunos nombres de bosques vírgenes, arrecifes de coral, planicies de marea, hábitat natural de especies de animales y vegetales valioso en las comunidades?</p> <p>Sr. Roger: Más o menos de qué?</p> <p>Entrevistadora: Usted me dice que si hay?</p> <p>Sr. Roger: Ah sí hay, eso recursos naturales si hay.</p> <p>Entrevistadora: Me puede mencionar.</p> <p>Sr. Roger: Tenemos la madera, hay muchas o sea.</p> <p>Entrevistadora: Animales, méncionelos</p> <p>Sr. Roger: Como pescados, esta majaz, sachavaca, venado, añuje, angares, etc, todo hay.</p> <p>Entrevistadora: Vegetales?</p> <p>Sr. Roger: También hay verduras, chontas, suri también, todo hay, para poder sacar.</p> <p>Entrevistadora: ¿Se evidencian? Méncionelos</p> <p>Sr. Roger: O sea más o menos como que me dice.</p> <p>Entrevistadora: Le estoy preguntando si usted conoce patrimonios y/o ruinas de carácter arqueológico, histórico, cultural o religioso en las comunidades.</p> <p>Sr. Roger: Religiosas como qué?</p> <p>Entrevistadora: O sea alguna ruina arqueológica que se encuentre ahí o no conoce ninguna?</p> <p>Sr. Roger: No aparte de eso no conozco.</p> <p>Entrevistadora: ¿Existen atractivos turísticos en su zona?</p> <p>Sr. Roger: No existen.</p> <p>Entrevistadora: ¿Existen zonas con riesgo de deslizamiento o derrumbes en su zona? Méncionelos.</p> <p>Sr. Roger: Los derrumbes por cordillera del cóndor por cabecera de mis comunidades por donde se encuentran las cinco comunidades.</p> <p>Entrevistadora: ¿Se han identificado actividades de contaminación en las comunidades o cerca de ellas?</p> <p>Sr. Roger: Si eso sí, o sea, la contaminación de que se puede hacer a las comunidades los ríos que vienen, donde yo vivo, donde hay cinco comunidades cabeceras eso están sacando las compañías mineras oro por eso la contaminación si hay.</p> <p>Entrevistadora: ¿Durante los últimos 5 años ha existido alguna enfermedad que ha afectado a la mayoría de la población (epidemias)?</p> <p>Sr. Roger: O sea desde que estuvieron trabajando desde la cabecera esa línea más o menos puedo mencionar un puesto de vigilancia, tambo como están trabajando desde que trabajan no sabía que estaban trabajando por tanta información no sabemos a través de organizaciones vienen por acá a ciudad escuchan que nuestro punto donde estaban trabajando, ya pues, desde ahí estamos conociendo que estamos trabajando, hacemos una comisión y conocen, lo vieron lo que estaban trabajando y en ese cerro es muy alto y lo perforan y sacan oro..</p> <p>Entrevistadora: Yo no les estoy preguntando eso yo le estoy preguntando si en los últimos 5 años usted conoce de alguna enfermedad, si conoce me dice que si , si no conoce me dice que no.</p> <p>Sr. Roger: En los ríos.</p> <p>Entrevistadora: ¿Qué enfermedad está acarreado en su comunidad?</p> <p>Sr. Roger: Si algo como epidemia.</p> <p>Entrevistadora: ¿Qué epidemia?</p> <p>Sr. Roger: Algunos como tifoidea le enfermaban a mis paisanos.</p> <p>Entrevistadora: ¿En los cultivos predominantes, ha existido alguna plaga de insectos que los ha perjudicado? ¿Cómo lo han combatido?</p> <p>Sr. Roger: Si existe en las chacras o sea cacos, se enferman las plantitas.</p> <p>Entrevistadora: Por algún animalito, insecto, ¿Cómo se llama el incesto?</p> <p>Sr. Roger: Eso no sabemos, insectos se lo hayan y se enferman y matan a plantitas.</p> <p>Entrevistadora: ¿Lo han convatido?</p> <p>Sr. Roger: Si lo combatimos, tenemos un veneno en nuestro terreno como se llama barbasco, eso lo sacamos chancamos o molemos en una taza de agua y con eso lo regamos.</p> <p>Entrevistadora: Eso que me está mencionando es natural, no es ningún pesticida verdad?</p> <p>Sr. Roger: Es natural.</p> <p>Entrevistadora: ¿En las comunidades o cerca de ellas, tienen conocimiento de actividades de deforestación (Tala) de bosques?</p> <p>Sr. Roger: Tala no como te digo en ese punto donde trabajaron mineros ahí lo hacían talas, pero tanto reclamar ya paraliza.</p> <p>Entrevistadora: ¿Existen instituciones o entidades públicas que velan por la conservación de bosques?</p> <p>Sr. Roger: Si institución por donde yo estoy.</p> <p>Entrevistadora: Si en su comunidad?</p> <p>Sr. Roger: La que existe institución de la organización, existe salud, educación, eso no mas existe.</p> <p>Entrevistadora: Se reúnen ustedes como directivos ¿Se reúnen para tratar estos temas?</p> <p>Sr. Roger: Si nosotros siempre nos reunimos con nuestras cinco comunidades, para conservar no para exterminar, o sea nuestros niños, niñitos que van a venir que vivan feliz a través de eso, que vivan así como nosotros vivimos.</p> <p>Entrevistadora: ¿Cada qué tiempo? ¿Con quiénes?</p>			

Sr. Roger: O sea hacemos un oficio, mediante oficio lo llevamos a comunidades que está un poco alejaditos para que vengan a esa organización donde estamos, vienen y reunimos para tratar temas lo que tenemos preparados.

Entrevistadora: Y con quienes se reúnen

Sr. Roger: Con los Apus.

Entrevistadora: ¿Y toda la población participa?

Sr. Roger: Toda la población participa.

Entrevistadora: ¿Existen conflictos en las comunidades?

Sr. Roger: Conflicto en lo que es mis personas mismos agrupan una parte y están para más bien explotación de oro, la mayoría de mis comunidades o sea mis comuneros no quieren y una partecita lo quieren agrupar y eso también por parte de organización tenemos nos dan un conflicto.

Entrevistadora: ¿Cómo solucionan esos problemas?

Sr. Roger: Esos conflictos con lo que tenemos mayoría que no quieren, hacemos documento y lo presentamos ante el público.

Entrevistadora: ¿Actualmente existe alguna institución pública o privada que trabaje en sus comunidades el tema forestal?

Sr. Roger: No conocemos.

Entrevistadora: Muchas gracias Sr. Roger por su tiempo, hasta luego.

INFORMACIÓN GENERAL

Región: Amazonas		Provincia: Condorcanqui	
Fecha de entrevista: -----		Lugar: -----	
Hora de inicio: 11:00 am.		Hora de término: 11:15 am.	
Nombre del Entrevista	Ocupación	Cargo	Sexo
Roberto Kukumas	Comunero	Presidente	M
Contenidos:			
<p>Entrevistadora: Muy buenas tardes Sr. Roberto Kumkumas Pte. FAD le voy hacer las siguientes interrogantes ¿Existe conservación de áreas naturales protegidas, bosques vírgenes, arrecifes de coral, manglares, planicies de marea, hábitat natural de especies de animales y vegetales valioso en las comunidades? Menciónelos</p> <p>Sr. Roberto: Si existe, recursos naturales de la naturaleza tenemos ya muchas plantas medicinales, tanto de madera, plantas frutales, existe abundancia de la amazonias de las comunidades.</p> <p>Entrevistadora: Se evidencian patrimonios y/o ruinas de carácter arqueológico, histórico, cultural o religioso en las comunidades? Menciónelos</p> <p>Sr. Roberto: Si existen en las comunidades porque dentro de ese carácter religioso dentro de la comunidad también existe porque tenemos nuestra costumbres cómo se maneja nuestra cultura y religión también de igual manera también como se establece la comunidad desde practicamos nuestra cultura de la antigüedad.</p> <p>Entrevistadora: Me las puede mencionar.</p> <p>Sr. Roberto: Si como una religión de esa católica parte de la antigüedad se hace costumbre, ancestrales como se saludan, hace una reunión con todos nosotros.</p> <p>Entrevistadora: Le estoy preguntando si usted conoce algún patrimonio o algunas ruinas que haya en su comunidad tato que sea algo arqueológico, algo histórico, algo cultural o religioso.</p> <p>Sr. Roberto: Si existe una ruina porque hay una de una catarata de esa así de la antigüedad de Colpa, de animales también, colpa de huacharos, hay diferentes especies porque eso existe una ruina de la amazonia.</p> <p>Entrevistadora: ¿Existen Atractivos turísticos en su zona?</p> <p>Sr Roberto: Si existe es como un centro de piedra, también siempre abundan los animales, peces, también una quebrada los pece, quebradas que hay de la frontera, mas también como una cerro dentro de esa también hay.</p> <p>Entrevistadora: ¿Existen zonas con riesgo de deslizamiento o derrumbes en su zona? Menciónelos.</p> <p>Sr Roberto: Si existe mayormente existe porque dentro de ese mayormente en toda amazonia si existe derrumbe de un cerro así tapa una quebrada, también es problema siempre se afecta dentro de esa zona.</p> <p>Entrevistadora: ¿Se han identificado actividades de contaminación en las comunidades o cerca de ellas?</p> <p>Sr Roberto: Si dentro de esas partes de contaminación si hay porque antiguamente no es utilizado moderna no? Entonces ahora momento ya ese cambia así la vida también la sociedad dentro de ese si existe la contaminación.</p> <p>Entrevistadora: Eso es verdad. ¿Durante los últimos 5 años ha existido alguna enfermedad que ha afectado a la mayoría de la población (epidemias)?</p> <p>Sr Roberto: Así ha existido ese mayormente por años existe como una epidemia como se puede decir como una fiebre como un ataque de mordedura de murciélago eso es asi siempre se pasa anualmente.</p> <p>Entrevistadora: ¿En los últimos 5 años también se ha percibido eso?</p> <p>Sr Roberto: Así ha existido también de igual manera así como rabia mayormente en las comunidades.</p> <p>Entrevistadora: ¿Hasta ahora sigue existiendo.</p> <p>Sr Roberto: Si este año también ya se presentó, es así de muertos</p> <p>Entrevistadora: ¿En los cultivos predominantes, ha existido alguna plaga de insectos que los ha perjudicado?</p> <p>Sr Roberto: Si existe es este puede ser como naturaleza, existe unas ratas que siempre lo que hacen maltratan el cacao, tanto yucas todo, plátanos se afecta entonces eso si existe pero no podemos como combatir porque n o ese la noche eso se presenta entonces no podemos controlar esas plagas que existe en las comunidades.</p> <p>Entrevistadora: ¿Cómo lo han combatido aun?</p> <p>Sr Roberto: Jamás no hemos hecho nada porque eso si hasta el momento se presentan.</p> <p>Entrevistadora: ¿En las comunidades o cerca de ellas, tienen conocimiento de actividades de deforestación (Tala) de bosques?</p> <p>Sr Roberto: Si existe deforestación porque por parte de la necesidad educación, salud también afectan de bosque pero casi ya no es que estamos dando una reforestación solamente estamos depredando la madera entonces eso se presentó en la comunidad.</p> <p>Entrevistadora: ¿Existen instituciones o entidades públicas que velan por la conservación de bosques?</p> <p>Sr Roberto: Existen instituciones públicas pero no tienen interés de hacer una coordinación con las comunidades prioritariamente ver la coordinación como se puede tomar cuidar el bosque casi ya no interés en este tipo de instituciones, si existen instituciones pero no tiene adecuado.</p> <p>Entrevistadora: ¿Se reúnen para tratar estos temas? ¿Cada qué tiempo? ¿Con quiénes? ¿Participa toda la población?</p> <p>Sr Roberto: Nosotros como organización si más reunimos hacemos una reunión y coordinamos y de eso nosotros pedimos a municipalidades, gobierno regional pero nada tienen interés de apoyarnos en ese momento entonces no podemos hacer más.</p> <p>Entrevistadora: ¿Cada qué tiempo se reúnen?</p> <p>Sr Roberto: Eso normalmente nosotros convocamos a las instituciones y tanto de gobiernos locales instituciones públicas también así privadas también siempre tenemos tres veces anuales.</p> <p>Entrevistadora: ¿Participa toda la población?</p> <p>Sr Roberto: Si participa toda la población.</p> <p>Entrevistadora: ¿Existen conflictos en las comunidades? ¿De qué tipo? ¿Con quiénes?</p> <p>Sr Roberto: Si existen conflictos dentro de los límites territoriales algunos sobre el caso de que no hemos terminado de enderamiento dentro de eso ya existe problemas de diferentes comunidades.</p> <p>Entrevistadora: ¿De qué tipo son esos conflictos?</p> <p>Sr Roberto: Estamos resolviendo, estamos explicando a las comunidades hace dos días atrás nos Esos tipo de parte pueden ser linderacion que no hemos limitado que no hemos hecho una limitación territorial entonces dentro de eso existen los problemas.</p> <p>Entrevistadora: ¿Actualmente existe alguna institución pública o privada que trabaje en sus comunidades el tema forestal? ¿Qué proyecto ejecuta? ¿Desde cuándo trabaja en las comunidades? ¿Se evidencian resultados?</p> <p>Sr Roberto: Si porque hubo una ONGs que se presentaron pero algunas comunidades ya no tenían conocimiento ya no tenían como vender como hacer como legalmente tener un permiso algunos como han utilizado en las ONGs ha sacado permiso pero solamente aprovechado entonces las ONGs están para cómo educar y formalizar sobre el trabajo.</p>			

INFORMACIÓN GENERAL

Región: Amazonas		Provincia: Condorcanqui	
Fecha de entrevista: -----		Lugar: -----	
Hora de inicio: 10:00 am.		Hora de término: 10:12 am.	
Nombre del Entrevista	Ocupación	Cargo	Sexo
Alfredo Alpique Chimpa	Comuneros	APU	M
Contenidos:			
<p>Entrevistadora: Muy buenas Días Apu Alferdo Alpikes. Miembro de FAD dígame ¿Existe conservación de áreas naturales protegidas, bosques vírgenes, arrecifes de coral, manglares, planicies de marea, hábitat natural de especies de animales y vegetales valioso en las comunidades? Mencínelos</p> <p>Sr. Alfredo: Si señorita existe, existe áreas naturales conforme existe las colpas , cataratas, donde mi comunidad y arboles también maderables para negociar, todo dentro del título significa que debe ser negociable y no negociable as maderas, todo existe .</p> <p>Entrevistadora: Se evidencian patrimonios y/o ruinas de carácter arqueológico, histórico, cultural o religioso en las comunidades? Mencínelos</p> <p>Sr. Alfredo: Si en las comunidades hay religiosas evangélicas y católicas también así como yo soy católico también, pero religiosas evangélicas si existe en mi pueblo.</p> <p>Entrevistadora: Como que, me puede mencionar.</p> <p>Sr. Alfredo: Si evangélicas</p> <p>Entrevistadora: Le estoy hablando patrimonio de carácter arqueológicos no si existen iglesias, si existen patrimonios o ruinas de carácter arqueológicos.</p> <p>Sr. Alfredo: En nuestra cultura ha sido evangélica nada más.</p> <p>Entrevistadora: ¿No han dejado ruinas?</p> <p>Sr. Alfredo: No nada, nada.</p> <p>Entrevistadora: ¿Existen Atractivos turísticos en su zona?</p> <p>Sr. Alfredo: Si en mi zona existe como turístico un paisaje, lo que existe, cochas, árboles frutales, existe.</p> <p>Entrevistadora: ¿Existen zonas con riesgo de deslizamiento o derrumbes en su zona? Mencínelos.</p> <p>Sr. Alfredo: También existe en mi zona riesgo si pasa cada vez en años derrumbe si pasa por que a veces se tapa los ríos los árboles se caen ahí no se puede trasladar a Nieva y falta maquinaria para cortar eso bastante paralizada en nuestro sector para nuestro transporte.</p> <p>Entrevistadora: ¿Se han identificado actividades de contaminación en las comunidades o cerca de ellas?</p> <p>Sr. Alfredo: Nuestros ancestros no se han contaminado porque no han utilizado plásticos, nada pero no ese momento en el 2000 existió bastante plásticos, pilas a la fecha estamos contaminando a nuestros ambientes porque nosotros no sabemos dónde botar por eso cada vez botamos en el rio, donde montes dejamos pilas, eso se contamina nuestro ambiente, hoy hasta la fecha sigue contaminado nuestra comunidad.</p> <p>Entrevistadora: Eso es verdad. ¿Durante los últimos 5 años ha existido alguna enfermedad que ha afectado a la mayoría de la población (epidemias)?</p> <p>Sr. Alfredo: O sea ahorita no hubo nada, ni una enfermedad grave. Ahorita si existe la sida, lo que dicen eso todo la población está abarcando avanzando la sida, como prevenir eso las comunidades están en las dudas.</p> <p>Entrevistadora: ¿En los cultivos predominantes, ha existido alguna plaga de insectos que los ha perjudicado?</p> <p>Sr. Roberto: Si en los cultivos sembramos maní o maíz un insecto así como gusano es una plaga, cuando se cae nos hace fracasar, otra hormiga corolinza, existe también, para eliminar no hay que echar química, pero como eliminar eso, la química se malogra el ambiente, la tierra no se puede.</p> <p>Entrevistadora: ¿No utilizan químicos, tampoco cosas naturales para convatirlo?</p> <p>Sr. Alfredo: No</p> <p>Entrevistadora: ¿En las comunidades o cerca de ellas, tienen conocimiento de actividades de deforestación (Tala) de bosques?</p> <p>Sr. Alfredo: Aquel tiempo en mi comunidad hubo madera cerca pero sin pensar siguieron el pueblo talando, aserrando sus maderas negociables y así han exterminado, ahorita en mi comunidad no existe negociable, como yo soy autoridad lo controle yo tajantemente y ahora no se puede habilitar las madera, pero construcción para casas si podemos habilitar.</p> <p>Entrevistadora: ¿Existen instituciones o entidades públicas que velan por la conservación de bosques?</p> <p>Sr. Alfredo: En mí comunidad sector Domingusa solamente dos comunidades están trabajando, conservación de bosques el resto las comunidades no cuenta nada solamente están mirando de distancia nada mas como están trabajando ni sabe eso recién la comunidad de Punpuchak quiere acudir también para tentar como es la caza, como trabaja, los funcionarios de que se indica conservación de bosques eso están mirando desde lejos nada más.</p> <p>Entrevistadora: ¿Se reúnen para tratar estos temas? ¿Cada qué tiempo? ¿Con quiénes? ¿Participa toda la población?</p> <p>Sr. Alfredo: Nosotros como organización con el presidente acudimos y estamos tratando cada vez a la población para convencer no de la petrolera, si no convencer y reforestar a nuestro campo porque el medio ambiente está prácticamente débil y cada vez nos vemos como no era antes y estamos asociando incentivando, estamos coordinando con la población para hacer reforestación, estar como sin institución, pero como forestar, reforestación siempre hablamos porque si no nuestros hijos de donde van a sacar las maderas eso estamos coordinando como comunidad nada más.</p> <p>Entrevistadora: ¿Cada qué tiempo y con quienes se reúnen?</p> <p>Sr. Alfredo: Nosotros reunimos con la organización de SAIPE con la organización de FAD y con los nuestros también y las comunidades también nos apoyan en esa idea.</p> <p>Entrevistadora: ¿Existen conflictos en las comunidades? ¿De qué tipo? ¿Con quiénes?</p> <p>Sr. Alfredo:- Si existen cada vez en las comunidades el planteamiento del lindero lo que existe no nos respetan más nos cogen o sea que así escondidamente, en maderas las comunidades sacan también, echan veneno a la quebrada, los colindantes eso no hacen caso nada, eso queremos sanear cada vez, conflicto, cada vez discutimos entre comunidades.</p> <p>Entrevistadora: ¿Actualmente existe alguna institución pública o privada que trabaje en sus comunidades el tema forestal? ¿Qué proyecto ejecuta? ¿Desde cuándo trabaja en las comunidades? ¿Se evidencian resultados?</p> <p>Sr. Alfredo: En momento la municipalidad o gerencia recién está enfocando reforestación para nuestro pueblo, no hay otras organizaciones nada en la comunidad.</p> <p>Entrevistadora: ¿Pero no hay ningún proyecto ejecutado aún?</p> <p>Sr. Alfredo: No hay nada.</p> <p>Entrevistadora: Muchas gracias Sr Alfredo le agradezco su tiempo.</p> <p>Sr. Alfredo: Muchas gracias a usted, no sea primera vez la capacitación que sea otra vez he visto bastante importante para mi pueblo, eso va enfocar a mi población para que tenga interés y yo agradezco a usted.</p>			



PERÚ

Ministerio del Ambiente



ASISTENCIA AL TALLER PARTICIPATIVO "ORGANIZACIONES INDIGENAS INVOLUCRADAS PARA LA GESTION DEL PROYECTO JICA"

PÚBLICO OBJETIVO : OO.II DE LA PROVINCIA DE CONDORCANQUI

HORA DE INICIO: 8:30 am HORA DE TÉRMINO: 6:10 pm

Datos Generales

Región: AMAZONAS Distrito: SANTA BARBARA DE NUEVA Provincia: CONDORCANQUI

Fecha: 24/02/2015

Nombre del facilitador: Lic. Flor Jesseni Juén Sanchez. Coordinador: Lic. Agar Giuliana Negrete Montop.

Nº	Nombres y Apellidos	Sexo		Organización o Institución	Cargo	CORREO ELECTRÓNICO	DNI	Firma o Huella Digital
		H	M					
01	Gerardo Jimas Wan'	X		AGROCOBS	V- Presidente	33769072		
02	Roller Apiquey Dupis	X		ODECOAC	Miembro del Comité de Vigilancia Participativo C.V.P.C. comunidad	42723242		
03	Liceo Juwari Yampinka'	X		ODECOAC	Sect. ODECOAC	Liceo Juwari Yampinka'.com. 47537915		
04	Solvein Iurpi Iominu			FECAS	PRESDENTE	33768643		
05	Alberto Yampis Chicomah'	X		OPIWAK	Vice presidente	33769513		
06	Norma Lopez Pizango'		X	OPIWAK	Lideresa	33768811		
07	Alfredo Apitwi Chupa'			FAD	Jefe	80619694		
08	Luis HOMERO TANCHIMPU'	X		FAD	Jefe	115968975		
09	Isaac Esamat M.'	X		FAD	Jefe	33767426		

Representante PNCB CENTRAL

Coordinador Proceso Participativo



PERÚ

Ministerio del Ambiente



ASISTENCIA AL TALLER PARTICIPATIVO "ORGANIZACIONES INDIGENAS INVOLUCRADAS PARA LA GESTION DEL PROYECTO JICA"

PÚBLICO OBJETIVO : OO.II DE LA PROVINCIA DE CONDORCANQUI

HORA DE INICIO: 8:30 am HORA DE TÉRMINO: 6:10 pm

Datos Generales

Región: AMAZONAS Distrito: SANTA MARÍA DE NUEVA Provincia: CONDOR CANQUI

Fecha: 24/02/15

Nombre del facilitador: Lic Flor Jessanta Luón Sánchez. Coordinador: Lic. Agar Giuliana Nagrata Llantop

Nº	Nombres y Apellidos	Sexo		Organización o Institución	Cargo	CORREO ELECTRÓNICO	DNI	Firma o Huella Digital
		H	M					
10	Roberto Kuykures Bakuech		X	FAD.	Presidente FAD.		988653115	
11	Daniel Francisco Inchipis	X		ECA - Tuntaman	Pte.		80190668 33760100	
12	Bernabe MPI ISMAÑO	X		A. D. E. S. E. P.	SECRETARIO		Kampankis_19@hotmail.com 33768608	
13	ROGER AGKWOSE KUSA	X		ODECOAC	SECRETARIO		43956110	
14	Rodas chumbe Kiak		X	FE CAS	SECRETARIO		80206432	
15	Efmer yirikam Wachaped	X		AS. Bikur	Presidente		33580619	
16	Grimoldo Chumbe Kiak	X		FE CAS	Delegado		45888250	
17	Valentín Shimpu Tajón	X		FE CAS	Secretario		45361008	
18	Soledad Lenginote Magica		X	AMARNO	Socia		33760319	

Representante PNCB CENTRAL

Coordinador Proceso Participativo



ASISTENCIA AL TALLER PARTICIPATIVO "ORGANIZACIONES INDIGENAS INVOLUCRADAS PARA LA GESTION DEL PROYECTO JICA"

PÚBLICO OBJETIVO : OO.II DE LA PROVINCIA DE CONDORCANQUI

HORA DE INICIO: 8:30 am HORA DE TÉRMINO: 6:10 pm

Datos Generales

Región: AMAZONAS Distrito: SANTA MARÍA DE NUEVA Provincia: CONDORCANQUI

Fecha: 24/02/15

Nombre del facilitador: Ar. Flor Jessenia Huén Sánchez. Coordinador: Lc. Agor Giuliana Nuyrete Lontop

Nº	Nombres y Apellidos	Sexo		Organización o Institución	Cargo	CORREO ELECTRÓNICO	DNI	Firma o Huella Digital
		H	M					
19	Marilyn Parikoi Sebastián	X		AMARNO	Vice Presidente	33767508		
20	Nicolas Rentería S.	X		COMAD.	COORDINADOR	nicolas.renteria@hotmail.com		
21	Mamerto Antich Abapacé	X		CAH	Docente	33760419		
22	Amanda Fonguote Díaz		X	AMIENE	Presidenta ASIST. ADMINISTRATIVO	Yampay_8@hotmail.com 33764828		
23	Ricardo A. Tuaris Louginote	X		UZDA PNCBHC.		rtuchia@minam.gob.pe 40191603		
24	Alfonso Flores Kumanchi	X		UZDA PNCBHC	AUX-Aspof.	80677385 alfonsoflores@gmail.com		
25	Juan D. Yompis Yagkuag	X		UZDA PNCBHC	Consultor	46767094 Cymario.9@gmail.com		
26	Joneth Paladines Napoborá		X	APAE	GERENTE	abonierac@gmail.com 40188652		
27	Henry Rojas Ramirez	X		PNCBHC	Técnico Forestal	henry_5576@hotmail.com		

Representante PNCB CENTRAL

Coordinador Proceso Participativo



PERÚ

Ministerio del Ambiente



ASISTENCIA AL TALLER PARTICIPATIVO "ORGANIZACIONES INDIGENAS INVOLUCRADAS PARA LA GESTION DEL PROYECTO JICA"

PÚBLICO OBJETIVO : OO.II DE LA PROVINCIA DE CONDORCANQUI

HORA DE INICIO: 8:30 am HORA DE TÉRMINO: 6:10 pm

Datos Generales

Región: AMAZONAS Distrito: SANTA MARÍA DE NIEVA Provincia: CONDORCANQUI

Fecha: 24/02/15

Nombre del facilitador: Lic. Flor Jessani Lluán Sánchez. Coordinador: Lic. Agor Guillena Negrete Montop.

N°	Nombres y Apellidos	Sexo		Organización o Institución	Cargo	CORREO ELECTRÓNICO	DNI	Firma o Huella Digital
		H	M					
28	Jocel Nambiar Ardande	X		UZDA PNCBMC	Coordinador	Jocel.1@hotmail.com		
29	Rufino Sejekaw Tsamach	X		UZDA PNCBMC	Consultor	1440990@gmail.com		
30	CARLOS AUGUSTO LOPEZ PIOS	X		AGROECORS	PRESIDENTE	33764208@hotmail.com		
31	Vicente Sharpup Peta	X		AGROECORS	SECRETARIO	33767210		
32	Fernandez Kujia Katios	X		CAH	secretario	fer-kujia@hotmail.com	46085048	
33	Paukai Sebastian Rosa Alekida		X	AMAENB	Secretaria	Sebastian.R.00@hotmail.com		
34	Ana Maria Finedo Bimig		X	UZDA-Amazonia	Especialista FB	guredo@miranugob.pe		

Representante PNCB CENTRAL

Coordinador Proceso Participativo



PERÚ

Ministerio
del Ambiente

Viceministerio
de Desarrollo Estratégico
de los Recursos Naturales

Programa Nacional de Conservación
de Bosques para la Mitigación del
Cambio Climático

INFORME 09

TALLER PARTICIPATIVO:

“ORGANIZACIONES INDIGENAS INVOLUCRADAS PARA LA GESTIÓN DEL
PROYECTO JICA”

Provincia de Moyobamba, Región San Martín, 06 Marzo 2015



Agencia de Cooperación Internacional del Japón (JICA)





BOSQUES

en tus manos

INDICE

I.	INTRODUCCION.....	1
II.	ASPECTOS GENERALES	1
2.1.	Ubicación del Departamento de San Martín	1
2.2	Identificación de los Actores Sociales y Proceso de Convocatoria.....	1
a.	Descripción del proceso de convocatoria	1
b.	Participantes	2
c.	Nivel de participación.....	2
III.	RESULTADO DE LAS SESIONES.....	3
a.	SESION N° 1: Identificación de actores claves en el ámbito regional relacionados con los fines forestales.....	3
b.	SESIÓN N° 2: Tipo de actores, identificación de roles y funciones y relaciones predominantes.....	5
	MATRIZ 2: TIPO DE ACTORES E IDENTIFICACIÓN DE ROLES Y FUNCIONES DE CADA UNO	5
c.	SESIÓN N° 3: Análisis de los actores sociales y niveles de poder	7
d.	SESIÓN N° 4: Organización	8
e.	SESIÓN N° 5: Seguridad territorial.....	8
f.	SESIÓN N° 6: Medio ambiente y recursos naturales	9
g.	SESIÓN N° 7: Aspectos culturales	9
h.	SESIÓN N° 8: Actividades económicas.....	10
IV.	MATRIZ RESUMEN DE INFORMACIÓN DESARROLLADA EN LAS 8 SESIONES DEL TALLER PARTICIPATIVO	10
V.	ANÁLISIS Y CONTEXTUALIZACIÓN DE LAS ENTREVISTAS.....	11
	ANALISIS DE LAS ENTREVISTAS REALIZADAS A LAS INSTIUCIONES PÚBLICAS, Y DIRIGENTES INDIGENAS.....	11
VI.	CONCLUSIONES	13
VII.	RECOMENDACIONES.....	14
VIII.	SUGERENCIAS:	14
IX.	ANEXOS.....	14
9.1.	PANEL FOTOGRÁFICO DEL TALLER.....	14
	14
	14
	Apertura y palabras de bienvenida al taller de organizaciones indígenas involucradas para la gestión del pipjica-moyobamba-regiónsanmartin	15
	15
	15

Apertura y palabras de bienvenida al taller de organizaciones indígenas involucradas para la gestión del pipjica-moyobamba-regiónsanmartin	15
.....	15
.....	15
Presentación del programa nacional de conservación de bosques y pipjica a cargo de representante del equipo zonal pncb san martin	15
9.2. DESGRABADOS DE LAS ENTREVISTAS.....	16

I. INTRODUCCION

El presente documento contiene los resultados de desarrollo del taller de diagnóstico participativo, en el mapeo de actores de la región, la matriz de Organizaciones Indígenas involucrados en el PIP y la recolección de opiniones y acuerdos de los involucrados en los proyectos de inversión que conformarían la intervención el programa de inversión en la región de San Martín, respecto a sus intereses de articulación con éste y sus compromisos con la implementación.

Toda la información resultante del proceso participativo implementado en cada distrito focalizado va a servir como insumo para la elaboración del estudio de factibilidad referido a validar la matriz de involucrados y completar y reforzar el diagnóstico de la situación actual.

Los Lineamientos Técnicos para el desarrollo del taller de diagnóstico participativo se constituyen como una herramienta fundamental de soporte técnico y metodológico dirigido a los facilitadores sociales.

Metodológicamente, los lineamientos se han elaborado haciendo una revisión bibliográfica y finalmente ha sido validado por el equipo de especialistas sociales responsables de la facilitación del taller en cada región.

II. ASPECTOS GENERALES

2.1. Ubicación del Departamento de San Martín

San Martín es uno de los departamentos del Perú, situado en el norte del país, el cual comprende los territorios amazónicos, de las porciones media y baja de la cuenca del río Huallaga.

Sus Límites son: norte: departamento de Loreto; este: departamento de Loreto; sur: departamentos de Ucayali y Huánuco; oeste: departamentos de Amazonas y La Libertad.

El departamento de San Martín cuenta con 10 provincias y 77 distritos: Prov. Bellavista con 6 distritos, Pro. El Dorado con 5 distritos, Prov. Huallaga con 6 distritos, Prov. De Lamas con 11 distritos, Provincia de Mariscal Cáceres con 5 distritos, Provincia de Moyobamba con 6 distritos, Provincia de Picota con 10 distritos, Provincia de Rioja con 9 distritos, Provincia de San Martín con 14 distritos y Prov. de Tocache con 5 distritos.

2.2 Identificación de los Actores Sociales y Proceso de Convocatoria

a. Descripción del proceso de convocatoria

La identificación de los actores sociales involucrados en la gestión del programa de conservación de bosques en los departamentos de Amazonas, Lambayeque, Loreto, Piura, San Martín, Tumbes y Ucayali, inicialmente se trabajó para cada región priorizada en gabinete, para posteriormente ratificar en el taller participativo con las federaciones u organizaciones mapeadas previamente y que fueron las convocadas a participar en el taller.

Esta lista de organizaciones/federaciones para su invitación al taller de diagnóstico participativo y para la aplicación de entrevistas.

La convocatoria en la provincia de Moyobamba, se realizó los días 02, 03, 04 y 05 de Febrero, teniendo que desplazarse a las oficinas de cada uno de las Federaciones y Organizaciones, el equipo social asignado a la región se desplazó a las organizaciones identificadas y priorizadas para llevar la invitación al taller participativo de manera personalizada.

En cuanto el trabajo del equipo consultor se vio entorpecido en cuanto a la falta de apoyo y cuestionamientos constantes por parte del equipo zonal de San Martín quienes mostraron una actitud renuente y expectante ante la presencia el equipo consultor demostrado con la falta de apoyo en el desarrollo del taller, contado sólo con el apoyo en las primeras sesiones de la Ing. Madeleine y en momentos de la Ing. Mendoza, el resto de integrantes sólo cumplieron una función expectante y cuestionadora en todo el desarrollo del proceso, estimamos sea ocasionada por su falta de conocimiento en cuanto al objetivo del taller. Esperamos sirvan estas como lecciones aprendidas para próximos emprendimientos y que el equipo zonal de San Martín como parte del programa debería aprender a trabajar en equipo facilitando los procesos y no actuando como ente fiscalizador o supervisor por no ser ese su trabajo en la elaboración de estudios como este.

b. Participantes

Para la región San Martín específicamente de Moyobamba, Lamas, los participantes del taller de actores involucrados en la gestión del PIP JICA es según el detalle:

Las Organizaciones/Federaciones invitados fueron:

- CODEPISAM (Coordinadora de los pueblos indígenas de San Martín)
- ORDEPISAM (Oficina Regional de desarrollo de los pueblos indígenas de San Martín)
- FERIAAM (Federación Regional Indígena Awajun del Alto Mayo)
- FEPIKRESAM (Federación de los Pueblos indígenas Kechuas de la Región San Martín)
- FERISHAM (Federación regional indígena Shawi San Martín)
- CEPKA (Concejo étnico de los pueblos Kichuas de la Amazonía)
- FEKID (Federación Kichua Huallaga dorado)
- FEPIKBHSAM (Federación de los pueblos indígenas Kichwa del bajo Huallaga de san Martín)
- FECONAKED (Federación indígenas de comunidades nativas amazónicas Kichua del Dorado)

c. Nivel de participación

La participación de los asistentes en el desarrollo del Taller participativo de actores involucrados en la gestión del PIP JICA en la región San Martín específicamente de Moyobamba y Lamasha sido de manera horizontal: participaron activamente en el llenado de las matrices correspondientes a las sesiones 1, 2 y 3, respetaron los tiempos de intervención proponiendo proyectos productivos de interés primordial en las organizaciones/federaciones.

Existieron discrepancias con respecto al desarrollo de los roles y funciones por parte de las mismas federaciones/organizaciones entre otras, afectando la conservación de los bosques, pero analizaron en equipo y se llegó a concluir que rol y función pertenecían cada uno de los actores sociales ya identificados en la matriz #1.

III. RESULTADO DE LAS SESIONES

a. SESION N° 1: Identificación de actores claves en el ámbito regional relacionados con los fines forestales

MATRIZ 1: LISTA Y NOMBRES DE ACTORES SOCIALES

TIPO DE ACTORES SOCIALES	NOMBRE DE LOS ACTORES
Instituciones públicas (regional, provincial o local) con incidencia en la localidad.	<ul style="list-style-type: none"> • ARA-GORESAM • PEHCBM • OSINFOR • MINISTERIO DE AMBIENTE • SERNANP • SERFOR • DRASAM • MPL/DESARROLLO ECONÓMICO Y AMBIENTAL • UNSM - FACULTAD DE ECOLOGÍA
Instituciones Privadas con incidencia en temática forestal	<ul style="list-style-type: none"> • TRIPLAY IQUITOS • TAKIWASI • COPEFOR • EMPRESAS MADERERAS • GRUPO ROMERO • CEMENTO SELVA • DON POLLO • PALMA DEL ESPINO • OPERADORES TURÍSTICOS/COJETUR
Organizaciones sociales de base	<ul style="list-style-type: none"> • COMITÉ DE CONTROL Y VIGILANCIA • RONDAS CAMPESINAS • RONDAS NATIVAS • FRECIDES • CLUB DE MADRES • COMITÉ DE REGANTES • ASOCIACIÓN ARTESANAS • ASOCIACIÓN DE JÓVENES
Organizaciones religiosas	<ul style="list-style-type: none"> •
Programas sociales	<ul style="list-style-type: none"> • BECA 18 • PENSION 65 • JUNTOS • CUNAMAS • QALIWARMA
Organizaciones/federaciones indígenas y/o campesinas	<ul style="list-style-type: none"> • CODEPISAM • ORDEPISAM • FEPIKRESAM • CEPKA • FERISHAM • FERIAAM • FECONAKED • FEKIH D • FEPIKBHSM
ONGs	<ul style="list-style-type: none"> • NCI • CI • CAAAP • TNC • CEDISA • CIMA • URKU • WAMAN WASI • IDPA • SACHA MAMA • CHOBA CHOBA • ITDG • CEAS
Agentes de cooperación	<ul style="list-style-type: none"> • GIZ • USAID • JICA • BANCO MUNDIAL • PROFONANPE • OXFAM • PAN PARA EL MUNDO • PFSI (PEÚ FOREST SECTOR INITIATIVE)

Para resumir la identificación de actores involucrados, tenemos que son:

Instituciones Públicas:

- ARA-GORESAM
- PEHCBM
- OSINFOR

- MINISTERIO DE AMBIENTE
- SERNANP
- SERFOR
- DRASAM
- MPL/DESARROLLO ECONÓMICO Y AMBIENTAL
- UNSM - FACULTAD DE ECOLOGÍA

Instituciones Privadas:

- TRIPLAY IQUITOS
- TAKIWASI
- COPEFOR
- EMPRESAS MADERERAS
- GRUPO ROMERO
- CEMEENTO SELVA
- DON POLLO
- PALMA DEL ESPINO
- OPERADORES TURÍSTICOS/COJETUR

Organizaciones Sociales:

- COMITÉ DE CONTROL Y VIGILANCIA
- RONDAS CAMPESINAS
- RONDAS NATIVAS
- FRECIDES
- CLUB DE MADRES
- COMITÉ DE REGANTES
- ASOCIACIÓN ARTESANAS
- ASOCIACIÓN DE JÓVENES

Programas Sociales:

- BECA 18
- PENSION 65
- JUNTOS
- CUNA MAS
- QALIWARMA

Organizaciones/Federaciones:

- CODEPISAM
- ORDEPISAM
- FEPIKRESAM
- CEPKA
- FERISHAM
- FERIAAM
- FECONAKED
- FEKIHD
- FEPIKBHSM

ONG:

- NCI
- CI
- CAAAP
- TNC
- CEDISA
- CIMA
- URKU
- WAMAN WASI
- IDPA
- SACHA MAMA
- CHOBA CHOBA
- ITDG
- CEAS

Agentes de Cooperación:

- GIZ
- USAID
- JICA
- BANCO MUNDIAL
- PROFONANPE
- OXFAM
- PAN PARA EL MUNDO
- PFSI (PEÚ FOREST SECTOR INITIATIVE)

b. SESIÓN N° 2: Tipo de actores, identificación de roles y funciones y relaciones predominantes

MATRIZ 2: TIPO DE ACTORES E IDENTIFICACIÓN DE ROLES Y FUNCIONES DE CADA UNO

TIPO DE ACTORES	NOMBRE DE LOS ACTORES	IDENTIFICACIÓN DE FUNCIONES Y ROLES DE CADA ACTOR
Instituciones públicas (regional, provincial o local) con incidencia en la localidad.	GOESAM-AR PEHCBM OSINFOR MINISTERIO DE AMBIENTE SERNANP SERFOR DRASAM MPL/DESARROLLO ECONÓMICO Y AMBIENTAL UNSM - FACULTAD DE ECOLOGÍA	<ul style="list-style-type: none"> Promover la conservación y administración de rr.nn. control y vigilancia Administrar el acr-ce promoción y educación ambiental Fiscaliza y supervisa permisos forestales Promueve la conservación de bosques Conseravción de areas forestales Regula las políticas forestales Promoción de la gestión y titulación cc.nn y promoción de actividad agrícola Generar políticas públicas en materia forestal/sensibilización en el territorio Reforestación de plantas maderables y medicinales, capacitación técnica forestal
Organizaciones Privadas	TRIPLAY IQUITOS TAKIWASI COPEFOR EMPRESAS MADERERAS GRUPO ROMERO CEMENTO SELVA DON POLLO PALMA DEL ESPINO OPERADORES TURÍSTICOS/COJETUR	<ul style="list-style-type: none"> capacita a las cc.nn en temas de reforestación. empresa concesionaria. aprovechamiento de recursos forestales reforestación en areas degradada en las cc.nn promueve actividades de recreación en zonas de conservación
Organizaciones Sociales	COMITÉ DE CONTROL Y VIGILANCIA RONDAS CAMPESINAS RONDAS NATIVAS FRECIDES CLUB DE MADRES COMITÉ DE REGANTES ASOCIACIÓN ARTESANAS ASOCIACIÓN DE JÓVENES APAFAS	<ul style="list-style-type: none"> Vigilan, controlan y fiscalizan los bosques y territorio cc.nn Promueven la conservación de bosques Promueven sistemas agroforestales y de sensibilización forestal Promueven la reforestación Promueven la conservación de bosques Uso de los productos del bosque Sensibilización en temas de reforestación
Programas Sociales	BECA 18 PENSION 65 JUNTOS CUNA MAS QALIWARMA	<ul style="list-style-type: none"> Capacitación del manejo de rr.nn. Capacitación, manejo de rr.nn. Capacita a los niños en las instituciones educativas el buen manejo de rr.nn. Capacita en temas desensibilización en el cuidado de los rr.nn. Capacita a los niños y madres el cuidado de rr.nn
Federaciones/Organizaciones	AIDSESP CONAP CODEPISAM FEPIKRESAM CEPKA FERISHAM FERIAAM FECONAKED FEKIHD FEPIKBHSM	<ul style="list-style-type: none"> Acompaña y fortalece la institucionalidad de sus bases, priorizando temas forestales Acompaña y fortalece la institucionalidad de sus bases, priorizando temas forestales Promueve propuestas de desarrollo territorial y ambiental de las cc.nn a través de las federaciones indígenas. Promueven y gestionan la defensa de derechos de pp.ii (pueblos indígenas)
ONG'S	TNC CEDISA CIMA URKU WAMAN WASI IDPA SACHA MAMA CHOBACHOBA ITDG CEAS	<ul style="list-style-type: none"> Promoción de actividades forestales económicas sostenibles Promoción de actividades forestales económicas sostenibles de la selva alta Asesoramiento y desarrollo de proyectos forestales sostenibles. Capacitan en la conservación de reforestación
Agentes de Cooperación	GIZ USAID JICA BANCO MUNDIAL OXFAM PAN PARA EL MUNDO • PFSI (PEÚ FOREST SECTOR INITIATIVE)	<ul style="list-style-type: none"> Capacitación de reforestación y derechos Asesoramientos y desarrollo de proyectos sostenibles ambientales Apoyo a proyectos forestales Conservación de bosques Seguridad alimentaria a través de proyectos productivos Derechos ambientales Derechos ambientales

En cuanto a los programas sociales debemos indicar que todos ellos están beneficiando con capacitaciones a los niños que están en la escuela en temas de medio ambiente, por otro lado los coordinadores de estos programas se van a las comunidades y a los beneficiarios les capacitan en temas de conservación de recursos naturales y de reforestación, y luego que los beneficiarios estén capacitados hacen la réplica en sus respectivas comunidades para que toda la comunidad en si estén capacitados y sensibilizados.



















Estas instituciones del estado benefician con estas capacitaciones en especial en la provincia de Lamas y al distrito Barranquita.







Matriz Nº 3: TIPO DE ACTORES Y SU RELACION PREDOMINANTE

NOMBRE DE LOS ACTORES	RELACIONES PREDOMINANTES
<ul style="list-style-type: none"> • ARA-GORESAM • PEHCBM • OSINFOR • MINISTERIO DE AMBIENTE • SERNANP • SERFOR • DRASAM • MPL/DESARROLLO ECONÓMICO Y AMBIENTAL • UNSM - FACULTAD DE ECOLOGÍA 	INDIFERENTE
<ul style="list-style-type: none"> • TRIPLAY IQUITOS • TAKIWASI • COPEFOR • EMPRESAS MADERERAS • GRUPO ROMERO • CEMENTO SELVA • DON POLLO • PALMA DEL ESPINO • OPERADORES TURÍSTICOS / COJETUR 	INDIFERENTE
<ul style="list-style-type: none"> • COMITÉ DE CONTROL Y VIGILANCIA • RONDAS CAMPESINAS • RONDAS NATIVAS • FRECIDES • CLUB DE MADRES • COMITÉ DE REGANTES • ASOCIACIÓN ARTESANAS • ASOCIACIÓN DE JÓVENES 	A FAVOR
<ul style="list-style-type: none"> • BECA 18 • PENSION 65 • JUNTOS • CUNA MAS • QALIWARMA 	INDIFERENTE
<ul style="list-style-type: none"> • CODEPISAM • ORDEPISAM • FEPIKRESAM • CEPKA • FERISHAM • FERIAAM • FECONAKED • FEKIHD • FEPIKBHSM 	A FAVOR
<ul style="list-style-type: none"> • NCI • CI • CAAAP • TNC • CEDISA • CIMA • URKU • WAMAN WASI • IDPA • SACHA MAMA • CHOBA CHOBA • ITDG • CEAS 	A FAVOR
<ul style="list-style-type: none"> • GIZ • USAID • JICA • BANCO MUNDIAL • PROFONANPE • OXFAM • PAN PARA EL MUNDO • PFSI (PEÚ FOREST SECTOR INITIATIVE) 	A FAVOR

c. SESIÓN N° 3: Análisis de los actores sociales y niveles de poder

MATRIZ N° 4: ANALISIS DE ACTORES, RELACIONES DOMINANTES Y NIVELES DE PODER

FACTORES/ ACTORES	NOMBRE DE LOS ACTORES	PODER	CALIFI CACIÓN	INTERES	CALIFI CACIÓN	LEGITIMI DAD	CALIFI CACIÓN	CARACTE RÍSTICA
Instituciones públicas (regional, provincial o local) con incidencia en la localidad.	ARA-GORESAMPEH CBM OSINFOR MINISTERIO DE AMBIENTE SERNANP SERFOR DRASAM MPL/DESARROLLO ECONÓMICO Y AMBIENTAL UNSM - FACULTAD DE ECOLOGÍA	ALTO		ALTO		ALTO		DOMINANTE Y FUERTE
Instituciones privadas con incidencia en la temática forestal	TRIPLAY IQUITOS TAKIWASI COPEFOR EMPRESAS MADERERAS GRUPO ROMERO CEMENTO SELVA DON POLLO PALMA DEL ESPINO OPERADORES TURÍSTICOS / COJETUR	MEDIO		MEDIO		ALTO		INFLUYENTE PERO INACTIVO
Organizaciones sociales de base	COMITÉ DE CONTROL Y VIGILANCIA RONDAS CAMPESINAS RONDAS NATIVAS FRECIDES CLUB DE MADRES COMITÉ DE REGANTES ASOCIACIÓN ARTESANAS ASOCIACIÓN DE JÓVENES	LTO		ALTO		ALTO		DOMINANTE Y FUERTE
Organizaciones religiosas								
Programas sociales	BECA 18 PENSION 65 JUNTOS CUNA MAS QALIWARMA	BAJO		BAJO		BAJO		VULNERABLE Y MARGINADO
Organizaciones/ Federaciones Campesinas	CODEPISAM ORDEPISAM FEPIKRESAM CEPKA FERISHAM FERIAAM FECONAKED FEKIHD FEPIKBHSM	ALTO		ALTO		ALTO		DOMINANTE Y FUERTE
ONG	NCI CI CAAAP TNC	ALTO		ALTO		ALTO		DOMINA

	CEDISA CIMA URKU WAMAWASI IDPA SACHA MAMA CHOPA CHOPA ITDG CEAS							NTE Y FUERTE
Medios de Comunicación		MEDIO		BAJO		BAJO		VULNERABLE Y MARGINALIZADO
Agentes de Cooperación	GIZ USAID JICA BANCO MUNDIAL PROFONANPE OXFAM PAN PARA EL MUNDO PFSI (PEÚ FOREST SECTOR INITIATIVE)	ALTO		ALTO		ALTO		DOMINANTE Y FUERTE

d. SESIÓN N° 4: Organización

PREGUNTAS	ORGANIZACIONES Y/FEDERACIONES
1. ¿Qué organizaciones existen en su región que resguarden los intereses del bosque?	Las organizaciones indígenas son directamente defensores del medio ambiente son: CODEPISAM, ORDEPISAM, FEPIKRESAM, CEPKA, FERISHAM, FERIAAM, FECONAKED, FEKIHD, FEPIKBHSM son los que los que resguardan el bosque.
2. ¿Participan en los trabajos todos los miembros de la junta directiva?	No en todas las federaciones, algunas por motivos económicos y otros por la lejanía de sus comunidades, en otro si participan todos y se responsabilizan de sus funciones.
3. ¿Tiene conocimiento sobre la normativa forestal o ambiental?	No todas las federaciones, pero las que si la conocen en teoría pero en la práctica no la aplican, y que deberían tener capacitaciones sobre normativa forestal y que el profesional trasmita esos conocimientos a toda la comunidad.
4. ¿Han recibido capacitaciones sobre liderazgo, organización, resolución de conflictos?	Si hemos recibido capacitaciones, todos hemos participado, las capacitaciones han sido sobre formación de líderes, realizado por la asociación Paz y Esperanza, también los APUS y líderes son capacitados por AIDSESP en temas de resolución de conflictos, como es tema de los linderos o matanzas por ello estas capacitaciones nos han ayudado a resolver muchos problemas mediante el dialogo.
5. ¿Cuentan estas organizaciones con herramientas a nivel comunal o federativo?	No en su totalidad, la falta de presupuesto hace que haya carencias en las federaciones, mayor capacitación, mayor preparación de gestión por ello pedimos a un profesional que nos capacite para nosotros capacitar a la comunidad, por decir yo soy pdta.de ALQUISACHA, trabajamos con plantas medicinales y nos capacitan TAQUIWASI, y junto a mi junta directiva lo que nos capacitan lo transmitimos a los asociados y eso se debería hacer también en todas las federaciones.
6. ¿Cuáles fuesen sus acuerdos y compromisos de solución?	Buscar aliados estratégicos con las instituciones, organizaciones, ONG'S que nos apoyen ya que nosotros tenemos la capacidad de gestionar y con ellos capacitarnos en conocimientos que nos ayuden a crecer como organización.

e. SESIÓN N° 5: Seguridad territorial

PREGUNTAS	ORGANIZACIONES Y /FEDERACIONES
1. ¿Conocen los comuneros y comuneras los límites de su	Algunos comuneros conocen sus límites otros no, y en la mayoría son los varones muy pocas comuneras pero los que más conocen son los Apus o dirigentes, ellos si saben con exactitud donde empiezan sus límites y donde terminan. Anteriormente todos conocían sus límites, niños, jóvenes, adultos, mujeres

comunidad?	embarazadas, ancianos, pero ahora no tienen voluntad, les da igual conocerlos o no, eso es tema particular de cada comunero porque ya no quieren participar en conocer sus límites
2. ¿Existen problemas limítrofes entre comunidades o con otros titulares?	Si, existen conflictos por territorio, o por las grandes empresas privadas que se empoderan de nuestro territorio y allí empiezan los conflictos pero si son solucionables. Por otro lado por la llegada de los colonos se han apropiado del territorio de nosotros y eso hace que cada vez estos terminen adueñándose de nuestras tierras.
3. ¿Cómo solucionaron o solucionarían esos problemas?	Hemos solucionado mediante reuniones internas en la comunidad con nuestras autoridades comunales logrando arreglar los asuntos y que todo quede saneado, pero algunos si se solucionan mediante las capacitaciones que hemos recibido sobre temas de resolución de conflictos y con esos conocimientos hemos logrado solucionarlos, no al 100% pero sin un 70% pero si está controlado.
4. ¿Cuáles fuesen sus acuerdos y compromisos de solución?	Ya estamos aplicando convenios de acuerdo a nuestras leyes nativas la 22175 de nuestro estatuto, mediante el dialogo de allí concertamos con el gobierno regional y así colocar los hitos, y no solo con el gobierno regional sino con AIDSESP se hicieron convenios con el ministerio de agricultura e intervinieron y colocaron hitos de demarcación y titulación y eso se puede hacer en cada una de las comunidades.
5. ¿Están debidamente demarcados con hitos, trochas, carteles los límites de las comunidades?	Solo 29 comunidades que están tituladas y son ellas las que tienen bien demarcadas sus límites, el resto está en nada, por ello pedimos nos apoyen en los temas de titulación para tener bien en claro nuestras demarcaciones y evitar conflictos con otras comunidades.

f. SESIÓN N° 6: Medio ambiente y recursos naturales

PREGUNTAS	ORGANIZACIONES Y/FEDERACIONES INDÍGENAS
1. ¿Existen problemas de extracción de recursos del bosque, caza de animales o pesca por parte de otros pobladores de fuera de la comunidad?	Si existe en todas las comunidades, entran de otras comunidades sobre todo migrantes, y extraen nuestros recursos naturales, como son nuestros bosques, pescado de los ríos, animales como el majaz, etc., los madereros ilegales que cortan nuestros bosques, siendo víctimas nuestros hermanos Awajún y parte de los quechuas de las zonas más alejadas.
2. Existen problemas de invasión?	Si por parte de las comunidades campesinas de la región y por migrantes, que se les conoce como colonos y que provienen de la sierra.
3. ¿Existe presencia de cultivos ilícitos?	Sí existen, hemos evidenciado pero no se puede hablar más....
4. ¿Existen problemas de contaminación de ríos y suelo que pone en riesgo a la población?	Si por supuesto eso es un tema de nunca acabar y sobretodo en los meses de verano, el problema de la minería ilegal en el Huallaga, es por temporadas, porque cuando el río esta grande no pueden poner las dragas y están en las comunidades nativas de TIPICHSCA Y RETORNO. El problema de la contaminación se debe a que la gente que vive arriba vota los basurales a los ríos y ellos bajan a las comunidades y nosotros consumimos esas aguas contaminadas y por ende pescados también contaminados.
5. ¿Cómo solucionaron o solucionarían esos problemas?	Buscar aliados como las Municipalidades y así garantizar la seguridad jurídica de las comunidades, porque todas esas zonas están sin titulación.
6. ¿Cuáles fuesen sus acuerdos y compromisos de solución?	Articular con la fiscalía de Yurimaguas, con la marina, ARA, sacar a esa gente de la minería ilegal, los madereros ilegales y trabajar con los dirigentes en coordinación y lograr que todo este saneado.

g. SESIÓN N° 7: Aspectos culturales

PREGUNTAS	ORGANIZACIONES INDIGENAS/FEDERACIONES
1. ¿Existen conflictos internos en las comunidades? ¿Qué conflictos?	Si existen, conflictos entre comuneros, porque no tienen claros los límites de sus territorios y allí se originan conflictos, también por tráfico de maderas tanto en los quechuas y los Awajun, hay grupos de comuneros que si quieren negociar y otro grupo no quiere negociar, y empiezan los enfrentamientos.
2. ¿Existe el riesgo de pérdida de	Si, por decir los niños y jóvenes ya no hablan el idioma quechua, se avergüenzan de hablarlo, también los cambios en la vestimenta, los tejidos, la medicina natural, las comidas, todo ello se está perdiendo y algunos de estos aspectos es por el egoísmo de las personas más antiguas

saberes y costumbres tradicionales? ¿A qué se debe?	de las comunidades y que son conocedores de secretos y que no comparten con la comunidad y como resultado la pérdida de saberes y costumbres. Los padres jóvenes no enseñan a sus hijos costumbres tradicionales, tanto así que ahora les dices a las muchachas de 15 años que te prepare un juanes y es sorprendente ver que no lo saben preparar, y podemos analizar que cada vez se pierden más las costumbres de nuestros ancestros.
3. ¿Qué estrategias utilizaría?	Con capacitaciones se puede lograr arreglar esta problemática de conflictos, dialogando con nuestra comunidad y con otras comunidades con propuestas positivas a las comunidades. En la pérdida de saberes es el promover la recuperación de saberes y costumbres con las personas más antiguas de las comunidades ya que ellos saben muchas cosas ancestrales y como ejemplo de medicina natural ahora nos enfermamos y recurrimos a las boticas y malogramos el estómago con enfermedades gástricas. Dar un incentivo a los conocedores antiguos y nos transmitan sus conocimientos desde los más pequeños hasta los adultos, así como la hace la organización URPU en el centro educativo en coordinación con los padres de familia.
4. ¿Cuáles fuesen sus acuerdos y compromisos de solución?	Hacer convenios con las empresas madereras para el control y límites que tienen para talar ciertos árboles, también recuperar los saberes y costumbres tradicionales empezando con los padres quienes tienen la obligación de recuperarlos; el ministerio de educación también nos ha prometido que este año 2015 nos va a materializar educativos desde el nivel inicial y no se pierdan estas costumbres, estamos en el trance de esta estrategia

h. SESIÓN N° 8: Actividades económicas

PREGUNTAS	COMUNIDADES CAMPESINAS
1. ¿Qué actividades productivas vienen desarrollando?	El gobierno regional nos dio semillas para sembrar sachalnchi, los comuneros empezamos a sembrar, luego fuimos a venderlos al mercado de Naranjos unos llevaron 30, otros 40 sacos y no nos pagaron al momento, cada saco eran 15 soles nos decían tal fecha y nada, habrán sido unas 10 veces y el gasto en pasajes, más bien perdimos, luego nos dan para sembrar soya, y no había mercado, prácticamente fracasamos, por ello todo Alto Mayo su producción es el café, pero de Lamas y Tarapoto adentro su producción es el cacao. En las comunidades awajunes tiene como actividades productivas al café, plátano, arroz y maíz esas son las actividades que se vienen desarrollando, pero si pensamos en promover nuevas actividades sembrando productos nativos nosotros podemos hacer negocios productivos tanto en maderables, medicina natural, artesanía con negocios auto sostenibles.
2. ¿Cuál es el rol de la mujer en el desarrollo de actividades productivas?	El rol de la mujer es muy importante en el desarrollo de las actividades productivas ya que ella es la encargada del sembrío y es ella que no solamente se dedica a la chacra y a la casa, sino también en temas de artesanía, de la crianza de animales, y de mercado.
3. ¿Cuál es la actividad productiva que les genera mayores beneficios económicos?	La actividad productiva que genera mayores beneficios económicos es el café sobretodo en todo el alto mayo pero en Lamas y Tarapoto es el cacao.
4. ¿Han recibido capacitaciones sobre temas forestales, agroforestales, ecoturismo?	En mi comunidad se siembran 500 hectáreas de uña de gato, estamos exportando con Takiwasi, que es nuestro aliado estratégico y estamos todos los asociados estamos sembrando plantas medicinales de los cuales estamos preparando he tenido un taller que va a ser un ingreso para la organización FESCHIK.
5. ¿Existen problemas con el uso de los recursos naturales en las comunidades?	Si existen, son muchos los problemas y uno de ellos es por la tala ilegal, o por terceras personas que no respetan la propiedad privada y quieren hacer lo que quieran con nuestros bosques, la corrupción de autoridades permiten todo ello.
6. ¿Cuáles fuesen sus acuerdos y compromisos de solución?	Emprender nuevas actividades productivas para dejar la monotonía y abrir nuevos mercados, claro con asistencia técnica y capacitaciones dada por profesionales.

IV. MATRIZ RESUMEN DE INFORMACIÓN DESARROLLADA EN LAS 8 SESIONES DEL TALLER PARTICIPATIVO

RESUMEN DE LA INFORMACIÓN DE LAS MATRICES DESARROLLADAS EN LAS SESIONES

NOMBRE DEL ACTOR	PROBLEMAS PERCIBIDOS	INTERESES EN EL PROYECTO	CONFLICTOS	ESTRATEGIAS DE INTERVENCIÓN	COMPROMISOS Y RESPONSABILIDADES
ORGANIZACIONES INDIGENAS	Las instituciones públicas no cumplen sus funciones en los temas forestales, pero por otro lado son fuertes y	Están muy interesados en que en estas zonas se	Conflictos limítrofes o de superposici	Buscar alianzas estratégicas con las instituciones públicas y privadas,	Articular a la fiscalía de Yurimaguas, con la Marina, ARA,

FEDERACIONES	<p>dominantes.</p> <p>Las Organizaciones, las federaciones y las comunidades nativas trabajan en un 60%, se debe por motivos económicos priorizando sus actividades agrícolas para el sustento del hogar.</p> <p>En el caso de la normativa forestal ambiental, pero en realidad lo conocen pocos y los que lo conocen no hacen el efecto multiplicador.</p> <p>Desde hace tiempo las comunidades nativas vienen sufriendo el desgobierno que existe en sus límites, ya que no cuenta con una señalización de sus linderos, atrayendo un sin número de problemas como invasiones por terceros, superposiciones, etc..</p> <p>La extracción de recursos naturales como es la tala ilegal de árboles en este caso es por los colonos que vienen a realizar dichas actividades extractivas en la zona</p> <p>La contaminación se da desde las partes de arriba quienes votan sus basurales y terminan en los ríos perjudicando a los comuneros que toman agua contaminada.</p> <p>Promover en todos los espacios disponibles la conservación o valorización de sus costumbres como la base del crecimiento de los pueblos indígenas de la zona.</p>	<p>ejecute el proyecto JICA, el alto interés de las federaciones y las comunidades nativas hace un clima propicio para el buen desarrollo de las actividades del proyecto en el tema de conservación de bosques, buscando aliados estratégicos como son las Instituciones Públicas y privadas.</p>	<p>ón de tierras entre comunidades nativas.</p> <p>Por parte de las comunidades campesinas de la región y colonos, que provienen de la sierra y de empresas madereras responsables de la tala ilegal.</p>	<p>ONG'S que apoyen en temas de gestionar y con ellos capacitarnos en conocimientos que nos ayuden a crecer como organización.</p> <p>Buscar aliados como las Municipalidades y así garantizar la seguridad jurídica de las comunidades, porque todas esas zonas están sin titulación.</p> <p>Con capacitaciones se puede mejorar el nivel de vida de las comunidades, teniendo un enfoque más humano y de género.</p> <p>Sensibilizar y promover la recuperación de sus costumbres y saberes en la población más vulnerable (jóvenes), para conservar lo poco que se tiene.</p>	<p>para poder sanear el problema de la minería ilegal, trabajando coordinadamente</p> <p>Emprender nuevas actividades económicas y abrir nuevos mercados, con asistencia técnica y capacitaciones dada por profesionales.</p> <p>Hacer convenios con las empresas madereras para el control y límites que tienen para talar ciertos árboles</p>
---------------------	--	--	---	--	---

V. ANÁLISIS Y CONTEXTUALIZACIÓN DE LAS ENTREVISTAS

ANÁLISIS DE LAS ENTREVISTAS REALIZADAS A LAS INSTITUCIONES PÚBLICAS, Y DIRIGENTES INDÍGENAS.

PREGUNTAS	NOMBRE DEL ENTREVISTADO
<ul style="list-style-type: none"> • ¿Existe conservación de áreas naturales protegidas, bosques vírgenes, arrecifes de coral, manglares, planicies de marea, hábitat natural de especies de animales y vegetales valioso en 	<p>Señor Tito Nugkuan Kajin - CODEPISAM</p> <p>Si existen, pero no como antes, ahora ya no existen animales que canten el bosque como Tigres, monos, perdices, etc, y ahora están desapareciendo por culpa de los depredadores del bosque, uno de ellos es el estado. Ahora las especies que encontramos en los bosques son animales como la vaca, chanco, pato, gallina, y las especies oriundas casi ya no existen.</p>

las comunidades? Menciónelos	
• ¿Se evidencian patrimonios y/o ruinas de carácter arqueológico, histórico, cultural o religioso en las comunidades? Menciónelos	Según refiere el Sr Tito, no se evidencian patrimonios ni ruinas de carácter histórico, cultural o religioso en la comunidad que él vive como es la comunidad de Chapanaco.
• ¿Existen atractivos turísticos en su zona?	Sí como las Cataratas, la cueva del gallito de las rocas, pero si hubiera un estudio profundo si serían atractivos turísticos conocidos.
• ¿Existen zonas con riesgo de deslizamiento o derrumbes en su zona? Menciónelos	Refiere don Tito que otras zonas sí, pero en épocas de verano donde acrecientan las lluvias pero en la zona que él vive no hay derrumbes no deslizamientos.
• ¿Se han identificado actividades de contaminación en las comunidades o cerca de ellas?	Si se han identificado actividades de contaminación desde los ríos ya que allí depositan grandes basurales y los perjudicados son los comuneros, desde el tema cultural podemos analizar que los indígenas perciben el tema de contaminación como un factor que debilita al ser humano, que ahora las mujeres, hombres y niños son débiles que antes sin contaminación él awajún era fuerte.
• ¿Durante los últimos 5 años ha existido alguna enfermedad que ha afectado a la mayoría de la población (epidemias)?	Sí ahora los niños se enferman rápidamente, hasta de la gripe, antes los niños andaban desnudos y no se enfermaban, ahora si no se vacunan pueden morir, la población esta tan debilitada y dependiente de fármacos para curar enfermedades, antes solo con plantas medicinales lograban curar hasta graves enfermedades.
• ¿En los cultivos predominantes, ha existido alguna plaga de insectos que los ha perjudicado? ¿Cómo lo han combatido? ¿Han utilizado fertilización, pesticida o plaguicida de origen químico?	Sí existe como la roya al café y al cacao, aún no lo combaten están a la espera de especialistas en la materia para que den el remedio perfecto para esta plaga que está acabando con sus cultivos.
• ¿En las comunidades o cerca de ellas, tienen conocimiento de actividades de deforestación (Tala) de bosques?	Si las actividades de tala están presentes, por decir en la comunidad de Chapanaco ha habido mucha tala, pero ahora se está sembrando plantones y así recuperar los bosques.
• ¿Existen instituciones o entidades públicas que velan por la conservación de bosques?	Si existe y es la CI conservación Internacional de bosques, que está capacitando en temas de conservación de los recursos naturales.
• ¿Se reúnen para tratar estos temas? ¿Cada que tiempo? ¿Con quiénes? ¿Participa toda la población?	Si nosotros hacemos las reuniones, pero por las distancias no podemos hacerlo mensualmente, ahora no nos reunimos por los bosques ahora mas por el crecimiento, CAAP nos apoya con esos conocimientos, también bosques de protección nos apoyan
• ¿Existen conflictos en las comunidades? ¿De qué tipo? ¿Con quiénes? ¿Solucionan estos problemas? ¿Existen conflictos madereros y de índole territorial?	Sí existen conflictos por el cuidado de los bosques, para evitar que la tala siga creciendo, por ello se está trabajando con cada jefe, tenemos parlantes y llaman a que los comuneros tomen conciencia, recorren la comunidad anunciando que no se tumben más los árboles.
• ¿Actualmente existe alguna institución pública o privada que trabaje en sus comunidades el tema forestal? ¿Qué proyecto ejecuta? ¿Desde cuándo trabaja en las comunidades? ¿se evidencian resultados?	Ahora sí, AIDSESP, CONAP, están trabajando a nivel nacional, sobre todo en temas de capacitaciones en temas forestales, recién está entrando Conservación Internacional (CI) con la federación FERIAAM para temas de conservación, pero hasta ahora no hay proyectos.

PREGUNTAS	NOMBRE DEL ENTREVISTADO
	Señor Mariano Ensaco Setán , Presidente de FEMAAM
1. ¿Existe conservación de áreas naturales protegidas, bosques vírgenes, arrecifes de coral, manglares, planicies de marea, hábitat natural de especies de animales y vegetales valioso en las comunidades? Menciónelos	Sí existen en las comunidades nativas como los bosques, cataratas especies de animales como guanana, sachavaca, sajinos, también plantas medicinales valiosos para el pueblo awajún.
2. ¿Se evidencian patrimonios y/o ruinas de carácter arqueológico, histórico, cultural o religioso en	No en la comunidad no tienen patrimonios, ni ruinas, nada de ello.

las comunidades? Menciónelos	
3. ¿Existen atractivos turísticos en su zona?	No hay atractivos turísticos en la zona, solo cataratas que no tienen perfil turístico.
4. ¿Existen zonas con riesgo de deslizamiento o derrumbes en su zona? Menciónelos	No existen en mi zonas, pero si en otras zonas por motivos de las fuertes lluvias.
5. ¿Se han identificado actividades de contaminación en las comunidades o cerca de ellas?	Si hay contaminación y viene de arriba de naranjillo, y las basuras lo echan al río, también echan pesticidas químicos eso hace que cada vez se contamine más el río y los perjudicados son los comuneros.
6. ¿Durante los últimos 5 años ha existido alguna enfermedad que ha afectado a la mayoría de la población (epidemias)?	Si hay, la tifoidea, el paludismo, y el dengue y eso se da por la contaminación de los ríos, y el paludismo y dengue por los insectos que generan estas enfermedades en los comuneros.
7. ¿En los cultivos predominantes, ha existido alguna plaga de insectos que los ha perjudicado? ¿Cómo lo han combatido? ¿Han utilizado fertilización, pesticida o plaguicida de origen químico?	Sí existe la plaga de la roya, pero nosotros para tratar de combatir usamos métodos naturales pero hasta ahora no se ha eliminado, por eso ya se está optando por entrar a los sembríos fertilizantes, químicos y combatan esta plaga que está perjudicando a los comuneros.
8. ¿En las comunidades o cerca de ellas, tienen conocimiento de actividades de deforestación (Tala) de bosques?	Si existen madereros ilegales que entran a nuestras comunidades y talan el bosque sin ningún reparo, no hay orden, por ello ahora se esta capacitando dando charlas del cuidado del bosque.
9. ¿Existen instituciones o entidades públicas que velan por la conservación de bosques?	No, solo están apoyándonos con capacitaciones de charlas por parte del CI, conservación Internacional de Bosques.
10. ¿Se reúnen para tratar estos temas? ¿Cada que tiempo? ¿Con quiénes? ¿Participa toda la población?	Si se reúnen, tres veces al año por motivos de distancia y económicos, participa toda la población interesada en estos temas y con el apoyo de la ONG CAAP también participan los jóvenes y jefes de comunidad
11. ¿Existen conflictos en las comunidades? ¿De qué tipo? ¿Con quiénes? ¿Solucionan estos problemas? ¿Existen conflictos madereros y de índole territorial	Si existen conflictos tanto de superposición y de la tala ilegal, son temas de nunca acabar y se solucionan en un 70% mediante el dialogo, se puede decir que están moderados pero no que este arreglado en un 100% estos conflictos.
12. ¿Actualmente existe alguna institución pública o privada que trabaje en sus comunidades el tema forestal? ¿Qué proyecto ejecuta? ¿Desde cuándo trabaja en las comunidades? ¿se evidencian resultados?	Actualmente no, recién con el CAAP se ha firmado el convenio con el NCI este 17 marzo y se está haciendo talleres para llevar conocimientos de conservación de RR.NN pero no hay proyectos.

VI. CONCLUSIONES

- El taller de Diagnostico Participativo nos ha permitido identificar la problemática, conflictos, soluciones, propuestas y compromisos por parte de los asistentes.
- Los representantes de las organizaciones/federaciones enfatizaron tener relaciones indiferentes con las instituciones públicas del departamento de San Martín, los trabajos por parte de estas instituciones son más o menos eficientes para temas de temática forestal pero falta mejores coordinaciones con las federaciones para que sea un trabajo articulado y mejoren los resultados.
- El resultado de la sesión N° 4, de las acciones dominantes y grupos de poder, tenemos que los participantes caracterizaron a las instituciones públicas y como Dominantes y fuertes; ya que este grupo por pertenecer al estado, tienen autoridad y fuerza, las Instituciones Privadas son influyentes pero inactivas, es decir tienen el factor económico pero no son activas en temas de temáticas forestal, las Federaciones/organizaciones porque tienen gran influencia a nivel comunal, regional, las organizaciones sociales y programas sociales son vulnerables y marginadas es decir no tienen mayor relevancia en temas forestales, ONG'S y Agentes de Cooperación sus funciones son Dominantes y fuertes es decir actúan en favor de los temas forestales, y los medios de comunicación son vulnerables y marginados no tienen mayor relevancia en temas forestales, porque no hay resultados de sostenibilidad en sus proyectos y los Agentes de Cooperación también son Dominantes y fuertes.

- Las federaciones son beneficiadas con capacitaciones en liderazgo, organización y resolución de conflictos por organizaciones, ONG'S y Agentes de Cooperación.
- Solo algunas comunidades tienen bien marcados sus límites, y otras no saben claramente cuáles son sus espacios territoriales.
- Son los colonos y madereros ilegales los que extraen madera para su beneficio particular.
- Existe contaminación por los grandes basurales que son arrojadas en los ríos desde arriba y luego bajan a los ríos que se encuentran cerca de las comunidades. También se da por la minería ilegal realizada en el Huallaga y la descarga lo hacen en los ríos en especial en los meses de verano.
- El rol de la mujer es muy importante en el desarrollo de las actividades productivas ya que ella es la encargada del sembrío y es ella que no solamente se dedica a la chacra y a la casa, sino también en temas de artesanía, de la crianza de animales, y de buscar mercados para vender sus productos.
- Los saberes previos y costumbres se están perdiendo porque los padres jóvenes no transmiten saberes y costumbres a sus hijos y por el egoísmo de transmisión de saberes de personas antiguas que se guardan secretos de plantas medicinales curativas y no comparten estos importantes saberes con la comunidad.

VII. RECOMENDACIONES

- Realizar recogimiento de información socioeconómico cultural para poder tener información de las comunidades beneficiarias de los planes de negocios futuros.
- Establecer espacios de concertación entre las autoridades regionales y representantes de las organizaciones indígenas para realizar un trabajo con miras al cuidado especial de los bosques.
- Falta de trabajo articulado de los gobiernos regionales y locales a las federaciones para una buena fusión de conservación de bosques y así realizar un trabajo efectivo ya que son las federaciones que resguardan los bosques, es obligación del gobierno central, regional y local apoyen a estas federaciones, ya que no cuentan con medios económicos y capacitaciones de fortalecimiento de las mismas.
- El gobierno central mediante Los programas de gobiernos, los gobiernos regionales, gobiernos locales deberían apoyar en capacitaciones de normativa forestal y asistencia técnica a las comunidades.
- Se necesita con suma urgencia que todas las comunidades tengan en claro sus límites, que exista un reordenamiento territorial.
- Que tanto los padres de familia, escuela, personas antiguas de la comunidad tienen que apoyar a recuperar los saberes y costumbres mediante talleres.

VIII. SUGERENCIAS:

- Las Organizaciones indígenas, las federaciones indígenas y las comunidades nativas no cuentan con una organización sólida ya que su junta directiva no trabaja en su totalidad, esta debilidad hace que no puedan manejar fondos, sugiero por el tema de logística, personal calificado, entre otras cosas al Gobierno Regional manejar dichos fondos, pero siendo supervisados y monitoreados constantemente por personal calificados.
- La actividad comunal es la minga se realizan los días sábados, es un día entregado a los quehaceres comunales en forma de faenas (limpieza de caminos, construcción de locales comunales, entre otros), todas estas actividades en beneficio de la comunidad y por muchos siglos ha sido efectivo.

IX. ANEXOS

9.1. PANEL FOTOGRÁFICO DEL TALLER



Apertura y palabras de bienvenida al taller de organizaciones indígenas involucradas para la gestión del pipjica-moyobamba-regiónsanmartin



Apertura y palabras de bienvenida al taller de organizaciones indígenas involucradas para la gestión del pipjica-moyobamba-regiónsanmartin

Presentación y nivelación de expectativas por parte de cada uno de los asistentes



Presentación del programa nacional de conservación de bosques y pipjica a cargo de representante del equipo zonal pncb san martin

FACILITADORA EXPLICANDO LA METODOLOGÍA DE DESARROLLO DEL TALLER PARTICIPATIVO



DESARROLLO DEL TALLER PARTICIPATIVO – SESIONES 1, 2 Y 3 CORRESPONDIENTE AL MAPEO DE ACTORES



9.2. DESGRABADOS DE LAS ENTREVISTAS

INFORMACIÓN GENERAL

Región: San Martín	Provincia: Moyobamba		
Fecha de entrevista: 05/03/2015	Lugar: -----		
Hora de inicio: 10:00 am.	Hora de término: 10:10 am.		
Nombre del Entrevista	Ocupación	Cargo	Sexo
Tito NugkuanKaji	CODEPISAM	Presidente	M
Contenidos:			
<p>Entrevistadora: Don Tito dígame, ¿Existe conservación de áreas naturales protegidas, bosques vírgenes, arrecifes de coral, manglares, planicies de marea, hábitat natural de especies de animales y vegetales valioso en las comunidades? Menciónelos</p> <p>Sr. Tito Si existe, mira este, primero quiero decir bueno que quien les habla es Tito Nugkuan, presidente de CODEPISAM, toy trabajando 26 años trabajando de organización en San Martín, lo que tú mencionas conservación</p>			

de bosques, pongamos áreas protegidas, aquí en el Alto Mayo, hemos conversado 182,000 hectáreas, nosotros hemos pedido áreas, hemos pedido antes era en ANRENA 82,000 hectáreas para conservar nosotros, para ellos dijeron sí, pero al final no hemos podido entregarnos una resolución, pero ellos han tenido una resolución en el año 87, ya ps bueno hemos dejado, ahora no es bosque de protección sino área destruidas, antes cantaban tigres, perdiz, monos, aves y ahora el estado dice lo voy a cuidar bien y ahora vamos a ver, a verificar como está el bosque y ya no existe bosque antes cantaba, tigre, monos, vaca, chanco, patos, pavos, ahora hay escuelas, llegaron los hermanos de Cajamarca de Peca y de diferentes sitios del Perú y se posesionaron como bosque es del estado nos dijeron que ellos también eran estado, pero ni aún así si existe bosque, partecitas, ahora como pueblos indígenas queremos que nos concesionen lo de nosotros, queremos que nos titulen.

Entrevistadora: Se evidencian patrimonios y/o ruinas de carácter arqueológico, histórico, cultural o religioso en las comunidades? Mencínelos

Sr Tito: No existen.

Entrevistadora: ¿Existen atractivos turísticos en su zona?

Sr Tito:

Entrevistadora: Para decirte esto tenemos que estudiar, que tipo de turísticos en la zona, si podemos hacer, lo que digo no puedo mencionar, algunos dicen que turístico son cataratas, las cueva de gallitos de rocas, etc... pero si existe con estudios...

Entrevistadora: ¿Se han identificado actividades de contaminación en las comunidades o cerca de ellas?

Sr Tito: Uffffffff la contaminación es tremenda, existe en el pueblo indígena, ahora con esto de la contaminación, antes nunca se han ido a posta a hospital, ahora como ya hay contaminación, las madres dan a luz hospital les hacen cesáreas antes les ponían palito colgaba y ya estaba el bebe afuera...la contaminación malogra al ser humano...

Entrevistadora: ¿Durante los últimos 5 años ha existido alguna enfermedad que ha afectado a la mayoría de la población (epidemias)?

Sr Tito: Ahora si no tienen vacunas los niños de mueren, están como pollitos, los niños ahora se enferman, Yo Tito, me bañaba, calatito andaba hasta los 10 años, el sol me quemaba no lo sentía, y no me enfermaba, ahora diferentes enfermedades, muchas más sin cura, los cáncer antes lo natural era mejor....

Entrevistadora: ¿En los cultivos predominantes, ha existido alguna plaga de insectos que los ha perjudicado?

Sr Tito: Sí la roya al café y al cacao, estamos dando cual es la enfermedad, aún no sabemos, le decimos ustedes que enfermedad dicen esto es bueno....los insectos nos perjudican pero hay abonos naturales allí vamos....ahora los Ing. Agrónomos nos deben de dar los remedios...

Entrevistadora: ¿En las comunidades o cerca de ellas, tienen conocimiento de actividades de deforestación (Tala) de bosques?

Sr Tito: SiChapanaco ha habido mucha tala, en mi zona hemos sembrado 25 hectareas 62,000 plantones porque se había perdido mucho bosque estamos recuperando con estos plantones.

Entrevistadora: ¿Existen instituciones o entidades públicas que velan por la conservación de bosques?

Sr Tito: Pongamos Conservación Internacional de bosques

Entrevistadora: ¿Se reúnen para tratar estos temas? ¿Cada que tiempo? ¿Con quiénes? ¿Participa toda la población?

Entrevistadora: Cada jefe tenemos parlantes y estamos llamando que no se tumbe, al Awajun, enseñamos que se cuide bosques y nos reunimos para tratar estos temas, participan comunidad y dirigentes.

Sr. Tito

Entrevistadora: ¿Existen conflictos en las comunidades? ¿De qué tipo? ¿Con quiénes?

Sr Tito: algunas fuertes con los hermanos migrantes, colonos, al convenio 169, antes todo éramos dueños del bosque se ha vivido como se ha querido, indígena era todo, ahora el estado dice se tienen que titular y nos han achicado, e convenio 169 es un patrimonio, por ejemplo, de bajo Naranjillo tenemos problemas con los colonos que han ingresado, conflictos con el estado, con los comuneros hay conflictos internos de divorcios de separación antes sin educación no hemos tenido eso, ahora necesitamos el dinero, pero sí necesitan estudiar nuestros hijos y como no hay recurso allí hay conflictos, tenemos 2 o 3 mujeres indígena puede tener mujer mestiza, awajun, es nuestra cultura, ahora todo es dinero como puedes tener 3 mujeres ya no hay dinero, todo es conflictos, lo es importantes vivir entenderse, comprenderse.

Entrevistadora: ¿Solucionan estos problemas?

Sr Edwin.

Entrevistadora: ¿Actualmente existe alguna institución pública o privada que trabaje en sus comunidades el tema forestal? ¿Qué proyecto ejecuta? ¿Desde cuándo trabaja en las comunidades? ¿Se evidencian resultados?

Sr Tito: Ahora sí AIDSESEP, CONAP, estamos trabajando a nivel nacional, sobre eso, hace 1 año nosotros como organización no hay proyectos solo capacitaciones, charlas, pero proyectos no, dan charlas como federaciones nosotros no ejecutamos ni un proyecto, capacitaciones si hay, pero recién está entrando Conservación Internacional (CI) con FERIAAM. Vamos a ver resultados....

Entrevistadora: muchas gracias Sr.



PERÚ

Ministerio del Ambiente



ASISTENCIA AL TALLER PARTICIPATIVO "ORGANIZACIONES INDIGENAS INVOLUCRADAS PARA LA GESTION DEL PROYECTO JICA"

PÚBLICO OBJETIVO : OO.II DE LA PROVINCIA DE MOYOBAMBA

HORA DE INICIO: 10:00 am HORA DE TÉRMINO: 7:48 p.m

Datos Generales

Región: SAN MARTIN Distrito: MOYOBAMBA Provincia: MOYOBAMBA

Fecha: 06/03/2015

Nombre del facilitador: Lic. Flor Jessenia Aluén Sánchez. Coordinador: Lic. Agar Guiliana Negrate Montop.

N°	Nombres y Apellidos	Sexo		Organización o Institución	Cargo	DNI	CORREO ELECTRÓNICO	Firma o Huella Digital
		H	M					
01	Jose Hipolito Tamawi Ihuaragui	X		CONAP	Sec. de Comunicaciones		jhtaihuara@yahoon	
02	Tito Nugkuag Kajig	X		CODEPISAM	Pta de CODEPISAM	01056014		
03	William Guerra Sinarahua	X		FEPIKRESAM	Presidente	42326812		
04	Sagundo Adolfo Sinarahua Masifuen	X		FEPIKRESAM	Tesorero	00953532		
05	Jacob Sinarahua Amasifuen	X		FEPIKRESAM	Vocal	43364111		
06	Mariano Sathawa Suteam	X		FERISAM.	Presidente.	01150957		
07	Cabo Tuente Syekam.	X		FERISAM.	Representante.	44461958.		
08	Dennis Juwau Syekam	X		FERISAM.	Representante	70427677		
09	Carlos Canopo Pizango	X		FEPIKBUSAM	Presidente	47752273		

Representante PNCB CENTRAL

Coordinador Proceso Participativo



ASISTENCIA AL TALLER PARTICIPATIVO "ORGANIZACIONES INDIGENAS INVOLUCRADAS PARA LA GESTION DEL PROYECTO JICA"

PÚBLICO OBJETIVO : OO.II DE LA PROVINCIA DE MOYOBAMBA

HORA DE INICIO: 10:00 a.m. **HORA DE TÉRMINO:** 07:48 p.m.

Datos Generales

Región: SAN MARTIN **Distrito:** MOYOBAMBA **Provincia:** MOYOBAMBA

Fecha: 06/03/2015

Nombre del facilitador: Lic. Floy Jassencia Luján Sánchez.

Coordinador: Lic. Agor Guiliana Negrete Montop

N°	Nombres y Apellidos	Sexo		Organización o Institución	Cargo	CORREO ELECTRÓNICO	DNI	Firma o Huella Digital
		H	M					
10	RENTER CABRERA PASARI	X		FEPINBMSAH	Vocast		44167388	
11	Maria Jovita Rasquez Mosqueda		X	FEDIKBSAH	secretario		72244705	
12	Marco A. Isminio Ramirez	X		FEDIKRESAH	Equipo Tecnico		11567771	
13	Victo Antonio Basniqua Ischiza			ORDEPISAH	Director		01106106	
14	Jamener Hauriwari Curfimo	X	X	AIDESEP	Vicepresident	jamawari.03@hotmail.com	05624919	
15	Flor carnaval Osorio		X	AIDESEP	TÉCNICO	fcornaval.osorio@gmail.com	49310921	
16	Atilio Tangoa Lancha	X		FEDISHAM	Secretario	Junta directiva en Santa Rosa alfa_tangoa@hotmail.com		
17	Ely Tangoa Lancha	X		Fenwatsam	Presidente	05691254 elytangoa@gmail.com		
18	Gloria Satalayo Gómez		X	FEKIDH	SECRET de E. Gerente	00942607 gloria.satalayo@gmail.com		

Representante PMCB CENTRAL

Coordinador Proceso Participativo



ASISTENCIA AL TALLER PARTICIPATIVO "ORGANIZACIONES INDIGENAS INVOLUCRADAS PARA LA GESTION DEL PROYECTO JICA"

PÚBLICO OBJETIVO : OO.II DE LA PROVINCIA DE MOYOBAMBA

HORA DE INICIO: 10:00a.m. **HORA DE TÉRMINO:** 07:48 p.m.

Datos Generales

Región: SAN MARTIN **Distrito:** MOYOBAMBA **Provincia:** MOYOBAMBA

Fecha: 06/03/2015

Nombre del facilitador: Lic. Flor Jessenia Luén Sánchez. **Coordinador:** Lic. Agor Giuliana Negrete Montop

Nº	Nombres y Apellidos	Sexo		Organización o Institución	Cargo	CORREO ELECTRÓNICO	DNI	Firma o Huella Digital
		H	M					
19	Kilder Tapallima Trapanza	X		FEKIDH	o sociador	48655375		
20	Louis Gregory Tsomach Cabrera		X	ORDEPISAM	Tec. Awajún	43766019 louisgregory9@hotmail		
21	JAIPIE TAPULLIMO PASTHAROSE	X		COOPISAM	vice presidente	00890527		
22	NELVIT RAMIREZ SINARAHUA		X	COOPISAM	SECRETARIA DE ASUETO DE MUJER	00890349		
23	Oswaldo Juep Dandueho		X	DMTC - DENCOR	Especialista. DMTC	44944408 osjd17@hotmail.com		
24	Pio chamik entsakua	X		FERIAMA	JEFE CC.NN. San Rafael	999 -DNI: 33598717		
25	Tomingo Chuwente Grite	X		PNCB	ESPECIALISTA	000891768		
26	Laora C. Garcia Brancacho		X	PNCB	especialista	lgarcia@eminar-gob.pe 23019769		
27	Mauri dandueho Pardi	X		Pepekbbam	Asociado	00423332		

Representante PNCB CENTRAL

Coordinador Proceso Participativo



Ministerio
del Ambiente

Viceministerio
de Desarrollo Estratégico
de los Recursos Naturales

Programa Nacional de Conservación
de Bosques para la Mitigación del Cambio
Climático

INFORME 10
TALLER PARTICIPATIVO:
“ORGANIZACIONES INDIGENAS INVOLUCRADAS PARA LA GESTIÓN DEL
PROYECTO JICA”

Atalaya, Región Ucayali, 27 de Febrero 2015



Agencia de Cooperación Internacional del Japón (JICA)





BOSQUES
en tus manos

INDICE

I. INTRODUCCIÓN.....	1
II. ASPECTOS GENERALES	2
2.1. Ubicación de la Provincia de Atalaya - Ucayali	2
2.2. Identificación de los Actores Sociales y Proceso de Convocatoria.....	2
a. Descripción del proceso de convocatoria	2
b. Participantes.....	2
c. Nivel de participación.....	3
III. RESULTADO DE LAS SESIONES.....	4
a. SESION N° 1: Identificación de actores claves en el ámbito regional relacionados con los fines forestales.....	4
b. SESIÓN N° 2: Tipo de actores, identificación de roles y funciones y relaciones predominantes.....	7
c. SESIÓN N° 3: Análisis de los actores sociales y niveles de poder.....	11
d. SESIÓN N° 4: Organización	15
e. SESIÓN N° 5: Seguridad territorial.....	16
f. SESIÓN N° 6: Medio ambiente y recursos naturales	16
g. SESIÓN N° 7: Aspectos culturales.....	17
h. SESIÓN N° 8: Actividades económicas.....	18
IV. MATRIZ RESUMEN DE INFORMACIÓN DESARROLLADA EN LAS 8 SESIONES DEL TALLER PARTICIPATIVO.....	19
V. ANALISIS DE LAS ENTREVISTAS.....	20
VI. CONCLUSIONES	28
VII. RECOMENDACIONES	29
VIII. SUGERENCIAS.....	30
IX. ANEXOS.....	31
9.1 PANEL FOTOGRÁFICO DEL TALLER	32
9.2 PANEL FOTOGRÁFICO DE LAS ENTREVISTAS	35
9.3 DESGRAVADOS DE LAS ENTREVISTAS.....	36

I. INTRODUCCION

El presente documento contiene los resultados del desarrollo del Taller de Diagnóstico Participativo, en el mapeo de actores de la Provincia de Atalaya, de la región Ucayali, la matriz de actores involucrados en el PIP y la recolección de opiniones y acuerdos de los involucrados en los proyectos de inversión que conformarían la intervención el programa de inversión en la región Ucayali, respecto a sus intereses de articulación con éste y sus compromisos con la implementación.

Toda la información resultante del proceso participativo implementado en la Provincia de Atalaya, Región de Ucayali va a servir como insumo para la elaboración del estudio de factibilidad referido a validar la matriz de involucrados, completar y reforzar el diagnóstico de la situación actual.

Los Lineamientos Técnicos para el desarrollo del taller de diagnóstico participativo se constituyen como una herramienta fundamental de soporte técnico y metodológico dirigido a los facilitadores sociales.

Metodológicamente, los lineamientos se han elaborado haciendo una revisión bibliográfica y finalmente ha sido validado por el equipo de especialistas sociales responsables de la facilitación del taller en cada región.

II. ASPECTOS GENERALES

2.1. Ubicación de la Provincia de Atalaya:

La Provincia peruana de Atalaya es una de las cuatro provincias que conforman el Departamento de Ucayali, bajo la administración del Gobierno regional de Ucayali en el centro-este del Perú. Limita al norte con la provincia de Coronel Portillo y el Brasil, al este con la provincia de Purús, al sur con el Departamento del Cusco y el Departamento de Junín y al oeste con el Departamento de Pasco.

La provincia tiene una extensión de 38 924,43 Km² y se divide en cuatro distritos: Raimondi, Sepahua, Tahuania, Yurúa

Atalaya es una ciudad del centro-este del Perú, capital de la Provincia de Atalaya (Ucayali), situado a orillas del río Ucayali, justo en su inicio, en la confluencia de los ríos Urubamba y Tambo.

2.2. Identificación de los Actores Sociales y Proceso de Convocatoria

a. Descripción del proceso de convocatoria

Para la identificación de los actores sociales, inicialmente se realizó a nivel de gabinete, para posteriormente corroborarlo en campo. Esta lista de instituciones públicas y privadas, fueron visitadas al igual que las comunidades nativas para la aplicación de entrevista (Sub Gerencia de Atalaya Regional de Ucayali, GIZ, Municipalidad de Atalaya, Ecoreed) e invitación al taller de diagnóstico participativo.

b. Participantes

Para la Provincia de Atalaya de la región Ucayali, los participantes del taller de "Taller participativo con organizaciones indígenas proyecto JICA" del PIP JICA es según el detalle:

- FABU (Federación Ashaninka del río Ucayali)
- FECONADIS (Federación de comunidades nativas del distrito de Sepahua)
- CORPIAA (Coordinación Regional de los pueblos indígenas de AIDSESP Atalaya)
- FARU (Federación Asheninka del rio Ucayali)
- OIYPA (Organización indígena Yine de la Provincia de Atalaya)
- FECONAPA ()
- OIRA (Organización indígena regional de Atalaya)
- URPIA (Unión regional de los pueblos indígenas de la Amazonia)
- FACRU (Federación Asheninka de la cuenca del rio Unini)
- ADDEPITA (Asociación para el desarrollo de los pueblos indígenas de Tahuania)

c. Nivel de participación

La participación de los asistentes en el desarrollo del Taller participativo “Taller participativo con organizaciones indígenas proyecto JICA” del PIP JICA ha sido de manera horizontal: participaron activamente en el llenado de las matrices correspondientes a las sesiones 1, 2 y 3, se respetaron los tiempos de intervención proponiendo proyectos productivos de interés primordial en las comunidades nativas.

No existiendo ningún problema en el desarrollo del taller y se cumplieron los objetivos trazados.

III. RESULTADO DE LAS SESIONES

a. SESION N° 1: Identificación de actores a la vez en el ámbito regional relacionados con los fines forestales

Matriz N° 1: IDENTIFICACIÓN DE ACTORES EN LA COMUNIDAD

TIPO DE ACTORES SOCIALES	NOMBRE DE LOS ACTORES		
	ORGANIZACIONES INDIGENAS DE ATALAYA		
Instituciones Públicas (Regional, Provincial o Local) con incidencia en la localidad.	<ul style="list-style-type: none"> • Sub región de Atalaya • Ministerio de agricultura • Municipalidad Provincial de Atalaya • Autoridad regional del ambiente de Ucayali • OSINFOR-U (Organismo de Supervisión de los Recursos Naturales y Fauna Silvestre) • SERNANP (Servicio Nacional de Áreas Naturales Protegidas) • Dirección Ejecutiva Forestal y de Fauna Silvestre – Ucayali • Unidad de gestión educativa UGEL • Autoridad nacional del Agua 		
Instituciones Privadas con incidencia en temática forestal	<ul style="list-style-type: none"> • Eko minga • Consorcio forestal amazónico • Abaco • Empresa NVS • Cooperativa Atalaya • Empresa forestal San Miguel • Empresa Velásquez • Empresa forestal Roberto Cabrera • Empresa forestal Padre Abad • Empresa forestal Guerra • Empresa forestal Venado • Empresa forestal Anita • Empresa forestal Mendoza • Nematza • Universidad NOPOKI – Atalaya 		
Organizaciones sociales de base	<ul style="list-style-type: none"> • Veeduría forestal comunitaria - Atalaya • Guarda parques 		
Organizaciones religiosas			
Programas sociales			
Organizaciones / federaciones indígenas o campesinas	<ul style="list-style-type: none"> • ADEPITA • ORDECONADIPA • FEPUCIMA • OMAPA • OAGP • OIYPA 	<ul style="list-style-type: none"> FLIPA CORPIAA OIRA FACRU FARU FECONAP 	<ul style="list-style-type: none"> URPIA UCAYALI FABU FECONAYY
ONG's	<ul style="list-style-type: none"> • Pro Naturaleza • ECOREED • Peru Bosques • DAR • TRAFFIC • ELVETAS 		
Agente de Cooperación	<ul style="list-style-type: none"> • UNICEP • WWF • GIZ cooperación Alemana- Ucayali • JICA • USAID • EIA 		

Para resumir la identificación de actores involucrados, tenemos que son:

- Sub región de Atalaya
 - Ministerio de agricultura
 - Municipalidad Provincial de Atalaya
 - Autoridad regional del ambiente de Ucayali
 - OSINFOR-U (Organismo de Supervisión de los Recursos Naturales y Fauna Silvestre)
 - SERNANP (Servicio Nacional de Áreas Naturales Protegidas)
 - Dirección Ejecutiva Forestal y de Fauna Silvestre – Ucayali
 - Unidad de gestión educativa UGEL
 - Autoridad nacional del Agua
 - Empresa Velásquez
 - Eko minga
 - Consorcio forestal amazónico
 - Abaco
 - Empresa NVS
 - Cooperativa Atalaya
 - Empresa forestal San Miguel
 - Empresa forestal Roberto Cabrera
 - Empresa forestal Padre Abad
 - Empresa forestal Guerra
 - Empresa forestal Venado
 - Empresa forestal Anita
 - Empresa forestal Mendoza
 - Nematza
 - Universidad NOPOKI – Atalaya
 - Veeduría forestal comunitaria - Atalaya
 - Guarda parques
 - ADEPITA
 - ORDECONADIPA
 - FEPUCIMA
 - OMAPA
 - OAGP
 - OIYPA
 - Pro Naturaleza
 - ECOREED
 - Peru Bosques
 - DAR
 - TRAFFIC
 - ELVETAS
 - UNICEP
 - WWF
 - GIZ cooperación Alemana- Ucayali
 - JICA
 - USAID
 - EIA
- | | |
|----------|---------------|
| FLIPA | URPIA UCAYALI |
| CORPIAA | FABU |
| OIRA | FECONAYY |
| FACRU | |
| FARU | |
| FECONAPA | |

b. SESIÓN N° 2: Tipo de actores e identificación de roles y funciones
Matriz N° 2: TIPO DE ACTORES E IDENTIFICACION DE ROLES Y FUNCIONES DE CADA UNO
















TIPO DE ACTORES	NOMBRE DE LOS ACTORES	Identificación de funciones y roles de cada actor
		Organizaciones indígenas de atalaya
Instituciones públicas (regional, provincial o local) con incidencia en la localidad.	<ul style="list-style-type: none"> • Sub región de Atalaya • Ministerio de agricultura • Municipalidad Provincial de Atalaya • Autoridad regional del ambiente de ucajali • OSINFOR-U (Organismo de supervisión de los Recursos naturales y Fauna Silvestre) • SERNANP (Servicio Nacional de Áreas Naturales Protegidas) • Dirección Ejecutiva Forestal y de Fauna Silvestre – Ucajali • Unidad de gestión educativa UGEL • Autoridad nacional del Agua 	<ul style="list-style-type: none"> • Desarrollo socio productivo ambiental. • Saneamiento físico legal • Aprueba ordenanzas municipales en temas forestales • Fiscaliza y supervisa temas forestales • Informa, fiscaliza, monitorea, sanciona, supervisa los recursos forestales • Administración de áreas naturales protegidas • Administra y aprueba los permisos de aprovechamiento forestal • Desde su curricula impulsa la conservación del medio ambiente • Regulación del uso racional del agua
Instituciones Privadas con incidencia en temática forestal	<ul style="list-style-type: none"> • Universidad NOPOKI – Atalaya • Eko minga • Nematza • Cooperativa Atalaya • Consorcio forestal amazónico • Abaco • Empresa NVS • Empresa forestal San Miguel • Empresa Velásquez • Empresa forestal Roberto cabrera • Empresa forestal Padre Abad • Empresa forestal Guerra • Empresa forestal Venado • Empresa forestal Anita • Empresa forestal Mendoza 	<ul style="list-style-type: none"> • Fomenta la conservación de los bosques a través de las carreras profesionales • Uso de la medicina tradicional – reforestación • Conservación de bosques • Producción del cacao en aroma • Extraen los arboles del bosque • Extraen los arboles del bosque • Extraen los arboles del bosque • Extraen los arboles del bosque • Extraen los arboles del bosque • Extraen los arboles del bosque • Extraen los arboles del bosque • Extraen los arboles del bosque • Extraen los arboles del bosque • Extraen los arboles del bosque • Extraen los arboles del bosque • Extraen los arboles del bosque
Organizaciones sociales de base	<ul style="list-style-type: none"> • Veeduría forestal comunitaria - Atalaya • Guarda parques 	<ul style="list-style-type: none"> • Sensibiliza, asesora, acompaña, capacita a las comunidades nativas en el aprovechamiento forestal y territorial • Vigila dentro de su jurisdicción las reservas comunales y parques naturales
Organizaciones religiosas		
Programas sociales		
Organizaciones / federaciones indígenas o campesinas	<ul style="list-style-type: none"> • ADEPITA • FLIPA • URPIA UCAYALI • ORDECONADIPA • CORPIAA • FABU • FEPUCIMA • OIRA • FECONAYY • OMAPA • FACRU • OAGP • FARU • OIYPA • FECONAPA 	<ul style="list-style-type: none"> • Realizan talleres de capacitación en temas forestales • Difunde, conserva, protege, usa, convive y aprovecha sus recursos naturales • Coordina las políticas forestales en las comunidades nativas • Gestiona para la titulación y reconocimiento forestal de la comunidades nativas • Participan activamente sobre la regulación forestal a nivel nacional • Promueven las veedurías comunales
ONG's	<ul style="list-style-type: none"> • Pro Naturaleza • ECOREED • Peru Bosques • DAR • TRAFFIC • ELVETAS 	<ul style="list-style-type: none"> • Apoya técnicamente a las organizaciones en las veedurías comunales • Apoyan en temas de conservación y manejo forestal en las comunidades nativas • Apoya técnicamente en temas forestales a través de talleres
Agentes de cooperación	<ul style="list-style-type: none"> • UNICEP • WWF • GIZ cooperación Alemana- Ucajali • JICA • USAID • EIA 	<ul style="list-style-type: none"> • Viabilizan presupuestos para la conservación de bosques y otros • Capta fondos y ejecuta • Financia proyectos en las comunidades nativas • Otorga fondos para proyectos y ejecuta

Matriz N° 3: TIPO DE MMatriz N° 3: TIPO DE ACTORES Y SU RELACION PREDOMINANTE

TIPO DE ACTORES	NOMBRE DE LOS ACTORES	RELACIONES PREDOMINANTES
Instituciones públicas (regional, provincial o local) con incidencia en la localidad.	<ul style="list-style-type: none"> • Sub región de Atalaya • Ministerio de agricultura • Municipalidad Provincial de Atalaya • Autoridad regional del ambiente de Ucayali • OSINFOR-U (Organismo de Supervisión de los Recursos naturales y Fauna Silvestre) • SERNANP (Servicio Nacional de Áreas Naturales Protegidas) • Dirección Ejecutiva Forestal y de Fauna Silvestre – Ucayali • Unidad de gestión educativa UGEL • Autoridad nacional del Agua 	A FAVOR
Instituciones Privadas con incidencia en temática forestal	<ul style="list-style-type: none"> • Universidad NOPOKI – Atalaya • Eko minga • Nematza • Cooperativa Atalaya • Consorcio forestal amazónico • Abaco • Empresa NVS • Empresa forestal San Miguel • Empresa Velásquez • Empresa forestal Roberto Cabrera • Empresa forestal Padre Abad • Empresa forestal Guerra • Empresa forestal Venado • Empresa forestal Anita • Empresa forestal Mendoza 	INDECISO E INDIFERENTE
Organizaciones sociales de base	<ul style="list-style-type: none"> • Veeduría forestal comunitaria - Atalaya • Guarda parques 	A FAVOR
Organizaciones religiosas		
Programas sociales		
Organizaciones / federaciones indígenas o campesinas	<ul style="list-style-type: none"> • ADEPITA • FLIPA • URPIA UCAYALI • ORDECONADIPA • CORPIAA • FABU • FEPUCIMA • OIRA • FECONAYY • OMAPA • FACRU • OAGP • FARU • OIYPA • FECONAPA 	A FAVOR
ONG´s	<ul style="list-style-type: none"> • Pro Naturaleza • ECOREED • Peru Bosques • DAR • TRAFFIC • ELVETAS 	A FAVOR
Agentes de cooperación	<ul style="list-style-type: none"> • UNICEP • WWF • GIZ cooperación Alemana- Ucayali • JICA • USAID • EIA 	A FAVOR

c. Sesión 3: actores sociales, relaciones dominantes y niveles de poder

Matriz Nº 4:ANALISIS DE ACTORES, RELACIONES DOMINANTES Y NIVELES DE PODER

FACTORES / ACTORES	NOMBRE DE LOS ACTORES	PODER	CALIFICACIÓN	INTERES	CALIFICACIÓN	LEGITIMIDAD	CALIFICACIÓN	CARACTERÍSTICA
Instituciones públicas (regional, provincial o local) con incidencia en la localidad.	<ul style="list-style-type: none"> Sub región de Atalaya Ministerio de agricultura Municipalidad Provincial de Atalaya Autoridad regional del ambiente de Ucayali OSINFOR-U (Organismo de Supervisión de los Recursos Naturales y Fauna Silvestre) SERNANP (Servicio Nacional de Áreas Naturales Protegidas) Dirección Ejecutiva Forestal y de Fauna Silvestre – Ucayali Unidad de gestión educativa UGEL 	Alto		Medio		Alto		Dominante y fuerte
Instituciones privadas con incidencia en la temática forestal	<ul style="list-style-type: none"> Universidad NOPOKI – atalaya Eko minga Nematza Cooperativa Atalaya forestal Consortio amazónico Abaco Empresa NVS Empresa forestal San Miguel Empresa Velásquez Empresa forestal Roberto Cabrera Empresa forestal Padre Abad Empresa forestal Guerra Empresa forestal Venado Empresa forestal Anita Empresa forestal Mendoza 	Alto		Bajo		Bajo		Vulnerable y marginado
Organizaciones sociales de base	<ul style="list-style-type: none"> Veeduría forestal comunitaria - Atalaya Guarda parques 	Alto		Alto		Alto		Dominante Fuerte
Organizaciones religiosas								
Programas sociales								
Organizaciones / federaciones indígenas y/o campesinas	<ul style="list-style-type: none"> ADEPITA FLIPA URPIA UCAYALI ORDECONADIPA CORPIAA FABU FEPUCIMA OIRA FECONAYY OMAPA FACRU OAGP FARU OIYPA FECONAPA 	Alto		Alto		Alto		Dominante y fuerte
Medios de comunicación		Medio		Alto		Alto		Dominante

								y fuerte
ONG's	<ul style="list-style-type: none"> • Pro Naturaleza • ECOREED • Perú Bosques • DAR • TRAFFIC • ELVETAS 	Bajo		Alto		Medio		 Influyente e inactivo
Agentes cooperantes	<ul style="list-style-type: none"> • UNICEP • WWF • GIZ cooperación Alemana-ucayali • JICA • USAID • EIA 	Alto		Alto		Alto		 Dominante y fuerte

d. SESIÓN N° 4: ORGANIZACIÓN

PREGUNTAS	ORGANIZACIÓN Y/O FEDERACIONES NATIVAS
1. ¿Qué organizaciones existen en su región que resguarden los intereses del bosque?	Subregión de Atalaya, el Municipio de Atalaya, los Gobiernos Locales, SERNANP, Las Veedurías Forestales, OSINFOR, Dirección Forestal y de fauna silvestre, Organizaciones Indígenas.
2. ¿Participan en los trabajos todos los miembros de la junta directiva?	Los miembros de la junta directiva trabajan en un 60%, pero en las comunidades nativas trabajan coordinadamente en un 40%, como ya es sabido unas de las causas es su lejanía y lo otro es la situación económica.
3. ¿Tiene conocimiento sobre la normativa forestal o ambiental?	Si tienen las federaciones conocimiento sobre la Ley Forestal, pero debido a la logística no se tiene mucho conocimiento en las comunidades que viven de la madera donde ellas han venido infringido la ley forestal por desconocimiento de la misma para utilizarla como herramienta de gestión en la conservación de los Bosques.
4. ¿Han recibido capacitaciones sobre liderazgo, organización, resolución de conflictos?	Han recibido pocas capacitaciones en resolución de conflictos, liderazgo y lo que es organización, no manejan o saben hacer algunos documentos de gestión administrativa, pero existe una puesta en marcha de CORPIAA con su escuela de líderes en Atalaya, que trata de minimizar ese desfase existente en esos temas.
5. ¿Cuáles son sus interés y estrategias de solución?	CORPIAA trabaja directamente con AIDSESEP y con instituciones públicas y privadas en temas forestales, con talleres llegando de esa manera a las comunidades en lo que es capacidades comunales Firmar convenios con instituciones que trabajen temas forestales, unificando criterios
6. ¿Cuentan estas organizaciones con herramientas a nivel comunal o federativo?	Se está impulsando el plan de vida de las comunidades, pero hasta ahora no se ha hecho nada al respecto, cada Institución hace su Plan Operativo Anual, pero se debe de mejorar con la participación de todos, la mayoría de comunidades no cuenta con herramientas a nivel federativo o comunal.

e. SESIÓN N° 5: SEGURIDAD TERRITORIAL

PREGUNTAS	ORGANIZACIÓN Y/O FEDERACIONES NATIVAS
1. ¿Conocen los comuneros y comuneras los límites de su comunidad?	La mayoría de las comunidades no conocen sus límites, se basan en unos dibujos pero en si no se conocen y no se ha delimitado, existiendo superposiciones de comunidades vecinas, cuando conocen los comuneros y comuneras o los jóvenes cuando existen conflictos entre comunidades en el tema limítrofes buscando quien los ayude aproximadamente en un 90 por ciento desconocen sus límites. Hablar del conocimiento de los límites es hablar de la existencia de las comunidades desde hace 50 años, no importando hasta ahora en los temas limítrofes de sus comunidades. Aca existe un problema, el jefe de la comunidad por querer vender más madera atraviesan linderos de otra comunidad en complicidad con las empresas, es por eso la concientización a las comunidades en la protección y valorización de los linderos de sus comunidades.
2. ¿Existen problemas limítrofes entre comunidades o con otros titulares?	Las comunidades como no conocen sus linderos existen conflictos y de superponen entre ellas. Anteriormente como hitos lo han ubicado en un árbol y de seguro lo han cortado.
3. ¿Cómo solucionaron o solucionarían estos problemas?	A través de la Veeduría forestal se va hacer una línea de base de todas las comunidades, haciendo su georreferencia, pero hay un impase que es el tiempo, el dinero. Buscar alianzas estratégicas con instituciones que traten temas limítrofes para resolver de una vez estos pequeños problemas
4. ¿Están debidamente demarcados con hitos, trochas, carteles los límites de las comunidades?	No están demarcados los territorios y eso se ve como ingobernabilidad.

f. SESIÓN N° 6: MEDIO AMBIENTE Y RECURSOS NATURALES

PREGUNTAS	ORGANIZACIÓN Y/O FEDERACIONES NATIVAS
1. ¿Existen problemas de extracción de recursos del bosque, caza de animales o pesca por parte de otros pobladores de fuera de la comunidad?	Si existen, hay comuneros de otras comunidades y colonos que cazan y pescan en suelos de otras comunidades Donde están los colonos las tierras están depredadas, ósea ya no hay bosques y en donde hay nativos si hay bosques, los colonos estarían alterando los recursos del bosque
2. ¿Existen problemas de invasión?	Si existen, debido a que los colonos invaden comunidades nativas se aprovechan por que las comunidades no conocen sus linderos, se posesionan y se quedan en esos terrenos. También hay invasión por parte del Estado por la entrega de las concesiones petroleras
3. ¿Existe presencia de cultivos ilícitos?	Como ellos no conocen sus linderos no saben si los que invaden siembran plantaciones de coca, culturalmente ellos usan la coca para chacchar y para sus curaciones caseras.
4. ¿Existen problemas de contaminación de ríos y suelo que pone en riesgo a la población?	Si existe en las cunetas que están llenos de basura, los desagües y las basuras también contaminan los ríos, también contaminación sonora por parte de explosivos utilizados en estas zonas o por motivos de la tala de árboles, que afectan a la naturaleza y a la vida humanan.
5. ¿Cómo solucionaron o solucionarían esos problemas?	Están buscando mecanismo para solucionar estos temas con Instituciones públicas y privadas Buscar alianzasestratégicas con el gobierno regional y local, para mitigar estos cambios, porque como federaciones nativas no puede solas por falta de logística.
6. ¿Cuáles fuesen sus acuerdos y compromisos de solución	CORPIAA tienen una agenda para mitigar estos cambios, es hacer una alianza estratégica con los gobiernos locales para la reforestación de los bosques. Creando una organización en defensa del bosque eso en la parte de las federaciones nativas.

g. SESIÓN N° 7: ASPECTOS CULTURALES

PREGUNTAS	ORGANIZACIÓN Y/O FEDERACIONES NATIVAS
1. ¿Existen conflictos internos en las comunidades? ¿Qué conflictos	Si existen conflictos, como territoriales, religiosos, existencias de varias organizaciones políticas, de las empresas madereras y petroleras, de poder (grupos de personas que tienen más dinero que otros), en temas culturales es la adopción de otras costumbres de otras zonas
2. ¿Existe el riesgo de pérdida de saberes y costumbres tradicionales? ¿A qué se debe?	Si existe, se debe a que hay una interculturización de colonos ante las comunidades nativas (una más fuerte que la otra), donde las costumbres se están perdiendo como sus dialectos, sus vestimentas, la espiritualidad, entre otros. Se requiere de una revaloración de sus costumbres a través de talleres dirigidos a las comunidades nativas
3. ¿Qué estrategias utilizaría y cuales fuesen sus estrategias y compromisos de solución?	Hacer una reforma institucional promoviendo la identidad cultural, tener un la agenda la promoción de lo nuestro. Como compromiso es que en todos los talleres venir vestido con sus atuendos originarios de sus zonas

h. SESIÓN N° 8: ACTIVIDADES ECONÓMICAS

PREGUNTAS	ORGANIZACIÓN Y/O FEDERACIONES NATIVAS
1. ¿Qué actividades productivas vienen desarrollando?	Hay diversas actividades económicas como: ecoturismo, extracción de maderas, entre otras Las comunidades nativas producen para su alimentación, mas no se produce para la comercialización.
2. ¿Cuál es el rol de la mujer en el desarrollo de las actividades productivas?	La artesanía, cultivos de sus chacras, las mujeres trabajan la chacra, debido a que el hombre sale a trabajar a otros lados.
3. ¿Cuál es la actividad productiva que les genera mayores beneficios económicos?	La actividad productiva que genera mayores recursos es la madera legal e ilegalmente, las comunidades nativas tienen sus mayores ingresos es esta actividad extractiva
4. ¿Han recibido capacitaciones sobre temas forestales, agroforestales y ecoturismo?	Si han recibido capacitaciones, pero muy poca, debido al alto costo que resulta realizar talleres en esas zonas, y el limitado presupuesto que se tiene para la realización de dichas actividades

i. RESUMEN DE LA INFORMACIÓN DE LAS MATRICES DESARROLLADAS EN LAS SESIONES

NOMBRE DEL ACTOR	Problemas Percibidos	Intereses en el Proyecto	Conflictos	Estrategias de intervención	Compromisos y responsabilidades
Federaciones Nativas	Poca comunicación con autoridades de la zona tanto regional y local para dar solución a los problemas forestales. Pocos canales de comunicación con Instituciones Públicas y Privadas para la elaboración de estrategias de mitigación. Que las federaciones no cuentan con herramientas de gestión. El no reconocimiento de los linderos de sus comunidades	Las organizaciones y/o federaciones nativas tienen un alto interés en el desarrollo y ejecución del proyecto, ya que las perspectivas de dicho proyecto van acorde con sus costumbres y tradiciones ancestrales	Conflictos limítrofes o de superposición de tierras entre comunidades nativas. Empresas madereras responsables de la tala ilegal en complicidad con los jefes de las comunidades debido a la no demarcación de sus territorios.	Hacer alianzas estratégicas con el Gobierno Regional. Local, instituciones privadas, ONGs y Agentes Cooperantes, para mitigar la deforestación de los bosques. Crear un clima de confianza entre instituciones para dar sostenibilidad a los proyectos, con el único objetivo de conservar los bosques, aprovechando sus costumbres	Trabajar de la mano con las Instituciones Públicas, Privadas, ONGs, Agente Cooperantes, etc. creando un clima de responsabilidad y compromiso Institucional para trabajar en favor de los bosques, teniendo en cuenta sus roles y funciones de cada uno llevando de esta manera el buen desarrollo y ejecución de los proyectos a ejecutar de una manera eficiente.

j. ANÁLISIS Y CONTEXTUALIZACIÓN DE LAS ENTREVISTAS

PREGUNTAS	NOMBRE DEL ENTREVISTADO
	Profesor Edwin José Jumango Ruiz, encargado del área de educación intercultural bilingüe de la Federación OIRA.
1. ¿Existe conservación de áreas naturales protegidas, bosques vírgenes, arrecifes de coral, manglares, planicies de marea, hábitat natural de especies de animales y vegetales valioso en las comunidades? Menciónelos	<ul style="list-style-type: none"> En la actualidad hay pocos animales comestibles venado, majas, añujes, se están que se extinguen Existe pocas plantas medicinales como la sangre de grado, chuchuhuasi, y otras plantas menores.
2. ¿Se evidencian patrimonios y/o ruinas de carácter arqueológico, histórico, cultural o religioso en las comunidades? Menciónelos	<ul style="list-style-type: none"> No se evidencian patrimonios arqueológicos en estas zonas.
3. ¿Existen atractivos turísticos en su zona?	<ul style="list-style-type: none"> Existe como turismo vivencial, cuevas naturales, en las comunidades nativas.
4. ¿Existen zonas con riesgo de deslizamiento o derrumbes en su zona? Menciónelos	<ul style="list-style-type: none"> Si en las comunidades ribereñas debido a la creciente de los ríos en los meses de lluvia
5. ¿Se han identificado actividades de contaminación en las comunidades o cerca de ellas?	<ul style="list-style-type: none"> Hay una contaminación desde las empresas petroleras, pero en un menor grado de las comunidad
6. ¿Durante los últimos 5 años ha existido alguna enfermedad que ha afectado a la mayoría de la población (epidemias)?	<ul style="list-style-type: none"> No ha existido un brote importante de alguna enfermedad.
7. ¿En los cultivos predominantes, ha existido alguna plaga de insectos que los ha perjudicado? ¿Cómo lo han combatido? ¿Han utilizado fertilización, pesticida o plaguicida de origen químico?	<ul style="list-style-type: none"> La mayoría de la plagas han sido combatidas con barbasco que lo utilizan los comuneros como insecticidas natural
8. ¿En las comunidades o cerca de ellas, tienen conocimiento de actividades de deforestación (Tala) de bosques?	<ul style="list-style-type: none"> En todas las comunidades nativas existe tala o deforestación de sus bosques por la presencia de madereros o empresas madereras
9. ¿Existen instituciones o entidades públicas que velan por la conservación de bosques?	<ul style="list-style-type: none"> El SERNANP y ONGs trabajan por la conservación de los bosques en esta zona, la subregión de Atalaya está implementando la incursión en estos temas, de igual manera la municipalidad de Atalaya
10. ¿Se reúnen para tratar estos temas? ¿Cada que tiempo? ¿Con quiénes? ¿Participa toda la población?	<ul style="list-style-type: none"> Se reúnen para coordinar tres veces al año para tratar temas de conservación de bosques.
11. ¿Existen conflictos en las comunidades? ¿De qué tipo? ¿Con quiénes? ¿Solucionan estos problemas? ¿Existen conflictos madereros y de índole territorial?	<ul style="list-style-type: none"> Existen conflictos entre comunidades en temas de madera debido a su delimitación que no está subsanada y otros pequeños conflicto comunales que por medio del dialogo se solucionan estos conflictos
12. ¿Actualmente existe alguna institución pública	<ul style="list-style-type: none"> En temas forestales no existen trabajo alguno de instituciones

o privada que trabaje en sus comunidades el tema forestal? ¿Qué proyecto ejecuta? ¿Desde cuándo trabaja en las comunidades? ¿se evidencian resultados?

que trabajen con las comunidades nativas

PREGUNTAS	NOMBRE DEL ENTREVISTADO
	Señor Hestalin Ríos Coronado, Presidente encargado de CORPIA
1. ¿Existe conservación de áreas naturales protegidas, bosques vírgenes, arrecifes de coral, manglares, planicies de marea, hábitat natural de especies de animales y vegetales valioso en las comunidades? Mencínelos	<ul style="list-style-type: none"> Atalaya cuenta con dos áreas protegidas como la reserva del Sira y el parque natural del Alto Purús en la cuenca del río Nunuya. Existen animales comestibles y animales sagrados como el picaflor o Sherepiare que significa médicos ancestrales. Hay plantas medicinales como la lupuna, la catawa, el shirishanango, también el ayawaska, entre otras
2. ¿Se evidencian patrimonios y/o ruinas de carácter arqueológico, histórico, cultural o religioso en las comunidades? Mencínelos	<ul style="list-style-type: none"> Existen colpas de los animales en las comunidades los animales, son considerados como patrimonios naturales.
3. ¿Existen atractivos turísticos en su zona?	<ul style="list-style-type: none"> Si las mismas comunidades nativas
4. ¿Existen zonas con riesgo de deslizamiento o derrumbes en su zona? Mencínelos	<ul style="list-style-type: none"> Si, en el Barrio Fortaleza hubo un derrumbe que hizo desaparecer al barrio en la provincia de Atalaya.
5. ¿Se han identificado actividades de contaminación en las comunidades o cerca de ellas?	<ul style="list-style-type: none"> Debido a las empresas petroleras los peces del río se están ahuyentando, el agua del río está contaminado y no sirve para el consumo humano
6. ¿Durante los últimos 5 años ha existido alguna enfermedad que ha afectado a la mayoría de la población (epidemias)?	<ul style="list-style-type: none"> El dengue, la tifoidea, ya está controlada debido a la intervención oportuna de la puesto de salud
7. ¿En los cultivos predominantes, ha existido alguna plaga de insectos que los ha perjudicado? ¿Cómo lo han combatido? ¿Han utilizado fertilización, pesticida o plaguicida de origen químico?	<ul style="list-style-type: none"> En el 2011, 2013 en la parte del Gran Pajonal, son lugares donde las comunidades siembren café siendo afectada por la rolla, en los platanales es el gusano, algunos lo han combatido naturalmente y otros con insecticidas.
8. ¿En las comunidades o cerca de ellas, tienen conocimiento de actividades de deforestación (Tala) de bosques?	<ul style="list-style-type: none"> En Atalaya existe mucha tala ilegal debido al poco interés que existe en las autoridades de frenar este mal, AIDSESP con las veedurías trata de frenar la deforestación en Atalaya
9. ¿Existen instituciones o entidades públicas que velan por la conservación de bosques?	<ul style="list-style-type: none"> Las pocas instituciones que hay han hecho poco por la conservación de los bosques, CORPIAA está impulsando la conservación de bosques, se está participando en las mesas de concertación local y nacional para velar por la conservación de los bosques.
10. ¿Se reúnen para tratar estos temas? ¿Cada que tiempo? ¿Con quiénes? ¿Participa toda la población?	<ul style="list-style-type: none"> Se reúnen periódicamente como organización y hacen incidencia en la Instituciones Públicas sobre estos temas, y participa la población en su mayoría
11. ¿Existen conflictos en las comunidades? ¿De qué tipo? ¿Con quiénes? ¿Solucionan estos problemas? ¿Existen conflictos madereros y de índole territorial?	<ul style="list-style-type: none"> Existen conflictos en temas forestales y por los madereros, esto se ve fortalecido por los jefes de la comunidad o por las autoridades máximas por un sencillo, el desconocimiento de estos tratos fraudulentos crea conflictos en las comunidades. La veeduría forestal de CORPIAA está capacitando a la comunidad en estos temas, es un proceso largo de educación comunitaria.
12. ¿Actualmente existe alguna institución pública o privada que trabaje en sus comunidades el tema forestal? ¿Qué proyecto ejecuta? ¿Desde cuándo trabaja en las comunidades? ¿se evidencian resultados?	<ul style="list-style-type: none"> Elvetas, está trabajando con las veedurías forestales de CORPIAA en Atalaya, Elvetas viene trabajando desde el año 2013, hay resultados positivos en las comunidades nativas.

PREGUNTAS	NOMBRE DEL ENTREVISTADO
	Ing. Laster Isminio Rodríguez, coordinador local de la Veeduría Forestal - CORPIAA
1. ¿Dentro de todas las acciones por parte de su despacho, participan las comunidades nativas y/o campesinas? ¿Cuál es el grado de participación? ¿Quiénes participan más hombres o mujeres? ¿Han existido cambios positivos por parte de las CC.NN y/o CC.CC)? Explique	<ul style="list-style-type: none"> Las comunidades nativas participan en un 80% o 90% en Atalaya, mayormente los varones son los más interesados que van a las oficinas, pero en trabajos en la comunidad trabajan todos por igual hombres y mujeres, las comunidades han ido cambiando su forma de hacer negocios ahora hacen contratos con empresarios madereros más serios y más justos
2. ¿Su área cuenta con información socioeconómica y cultural de las CC.NN y/o CC.CC)? ¿Qué información manejan de ellos? ¿En qué año levantaron esta información?	<ul style="list-style-type: none"> No hay una información socioeconómica de la zona de Atalaya, se está planificando para el año que viene levantar dicha información en cinco como la cuencas Urubamba, Unini, Mapuya, Ucayali y sector carretera, existe información en producción forestal, en tema de territorio actualizada del 2014
3. ¿Conoce modelos de negocios en proyectos maderables, no maderables, agroforestería y ecoturismo, orientados a comunidades nativas y/o campesinas? Explique, destacando las dinámicas sociales diferentes que tienen las poblaciones indígenas o campesinas	<ul style="list-style-type: none"> En Atalaya hay un proyecto de semillas de caoba es un negocio sostenible y de conservación de bosques en Purús. El proyecto no maderable es de recolección y los comuneros están de acuerdo con este sistema ancestral, acá también participan mujeres y niños
4. Existe algún proyecto en los modelos de negocio indicados, que revalore o rescate los conocimientos ancestrales de las poblaciones indígenas, en el manejo de su biodiversidad y sus bosques. Conociendo la lógica colectiva en las prácticas comunales, que elementos debe tener un proyecto orientado a potenciar la asistencia técnica en lógicas empresariales y de mercado.	<ul style="list-style-type: none"> Existen muchos productos en el bosque que fácilmente pueden ser comercializados pero los pobladores no están capacitados con una mirada empresarial, pero una lógica indígena es el trabajo colectivo que puede ser aprovechado en un negocio no maderable.

PREGUNTAS	NOMBRE DEL ENTREVISTADO
	Ingeniero Daniel Prudencio Torres, Subgerente de Medio Ambiente de la Gerencia de Servicios Públicos de la Provincia de Atalaya
1. ¿Dentro de todas las acciones por parte de su despacho, participan las comunidades nativas y/o campesinas? ¿Cuál es el grado de participación? ¿Quiénes participan más hombres o mujeres? ¿Han existido cambios positivos por parte de las CC.NN y/o CC.CC)? Explique	<ul style="list-style-type: none"> La gerencia de medio ambiente es una gerencia nueva en la municipalidad de Atalaya, todavía no trabajan con comunidades nativas.
2. ¿Su área cuenta con información socioeconómica y cultural de las CC.NN y/o CC.CC)? ¿Qué información manejan de ellos? ¿En qué año levantaron esta información?	<ul style="list-style-type: none"> No hay una información socioeconómica de la zona de Atalaya, por el excesivo costo que eso implica, el municipio de Atalaya por el momento está más preocupado por el ornato de la ciudad
3. ¿Conoce modelos de negocios en proyectos maderables, no maderables, agroforestería y ecoturismo, orientados a comunidades nativas y/o campesinas? Explique, destacando las dinámicas sociales diferentes que tienen las poblaciones indígenas o campesinas	<ul style="list-style-type: none"> Se ha trabajado un proyecto "fortalecimiento del ecoturismo y conservación del ecosistema en el Atalaya", tenía como objetivo principal la creación de un área de conservación en territorio de Comunidades nativas, sus componentes: promoción, el fortalecimiento de la parte turística y también la recuperación de las áreas degradadas, tanto de laderas, como zonas boscosas que han sido afectadas por la acción antrópica de los comuneros en estas zonas. En proyectos productivos como es el caso del cacao que se ha incidido en esta zona hace de dos años o tres años, se incidía en lo que son monte alto.
4. Existe algún proyecto en los modelos de negocio indicados, que revalore o rescate los conocimientos ancestrales de las poblaciones indígenas, en el manejo de su biodiversidad y sus bosques. Conociendo la lógica colectiva en las prácticas comunales, que elementos debe tener un proyecto orientado a potenciar la asistencia técnica en lógicas empresariales y de mercado.	<ul style="list-style-type: none"> Existen dos proyectos nuevos que son de recuperación de micro cuencas en la que dentro de sus componentes sí tiene el rescate ancestral, de los conocimientos ancestrales en esas comunidades Los elementos que debe tener cualquier proyecto es especialmente en asegurarles el mercado a los comuneros porque muchos se sienten desilusionados, muchos proyectos llegan y los ayudan en el tema de producción pero si no se encuentra un mercado seguro para lo que ellos puedan producir, abandonan estos proyectos, ya sea en la parte de proyectos productivos o de algunos productos no maderables del bosque. Si no hay mercado, lo abandonan, lo dejan.

PREGUNTAS	NOMBRE DEL ENTREVISTADO
	Ingeniero Joel Saboya Saboya, Responsable de la oficina GIZ en Atalaya del Proyecto Cogestión Amazonia Perú.
1. ¿Dentro de todas las acciones por parte de su despacho, participan las comunidades nativas y/o campesinas? ¿Cuál es el grado de participación? ¿Quiénes participan más hombres o mujeres? ¿Han existido cambios positivos por parte de las CC.NN y/o CC.CC)? Explique	<ul style="list-style-type: none"> El grado de participación es total en las comunidades que colindan con la reserva comunal del Sira, la participación es de varones y mujeres, su objetivo no es realizar cambios, sino mantener las costumbres, pero sí dar alternativas de solución todo en el tema de conservación generando ingresos económicos.
2. ¿Su área cuenta con información socioeconómica y cultural de las CC.NN y/o CC.CC)? ¿Qué información manejan de ellos? ¿En qué año levantaron esta información?	<ul style="list-style-type: none"> Si, se levantó en el año 2011, el antecesor al proyecto El Sira, de esta manera se pudo saber y conocer la realidad de las comunidades y pueblos indígenas de la zona del área de conservación del Sira
3. ¿Conoce modelos de negocios en proyectos maderables, no maderables, agroforestería y ecoturismo, orientados a comunidades nativas y/o campesinas? Explique, destacando las dinámicas sociales diferentes que tienen las poblaciones indígenas o campesinas	<ul style="list-style-type: none"> Su proyecto está trabajando el aprovechamiento de recursos maderables a baja escala como también en los productos no maderables, como en el caso de Shiringa que existe en todas las comunidades.
4. Existe algún proyecto en los modelos de negocio indicados, que revalore o rescate los conocimientos ancestrales de las poblaciones indígenas, en el manejo de su biodiversidad y sus bosques. Conociendo la lógica colectiva en las prácticas comunales, que elementos debe tener un proyecto orientado a potenciar la asistencia técnica en lógicas empresariales y de mercado.	<ul style="list-style-type: none"> Uno de ellos es el aprovechamiento de la Shiringa (Caucho) que vienen apoyando siendo parte de su cultura. También están trabajando con Instituciones Educativas a través de ferias de biodiversidad con la frase "lo que no se conoce, no se conserva" Para hacer una buena propuesta se debe de visitar a las comunidades a intervenir para tener información directa.

PREGUNTAS	NOMBRE DEL ENTREVISTADO
	Ingeniero Nefor Atanasio Venturo, Coordinador del Proyecto de recuperación de servicios ambientales de la Subregión de la Provincia de Atalaya
1. ¿Dentro de todas las acciones por parte de su despacho, participan las comunidades nativas y/o campesinas? ¿Cuál es el grado de participación? ¿Quiénes participan más hombres o mujeres? ¿Han existido cambios positivos por parte de las CC.NN y/o CC.CC)? Explique	<ul style="list-style-type: none"> Si participan todas las comunidades nativas de la Provincia de Atalaya, se les proporcionan capacitaciones, transferencia de tecnología sobre todo en lo que es cambio climático y lo que es conservación de bosques. La participación mayormente es de varones, las comunidades de una forma está tomando conciencia del valor de los recursos forestales Existen cambios antes los indígenas vendían sus maderas a precios irrisorios ahora ellos lo valorizan de tal manera que cobran un precio justo, lo mismo pasa con la hoja de bijao.
2. ¿Su área cuenta con información socioeconómica y cultural de las CC.NN y/o CC.CC)? ¿Qué información manejan de ellos? ¿En qué año levantaron esta información?	<ul style="list-style-type: none"> Sí, pero solo del área de influencia de la subregión, la información esta desde Tahuania hasta Irige, la información que se maneja es con lo que respecta a población, actividad de la comunidad, estado que se encuentran los bosques en las comunidades, la información que se levanto es del año 2014.
3. ¿Conoce modelos de negocios en proyectos maderables, no maderables, agroforestería y ecoturismo, orientados a comunidades nativas y/o campesinas? Explique, destacando las dinámicas sociales diferentes que tienen las poblaciones indígenas o campesinas	<ul style="list-style-type: none"> En las comunidades de Shiamashi y Santa Clara ahora venden sus productos a precios reales, en el caso de Santa Clara con las ganancias tienen una enfermera en la comunidad y han adquirido un pequeño equipo pull y un pulsito de maquinarias para hacer transferencias secundarias.
4. Existe algún proyecto en los modelos de negocio indicados, que revalore o rescate los conocimientos ancestrales de las poblaciones indígenas, en el manejo de su biodiversidad y sus bosques. Conociendo la lógica colectiva en las prácticas comunales, que elementos debe tener un proyecto orientado a potenciar la asistencia técnica en lógicas empresariales y de mercado.	<ul style="list-style-type: none"> Las comunidades no tienen costumbre de hacer negocios, tiene una cultura especial (los comuneros le ponen precio standar). Todo proyecto tiene que ver lo que siempre ha existido en la comunidad de acuerdo a su cosmovisión,

k. CONCLUSIONES

- El taller de Diagnostico Participativo con federaciones indígenas nos ha permitido identificar la problemática, conflictos, soluciones, propuestas y compromisos por parte de los asistentes.
- Las federaciones nativas tienen buenas relaciones con las entidades públicas tales como: Sub región de Atalaya, Ministerio de agricultura, Municipalidad Provincial de Atalaya, Autoridad regional del ambiente de Ucayali, OSINFOR-U (Organismo de Supervisión de los Recursos Naturales y Fauna Silvestre), SERNANP (Servicio Nacional de Áreas Naturales Protegidas), Dirección Ejecutiva Forestal y de Fauna Silvestre – Ucayali, Unidad de gestión educativa UGEL, estas instituciones son consideradas como grandes aliados para los temas de conservación de bosques.
- Mientras las instituciones privadas son para las federaciones nativas indiferentes en su gran mayoría son las Empresas de Concesiones forestales.
- Las organizaciones sociales, las federaciones nativas, las ONGs y los Agentes Cooperantes están a favor en temas de la conservación de bosques.
- En el tema Organizacional, las federaciones nativas son fuertes con respecto a la conservación de bosques, pero tienen una debilidad, no cuentan con instrumentos de gestión comunal, esto mengua un poco la organización misma, porque no existe una direccionalidad sobre este tema.
- El tema de seguridad territorial, es uno de los problemas álgidos en las comunidades, por motivos de las invasiones o superposiciones y también por la tala ilegal.
- La pérdida de saberes y costumbres en la comunidades nativas se ha venido perdiendo debido a la alienación en muchos casos por los colonos no solo en sus vestimentas, sino también en sus dialectos y costumbres, de esa manera la transmisión oral de generación en generación se viene perdiendo.

VII. RECOMENDACIONES

- Realizar un recojo de información socioeconómico y cultural para poder tener información de la poblaciones beneficiarias de primera mano respecto a los planes de negocios propuestos.
- Crear espacios políticos – social que contribuyan a disminuir las brechas existentes entre instituciones para lograr el trabajo para la conservación de los bosques como un espacio vital de las comunidades y del ser humano.
- Trabajar conjuntamente y coordinadamente con los representantes de las ONG´s e instituciones públicas y privadas para no duplicar esfuerzos en las zonas del proyecto JICA.

VIII. SUGERENCIAS

- La capacidad y disponibilidad para manejar fondos debe ser por parte del Gobierno Regional, ya que cuentan con la disponibilidad del recurso humano y profesional para tratar estos temas, pero siendo supervisado y monitoreado por personal capacitados como JICA, PNCB y/o Especialistas sociales (trabajan directamente con las comunidades y capacitan en la administración y manejo de dinero de los proyectos)
- La minga, en la mayoría de las comunidades nativas se realizan los días sábados, es un día entregado a los quehaceres comunales en forma de faenas (limpieza de caminos, construcción de locales comunales, entre otros), todas estas actividades en beneficio de la comunidad.
- Las Entidades y Organizaciones que pueden ayudar a la socialización podría ser las Veedurías Forestales Comunitarias ya que hacen trabajos en estos temas en las comunidades nativas y están en constante comunicación con ellos (es lo que ellos refieren en los talleres, pero no puedo dar fe porque una cosa es que lo digan en el taller y otra cosa es ver eso en campo para dar fe de ello, por lo que sugiero hacer un estudio exhaustivo acerca de esta Institución en campo ahí se podrían conocer que Instituciones en si trabajan y cuál es el impacto social de ellas)

- Los grupos de coordinación que puedan articular entre comunidades y otras organizaciones para la compra y venta podrían ser las Veedurías Forestales Comunitarias y ONGs que trabajen en las zonas los temas maderables ya que su mayor actividad económica en las comunidades nativas es la madera, pero como digo líneas arriba se tiene que hacer un estudio profundo en campo para determinar el grado de involucramiento y el impacto social de estas Instituciones


IX. ANEXOS

FOTOGRAFIA DEL TALLER EN ATALAYA





FOTOGRAFIA DEL TALLER EN ATALAYA





FOTOGRAFIA DEL TALLER EN ATALAYA





FOTOGRAFIA DEL TALLER EN ATALAYA



FOTOGRAFIA DEL TALLER EN ATALAYA





9.2. DESGRABADO DE ENTREVISTAS INFORMACIÓN GENERAL

Región: Ucayali		Provincia: Atalaya	
Fecha de entrevista: 25/02/2015		Lugar: Local de CORPIAA	
Hora de inicio: 04:00 pm.		Hora de término: 04:25 pm.	
Nombre del Entrevista	Ocupación	Cargo	Sexo
Edwin José Jumango Ruiz	Profesor	Cargo del área de educación intercultural bilingüe de la Federació OIRA	M
Contenidos:			
<p>Entrevistador: <i>Estamos con el Señor Edwin José Jumango Ruiz, que tiene el cargo del área de educación intercultural bilingüe de la Federación OIRA.</i></p> <p><i>¿Existen conservación de área natural protegidas y bosques vírgenes en su comunidad?</i></p> <p>Sr. Edwin: Bueno en la actualidad en la comunidad no existe pero sí en otras comunidades-</p> <p>Entrevistador: <i>Ya, ¿Hay hábitat natural de especies animales y vegetales valiosos en las comunidades?</i></p> <p>Sr. Edwin: Bueno actualmente no, en los tiempos pasados sí; actualmente sé que hay pocos animales, ya no es como antes que había. Ahora ya un poco que se está viendo la escases de animales que había anteriormente</p> <p>Entrevistador: <i>¿Y qué animales horita hay?</i></p> <p>Sr. Edwin: Bueno mayormente hay animales pequeños, vamos a decir roedores, insectos; pero ahora en casos de comestibles hablamos de venado, de majas, de añules; todavía hay pero ya no en cantidad.</p> <p>Entrevistador: <i>¿Y en vegetales?</i></p> <p>Sr. Edwin: Si hablamos de vegetales todavía lo que sí se puede encontrar en tema de vegetales medicinales y en maderas hay poco.</p> <p>Entrevistador: <i>¿Y en vegetales medicinales, que tipo de plantas hay?</i></p> <p>Sr. Edwin: Bueno en medicina podemos encontrar el sangre grado, el chuchuhuasi que es una planta, es un árbol también; y otras plantas menores que sirven para eso, como remedio para la propia comunidad.</p> <p>Entrevistador: <i>¿Se evidencian patrimonios de carácter arqueológico, histórico, cultural o religioso en las comunidades?</i></p> <p>Sr Edwin: Bueno se pudiera evidenciar pero se necesita un estudio antropológico de algunos conocedores de esto, pero se ha propuesto la cosmovisión de pueblo indígena si tiene sus pequeños, bueno es como ellos lo perciben, pero con estudios ya más intensificado, eso queda por descubrir.</p> <p>Entrevistador: <i>¿Existen atractivos turísticos en su zona?</i></p>			

Sr. Edwin: Bueno sí, de esta clase existen, pero falta fortalecer los sitios turísticos de las comunidades.

Entrevistador: *¿Qué tipo de sitios turísticos existen?*

Sr. Edwin: En este caso, por ejemplo si hablamos de un proyecto es turístico vivenciales o por ejemplo centro naturales y también cuevas naturales; podemos si lo fortalecemos puede ser algo muy bonito para que conozcan todos los que vienen a ver esta provincia.

Entrevistador: *¿Existe zonas con riesgo de deslizamiento, derrumbes?*

Sr. Edwin: Sí, mayormente las comunidades que están a orillas de los ríos tienen ese riesgo de que haya derrumbes y que de poco a poco están terminando con lo que es de su territorio pero es el caso de las comunidades que están más al fondo son terrenos más sólidos, más compactos, y no hay posibilidades de que haya derrumbe o puede ser pero temporariamente.

Entrevistador: *¿Se han identificado actividades de contaminación en las comunidades o cerca de ellas?*

Sr. Edwin: Bueno en este caso, las contaminaciones, siempre hay contaminación pero de menor grado en este caso la misma comunidad, y en grado más grande, es el tema de las empresas petroleras en este caso; pero es una lucha de las comunidades, pero en sí no se evidencia de una forma más concreta.

Entrevistador: *¿Durante los últimos cinco años ha existido alguna enfermedad que afecte a la mayoría de la población, caso de epidemias?*

Sr. Edwin: Bueno es algo natural que habido, que por ser una zona tropical siempre hay enfermedades que atañen, en este caso la gripe, la toz, que son comunes. Pero o que otras enfermedades no se ven, puede ser posteriormente.

Entrevistador: *¿En los cultivos predominantes ha existido alguna plaga de insectos que los ha perjudicado?*

Sr. Edwin: Bueno en este caso, insectos todavía no hemos visto en estos últimos tiempo, pero sí, pero raras veces se ha visto manadas de grillos que se han comido a alguna planta, pero eso ha sido algo que no avanzo simplemente ha sido temporaditas.

Entrevistador: *¿Y cómo lo han combatido?*

Sr. Edwin: Mayormente se le ha combatido, han usado por ejemplo el barbasco, el barbasco lo han hecho un líquido y han fumigado sus plantitas.

Entrevistador: *¿El barbasco es natural o químico?*

Sr. Edwin: El barbasco es natural, porque mayormente lo utilizan, ancestralmente para la pesca, pero ahora en la actualidad ya se le está dando utilidad para utilizarlo como un insecticida natural.

Entrevistador: *¿En las comunidades o cerca de ellas tienen conocimiento de actividades de deforestación de bosques, o sea tala?*

Sr. Edwin: Bueno últimamente en Atalaya sí, es justamente lo que ahora viene dándose, por eso es justamente y más que todo las organizaciones que siempre han tenido dialogo permanente con las instancias gubernamentales para poner y poder frenar la tala no de las personas, ni de la comunidad; sino por la demanda de muchas personas ajenas que vienen a la zona a trabajar de forma ilícita, muchas veces ilícita, porque por la necesidad de las comunidades, se han aprovechado también.

Entrevistador: *¿Existen instituciones o entidades públicas que velen por la conservación de los bosques?*

Sr. Edwin: Bueno actualmente si existen, porque se ve que hay instituciones que están preocupándose como preservar la naturaleza, en este caso instituciones del estado como el SERNAN, y otras instituciones como las ONG's que trabajan actualmente con las organizaciones con las instituciones.

Entrevistador: *¿La subregión de Atalaya?*

Sr. Edwin: Bueno la Subregión de Atalaya está empezando, y se está viendo este año que se está implementando y tiene interés de querer también apoyar, porque anteriormente no, ahora si se ha visto de que sí porque hay organizaciones, y hay proyectos que hay de reforestación y así el querer mantener así lo que es los bosques.

Entrevistador: *¿Y el gobierno provincial de Atalaya?*

Sr. Edwin: Bueno a nivel provincial en los últimos 10 a 5 años, se habló pues de ese tema de construcción de escuelas, más infraestructura, pero de algo de conservar muy poco se ha visto.

Entrevistador: *¿Se reúnen ustedes para tratar estos temas?*

Sr. Edwin: Bueno sí, nosotros como organización siempre hemos tenido la voluntad de participar, pero muchas veces no hemos hecho con organizaciones porque en el tema de los gobiernos locales, lo ve ellos como un tema de segundo plano, lo ven ellos como infraestructura, obras, pero más el tema de conservación un poco que, están alineados, así lo percibimos nosotros.

Entrevistador: *¿Cada que tiempo ustedes se reúnen?*

Sr. Edwin: Bueno en este caso nosotros nos reunimos dependiendo también si hay algún trabajo, cada 6 meses, tres veces al año, dependiendo de la necesidad.

Entrevistador: *¿Existen conflictos en las comunidades?*

Sr. Edwin: Bueno en las comunidades no tanto existen conflictos; hay conflictos pero en algunas comunidades no en todas.

Entrevistador: *¿Y de qué tipo?*

Sr. Edwin: Más que de tipo, más que todo internas, más por el tema de madera, por apropiarse de algunas cositas, interno. Y hay conflictos, hay separaciones, un grupo de hermanos van a un lado o a otro lado, y a veces crean grupos, es un poco y un tema más del tema maderable porque hay la demanda de negociación.

Entrevistador: *¿Han tratado de solucionar estos problemas?*

Sr. Edwin: Bueno lo que sí se viene haciendo es tratar, si se está haciendo tratar a través de las organizaciones con la finalidad de que siempre se mantengan unidos porque si bien es cierto la comunidad es de todos nosotros pero debemos mantener y cuidarla, los temas internos hay que mirarlos como un tema de desarrollo, no como un tema de personas, sino un tema de desarrollo común.

Entrevistador: *¿Actualmente existe alguna institución pública o privada que trabaje en sus comunidades el tema forestal?*

Sr. Edwin: Bueno en las comunidades, si hablamos de entidades todavía no hay que trabajen el tema forestal, porque si hay proyecciones pero todavía no hay ese proyecto de trabajo ya realizado.

Entrevistador: *Ya, ¿o sea que no hay ningún proyecto que se esté ejecutando?*

Sr. Edwin: No hay nada todavía.

Entrevistador: *Ya, gracias.*

INFORMACIÓN GENERAL

Región: Ucayali		Provincia: Atalaya	
Fecha de entrevista: 25/02/2015		Lugar: Local de CORPIAA	
Hora de inicio: 05:10 pm.		Hora de término: 05:45 pm.	
Nombre del Entrevista	Ocupación	Cargo	Sexo
Hestalin Ríos Coronado	-----	Presidente encargado de CORPIAA	M
Contenidos:			
<p><i>Entrevistador: Estamos con el Sr. Hestalin Rivas Coronado, presidente encargado de CORPIAA.</i> <i>¿Existen conservación de áreas naturales protegidas, bosques vírgenes, hábitat natural de especies animales y vegetales valiosos en las comunidades?</i></p> <p>Sr. Hestalin: Bueno en primer lugar buenos días. Para responderle su pregunta. Atalaya tiene dos áreas naturales protegidas que están dentro del territorio de las comunidades, uno de ellos es El Sira, también está el parque natural Alto Purus, que está aquí en la cuenca del río Nunuya.</p> <p><i>Entrevistador: ¿Existen algunas especies animales y vegetales valiosas?</i></p> <p>Sr. Hestalin: Para las comunidades nativas y para el pueblo indígena todo animal y todo vegetal que está dentro del territorio son muy valiosos.</p> <p><i>Entrevistador: ¿Cómo cuáles?</i></p> <p>Sr. Hestalin: Cuando yo hablo de animales, hay animales que son comestibles y también hay animales que son sagrados espirituales, como por ejemplo están los picaflores, que son unas avecitas pequeñitas que significan para el campo espiritual, para el tema del chamanismo, que aquí lo conocemos como los <i>shrepiaries</i>, ellos son como sus hijos, en el idioma <i>shrepiaries</i> significa <i>médicos ancestrales</i>. En los vegetales tenemos muchos árboles que son parte de la historia de los pueblos indígenas, y cuando hablamos de las plantas medicinales, por ejemplo: la lupuna, la catawa, entre otros como el shirishanango, también el ayawaska, y si tengo que describir los nombres, es un sin número de plantas.</p> <p><i>Entrevistador: Muy bien ¿Existen patrimonios, o ruinas de carácter arqueológico, histórico, cultural en las comunidades?</i></p> <p>Sr. Hestalin: Como usted comprenderá la selva no ha sido conquistado ni por los españoles, ni por los incas, por su forma geográfica, por la peligrosidad. Pero sin embargo, hay ruinas, digamos, que son naturales propios de las comunidades, de los ancestros como por ejemplo: uno de los patrimonios que tenemos acá, dentro de Atalaya y sus comunidades, yo no sé si encaje en esto, pero están las colpas, los animales, para nosotros un patrimonio al cual estamos protegiendo también, de repente anteriormente se le ha casado indiscriminadamente pero sin embargo ahora lo estamos protegiendo y para nosotros es un patrimonio son las colpas de animales, como por ejemplo la colpa de guacamayo que está en la boca de inuya entre otros.</p> <p><i>Entrevistador: Ya, ¿Existen zonas con riesgo de deslizamiento, derrumbes?</i></p> <p>Sr. Hestalin: Actualmente en Atalaya y las comunidades nativas por el cambio climático ha generado muchos caos y el cual en estos meses de inviernos, vamos sacando, de acá a 10 minutos de Atalaya, en barrio fortaleza, hubo un derrumbe muy grande en donde ha desaparecido el barrio Fortaleza en la misma provincia de Atalaya, en las comunidades también viene sufriendo lo que es, hay comunidades que ya van a desaparecer como está Nueva Finca, Nueva Finca es una comunidad pequeña la cual está ya, y la creciente está ya con los derrumbes y la comunidad prácticamente ya está en zona de desaparecer y así como estas hay muchas cosas más.</p> <p><i>Entrevistador: ¿Se han identificado actividades de contaminación en las comunidades o cerca de ellas?</i></p> <p>Sr. Hestalin: Bueno como usted comprenderá que Atalaya es el paso de las empresas petroleras de Pucallpa, Atalaya y aquí se mueve la logística que van a CAMISEA y entonces antiguamente habían muchos peses y ahora ya no hay y lo que pasa es que están ahuyentándose esos peses, lo vemos como un especie, ahora este río no se puede o ya no es apto para consumo humano, pero sin embargo los pueblos indígenas, no hay otro recurso y de donde vamos a conseguir, se está utilizando el río y hay enfermedades, el río está contaminado y eso no podemos tapar el sol con un dedo. Pero sin embargo estamos tratando de buscar otras alternativas de cómo solucionar el problema.</p> <p><i>Entrevistador: Muy bien, ¿Durante los últimos cinco años ha existido alguna enfermedad que haya afectado a la mayoría de la población, como epidemias?</i></p> <p>Sr. Hestalin: Recientemente en el 2012 o 2010, 2010 hubo lo que es, digamos la epidemia del dengue y también la tifoidea, recientemente por el zancudo y que se está controlando poco a poco, sin embargo queda todavía, todavía existe; eso es lo más fuerte que hubo en esta parte de Atalaya, como es selva y siempre se ha sufrido de esto el dengue y tifoidea.</p> <p><i>Entrevistador: ¿Y cómo se logró combatir con esas epidemias?</i></p> <p>Sr. Hestalin: Se logró gracias a la población mismo han tomado conciencia y hubo una educación en donde la municipalidad, las instituciones públicas, las instituciones privadas hicieron un esfuerzo también con Centros de Salud en concientizar a la población en poder limpiar sus casas, para que no haya reservorio de agua porque es ahí donde ponen sus huevos los zancudos y generan más zancudos y entonces se ha podido aconsejar a la población y así se ha podido contrarrestar esta epidemia.</p> <p><i>Entrevistador: ¿En sus cultivos predominantes ha existido alguna plaga de insectos que ha perjudicado?</i></p> <p>Sr. Hestalin: Bueno el 2011, 2013 sino me equivoco Atalaya, la parte del gran pajonal que está por Oguenteni, son lugares donde las comunidades mayormente se han preocupado de café y la <i>roya</i> también afectó mucho esa parte y la parte de acá de Atalaya, las plagas que hubo eran en el tema del plátano, yo no soy ingeniero agrónomo, ero lo voy a llamar gusano, un gusano que arrancaba las plantas y hubo este tipo de cosas pero fueron pasajero y ahora que se está viendo que también se quiere tecnificar la agricultura, se está bien que estas plantas naturales que crecen naturalmente a veces se sienten afectado con ese tipo de plagas se está queriendo usar otros medios como los insecticidas para esto, que no es todo, es un poco no más; en las comunidades que están más adentro, que están las comunidades más lejanas, estos tipos de plagas no tanto se ve, mayormente se ve en los que están más cercanas a la ciudad.</p> <p><i>Entrevistador: ¿Y cómo los han combatido?</i></p> <p>Sr. Hestalin: En estos tipos, la roya negra por ejemplo; la roya que hubo en gran pajonal, se ha combatido, digamos que no se ha combatido porque las plantaciones han sido afectadas prácticamente y no se ha recuperado nada, lo que están haciendo ahora los pobladores están volviendo a sembrar sus plantaciones, no se ha combatido la roya negra.</p> <p><i>Entrevistador: ¿No se han utilizado nada de fertilizantes, herbicidas o plaguicidas, nada de eso para combatirla?</i></p> <p>Sr. Hestalin Ríos Coronado: Actualmente se están utilizando para prevenir los nuevos sembríos, las nuevas plantaciones, esperemos que de fruto.</p> <p><i>Entrevistador: ¿En las comunidades o cerca de ellas tienen conocimiento de actividades de deforestación de bosques, o sea tala de árboles?</i></p> <p>Sr. Hestalin Ríos Coronado: Bueno en Atalaya, mayormente las comunidades nativas, como usted comprenderá, la mayor cantidad de que se sacan salen de comunidades nativas, como usted debe tener conocimiento por cultura de repente o</p>			

por los medios de comunicación que circulan a nivel nacional y tanto local y nacional, de que Atalaya, no es el lejos, pero de acá a 2 o 3 años va a desplazar a Pucallpa en lo que es exportación de madera tanto para consumo nacional como para exportación a nivel internacional y esas maderas que salen, salen de las comunidades nativas como especie legal pero sin embargo, en Atalaya la mayoría de los madereros, las empresas madereras, están sacando maderas ilegales haciendo parecer que son legales cuando no son legales y es por eso que si tú te das cuenta hay una cifra muy alto de que las comunidades están sancionadas justamente por los malos empresarios que han venido a trabajar tienen un POA y no cumplen el POA, simplemente utilizan el POA para blanquear madera de otras comunidades que salen, entonces nosotros como organización estamos muy fuertemente trabajando en ese tema, tenemos una veeduría forestal y técnicos de la organización que ha nacido gracias a la iniciativa de AIDSESP nacional y sus sedes regional, justamente para hacer frente a este tipo de malos costumbres que se ha venido dando en la extracción de madera, sacando madera informal, ilegal, queremos y estamos enseñando a las comunidades para que ellos mismos puedan ser fiscalizadores de su propia madera, de su propio recurso y así no los sigan engañando. Entonces así vamos a evitar en el futuro que sean sancionadas las comunidades. Por eso la tala ilegal en Atalaya, existe, el 80% de la madera que sale de Atalaya para otras ciudades mayormente proviene de la tala ilegal.

Entrevistador: *Muy bien, ¿Existen instituciones o entidades públicas que velen por la conservación de los bosques?*

Sr. Hestalin: Actualmente, las instituciones públicas poco o nada han hecho en el tema de conservación, entonces a pesar de todo esto, nosotros como organización hemos agarrado cartas en el asunto en todos esos temas y estamos impulsando el tema de conservación y estamos participando en las mesas de concertación local y nacional para velar por ello y fruto de todo ello es de que CORPIA que agrupa a las organizaciones de esta parte de la provincia de Atalaya con sus federaciones estamos planteando y ya hemos hecho el estudio de impacto de carreteras justamente para ver las comunidades que están tituladas y hacer un mapeo de las comunidades para que ellos puedan de una u otra manera conservar sus bosques e invitar a otra gente que quieran trabajar con nosotros la conservación de bosques, en otras palabras de que las entidades no tanto han hecho por la conservación pero nosotros las poblaciones indígenas estamos trabajando 24 horas.

Entrevistador: *¿Pero qué instituciones públicas trabajan los temas de bosques acá?*

Sr. Hestalin: Acá en Atalaya, como ya le venía diciendo de que casi nada han mirado el tema de conservación y están mirando otros temas: por ejemplo proyectos productivos, están viendo el tema de construcciones, pero en el tema de conservación poco o nada se ha hecho.

Entrevistador: *¿Pero cuáles son esas organizaciones públicas?*

Sr. Hestalin: Es que no existen, las organizaciones públicas no están mirando el tema de conservación, no hay.

Entrevistador: *¿Se reúnen para tratar estos temas?*

Sr. Hestalin: Nos reunimos siempre, nosotros como organización, estamos también haciendo incidencias con las organizaciones públicas para que ellos puedan tomar conciencia también ya que ellos son los que tienen la logística y tienen el presupuesto y puedan también embarcarse al coche. Estamos organizando, estamos reuniéndose también con ellos, para que ellos también puedan a un proyecto ponerle presupuesto participativo de acuerdo y se pueda hacer un proyecto para conservar los bosques, se está tratando con ellos.

Entrevistador: *¿Cada que tiempo ustedes se reúnen con ellos?*

Sr. Hestalin: Mira, en este año, hemos tenido 3 reuniones ya con los técnicos de la municipalidad justamente para impulsar un proyecto de conservación.

Entrevistador: *¿En qué área de la municipalidad?*

Sr. Hestalin: De los servicios públicos. Y con el cual nos hemos reunido y tenemos tiempo ya, una reunión en marzo, el 14. Y nosotros como organización vamos a presentar un perfil para que ellos evalúen y digan que cosa podemos mejorar y hacer un diagnóstico de las comunidades para ver como impulsamos este proyecto, como ya hemos avanzado el impacto de carretera, nosotros ya tenemos eso ya planteado varios proyectos que se puede tocar el tema de conservación.

Entrevistador: *¿Y la participa la población?*

Sr. Hestalin: La población en general, la población indígena si, nosotros convocamos a diferentes organizaciones y las federaciones son las que participan y de las federaciones sus comunidades como representantes de las comunidades y todos decidimos sobre ello, nosotros no lo hacemos porque nos da la gana, sino porque vemos la necesidad y no lo hacemos solos sino lo hacemos con toda la población.

Entrevistador: *¿Existen conflictos en las comunidades?*

Sr. Hestalin: Actualmente los conflictos sociales, digamos, si existen conflictos.

Entrevistador: *¿De qué tipo?*

Sr. Hestalin: Los conflictos en las comunidades mayormente, se han identificado de acuerdo a las experiencias que hallamos cuando visitamos las comunidades. Los conflictos vienen acerca de la cuestión forestal y de los madereros, digamos que se la agarra con el jefe de la comunidad o con la autoridad máxima y hacen los negocios ahí y al final, por un sencillo, aquellos que compran a la autoridad para que ellos hagan su negocio lo han hecho y entonces la comunidad no sabe y entonces la comunidad al no saber esto, la población en general se inicia el conflicto, se divide la comunidad uno a favor del empresario y otro a la comunidad, siempre se ve esto en la comunidad, está latente.

Entrevistador: *¿Y han solucionado ustedes este conflicto?*

Sr. Hestalin: Gracias a la intervención de nuestra organización a través de su veeduría forestal se están capacitando a las comunidades directamente y así entender justamente que los conflictos, o sea que cuando no se trabaja con la gente y se hace las cosas solo no va a dar fruto, nosotros le decimos antes de hacer esto coordina con tu organización o federación para que las cosas salgan bien y no tengas conflicto mañana más tarde con tu organización de que no se ha distribuido bien y no se ha hecho el trabajo y digan no hemos visto los recursos e beneficio de la comunidad, para que no suceda eso hay que coordinar, entonces ahora, en este año se está minimizando, se está reduciendo pero hay muchas cosas que hacer, capacitar a la gente es un trabajo muy arduo, no es rápido hay que educarlos, es educación.

Entrevistador: *¿Actualmente existe alguna institución pública o privada que trabaje en sus comunidades el tema forestal?*

Sr. Hestalin Rios Coronado: Como ya le comentaba que no existe ninguna institución pública.

Entrevistador: *¿Y privada, como ONG's?*

Sr. Hestalin: ONG's directamente en las comunidades no hay pero si hay iniciativa de ONG's que a través de las organizaciones están haciendo ese tipo de trabajo.

Entrevistador: *¿Cuáles ONG's?*

Sr. Hestalin: En el caso de ELBETA, está trabajando muy fuertemente con nosotros CORPIA en el tema de conservación, se está haciendo un pequeño diagnóstico para que en el futuro se pueda hacer realidad esto.

Entrevistador: *¿Qué proyecto ejecuta ELBETA con ustedes?*

Sr. Hestalin: ELBETA se está apoyando en la veeduría forestal y también se está haciendo, también apoyó en lo que es el impacto de carreteras, también apoyo en este, en este año se está viendo, una vez hecho el estudio, se está viendo como apoyar la conservación con las comunidades de la carretera de Atalaya a Puerto Cob.

Entrevistador: ¿Desde cuándo está trabajando acá?

Sr. Hestalin: Desde el año pasado, 2013.

Entrevistador: ¿Hay resultados?

Sr. Hestalin: Hay resultados, si hay resultado y muy positivos. Y es por eso que se ampliado sino no hubiera resuelto ya no se ampliaría los proyectos. En el tema de la veeduría forestal se ampliado y también porque se ha visto que se avanzado mucho en los que es el asesoramiento a las comunidades y se ha concientizado mucho y es por eso que tú te das cuenta los talleres casis siempre está lleno de personas de comunidades que vienen porque atalaya es una zona maderera, me entiendes. Entonces a las comunidades no puedes decirle no trabajos tu madera porque son autónomas y trabajar la madera puede traer un poco de recurso pero tienen que sacarlo sosteniblemente y por eso vamos y gracias a ELBETA que están los técnicos y que no es gratis, a ellos hay que pagarles. Y podemos tener a los técnicos aquí y eso es muy bueno, los técnicos de las organizaciones son sustentos. Así estamos avanzando.

Entrevistador: Gracias.

INFORMACIÓN GENERAL

Región: Ucayali		Provincia: Atalaya	
Fecha de entrevista: 25/02/2015		Lugar: Local de CORPIAA	
Hora de inicio: 06:00 pm.		Hora de término: 06:25 pm.	
Nombre del Entrevista	Ocupación	Cargo	Sexo
Laster Iisminio Rodríguez	Ingeniero	Presidente encargado de CORPIAA	M

Contenidos:

Entrevistador: Estamos con el Ing. Laster Iisminio Rodríguez, coordinador local de la veeduría forestal CORPIA por la institución ECORED.

¿Por parte de todas las acciones por parte de su despacho participan las comunidades nativas?

Sr. Laster: Sí, las comunidades participan en un 80% a 90% porque la veeduría forestal es netamente con las comunidades de acá de Atalaya.

Entrevistador: ¿Cuál es el grado de participación?

Sr. Laster: Mira, en las comunidades cuando nos vamos a hacer trabajo de la veeduría participan en un 100% y acá netamente en la oficina las veces que vienen, las comunidades participan un 50% a 60% se puede decir, en un porcentaje.

Entrevistador: ¿Quiénes participan más varones o mujeres?

Sr. Laster: A la oficina vienen mayormente varones de las comunidades, pero en las comunidades, cuando estamos trabajando en las comunidades ahí sí participan 50% varones y 50% mujeres más o menos.

Entrevistador: ¿Han existido cambios positivos por parte de las comunidades nativas?

Sr. Laster: Sí, el año pasado cuando estaban trabajando con diversas comunidades desde la veeduría forestal, y han cambiado el modo de aprovechamiento y de pensar en su aprovechamiento, porque anteriormente las comunidades no han sido asesoradas, no han sido capacitadas. Ahora están cambiando, están haciendo unos contratos con los empresarios más serios, unos contratos justos y nosotros los estamos apoyando. Y sí hay un cambio sustancial con la veeduría forestal que está trabajando en Atalaya.

Entrevistador: ¿Su área cuenta con información socio económico y cultural de las comunidades nativas?

Sr. Laster: Por el momento, este año todas las comunidades y organizaciones que pertenecen a CORPIA, de socio económico todavía no se tiene, pero este año estamos planificando levantar toda esa información en cinco cuencas, en lo que es: cuenca de Urubamba, Unini, Mapuya, Ucayali y sector carretera, que vamos hacer nosotros un diagnóstico de línea base, donde que al final, a medio año o a final de año nosotros vamos a tener una base de datos de todo lo que es socioeconómico de las comunidades, lo que sí se tiene es la producción forestal, el tema de territorio, de eso si tenemos una base actualizada del 2014, del mes de diciembre se ha actualizado estos datos, pero la parte socio económica todavía lo vamos hacer este año.

Entrevistador: Muy bien ¿Conoce modelos de negocios en proyectos maderables, no maderables, agroflorestería, ecoturismo orientados a las comunidades nativas?

Sr. Laster: Mira aquí en Atalaya, no se conoce, solo se conoce la parte forestal maderables que ha venido trabajando en la mayoría de todas las comunidades. Lo que sí conozco aparte de Atalaya es el proyecto de semillas de caoba, que están trabajando otros lugares, ese caso es en Purus, todas las semillas trabajan con semillas de caoba, es un negocio de sostenibilidad y también de conservación del bosque, no vas a ninguna estación, solamente las semillas que recolectas, un modelo muy bonito lo extraen en Purus, acá solamente la parte socioforestal maderable se ha visto hasta el momento.

Entrevistador: ¿Y las dinámicas sociales diferentes que tienen las poblaciones indígenas va acorde con ese tipo de proyectos?

Sr. Laster: Si es no maderables, pro que es solo recolección, se recolecta y los comuneros están de acuerdo con su sistema ancestral, de ellos sus costumbres, porque si hacen el aprovechamiento forestal, peor si es a alta escala, en este aprovechamiento no casi participan los comuneros. Entonces cuando es un aprovechamiento no maderable si participan la mayoría de mujeres, niños casi toda la población participa, es una dinámica de aprovechamiento de recursos no maderables

Entrevistador: ¿Existe algún proyecto en los modelos de negocios indicados que revalore o recate los conocimientos ancestrales en el manejo de su biodiversidad y sus bosques?

Sr. Laster: No, por el momento no conozco ningún, no sé si en Atalaya hayan algún proyecto de estos; pero si tengo entendido que en el gobierno regional, en la subregión de Atalaya creo que está promoviendo este proyecto. Pero de otros, ya que la organización no tenemos ese tipo de proyecto.

Entrevistador: Bien, ¿conociendo la lógica colectiva en las practicas comunales, qué elementos debe tener un proyecto orientado a potencial la asistencia técnica en lógicas empresariales y de mercado?

Sr. Laster: Lo que se tiene que tener para ese tipo de estándares se tiene que trabajar con productos no maderables. Existen muchos productos en el bosque que fácilmente pueden ser comercializados y bueno el poblador indígena no está capacitado netamente para en forma empresarial trabajar, entonces colectivamente los hermanos indígenas pueden hacer aprovechamiento no maderable.

Entrevistador: Ya, Gracias.

INFORMACIÓN GENERAL

Región: Ucayali		Provincia: Atalaya	
Fecha de entrevista: 26/02/2015		Lugar: Sub sede de la región Atalaya	
Hora de inicio: 03:45 pm.		Hora de término: 04:15 pm.	
Nombre del Entrevista	Ocupación	Cargo	Sexo
Daniel Prudencio Torres	Ingeniero	Subgerente de Medio Ambiente de la Gerencia de Servicios Públicos de la provincia de Atalaya	M
Contenidos:			
<p>Entrevistador: Nos encontramos con el Ing. Daniel Prudencio Torres, Subgerente de Medio Ambiente de la Gerencia de Servicios Públicos de la provincia de Atalaya.</p> <p><i>¿Por parte de todas las acciones por parte de su despacho participan las comunidades nativas?</i></p> <p>Sr. Daniel: La Subgerencia de Medio Ambiente de la Municipalidad Provincial de Atalaya, es una subgerencia nueva que ha iniciado sus acciones a partir del 02 de enero del presente año. Inicialmente, todavía no estamos trabajando con las comunidades nativas, en:</p> <p>estos primeros tres meses del nos estamos abocando en la zona urbana. Luego a partir del 3er o 4to trimestre ya nos estaremos expandiendo nuestra influencia de acción hacia las comunidades que están cercanas o las que están en el eje de carretera y que tienen más factible el acceso.</p> <p>Entrevistador: ¿Su área cuenta con información socio económica, cultural de las comunidades nativas?</p> <p>Sr. Daniel: Todavía.</p> <p>Entrevistador: ¿Conoce modelos de negocios en proyectos maderables, no maderables, agroforestería, ecoturismo orientados a las comunidades nativas?</p> <p>Sr. Daniel: Conozco, hemos tenido la experiencia de desarrollar trabajos en otras instituciones en la provincia, en Atalaya; en las que sí hemos venido trabajando proyectos que están relacionados a la parte de agroforestería, turismo, la promoción del turismo con comunidades, básicamente con comunidades ashánikas.</p> <p>Entrevistador: ¿Y más o menos cuál era o como eran esos proyectos?</p> <p>Sr. Daniel: Hemos trabajado en un proyecto que tenía denominación "fortalecimiento del ecoturismo y conservación del ecosistema en el Atalaya", un proyecto que tenía como objetivo principal la creación de un área de conservación en territorio de Comunidades nativas, de 3 comunidades nativas; y en sus componentes bueno tenía lo que era: la promoción, el fortalecimiento de la parte turística y también la recuperación de las áreas degradadas, tanto de laderas, como zonas boscosas que han sido afectadas por la acción antrópica de los comuneros en estas zonas y también en proyectos productivos como es el caso del cacao que se ha incidido en esta zona en el uso exclusivo de purmas de dos años o tres años, se incidía en lo que son monte alto.</p> <p>Entrevistador: ¿Existe algún proyecto en los modelos de negocios indicados que revalore o rescate los conocimientos ancestrales en el manejo de su biodiversidad y sus bosques?</p> <p>Sr. Daniel: Como sub gerencia todavía no contamos con otro proyecto dentro de la ciudad hay una, hay dos proyectos nuevos que son de recuperación de micro cuencas en la que dentro de sus componentes sí tiene el rescate ancestral, de los conocimientos ancestrales en esas comunidades</p> <p>Entrevistador: ¿Conociendo la lógica colectiva en las prácticas comunales, qué elementos debe tener un proyecto orientado a potencial la asistencia técnica en lógicas empresariales y de mercado?</p> <p>Sr. Daniel: Especialmente en asegurarles el mercado a los comuneros porque muchos se sienten desilusionados, muchos proyectos llegan y los ayudan en el tema de producción pero si no se encuentra un mercado seguro para lo que ellos puedan producir, abandonan estos proyectos, ya sea en la parte de proyectos productivos o de algunos productos no maderables del bosque. Si no hay mercado, lo abandonan, lo dejan.</p> <p>Entrevistador: Muy bien, gracias.</p>			

INFORMACIÓN GENERAL

Región: Ucayali		Provincia: Atalaya	
Fecha de entrevista: 26/02/2015		Lugar: Ambiente de la municipalidad de Atalaya	
Hora de inicio: 04:300 pm.		Hora de término: 05:05 pm.	
Nombre del Entrevista	Ocupación	Cargo	Sexo
Joel Saboya Saboya	Ingeniero	Subgerente de Medio Ambiente de la Gerencia de Servicios Públicos de la provincia de Atalaya	M
Contenidos:			
<p>Entrevistador: <i>Estamos con el Ingeniero Joel Saboya Saboya, responsable de la oficina GIZ en Atalaya del proyecto Cogestión Amazonia Perú.</i></p> <p><i>¿Por parte de todas las acciones por parte de su despacho participan las comunidades nativas?</i></p> <p>Sr. Joel: Sí, participan comunidades nativas de este sector Alto Ucayali y las comunidades que colindan directamente con la reserva.</p> <p>Entrevistador: <i>¿La Reserva de dónde?</i></p> <p>Sr. Joel: La reserva El Sira.</p> <p>Entrevistador: <i>¿Cuál es el grado de participación de esas comunidades?</i></p> <p>Sr. Joel: El grado de la participación son en total, en todo lo que concierne al Sira es 69 comunidades más un caserío que sería 70 en total. El grado participación es directo. Todas las comunidades que colindan con El Sira en los diferentes sectores, tratamos de que participen activamente.</p> <p>Entrevistador: <i>¿Cuál es el grado, participan más varones o mujeres?</i></p> <p>Sr. Joel: El proyecto siempre ve y toma en cuenta el género en el cual hace la participación tanto de mujeres como varones. Pero la experiencia que nosotros llevamos en todas las comunidades, siempre hay mayor participación varones, pero también trabajamos y queremos insertar a las mujeres de modo activo, que sean también protagonistas del cambio que siempre de habla en las comunidades.</p> <p>Entrevistador: <i>¿Han existido cambios positivos por parte de las comunidades nativas?</i></p> <p>Sr. Joel: Bueno en realidad el proyecto no es su objetivo realizar cambios, sino mantener las costumbres, pero sí dar alternativas de solución todo en el tema de conservación. Pero a través de la conservación también genere ingresos económicos.</p> <p>Entrevistador: <i>¿Su área cuenta con información socio económico, cultural de las comunidades nativas?</i></p> <p>Sr. Joel: En el año 2011, el antecesor proyecto El Sira</p> <p>Entrevistador: <i>¿Conoce modelos de negocios en proyectos maderables, no maderables, agroflorestería, ecoturismo orientados a las comunidades nativas?</i></p> <p>Sr. Joel: Bueno en parte del proyecto, el proyecto siempre está viendo el aprovechamiento de recurso maderable a baja escala para que las comunidades puedan trabajar y también aprovechamiento de productos no maderables, como uno de nuestros trabajos es el potencial de Shiringa que existe en todos los bosques de estas comunidades.</p> <p>Entrevistador: <i>¿Existe algún proyecto en modelos de negocios indicados que revalore o rescate los conocimientos ancestrales de las poblaciones indígenas en el manejo de su biodiversidad y sus bosques?</i></p> <p>Sr. Joel: Sí, como le mencioné, uno de esos negocios es el tema del aprovechamiento de la Shiringa, anteriormente le llamaban cauche, pero cauche es otra especie, pero en estos bosques existe gran potencial de shiringa y que nosotros venimos apoyando, ya que es parte de su cultura, es parte de su tradición, ancestralmente ellos han trabajado y ahora pues el proyecto tiene dentro de su paquete de servicio, lo que es el paquete de valores de diferentes productos del bosque y entre ellos está la shiringa, pero además el proyecto trabaja con las instituciones educativas a través de ferias de biodiversidad, en la cual todas la costumbres, los conocimientos que se están perdiendo, se está tratando de revalorar porque hay una frase que el proyecto siempre maneja "lo que no se conoce no se conserva".</p> <p>Entrevistador: <i>¿Conociendo la lógica colectiva en las prácticas comunales que elementos debe tener un proyecto orientado a potenciar la asistencia técnica en lógicas empresariales y de mercado?</i></p> <p>Sr. Joel: Yo creo que para que un proyecto tenga esa información yo creo que deba hacer el ingreso de cada comunidad, como es debido, hacer el ingreso, consultar a la comunidad, que es lo que se debe hacer, si la comunidad está interesado o no están interesado en esos proyectos que se pueden realizar. Quizás uno externo puede decir, mira esto podemos hacer, pero muchas veces directo las comunidades no resulta, porque no es interés para ellos, que no es prioridad para ellos. Yo creo que a través de las asambleas comunales se puede obtener información directa y con ello empezar a planificar todo lo que se pretende.</p> <p>Entrevistador: <i>Muy bien, Gracias.</i></p>			

INFORMACIÓN GENERAL

Región: Ucayali		Provincia: Atalaya	
Fecha de entrevista: 26/02/2015		Lugar: Sede de la subgestión de la provincia de Atalaya	
Hora de inicio: 02:30 pm.		Hora de término: 03:30 pm.	
Nombre del Entrevista	Ocupación	Cargo	Sexo
Nefor Atanacio Venturo	Ingeniero	Coordinador de proyecto de recuperación de servicios ambientales sub región de la provincia de Atalaya	M
Contenidos:			
<p>Entrevistador: ¿Dentro de todas las acciones por parte de su despacho participan las comunidades nativas?</p> <p>Entrevistado: Si participan las comunidades nativas, sobre todo las que están más cercanas al sector, dentro del ámbito de Atalaya</p> <p>Entrevistador: ¿Cuál es el grado de participación?</p> <p>Entrevistado: Es directa, porque vienen acá y se les proporciona lo que es el tema de las capacitaciones, un poco lo que es la transferencia de tecnología sobre todo en lo que es cambio climático y lo que es conservación de bosques.</p> <p>Entrevistador: ¿Quiénes participan más varones o mujeres?</p> <p>Entrevistado: Participan mayormente los varones acá en Atalaya.</p> <p>Entrevistador: ¿Han existido cambios positivos por parte de las comunidades nativas?</p> <p>Entrevistado: Si en efecto, desde hace cuatro años a la fecha y en adelante por supuesto, ya las comunidades están de una forma, tomando conciencia del valor que tiene sus recursos forestales. Por ejemplo, anteriormente ellos vendían su madera a precios irrisorios, digamos por ejemplo, un árbol de tornillo lo vendían a 50 soles, ahora no, ellos lo están valorizando y para ello acá la subregión les va informando, inclusive el precio que tiene en Pucallpa, el precio por pie de tornillo. No solo el tornillo, sino los otros productos del bosque, por ejemplo hace cuatro años prácticamente regalaban la hoja de bijao, el ciento lo vendían a 1 sol, ahora lo están vendiendo, el ciento a 5 soles.</p> <p>Entrevistador: Muy bien, ¿Su área cuenta con información socioeconómica y cultural de las comunidades nativas?</p> <p>Entrevistado: Sí, en efecto. Pero como le repito solo del área de influencia de acá de la sub región, no es de toda la provincia, digamos están información está desde Tahuania, hasta esta comunidad que se llama Irige, todas esas comunidades.</p> <p>Entrevistador: ¿Qué información manejan ustedes de ellos?</p> <p>Entrevistado: Manejamos la población que tiene, la actividad que hay en cada comunidad y en forma genérica, el estado como se encuentra sus bosques en las comunidades.</p> <p>Entrevistador: ¿En qué año más o menos se levantó ésta información que ustedes poseen?</p> <p>Entrevistado: Esta información se levantó el año 2014, el año pasado.</p> <p>Entrevistador: ¿Conoce modelos de negocios en proyectos maderables, no maderables, agroflorestaría, ecoturismo orientados a las comunidades nativas?</p> <p>Entrevistado: Acá tenemos 2 modelos acá en Atalaya, por ejemplo el modelo que viene implementando la comunidad Shiamashi, que es de la Etnia de los Ashánincas y el otro es la comunidad Santa Clara, ellos han hecho negocios comerciales justos con el empresario y lo que hace 3 años recibían una suma bastante irrisorio por la venta del bolo forestal, ahora se ha incrementado, con precios más reales, de tal manera como en Santa Clara, la misma comunidad inclusive a contratado su propia enfermera para los problemas de salud, y ellos se han comprado su pequeño equipo pull, un pulcito de maquinaria para hacer transferencia en secundaria. Esas son las 2 experiencias que hay acá en Atalaya.</p> <p>Entrevistador: ¿Existe algún proyecto en los modelos de negocios indicados que revalore o recate los conocimientos ancestrales en el manejo de su biodiversidad y sus bosques?</p> <p>Entrevistado: No no, de ninguna manera, Todavía estamos en acá en las comunidades por el hecho mismo de que no tienen la costumbre de hacer negocios, ellos tienen una cultura especial. Entonces ellos nunca han hecho negocios, nunca han vendido nada, y a todo le pone un precio, pero le pone un precio estándar, para ellos por ejemplo un árbol grande vale 50 soles, una gallina vale 50 soles y un racimo vale 50 soles, todo vale 50 soles por ejemplo. Entonces no saben, no conocen y su formación cultural tampoco está eso, no son como las comunidades campesinas, ellos no, e negocio desconocen totalmente.</p> <p>Entrevistador: Muy bien ¿Conociendo la lógica colectiva en las prácticas comunales que elementos debe tener un proyecto orientado a potenciar la asistencia técnica en lógicas empresariales y de mercado?</p> <p>Entrevistado: Bueno, todo proyecto lo que tiene que ser es: uno, ver lo que siempre ha existido en la comunidad, porque de alguna forma vienen los proyectos, y por eso los proyectos fracasan, vienen y dicen vamos hacer cacao, pero no es la cultura de la comunidad hacer cacao o hacer plantaciones de cacao. Ellos lo que quieres y dices, antes yo tenía pescado, a quiero piscigranja, por ejemplo necesito comer semillas de yarina, que es un alimento, necesito comer mi sachapapa, necesito comer mi camote silvestre, por ejemplo necesito mejorar las condiciones culturales de la yuca y el plátano. Eso es lo que requiere la comunidad. Si nosotros pensamos hacer proyectos que no están dentro de su quehacer diario y dentro de su cosmovisión, obviamente te va a fracasar.</p> <p>Entrevistador: Gracias.</p>			



PERÚ
Ministerio del Ambiente



BOSQUES
en sus muchos

ASISTENCIA AL TALLER PARTICIPATIVO "ORGANIZACIONES INDIGENAS

DEL PROYECTO JICA"

PÚBLICO OBJETIVO : OO.II DE LA PROVINCIA DE LA PROVINCIA DE ATALAYA HORA DE INICIO: 10:00 am HORA DE TÉRMINO: 8:00 pm

Datos Generales

Región: UCAYALI Distrito: Atalaya Provincia: ATALAYA

Fecha: 27/Feb/2015

Nombre del facilitador: Lic. Guillermo E. Moreno Correa Coordinador: Lic. Giuliana Negrete Montop

Nº	Nombres y Apellidos	Sexo		Organización o Institución	Cargo	DNI	CORREO ELECTRÓNICO	Firma o Huella Digital
		H	M					
1	LASTER ISTINIO RODRIGUEZ	X		ECOREDD	COORDINADOR P. VEEDURIA FORESTAL	01014101	Lastero.istinio@gmail.com	[Firma]
2	OSHER DIQUEZ ROJAS		X	AIDSESEP	Vocal	43884917	Fecorafia@gmail.com	[Firma]
3	ANTONIO ANILIZ MÍMBA	X		CONAR	SECRETARIO	05925897		[Firma]
4	Robert Oscar Pascual de la Cruz	X		FABU	SECRETARIO	Robertoscu180@gmail.com 715389788		[Firma]
5	Angelma Pinedo Andres		X	Representante FABU		46314153		[Firma]
6	CELIN CUSHI VASQUEZ		X	OIRA	SEFE DE C.N. LININI	80557330		[Firma]
7	HESTAIN RIOS CORONADO	X		CORPIAA	VICE PRESIDENTE	44982847		[Firma]
8	Maria de los Angeles Rios C.		X	OITYPA	VICE PRESIDENTE	00163938		[Firma]

Representante PNCB CENTRAL
[Firma]

Coordinador Proceso Participativo



PERÚ

Ministerio del Ambiente



BOSQUES en sus manos

ASISTENCIA AL TALLER PARTICIPATIVO "ORGANIZACIONES INDIGENAS"

DEL PROYECTO JICA

PÚBLICO OBJETIVO : OO.II DE LA PROVINCIA DE LA PROVINCIA DE ATALAYA

HORA DE INICIO: 10.00am HORA DE TÉRMINO: 8.00pm

Datos Generales

Región: UCAYALI Distrito: Atalaya Provincia: ATALAYA

Fecha: 24 de febrero, 2015

Nombre del facilitador: Lic. Guillermo Moreno Correa Coordinador: Lic. Giuliana Negrete Montop

N°	Nombres y Apellidos	Sexo		Organización o Institución	Cargo	DNI	CORREO ELECTRÓNICO	Firma o Huella Digital
		H	M					
9	Neolina Rodriguez W.		X	OYPA	Asuntos Femenino	2360343		
10	MARINICO TORRESINO ZEBALLOS	X		FACRU	REPRESENTANTE	8057267		
11	ROGERIO CASAVE CORONADO	X		CORPIA	VEEDOR FORESTAL	45179808		
12	LLERY WUANARI SILUN	X		FAPU	REPRESENTANTE	975084339		
13	JAIRO CUSHI VASQUEZ	X		OIRA	REPRESENTANTE	46050785		
14	OSAMU ISODA	X		JICA		951428099		
15	EYNER BARBARÓN URQUIA	X		ADEPITA	Secr. de Actas	00153136		
16	Wilmer Torino Urquía	X		ADEPITA	Secr. de Jovenes	48480814		

Representante PNCB CENTRAL

Coordinador Proceso Participativo



PERÚ

Ministerio del Ambiente



BOSQUES

ASISTENCIA AL TALLER PARTICIPATIVO "ORGANIZACIONES INDIGENAS

DEL PROYECTO JICA"

PÚBLICO OBJETIVO : OO.II DE LA PROVINCIA DE LA PROVINCIA DE ATALAYA HORA DE INICIO: 10:00 am HORA DE TÉRMINO: 8:00 pm

Datos Generales

Región: UCAYALI Distrito: Atalaya Provincia: ATALAYA

Fecha: 27 de febrero, 2015

Nombre del facilitador: Lic. Guillermo Moreno Correa Coordinador: Lic. Giuliana Negrete / leontop

Nº	Nombres y Apellidos	Sexo		Organización o Institución	Cargo	DNI	CORREO ELECTRÓNICO	Firma o Huella Digital
		H	M					
17	ALVIN YARGAS HAYNAS	X		ADEPITA	SEC. DE DEFENSA	00114564		
18	ACLA RIOS MARIHUA	X		FECONAPA	VICE REPRESENTANTE FECONAPA	45053802		
19	MARCIO PEREZ BONZARES	X		FECONAPA Representante	Representante	47743765		
20	Claudio Quintoni Soto	X		URPIAA	Presidente	Cleoguinto@hotmail.com vipo1quintoni@hotmail.com		
21	Herder Kleist C. H.	X		OIDU	CARDINADOR	00152808		
22	Regelia Casipus Flores			FARO	fiscal	00150378		
23	Bernardino Sebastian Manuel			OIRA	SEC. ACTAS/ARAT.	berseman@gmail.com 00166219		
24	Carlos Vargas Vayquez	X		FECONAPA	Presidente	957877424		

Representante PNCB CENTRAL

Coordinador Proceso Participativo



PERÚ

Ministerio del Ambiente



BOSQUES en sus manos

ASISTENCIA AL TALLER PARTICIPATIVO "ORGANIZACIONES INDIGENAS

DEL PROYECTO JICA"

PÚBLICO OBJETIVO : OO.II DE LA PROVINCIA DE LA PROVINCIA DE ATALAYA HORA DE INICIO: 10:00 am HORA DE TÉRMINO: 8:00 pm

Datos Generales

Región: UCAYALI Distrito: Atalaya Provincia: ATALAYA

Fecha: 27, Febrero, 2015

Nombre del facilitador: Dr. Guillermo E. Moreno Corea Coordinador: Dr. Giuliana Negrete Montop

N°	Nombres y Apellidos	Sexo		Organización o Institución	Cargo	DNI	CORREO ELECTRÓNICO	Firma o Huella Digital
		H	M					
25	Jenver Gonzalez Suarez	x		Fecona Pa	secretario de Fecona Pa	46060476		
26	Daniel Marzani Campos			OIRA	PRESENTE	00161225		
27	Guillermo Duro Rosay			URPIA	Apoyo Sociac	Guille @inmixtable @hotmail.com		
28	Marcades Morales Valdovinos			Federación FEPUCIMA	Pre sidente	00158815 FEPUCIMA MIZUYA MIZUYA@OTC.kol.com		
29								
30								
31								
32								

Representante PNCB CENTRAL

Coordinador Proceso Participativo



Ministerio
del Ambiente

Viceministerio
de Desarrollo Estratégico
de los Recursos Naturales

Programa Nacional de Conservación
de Bosques para la Mitigación del Cambio
Climático

INFORME 11
TALLER PARTICIPATIVO:
“ORGANIZACIONES INDIGENAS INVOLUCRADAS PARA LA GESTIÓN DEL
PROYECTO JICA”

Pucallpa, Región Ucayali, 04 Marzo 2015



Agencia de Cooperación Internacional del Japón (JICA)





BOSQUES

en tus manos

INDICE

I. INTRODUCCIÓN.....	4
II. ASPECTOS GENERALES	5
2.1. Ubicación de la Provincia de Coronel Portillo - Ucayali	5
2.2. Identificación de los Actores Sociales y Proceso de Convocatoria.....	5
a. Descripción del proceso de convocatoria	5
b. Participantes.....	5
c. Nivel de participación	6
III. RESULTADO DE LAS SESIONES.....	7
a. SESION N° 1: Identificación de actores claves en el ámbito regional relacionados con los fines forestales.....	7
b. SESIÓN N° 2: Tipo de actores, identificación de roles y funciones y relaciones predominantes.....	10
c. SESIÓN N° 3: Análisis de los actores sociales y niveles de poder.....	
d. SESIÓN N° 4: Organización	5
e. SESIÓN N° 5: Seguridad territorial.....	16
f. SESIÓN N° 6: Medio ambiente y recursos naturales	16
g. SESIÓN N° 7: Aspectos culturales	18
h. SESIÓN N° 8: Actividades económicas.....	18
IV. MATRIZ RESUMEN DE INFORMACIÓN DESARROLLADA EN LAS 8 SESIONES DEL TALLER PARTICIPATIVO.....	19
V. ANALISIS DE LAS ENTREVISTAS.....	20
VI. CONCLUSIONES.....	25
VII.RECOMENDACIONES.....	26
VIII. SUGERENCIAS.....	27
IX.ANEXOS.....	28
9.1 PANEL FOTOGRÁFICO DEL TALLER	28
9.2 PANEL FOTOGRÁFICO DE LAS ENTREVISTAS	32
9.3 DESGRAVADOS DE LAS ENTREVISTAS.....	33

I. INTRODUCCION

El presente documento contiene los resultados del desarrollo del Taller de Diagnóstico Participativo, en el mapeo de actores de la Provincia de Coronel Portillo, de la región Ucayali, la matriz de actores involucrados en el PIP y la recolección de opiniones y acuerdos de los involucrados en los proyectos de inversión que conformarían la intervención el programa de inversión en la región Ucayali, respecto a sus intereses de articulación con éste y sus compromisos con la implementación.

Toda la información resultante del proceso participativo implementado en la Provincia de Coronel Portillo, Región de Ucayali va a servir como insumo para la elaboración del estudio de factibilidad referido a validar la matriz de involucrados, completar y reforzar el diagnóstico de la situación actual.

Los Lineamientos Técnicos para el desarrollo del taller de diagnóstico participativo se constituyen como una herramienta fundamental de soporte técnico y metodológico dirigido a los facilitadores sociales.

Metodológicamente, los lineamientos se han elaborado haciendo una revisión bibliográfica y finalmente ha sido validado por el equipo de especialistas sociales responsables de la facilitación del taller en cada región.

II. ASPECTOS GENERALES

2.1. Ubicación de la Provincia de Coronel Portillo:

La Provincia peruana de Coronel Portillo es una de las 195 provincias peruanas. Es una de las cuatro que conforman el departamento de Ucayali, bajo la administración del Gobierno regional de Ucayali. Limita al norte con el departamento de Loreto, al este con el Brasil, al sur con la provincia de Atalaya y al oeste con la Provincia de Padre Abad, los departamentos de Pasco y Huánuco. El territorio se encuentra en la jurisdicción eclesiástica del Vicariato Apostólico de Pucallpa.

La provincia de Coronel Portillo se creó por ley N° 9815 del 2 de julio de 1943 dentro de la jurisdicción del departamento de Loreto. Por ley N° 23416 del 1° de junio de 1982 pasó a integrar el departamento de Ucayali, teniendo como capital la ciudad de Pucallpa, la provincia de Coronel Portillo está conformada por los distritos de: Callería (Capital Pucallpa), Campo Verde (Capital Campo Verde), Iparía (Capital Iparía), Masisea (Capital Masisea), Yarinacocha (Capital Puerto Callao), y Nueva Requena (Capital Nueva Requena).

Su nombre recuerda al Coronel Pedro Portillo, Prefecto de Loreto y funcionario del Ministerio de Fomento, puestos desde los cuales impulsó la Exploración y el desarrollo de las comunicaciones En la Región.

2.2. Identificación de los Actores Sociales y Proceso de Convocatoria

a. Descripción del proceso de convocatoria

Para la identificación de los actores sociales, inicialmente se realizó a nivel de gabinete, para posteriormente corroborarlo en campo. Esta lista de instituciones públicas y privadas, fueron visitadas al igual que las comunidades nativas para la aplicación de entrevista (en el municipio provincial de Coronel Portillo, AIDER, IDERCOM, entre otras instituciones) e invitación al taller de diagnóstico participativo.

b. Participantes

Para la Provincia de Coronel Portillo de la región Ucayali, los participantes del taller de "Organizaciones indígenas involucradas para la gestión del proyecto JICA" del PIP JICA es según el detalle:

- ORAU (Organismo Regional AIDSESP Ucayali)
- FENACOCA (Federación Nativa de Cocataibo)
- FECONADIM (Federación de comunidades nativas del distrito de Masisea)
- ORDECONADIMA (Organización de comunidades nativas del distrito del Manantay)
- FECONADIC (Federación de comunidades nativas del distrito de Calleria)
- FECONASHCRA (Federación de comunidades nativas Shipibos Conibos del río Aguaytia)
- FENACU (Federación nativa de Cocamas del Ucayali)

c. Nivel de participación

La participación de los asistentes en el desarrollo del Taller participativo “Organizaciones indígenas involucradas para la gestión del proyecto JICA” del PIP JICA ha sido de manera horizontal: participaron activamente en el llenado de las matrices correspondientes a las sesiones 1, 2, 3 y 4 se respetaron los tiempos de intervención proponiendo proyectos productivos de interés primordial en las comunidades nativas.

No existiendo ningún problema en el desarrollo del taller y se cumplieron los objetivos trazados.

III. RESULTADO DE LAS SESIONES

a. SESION N° 1: Identificación de actores claves en el ámbito regional relacionados con los fines forestales

Matriz N° 1: IDENTIFICACIÓN DE ACTORES EN LA COMUNIDAD

TIPO DE ACTORES SOCIALES	NOMBRE DE LOS ACTORES
	ORGANIZACIONES INDIGENAS DE ATALAYA
Instituciones Públicas (Regional, Provincial o Local) con incidencia en la localidad.	Gobierno Regional de Ucayali (Gerencia Regional de Recursos Naturales y Medio Ambiente) Dirección Ejecutiva Forestal y de Fauna Silvestre – Ucayali Ministerio de Agricultura SERNANP OSINFOR SERFOR
Instituciones Privadas con incidencia en temática forestal	ASHPASH Proyecto Pichis Palcazu Concesiones forestales Consortios madereros Forestal Santa María Empresas madereras Forestal Nieto Triplayera amazónica Aserradero Padre Abad
Organizaciones sociales de base	Comité forestal comunal Comité forestal de las comunidades nativas Calleria ECOMUSA NI KOIRANAIBO
Organizaciones religiosas	
Programas sociales	
Organizaciones / federaciones indígenas o campesinas	ORAU y sus 12 bases FENACOCA CONAP FECONASHCRA UCIFP FECONADIM
ONG's	IBC DAR PRO NATURALEZA AIDER
Agente de Cooperación	USAID FONDAM De vida Proyecto PARA PIRDAIS Peru Bosques WWF PRO PURUS FIELD MUSIUM GIZ cooperación Alemana- Ucayali FUNDACION MORE

Para resumir la identificación de actores involucrados, tenemos que son:

- Gobierno Regional de Ucayali (Gerencia Regional de Recursos Naturales y Medio Ambiente)
- Dirección Ejecutiva Forestal y de Fauna Silvestre – Ucayali
- Ministerio de Agricultura
- SERNANP
- OSINFOR
- SERFOR
- ASHPASH
- Proyecto Pichis Palcazu
- Concesiones forestales
- Consorcios madereros
- Forestal Santa María
- Empresas madereras
- Forestal Nieto
- Triplayera amazónica
- Aserradero Padre Abad
- Comité forestal comunal
- Comité forestal de las comunidades nativas Calleria
- ECOMUSA
- NI KOIRANAIBO
- ORAU y sus 12 bases
- FENACOCA
- CONAP
- FECONASHCRA
- UCIFP
- FECONADIM
- IBC
- DAR
- PRO NATURALEZA
- AIDER
- USAID
- FONDAM
- De vida
- Proyecto PARA
- PIRDAIS
- Peru Bosques
- WWF
- PRO PURUS
- FIELD
- MUSIUM
- GIZ cooperación Alemana- Ucayali
- FUNDACION MORE

b. SESIÓN N° 2: Tipo de actores e identificación de roles y funciones

Matriz N° 2: TIPO DE ACTORES E IDENTIFICACION DE ROLES Y FUNCIONES DE CADA UNO

TIPO DE ACTORES	NOMBRE DE LOS ACTORES	IDENTIFICACIÓN DE FUNCIONES Y ROLES DE CADA ACTOR
		ORGANIZACIONES INDIGENAS DE PUCALLPA
Instituciones públicas (regional, provincial o local) con incidencia en la localidad.	<ul style="list-style-type: none"> • Gobierno Regional de Ucayali (Gerencia Regional de Recursos Naturales y Medio Ambiente) • Dirección Ejecutiva Forestal y de Fauna Silvestre – Ucayali • Ministerio de Agricultura • SERNANP • OSINFOR • SERFOR 	<ul style="list-style-type: none"> • Controla y supervisa los Recursos Naturales • Aprueba mediante resolución • Genera políticas de desarrollo forestal • Evalúa permisos forestales • Controla, autoriza las concesiones forestales • Emite guías forestales • Supervisa y decomisa la madera ilegal • Titulación y ampliación de tierras • Conservación, protección y vigilancia de los bosques • Supervisa, fiscaliza, controla y sanciona los permisos forestales de las comunidades nativas • Regula las políticas forestales • Autoridad administrativa forestal





























Instituciones Privadas con incidencia en temática forestal	<ul style="list-style-type: none"> • ASHPASH • Proyecto Pichis Palcazu • Concesiones forestales • Consorcios madereros • Forestal Santa María • Empresas madereras • Forestal Nieto • Triplayera amazónica • Aserradero Padre Abad 	<ul style="list-style-type: none"> • Siembra y cosecha palma aceitera (deforesta) • Reforesta árboles maderables y otros • Extrae madera de las comunidades nativas • Extrae madera de las comunidades nativas • Extrae madera de las comunidades nativas • Extrae madera de las comunidades nativas • Extrae madera de las comunidades nativas • Extrae madera de las comunidades nativas
Organizaciones sociales de base	<ul style="list-style-type: none"> • Comité forestal comunal • Comité forestal de las comunidades nativas Calleria • ECOMUSA • NI KOIRANAIBO 	<ul style="list-style-type: none"> • Fiscaliza bosques y madera • Vigila la actividad forestal de acuerdo al POA comunales • Conservación local de sus bosques • Uso racional de los Recursos Naturales
Organizaciones religiosas		
Programas sociales		
Organizaciones / federaciones indígenas o campesinas	<ul style="list-style-type: none"> • ORAU y sus 12 bases • FENACOCA • CONAP • FECONADIM • UCIFP • FECONASHCR 	<ul style="list-style-type: none"> • Apoya a sus bases frente a los problemas territoriales • Desarrolla capacidades para la conservación de bosques • Defienden los derechos políticos, sociales y culturales de los pueblos indígenas de la región Ucayali • Representa a 12 federaciones y 15 pueblos indígenas de la región Ucayali • Ejecuta proyectos para beneficio de los pueblos indígenas. • Forman veedurías forestales comunitarias • Fiscaliza y supervisa a las empresas madereras a través de las veedurías forestales comunitarias • Promueve eventos en temas de formación de líderes para la protección de los recursos naturales • Realiza talleres de capacitación internos de conservación de bosques • Apoyo técnico a las comunidades nativas • Busca financiamiento con aliados para los temas forestales • Defensa de los derechos colectivos • Estudio de clasificación de suelo • Gestiona talleres para la conservación de bosques
ONG's	<ul style="list-style-type: none"> • IBC • DAR • PRO NATURALEZA • AIDER 	<ul style="list-style-type: none"> • Protección de los pueblos autónomos • Realiza talleres forestales en las comunidades nativas. • Apoya en resolución de conflictos territoriales • Promueve capacidades en temas de medio ambiente • Conservación y protección de bosques mediante capacitaciones • Conservación y desarrollo sostenible de los recursos naturales • Monitoreo a las industrias extractivas • Capacitación sobre manejo forestal • Desarrolla capacitaciones de gestión empresarial forestal y ambiental • Promueve el manejo forestal comunal en las comunidades nativas • Gestiona la comercialización de productos forestales
Agentes de cooperación	<ul style="list-style-type: none"> • USAID • FONDAM • De vida • Proyecto PARA • PIRDAIS • Perú Bosques • WWF • PRO PURUS • FIELD • MUSIUM • GIZ cooperación Alemana-Ucayali • FUNDACION MOR 	<ul style="list-style-type: none"> • Financia proyectos • Contribuye económicamente a través de proyectos al desarrollo de los pueblos indígenas • Cooperación y fiscaliza proyecto

Matriz Nº 3: TIPO DE ACTORES Y SU RELACION PREDOMINANTE

TIPO DE ACTORES	NOMBRE DE LOS ACTORES	RELACIONES PREDOMINANTES
Instituciones públicas (regional, provincial o local) con incidencia en la localidad.	<ul style="list-style-type: none"> • Gobierno Regional de Ucayali (Gerencia Regional de Recursos Naturales y Medio Ambiente) • Dirección Ejecutiva Forestal y de Fauna Silvestre – Ucayali • Ministerio de Agricultura • SERNANP • OSINFOR • SERFOR 	EN CONTRA
Instituciones Privadas con incidencia en temática forestal	<ul style="list-style-type: none"> • ASHPASH • Proyecto Pichis Palcazu • Concesiones forestales • Consorcios madereros • Forestal Santa María • Empresas madereras • Forestal Nieto • Triplayera amazónica • Aserradero Padre Abad 	EN CONTRA Solo el proyecto PICHIS A FAVOR
Organizaciones sociales de base	<ul style="list-style-type: none"> • Comité forestal comunal • Comité forestal de las comunidades nativas Calleria • ECOMUSA • NI KOIRANAIBO 	A FAVOR
Organizaciones religiosas		
Programas sociales		
Organizaciones / federaciones indígenas o campesinas	<ul style="list-style-type: none"> • ORAU y sus 12 bases • FENACOCA • CONAP • FECONASHCRA • UCIFP • FECONADIM 	A FAVOR
ONG´s	<ul style="list-style-type: none"> • IBC • DAR • PRO NATURALEZA • AIDER 	A FAVOR
Agentes de cooperación	<ul style="list-style-type: none"> • USAID: FONDAM, De vida, Proyecto PARA, PIRDAIS, Perú Bosques • WWF: PRO PURUS • FIELD • MUSIUM • GIZ cooperación Alemana- Ucayali • FUNDACION MORE 	A FAVOR

c. **SESIÓN N° 3: Análisis de los actores sociales, relaciones dominantes y niveles de poder**

MATRIZ N° 3:ANALISIS DE ACTORES, RELACIONES DOMINANTES Y NIVELES DE PODER

FACTORES ACTORES	NOMBRE DE LOS ACTORES	PODER	CALIFICACIÓN	INTERES	CALIFICACIÓN	LEGITIMIDAD	CALIFICACIÓN	CARACTERÍSTICA
Instituciones públicas (regional, provincial o local) con incidencia en la localidad.	<ul style="list-style-type: none"> Gobierno Regional de Ucayali (Gerencia Regional de Recursos Naturales y Medio Ambiente) Dirección Ejecutiva Forestal y de Fauna Silvestre – Ucayali Ministerio de Agricultura SERNANP OSINFOR SERFOR 	Alto		Alto		Medio		 Dominante y fuerte
Instituciones privadas con incidencia en la temática forestal	<ul style="list-style-type: none"> ASHPASH Proyecto Pichis Palcazu Concesiones forestales Consortios madereros Forestal Santa María Empresas madereras Forestal Nieto Triplayera amazónica Aserradero Padre Abad 	Alto Medio	 	Alto Alto	 	Medio Alto	 	Dominante y fuerte Dominante y fuerte Solo el proyecto PICHIS
Organizaciones sociales de base	<ul style="list-style-type: none"> Comité forestal comunal Comité forestal de las comunidades nativas Calleria ECOMUSA NI KOIRANAIBO 	Medio		Alto		Alto		 Dominante Fuerte
Organizaciones religiosas								
Programas sociales								
Organizaciones / federaciones indígenas y/o campesinas	<ul style="list-style-type: none"> ORAU y sus 12 bases FENACOCA CONAP FECONASHCRA UCIFP FECONADIM 	Alto		Alto		Alto		 Dominante y fuerte
Medios de comunicación		Alto		Medio		Medio		Influyente e inactivo
ONG's	<ul style="list-style-type: none"> IBC DAR PRO NATURALEZA AIDER 	Medio		Alto		Medio	 	Influyente e inactivo
Agentes cooperantes	<ul style="list-style-type: none"> USAID: FONDAM, De vida, Proyecto PARA, PIRDAIS, Perú Bosques WWF: PRO PURUS FIELD MUSIUM GIZ cooperación Alemana- Ucayali FUNDACION MORE 	Medio		Alto		Alto		Dominante y fuerte

SESIÓN N° 4: ORGANIZACIÓN

PREGUNTAS	ORGANIZACIÓN Y/O FEDERACIONES NATIVAS
1. ¿Qué organizaciones existen en su región que resguarden los intereses del bosque?	Organizaciones indígenas de CONAP y AIDESEP como organizaciones nacionales, y en la región Ucayali tenemos a ORAU y a las federaciones bases de CONAP, el frente de defensa de Ucayali, estas organizaciones son los que resguardan los bosques, porque sus bases son las mismas comunidades nativas.
2. ¿Participan en los trabajos todos los miembros de la junta directiva?	La mayoría de los miembros de las juntas directivas participan o trabajan en un 70%, esto es debido a la lejanía que viven sus dirigentes y al recurso económico que no cuentan para movilizarse para las reuniones pactadas, sucede lo mismo en las comunidades indígenas.
3. ¿Tiene conocimiento sobre la normativa forestal o ambiental?	Si tienen conocimiento las federaciones sobre estos temas de la normativa forestal, las organizaciones o su junta directiva saben en un 30% y en las comunidades es mucho menor, debido al material logístico que no se tiene porque sería traducir en sus diferentes lengua nativas las normativas y presupuesto para movilizar al personal que debe de capacitar, en pocas palabras carecen de medios económicos para desarrollar dicha actividad.
4. ¿Han recibido capacitaciones sobre liderazgo, organización, resolución de conflictos?	Han recibido pocas capacitaciones en estos temas, en temas forestal no se ha recibido casi nada, en resolución de conflictos sobre el tema de conservación de bosques no los han capacitado, la poca iniciativa de las Instituciones Públicas y Privadas referentes a estos temas no han logrado cubrir las expectativas de la demanda de las federaciones y de las comunidades que buscan que sean capacitadas en estos temas
5. ¿Cuáles son sus intereses y estrategias de solución?	Buscar alianzas o aliados estratégicos (Instituciones tanto públicas como privadas) para que los capaciten en diferentes temas que les sería útil en su vida organizacional de las federación y de las comunidades nativas fortaleciéndolas haciéndolas participes de su desarrollo sostenible, a pesar de los limitados presupuestos y del costo altísimo de los talleres, los dirigentes aprovechan los pocos espacios para tratar de coordinar otras actividades, esto se debe al altísimo costo de la movilidad local y el tiempo invertido en ello.
6. ¿Cuentan estas organizaciones con herramientas a nivel comunal o federativo?	La mayoría de comunidades nativas y la federación cuentan con sus estatutos, con un plan de vida, con un plan de manejo forestal, con el POA y un cronograma de sus actividades a desarrollar, muchas veces no logran informar a sus bases debido a que carecen de la parte logística, pero están encaminados a un buen manejo de sus organizaciones o federaciones y de sus comunidades dando una señal positiva de avance institucional

d. SESIÓN N° 5: SEGURIDAD TERRITORIAL

PREGUNTAS	ORGANIZACIÓN Y/O FEDERACIONES NATIVAS
1. ¿Conocen los comuneros y comuneras los límites de su comunidad?	Los comuneros y comuneras no conocen sus límites de sus comunidades en un 50%, debido a la inadecuada señalización de los hitos, que por diversos motivos se pierden en la exuberante vegetación de los bosques. También existen las superposiciones de tierras entre comunidades colindantes, esto es debido a la no señalización de sus territorios, siendo aprovechadas por otros. Las federaciones y las comunidades nativas buscan aliados estratégicos que les ayuden a subsanar estos temas territoriales para poder vivir bien entre vecinos logrando la armonía deseada.
2. ¿Existen problemas limítrofes entre comunidades o con otros titulares?	Los comuneros como no conocen sus linderos de las comunidades son vulnerables y se genera una serie de conflictos como la superposiciones entre comunidades, la tala ilegal por parte de las madereras utilizando su poder. Acá podemos observar la urgencia de delimitar los territorios de las comunidades nativas para salvaguardar los intereses de las comunidades, de los pobladores y sobre todo de los bosques.
3. ¿Cómo solucionaron o solucionarían estos problemas?	Las comunidades no tienen los suficientes recursos económicos para contratar un técnico y delimitar los territorios, viéndose obligados a buscar organizaciones para que apoyen en resolver dichos conflictos territoriales. Se está en la búsqueda de instituciones ya sean Públicas y Privadas que coadyuven a las comunidades nativas a solucionar sus problemas limítrofes entre ellas.
4. ¿Están debidamente demarcados con hitos, trochas, carteles los límites de las comunidades?	Las comunidades no están demarcadas con hitos, trochas, carteles, etc., algunos por iniciativas propias han puesto carteles en sus límites, pero es un esfuerzo individual para las numerosas comunidades existentes, El Estado no tiene la voluntad política de solucionar los límites de las comunidades.

e. SESIÓN N° 6: MEDIO AMBIENTE Y RECURSOS NATURALES

PREGUNTAS	ORGANIZACIÓN Y/O FEDERACIONES NATIVAS
1. ¿Existen problemas de extracción de recursos del bosque, caza de animales o pesca por parte de otros pobladores de fuera de la comunidad?	La existencia de vecinos hace que la caza de animales sea también por los territorios vecinos, ya que los animales están en movimiento y no conocen límites, también cuando existe una actividad extractiva de madera o minerales, para poder subsistir las personas alrededor hay una caza indiscriminada de animales.
2. ¿Existen problemas de invasión?	Si existen problemas de invasión por vecinos debido a la superposición o por colonos ya que no se tiene claro o demarcado los límites territoriales de estas comunidades, generando serios conflictos en las comunidades y con el tiempo se apropian de ellas.
3. ¿Existe presencia de cultivos ilícitos?	En las cabeceras de los ríos existen plantaciones de cultivos ilícitos que son personas ajenas a las comunidades llámese colonos, pero esos cultivos están dentro de las comunidades nativas y se le echa la culpa a ellas a los nativos.
4. ¿Existen problemas de contaminación de ríos y suelo que pone en riesgo a la población?	Si existe, diversos tipos de contaminación tanto en los suelos por el uso de insecticidas para las plantaciones, en los ríos con la evacuación de las aguas negras de las poblaciones que ponen en grave riesgo a las comunidades nativas.
5. ¿Cómo solucionaron o solucionarían esos problemas?	Tenemos que trabajar alturadamente con las Organizaciones nacional, regional y las bases, para dar soluciones a los problemas forestales, de contaminación de los ríos, entre otros; una estrategia es la formación de un comité de vigilancia pesquera y la implementación de la misma para hacer una vigilancia efectiva y poner coto a este tema, se puede organizar a las comunidades en una serie de comités de defensa en favor de los intereses de las comunidades nativas en los diferentes temas que los aquejan para combatir dichos inconvenientes.
6. ¿Cuáles fuesen sus acuerdos y compromisos de solución?	Cuando los pueblos indígenas dice no a la actividad de hidrocarburos, no a la tala indiscriminada, no a la contaminación ambiental, no a la contaminación del medio ambiente, creo que por parte del estado diaria entonces como vamos a vivir. Todas las comunidades tienen diferentes formas de convivencia, inscritas en sus estatutos, cuando un poblador desobedece le cae una multa de acuerdo al delito cometido. Por ejemplo existe una garita de control pero cuando pasan madera se convierte en una garita de peaje van y dejan su dinero y estas pasando, el compromiso debe de venir primero por el Estado para que cumpla su función y sea muy eficaz

f. SESIÓN N° 7: ASPECTOS CULTURALES

PREGUNTAS	ORGANIZACIÓN Y/O FEDERACIONES NATIVAS
1. ¿Existen conflictos internos en las comunidades? ¿Qué conflictos?	Por ejemplo en las comunidades los enfermeros o los médicos les dicen que se curen con la medicina convencional y dejen la medicina tradicional que lleva con ellos muchísimos años. Hay mucha gente que migran a las ciudades de especialmente los jóvenes, buscando mejorar su calidad educativa y regresan con otras costumbres y olvidándose hasta de la lengua materna
2. ¿Existe el riesgo de pérdida de saberes y costumbres tradicionales? ¿A qué se debe?	En estos tiempos la gente ya no hacen los bordados, las mujeres no se ponen sus pampanillas porque es muy trabajoso, mejor se van a la ciudad. Se puede afirmar que ya se han perdido los conocimientos de los saberes en una proporción del 95% y la filosofía de los pueblos indígenas está totalmente deteriorada, en primer lugar el origen de los saberes culturales nuestros son los bosques, la destrucción de los bosques para nosotros que significa, si de ahí viene todo para nosotros, ahí existen diferentes plantas para llegar a la espiritualidad,
3. ¿Qué estrategias utilizaría y cuales fuesen sus estrategias y compromisos de solución?	Se debe de fortalecer e implementar la educación intercultural bilingüe, porque sabemos que desde la casa empieza la educación, y por lo tanto nosotros somos los llamados a transmitir dicho legado cultural a nuestros hijos y que las UGELES y el Gobierno Regional den prioridad a los profesores bilingües para salvaguardar nuestras costumbres.

g. SESIÓN N° 8: ACTIVIDADES ECONÓMICAS

PREGUNTAS	ORGANIZACIÓN Y/O FEDERACIONES NATIVAS
1. ¿Qué actividades productivas vienen desarrollando?	Son la extracción de la madera como actividad de ingresos económicos altos pero está siendo supervisada y después de eso viene la yuca, el plátano, etc. Los alimentos que producen las comunidades en su mayoría es de pan llevar y poco producen para la comercialización.
2. ¿Cuál es el rol de la mujer en el desarrollo de las actividades productivas?	El rol de la mujer en las actividades productivas tenemos que las mujeres son las mejores organizadoras, las mejores administradoras, en conclusión la mujer es la que vela por el hogar, la que lleva las riendas de la casa. Está trabajando conjuntamente con el esposo, es un apoyo de él, trabaja en el sembrío y cosecha de los productos, se va a las mingas y esta al cuidado del esposo y de los hijos.
3. ¿Cuál es la actividad productiva que les genera mayores beneficios económicos?	La actividad productiva que genera mayores recursos es la madera, teniendo en cuenta la conservación de los bosques por las comunidades nativas.
4. ¿Han recibido capacitaciones sobre temas forestales, agroforestales y ecoturismo?	Si han recibido capacitaciones, pero muy poca, esto debilita el despegue para un arribo económico de las comunidades nativas, en estos temas que son de vital importancia para su desarrollo sostenible de las comunidades

IV. RESUMEN DE LA INFORMACIÓN DE LAS MATRICES DESARROLADAS EN LAS SESIONES

NOMBRE DEL ACTOR	Problemas Percibidos	Intereses en el Proyecto	Conflictos	Estrategias de intervención	Compromisos y responsabilidades
Federaciones Nativas	<p>Insuficiente comunicación entre las Instituciones Públicas a nivel Regional y Local con las comunidades nativas para ver los temas forestales.</p> <p>Las empresas privadas en complicidad con los jefes de las comunidades vienen desforestando los bosques.</p> <p>Escasos conductos de comunicación con Instituciones Públicas y Privadas para la elaboración de estrategias de mitigación</p> <p>Los medios de comunicación contribuyen en baja medida a la no conservación de los bosques</p>	<p>Las federaciones y organizaciones nativas tienen un alto interés en el desarrollo y la ejecución del proyecto JICA, ya que ven con buenos ojos la intervención siempre y cuando se respete sus costumbres y tradiciones ancestrales de los pueblos indígenas</p>	<p>Conflictos limitrofes o de superposición de tierras entre comunidades nativas.</p> <p>Empresas madereras responsables de la tala ilegal en complicidad con los jefes de las comunidades debido a la no demarcación de sus territorios.</p>	<p>Hacer alianzas estratégicas con Instituciones Regionales y locales y también con Instituciones Privadas, ONGs y Agentes Cooperantes, para mitigar la deforestación de los bosques</p> <p>Construir un clima de confianza y de ayuda mutua entre Instituciones Públicas y Privadas con los Pueblos Indígenas para dar sostenibilidad a los proyectos, con el único objetivo de conservar los bosques, aprovechando sus actividades ancestrales</p>	<p>Trabajar mancomunadamente con las Instituciones Públicas, Privadas, ONGs, Agente Cooperantes, etc. instituyendo un clima de responsabilidad y compromiso Institucional para trabajar en favor de los bosques, teniendo en cuenta sus roles y funciones de cada uno llevando de esta manera el buen desarrollo y ejecución de los proyectos a ejecutar de una manera eficiente.</p>

V. ANÁLISIS Y CONTEXTUALIZACIÓN DE LAS ENTREVISTAS

PREGUNTAS	NOMBRE DEL ENTREVISTADO
	Señora Margot Sánchez Escobar, Representante Regional de CONAP
1. ¿Existe conservación de áreas naturales protegidas, bosques vírgenes, arrecifes de coral, manglares, planicies de marea, hábitat natural de especies de animales y vegetales valioso en las comunidades? Mencínelos	<ul style="list-style-type: none"> Existe una área de conservación comunal en el lago Imiria, existen animales silvestres como la sachavaca, el majas, el venado, motelo, entre otros y en vegetales tenemos el uña de gato, esta área de conservación sirve para evitar la extinción de la vida silvestre tanto en la flora y fauna de las comunidades de los Pueblos Indígenas
2. ¿Se evidencian patrimonios y/o ruinas de carácter arqueológico, histórico, cultural o religioso en las comunidades? Mencínelos	<ul style="list-style-type: none"> Arqueológicos y religiosos no existen, pero si culturales como son los materiales que utilizan en las grandes fiestas ya las grandes Pishtas, lo que ellos denominan Andyshuati.
3. ¿Existen atractivos turísticos en su zona?	<ul style="list-style-type: none"> Hay una zona llamada la cocha Chauya, es un espejo de agua natural donde diversas especies de animales viven de ellas, es un hábitat natural y forma parte de los atractivos de las zona.
4. ¿Existen zonas con riesgo de deslizamiento o derrumbes en su zona? Mencínelos	<ul style="list-style-type: none"> Si hay en toda la rivera del rio Ucayali, ya que existen comunidades rivereñas existiendo gran peligro de desaparecerse por los derrumbes y el crecimiento del río Ucayali.
5. ¿Se han identificado actividades de contaminación en las comunidades o cerca de ellas?	<ul style="list-style-type: none"> En la provincia de Atalaya, distrito de Tahuania hubo una contaminación por la caída de material de una compañía petrolera que afecto grandemente a tres comunidades nativas (Tumbuya, Nueva Vainilla y Nueva Felicia) contaminando sus bosques.
6. ¿Durante los últimos 5 años ha existido alguna enfermedad que ha afectado a la mayoría de la población (epidemias)?	<ul style="list-style-type: none"> No ha existido un brote importante de alguna enfermedad llámese también epidemias que ha afectado a la mayoría de los pobladores de los Pueblos Indígenas.
7. ¿En los cultivos predominantes, ha existido alguna plaga de insectos que los ha perjudicado? ¿Cómo lo han combatido? ¿Han utilizado fertilización, pesticida o plaguicida de origen químico?	<ul style="list-style-type: none"> Si a existido y existe plagas en los sembríos de papaya y de plátano y de otras plantaciones menores, los comuneros lo han combatido con sustancias químicas como insecticidas, dañando o alterando los terrenos de sembríos. .
8. ¿En las comunidades o cerca de ellas, tienen conocimiento de actividades de deforestación (Tala) de bosques?	<ul style="list-style-type: none"> La tala existe en casi todas las comunidades y las mismas autoridades comunales lo permiten a los madereros a talar los árboles, a deforestar, la madera es el ingreso económico que tienen las comunidades nativas.
9. ¿Existen instituciones o entidades públicas que velan por la conservación de bosques?	<ul style="list-style-type: none"> El Gobierno Regional de Ucayali está trabajando temas de bosques, La UGEL de Coronel Portillo trabajan en las escuelas temas de reforestación, sembrado de árboles, etc.
10. ¿Se reúnen para tratar estos temas? ¿Cada que tiempo? ¿Con quiénes? ¿Participa toda la población?	<ul style="list-style-type: none"> Se reúnen semestralmente y participa activamente la población y personas interesadas para tratar temas referentes al bosque, ya que existe mucha tala ilegal de árboles,
11. ¿Existen conflictos en las comunidades? ¿De qué tipo? ¿Con quiénes? ¿Solucionan estos problemas? ¿Existen conflictos madereros y de índole territorial?	<ul style="list-style-type: none"> Si existen conflictos, por la delimitación de sus territorios con los mismos vecinos que a su vez son hermanos indígenas. Las organizaciones o federaciones indígenas que representan a las comunidades nativas que las albergan siendo ellos los mediadores para dar solución a estos conflictos.
12. ¿Actualmente existe alguna institución pública o privada que trabaje en sus comunidades el tema forestal? ¿Qué proyecto ejecuta? ¿Desde cuándo trabaja en las comunidades? ¿se evidencian resultados?	<ul style="list-style-type: none"> Actualmente existe una ONGs que viene trabajando desde hace 14 años sobre manejo forestal comunitario, reforestación y manejo sostenible de los bosques, en 4 comunidades nativas. El tema de reforestación en las comunidades nativas está dando resultados significativos

PREGUNTAS	NOMBRE DEL ENTREVISTADO
	Técnico Moisés Panduro Huayta, Técnico en planificación
1. ¿Dentro de todas las acciones por parte de su despacho, participan las comunidades nativas y/o campesinas? ¿Cuál es el grado de participación? ¿Quiénes participan más hombres o mujeres? ¿Han existido cambios positivos por parte de las CC.NN y/o CC.CC)? Explique	<ul style="list-style-type: none"> • Si participan las comunidades nativas en su mayoría, el grado de participación es casi un 100% en las actividades forestales y propias de las comunidades nativas habiendo una participación de hombres y mujeres donde sus funciones y roles en la comunidad y en la familia son diferentes
2. ¿Su área cuenta con información socioeconómica y cultural de las CC.NN y/o CC.CC)? ¿Qué información manejan de ellos? ¿En qué año levantaron esta información?	<ul style="list-style-type: none"> • No hay una información socioeconómica de la zona, pero si cuentan con información cultural, existen 15 organizaciones indígenas, 15 pueblos indígenas cada uno con su propia lengua, dentro de las 4 provincias.
3. ¿Conoce modelos de negocios en proyectos maderables, no maderables, agroforestería y ecoturismo, orientados a comunidades nativas y/o campesinas? Explique, destacando las dinámicas sociales diferentes que tienen las poblaciones indígenas o campesinas	<ul style="list-style-type: none"> • El turismo y el ecoturismo en las comunidades nativas se ve como algo vivencial, los pobladores indígenas si lo demuestran en sus confecciones de sus telares, en sus bisuterías, en su modo de ver el mundo y como ellos a pesar del tiempo vienen conservando sus bosques.
4. Existe algún proyecto en los modelos de negocio indicados, que revalore o rescate los conocimientos ancestrales de las poblaciones indígenas, en el manejo de su biodiversidad y sus bosques. Conociendo la lógica colectiva en las prácticas comunales, que elementos debe tener un proyecto orientado a potenciar la asistencia técnica en lógicas empresariales y de mercado.	<ul style="list-style-type: none"> • Todo ser humano es una persona que se adapta a los cambios y por ende tiende a vivir nuevas experiencias pero para que esto se debe de educar o reeducar a los indígenas con una visión empresarial con aspectos técnicos de acorde a su realidad o modo de ver las cosas para que lo asuman como suyos.
PREGUNTAS	NOMBRE DEL ENTREVISTADO
	Ingeniero forestal Pio Santiago Puertas, Coordinador Regional de Ucayali de AIDER.
1. ¿Dentro de todas las acciones por parte de su despacho, participan las comunidades nativas y/o campesinas? ¿Cuál es el grado de participación? ¿Quiénes participan más hombres o mujeres? ¿Han existido cambios positivos por parte de las CC.NN y/o CC.CC)? Explique	<ul style="list-style-type: none"> • Si hay una plena participación de las comunidades nativas desde la planificación de los proyectos hasta cuando se implementa y participan plenamente en la toma de decisiones, las actividades de aprovechamiento, manejo de recursos, ellos lo hacen todo hasta la comercialización de sus mismos productos. • Los varones participan más, es una tarea de AIDEER para que las mujeres participen dependiendo de sus roles y funciones dentro de su comunidad. • Las comunidades nativas valoran más sus recursos, hay una revaloración de sus culturas, en general de todas las actividades que desarrollan ellos mismos, dado que el bosque es su mercado, es su razón de ser.
2. ¿Su área cuenta con información socioeconómica y cultural de las CC.NN y/o CC.CC)? ¿Qué información manejan de ellos? ¿En qué año levantaron esta información?	<ul style="list-style-type: none"> • Si cuentan con información, cuando recién se incorporaron en trabajar con las comunidades nativas se hizo un estudio de línea de base y un diagnóstico socioeconómico de acuerdo a esos resultados se elaboró los planes estratégicos para terminar con el Plan de desarrollo comunal o plan de vida de las comunidades. • AIDER levanta información permanente, desde el año 90 que vienen trabajando en esta zona, si una comunidad se integra lo primero que hacen es recopilar información con ellos, para que se tomen decisiones conjuntas y que actividades prioriza en el corto plazo y a largo plazo.
3. ¿Conoce modelos de negocios en proyectos maderables, no maderables, agroforestería y ecoturismo, orientados a comunidades nativas y/o campesinas? Explique, destacando las dinámicas sociales diferentes que tienen las poblaciones indígenas o campesinas	<ul style="list-style-type: none"> • La madera es una actividad económica donde las comunidades nativas gracias a la intervención de AIDER producen y comercializan dicho producto, cuentan con plan de manejo, plan de manejo certificado, tienen certificación FCC, aprovechan la madera, la comercializan a través de la empresa CID indígena (empresa constituida por las comunidades consorciadas y AIDER), participan abasteciendo con muebles de madera a algunos Programas Sociales del Estado. • Hay otras experiencias como la crianza de piche en las comunidades de Calleria, de Nuevo Saposoa, Patria Nueva, donde se viene implementando técnicamente este tipo de negocios. • También hay otras experiencias de venta de bijao de algunas comunidades donde crece muy bien, estas comunidades se están conectando al mercado para comercializarlo directamente

<p>4. Existe algún proyecto en los modelos de negocio indicados, que revalore o rescate los conocimientos ancestrales de las poblaciones indígenas, en el manejo de su biodiversidad y sus bosques. Conociendo la lógica colectiva en las prácticas comunales, que elementos debe tener un proyecto orientado a potenciar la asistencia técnica en lógicas empresariales y de mercado.</p>	<ul style="list-style-type: none"> • Dese muchos años ellos practican la agroforestería, lo que se busca es que haya mayor producción, lo que se busca es su seguridad alimentaria. • Se está tratando de revalorar los conocimientos de las plantas medicinales. • La asociatividad tiene que ver mucho con la comunidad, los mercados exigen calidad y cantidad es por eso que tienen que asociarse con otras comunidades para poder competir y tener un trato justo, ya sea en productos maderables y no maderables. • Las comunidades más han hecho negocio en líneas de artesanía, producen telas pintadas, telas bordadas, bisutería, en conclusión todo el tiempo ellos están vinculados al mercado, entonces hay algo que potenciar en ellos que son sus capacidades incorporando conocimientos del mercado, se debe de promover la revalorización en estos temas para que no se pierda con el tiempo. • Los arboles de las semillas de los huayruros casi no hay y urge una necesidad de reforestar los bosques para obtener dichas semillas para la artesanía de las comunidades nativas.
--	--

PREGUNTAS	NOMBRE DEL ENTREVISTADO
<p>1. ¿Dentro de todas las acciones por parte de su despacho, participan las comunidades nativas y/o campesinas? ¿Cuál es el grado de participación? ¿Quiénes participan más hombres o mujeres? ¿Han existido cambios positivos por parte de las CC.NN y/o CC.CC)? Explique</p>	<ul style="list-style-type: none"> • Por el momento este Gobierno Provincial está trabajando en el casco urbano mejorando el ornato de la ciudad, están programando trabajar con las comunidades indígenas más cercanas temas de reforestación.
<p>2. ¿Su área cuenta con información socioeconómica y cultural de las CC.NN y/o CC.CC)? ¿Qué información manejan de ellos? ¿En qué año levantaron esta información?</p>	<ul style="list-style-type: none"> • No cuentan con información socioeconómica de las comunidades nativas por falta de logística y presupuesto ya que en estas zonas hacer un trabajo así es demasiado costoso, en el aspecto cultural si se cuenta con información primaria o de primera mano que podría ser útil para los proyectos
<p>3. ¿Conoce modelos de negocios en proyectos maderables, no maderables, agroforestería y ecoturismo, orientados a comunidades nativas y/o campesinas? Explique, destacando las dinámicas sociales diferentes que tienen las poblaciones indígenas o campesinas</p>	<ul style="list-style-type: none"> • Sí, tenemos maderables extracción de las maderas y la piscicultura que se está implementando de acuerdo a los paquetes tecnológicos de hoy en día con la finalidad de orientarlos a un mercado desde su dinámica sociocultural.
<p>4. Existe algún proyecto en los modelos de negocio indicados, que revalore o rescate los conocimientos ancestrales de las poblaciones indígenas, en el manejo de su biodiversidad y sus bosques. Conociendo la lógica colectiva en las prácticas comunales, que elementos debe tener un proyecto orientado a potenciar la asistencia técnica en lógicas empresariales y de mercado.</p>	<ul style="list-style-type: none"> • Los elementos que debe tener un proyecto orientados a potenciar la asistencia técnica debe de haber una participación articulada entre entidades Públicas y Privadas con las comunidades nativas, la idea de proyectos productivo debe de nacer desde sus iniciativas de los propios comuneros, dándole un valor agregado de empoderamiento a las comunidades nativas asíéndolos suyos esta iniciativas logrando en el tiempo la sostenibilidad de las mismas.

VI. CONCLUSIONES

- El taller de Diagnóstico Participativo con federaciones indígenas nos ha permitido identificar sus problemas, sus conflictos, sus soluciones frente a estos temas álgidos para ellos, sus propuestas y compromisos por parte de los asistentes, haciendo una introspección acerca de su realidad.
- En este taller participativo, se observa en la matriz N° 2, el tipo de relación predominante entra las Instituciones Públicas como Gobierno Regional de Ucayali “Gerencia Regional de Recursos Naturales y Medio Ambiente”, Dirección Ejecutiva Forestal y de Fauna Silvestre – Ucayali, Ministerio de Agricultura, SERNANP, OSINFOR, SERFOR y las Instituciones Privadas con respecto a las comunidades nativas, tienen una relación desfavorable en relación a la conservación de bosques.
- Con respecto a la matriz N° 4, Análisis de actores, relaciones dominantes y niveles de poder, podemos observar que las Instituciones Públicas son fuertes y dominantes, lo mismo sucede con las Instituciones Privadas.
- Las Organizaciones Sociales, las Federaciones Nativas y los Agentes Cooperantes están a favor en temas de la conservación de bosques.
- Las ONGs y los Medios de Comunicación, de acuerdo a la matriz N° 4, son influyentes e inactivos, lo que no sucede en el caso de las ONGs en la matriz N° 3 que están a favor de los temas forestales.
- En el tema Organizacional, las federaciones y comunidades nativas cuentan con instrumentos de gestión comunal, las juntas directivas trabajan en un 70% por motivos de distancia y dinero para movilizarse a las reuniones convocadas, con respecto a la normativa forestal las federaciones lo conocen en un 30% y en las comunidades el porcentaje es mucho menor.
- En seguridad territorial las delimitaciones es un problema (superposiciones de vecinos, invasiones de colonos o por la tala ilegal) que aquejan a la mayoría de comunidades nativas en un 50%.
- La tala indiscriminada de árboles, la contaminación ambiental, la actividad de los hidrocarburos, se da por desinterés del Estado que en parte también contribuye las comunidades a ese tipo de problemas.
- En las comunidades nativas se puede afirmar que se han perdido los conocimientos en un 60%, el origen de sus saberes culturales son sus bosques, la destrucción de los bosques para ellos significa la pérdida de la espiritualidad y por ende la pérdida de saberes y costumbres.

VII. RECOMENDACIONES



- Realizar el recojo de información socioeconómico y cultural conjuntamente con las federaciones y las comunidades nativas, para poder tener información de primera mano respecto a los planes de negocios propuestos, de esta manera se empoderara a las comunidades en el trabajo que va a desarrollar el proyecto JICA en las comunidades.
- Construir espacios políticos y sociales de toma de decisiones que contribuyan a disminuir la tala ilegal, coadyuvando de esta manera a la conservación de los bosques como un azaña valiosa para la humanidad.
- Se debe de coordinar para trabajar conjuntamente y coordinadamente con las Instituciones Públicas y Privadas, para no duplicar esfuerzos en las posibles zonas de intervención del proyecto JICA.
- Los Gobiernos Regionales tienen la capacidad para manejar fondos ya que cuentan con personal técnico administrativo para administrar dichos proyectos, pero también tienen sus vicios burocráticos, tratar en todo lo posible tener mecanismos legales para dar fluidez y la agilidad administrativa a esa área donde este el proyecto JICA, pero siendo siempre supervisado y monitoreado por personal competente del JICA y del PNCB.

VIII. SUGERENCIAS

- Las federaciones nativas y las comunidades no están preparadas para manejar directamente fondos de los proyectos, tampoco los municipios locales debido a que tienen una pequeña administración territorial, mientras que el Gobierno Regional tiene una administración más amplia con personal calificado para administrar dichos fondos, pero no olvidando siempre que tienen que estar supervisados y monitoreados por personal capacitados del JICA, PNCB y/o de Especialistas Sociales (trabajan directamente con las comunidades y capacitan en administración y manejo de dinero de los proyectos)
- La actividad cooperativista de las comunidades nativas es la minga, se realizan mayormente los días sábados, es un día entregado a los quehaceres comunales en forma de faenas (limpieza de caminos, construcción de locales comunales, entre otros), todas estas actividades están enmarcadas en el POA de las comunidades.
- Las Veedurías Forestales Comunitarias es una organización que trabaja directamente con las federaciones y con las comunidades nativas y pueden ayudar en la socialización de los proyectos, se debe de hacer un estudio exhaustivo acerca de esta organización en campo, ahí se podría conocer que otras Instituciones trabajan y cuál es el impacto social de ellas
- Existen ONGs como AIDER y entre otras, que pueden articular a las comunidades nativas para la compra y venta de sus productos o de buscar mercados donde se puedan vender sus productos, pero de todas maneras se tiene que hacer un estudio profundo en campo para determinar el grado de involucramiento y el impacto social de estas Instituciones.

IX. ANEXOS

FOTOGRAFIAS DEL TALLER EN PUCALLPA









FOTOS DE LAS ENTRVISTAS



INFORMACIÓN GENERAL

Región: Ucayali		Provincia: Coronel Portillo	
Fecha de entrevista: 03/03/2015		Lugar: -----	
Hora de inicio: 09:15 am.		Hora de término: 09:45am.	
Nombre del Entrevista	Ocupación	Cargo	Sexo
Moisés Panduro Huayta	Técnico	Técnico en Planificación	M
Contenidos:			
<p>Entrevistador: <i>Estamos con el Sr. Moisés Panduro Huayta, de IDERCOM, cargo Técnico en planificación 3. ¿Dentro de todas las acciones por parte de su despacho participan las comunidades nativas?</i></p> <p>Moisés Panduro Huayta: Agradecerle a usted Sr. Guillermo Moreno Correa por saludar y estar en nuestra oficina para informar algunos documentos o competentes a las comunidades nativas.</p> <p>Entrevistador: <i>¿Y dentro de todas las acciones por parte de su despacho participan las comunidades nativas?</i></p> <p>Moisés Panduro Huayta: Mira, yo quisiera explicarle, yo tengo 38 años en la administración pública y vengo trabajando desde el año 1977, la realidad de los pueblos indígenas era ser como una persona, como peón en los ámbitos que les correspondía a ellos, ser cuidador de los bosques. Vamos acordar, usted no conoce, vamos acordar el cushavataya, vamos acordar del río pisque, la mayor parte de los hombres cuidaban sus lotes, sus terrenos o sus extensiones de terreno que ellos tenían como propiedad, en aquel tiempo cuando Velasco Alvarado era presidente de la república, le dio toda potestad a las comunidades con su título de propiedad, por eso es que los hombres, los shipibos, los conibos, los ashaninkas; todos los pueblos indígenas que nos acordamos son dueños de la tierra, son gentes que han cuidado el bosque y por eso es que esta vez, que ya están depredando el bosque, sus morales y el sentimiento de ello mismo se quedan triste.</p> <p>Entrevistador: <i>Muy bien, como le preguntaba ¿Dentro de todas las acciones de IDERCOM, por parte de su despacho participan las comunidades nativas?</i></p> <p>Moisés Panduro Huayta: Mira IDERCOM, cuenta con 4 provincias y 248 comodidades nativas y dentro de eso está hecho la importancia del territorio que ellos cuentan, en donde que a veces vienen afectando algunos colonos, empresas, a eso nos vamos, por eso es que, habras escuchado por el río de Tamaya que hubo un desafío con los colonos a los ashánincas, ese es por el territorio, por eso es que los indígenas, las comunidades nativas en el Ucayali es netamente decidido luchar por su territorio, que es la tierra de ellos y que han defendido sus padres y sus abuelos y los ancestros.</p> <p>Entrevistador: <i>Muy bien, y cuál es el grado de participación de las comunidades nativas en las acciones de IDERCOM.</i></p> <p>Moisés Panduro Huayta: Los grados, mira, hay bastante interés en eso. Ellos más que todo conocen cuales son las especies maderables y las mujeres también conocen cuales son los valores forestales que es para la artesanía, entonces los dos juegan cosas muy importantes en el territorio de las comunidades nativas, por eso es que ellos bastante, bastante sufren por degradar este terreno que son propiedad de ellos.</p> <p>Entrevistador: <i>¿Y quienes participan más hombre so mujeres?</i></p> <p>Moisés Panduro Huayta: Iguales, algunos dicen que son más mujeres, más mujeres participan en cosecha de semilla, que es un trabajo casi conjunto con minga, con risa, mujeres, semilla, todo eso, para qué, para el trabajo de artesanía. Y los hombres en cuidar los terrenos, contarle cuanto hay y todo esto. Y para cuando no hay trabajo, todas maneras caen en manos de los colonos o de los grandes empresarios, no por vender sino por regalar. Es lo que decimos a ellos, no se regala. Y hasta el estado mismo entra a degradar todo esos bosques.</p> <p>Entrevistador: <i>¿Han existido cambios positivos por parte de las comunidades nativas?</i></p> <p>Moisés Panduro Huayta: Exactamente, hubo lucha, hubo enfrentamiento con los colonos y muchos se han perdido la vida los ancestros, últimamente que te estoy informando es, que ya va hacer tres meses que ha sucedido por Tamaya con los Ashánincas, eso es por el terreno</p> <p>Entrevistador: <i>Muy bien ¿Su área cuenta con la información socio económico y cultural de las comunidades nativas?</i></p> <p>Moisés Panduro Huayta: Por lo menos, no tanto, pero si con la información precisas para poder informarles a ustedes.</p> <p>Entrevistador: <i>¿Socioeconómica?</i></p> <p>Moisés Panduro Huayta: Socioeconómica No, porque eso hace un economista y eso nos deja llegar en cada comunidad para hacer el diagnóstico socioeconómico, entonces eso falta un poco que nos apoye, por ejemplo este año en este plan de trabajo se ha incluido el estudio socioeconómico a las comunidades nativas y no se nos ha dado ese presupuesto, por eso no tenemos esa información acá.</p> <p>Entrevistador: <i>Muy bien, ¿Y qué información manejan de las comunidades nativas?</i></p> <p>Moisés Panduro Huayta: El tipo de información que manejamos es de todo tipo de organizaciones indígenas, cuantas organizaciones hay, hay 15 organizaciones indígenas, hay 15 pueblos indígenas cada uno con su propia lengua; hay 12 organizaciones indígenas desde la matriz que dice ORAU (organización Regional Aidesep) y otras hay federaciones más que todo, y todo esto involucra a las 4 provincias, es que son 13 distritos totalmente, por eso el IDERCOM y las organizaciones indígena, con esos dos armamentos que tenemos ideológicamente en defensa de los pueblos indígenas.</p> <p>Entrevistador: <i>¿La información que ustedes manejan, cuando se levantó?</i></p> <p>Entrevistador: <i>El año que se levanto fue en 1998, creo ... Y todo eso involucra el cuidado de los terrenos.</i></p> <p>Moisés Panduro Huayta: <i>¿Conoce modelos de negocios de proyectos maderables, no maderables, agroforestería, ecoturismo orientados a las comunidades nativas?</i></p> <p>Moisés Panduro Huayta: Bueno de lo que madera si, de ecoturismo recién empieza en lo que se ve la importancia del turismo que anteriormente no lo demostraban o lo enseñaban el turismo, más que todo en la confección de telas, algunas semillas eso demuestra la importancia del turismo de las comunidades nativas que es buenos, cuidado de la reforestación para que de ahí salga varios trabajo que ellos necesitan más que todo.</p> <p>Entrevistador: <i>¿Y qué modelos de negocios podemos hablar en maderables y no maderables?</i></p> <p>Moisés Panduro Huayta: Ellos de lo que ya se ha explotado y se ha perdido es la caoba, el otro también es el centro de altura, el otro también moille, que son los mejores maderables que ya se agotaron, que ya han escogido, que ya han explotado. Ahora vamos a ver lo que es maderables que no tienen mucha importancia como la locuna.</p> <p>Entrevistador: <i>¿Qué modelos de negocios indicados que revalores y rescate los conocimientos ancestrales de las poblaciones indígenas en el manejo de la biodiversidad y de sus bosques?</i></p> <p>Moisés Panduro Huayta: Bueno estudiando, visitando a las comunidades nativas, casi nada, es que la importancia sería que una empresa que ve la importancia como ello utilizaba, como puedo utilizar las maderas como anteriormente utilizaban, porque no le quieren utilizar porque ellos quieren más explotar las maderas en el territorio. Que no conozcan algunas maderas más importante que es para explotar no quieren que los indígenas sepan más que todo, entonces ellos solitos sacan, sol le dan algunas cositas, sus palas, sus machetes, así le engañan y así llevan la madera, y ellos poder más hacerles producir a las maderas en diferentes importancias que se dé.</p> <p>Entrevistador: <i>¿Conociendo la lógica colectiva en las prácticas comunales, que elementos debe tener un proyecto orientada a potencial la asistencia técnica en logias empresariales y de mercado?</i></p> <p>Moisés Panduro Huayta: La lógica y técnica podría ser las mismas organizaciones indígenas con las mismas comunidades que actúen o que se trabajen en forma empresarial en aspectos técnicos: uno que venga servir y estar de acuerdo con la realidad de ellos, porque ellos aprendan rápido; y hacen cosas bien bonitas, eso faltaría acá.</p> <p>Entrevistador: <i>Muy bien, Gracias.</i></p>			

INFORMACIÓN GENERAL

Región: Ucayali		Provincia: Coronel Portillo	
Fecha de entrevista: 03/03/2015		Lugar: -----	
Hora de inicio: 10:15 am.		Hora de término: 10:55am.	
Nombre del Entrevista	Ocupación	Cargo	Sexo
Pio Santiago Puertas	Forestal	Coordinador Regional de Ucayali de AIDER	M
Contenidos:			
<p>Entrevistador: <i>Estamos con el Ingeniero Forestal Pio Santiago Puertas, coordinador regional de Ucayali de AIDER.</i> <i>¿Dentro de todas las acciones por parte de su despacho participan las comunidades nativas?</i> Pio Santiago Puertas: <i>Sí, hay una plena participación desde el inicio de la formulación de los proyectos de las propuestas que hacemos acá y en realidad ya cuando se implementa igualmente tienen participación plena en toma de decisiones.</i> Entrevistador: <i>¿Cuál es el grado de participación?</i> Pio Santiago Puertas: <i>Siempre involucramos a ellos y finalmente las actividades de aprovechamiento, manejo de recurso; todo lo hacen ellos, ellos participan desde la planificación hasta el último, incluso la comercialización de los mismos productos.</i> Entrevistador: <i>¿Quiénes participan más hombre o mujeres?</i> Pio Santiago Puertas: <i>La más participación es de varones, sin embargo también es una tarea de AIDER para que las mujeres puedan participar dependiendo de los roles y funciones que tiene dentro de la comunidad.</i> Entrevistador: <i>¿Han existido algunos cambios positivos por parte de las comunidades nativas?</i> Pio Santiago Puertas: <i>Sí con las comunidades ya venimos trabajando muchos años y en realidad, ahora valoran más sus recursos, igual hay una revaloración de su cultura y en general de todas las actividades que van desarrollando ellos mismo, dado que para ellos el bosque es su mercado, es su razón de ser incluso, entonces ellos cada vez son más conscientes que los recursos también se agotan si se vende al mercado aún más, incluso cuando hay autoconsumo en exceso también igualmente son perjudicados los recursos que siempre ha ellos los han sostenido.</i> Entrevistador: <i>¿Su área o su institución cuentan con información socioeconómica cultural de las comunidades nativas?</i> Pio Santiago Puertas: <i>Sí, contamos con información, nosotros cuando recién incorporamos en la comunidad trabajar, lo primero que hacemos es estudios de Línea Base, diagnóstico socioeconómicos conjuntamente con ellos y en base a eso los planes estratégicos para terminar con un descuento de decisión que es el plan de desarrollo comunal o plan de vida de las comunidades que contempla todos los componentes, incluyendo algunas actividades que como AIDER desarrollamos.</i> Entrevistador: <i>¿En qué año se levantó esta información?</i> Pio Santiago Puertas: <i>Bueno en realidad levantamos información permanente, pero en sí nosotros iniciamos el trabajo a fines de la década de los 90. Estamos desde esa fecha trabajando con las comunidades, y si una comunidad nueva se incorpora al proyecto, como le decía, lo primero que hacemos es recopilar toda la información participativamente con ellas, para tomar decisiones conjuntas también y que actividades prioriza en corto plazo y en largo plazo también. Que actividades cultiva.</i> Entrevistador: <i>Muy bien, ¿Conoce modelos de negocios de proyectos maderables, no maderables, agroforestería, ecoturismo orientados a las comunidades nativas?</i> Pio Santiago Puertas: <i>Sí, las propias experiencias de nosotros, nosotros desde el 2000, en realidad desde que empezaron ellos a la modificación de sus actividades, en este caso las actividades, ellos priorizaron que actividades podrían desarrollar y terminaron la producción y comercialización de mercado y una de ellas es la madera, cuentan con plan de manejo, plan de manejo certificado, tiene certificación FCC, ellos hacen el aprovechamiento de la madera y canalizan la comercialización a través de la empresa CID indígena, que es una empresa constituida con las comunidades consorciadas y AIDER, con una pequeña planta en Pucallpa y a través de esa empresa se está comercializando, incluso, esta participando en algunos programas sociales del estado como la fabricación de mueble escolar y ahora últimamente estamos pretendiendo abastecer a otro programa que es MiVivienda que tenemos información que va ser y va a construirse acá en la región y así también hay otros productos no maderables, hay experiencias como por ejemplo la crianza de paiche en las comunidades de Callería, de Nuevo Saposoa, Patria Nueva, que están haciendo la experiencia para vender al mercado, tiene certificado de procedencia, estas ventas se hacen épocas que tienen vera en este caso el paiche; entonces con las técnicas, se ha encontrado la técnica de alguna manera siempre han sido pescadores, y tienen conocimiento de que ya hace tiempo vienen implementado las entidades de investigación ELIAL, PIBITA, incorporado con algunas cosas incorporado anteriormente con las jaulas era construidos con materiales de traslados, pero ahora las jaulas deberían de hacerlo ahora con madera, procedentes de los bosques comunales; así también hay otra experiencia de venta, de aprovechamiento de bijao de unas comunidades donde crece muy bien esta especie, están haciendo el manejo del bijao, están comercializando bijao, incluso ellos están conectándose al mercado para comercializar directamente a los, en este caso, a los restaurantes de Lima.</i> Entrevistador: <i>Muy bien, ¿Qué modelos de negocios indicados que revaloren y rescate los conocimientos ancestrales de las poblaciones indígenas en el manejo de la biodiversidad y de sus bosques?</i> Pio Santiago Puertas: <i>Bueno en realidad lo que pretendemos es en lo posible tomar el conocimiento que ellos tienen en cada una de nuestras propuestas, como institución. En por ejemplo estamos, lo que es hacemos es incorporar la parte técnica, pero ellos desde muchos años atrás, tal ves cientos de años atrás ellos practican agroforestería, lo que hacemos es que haya mayor producción, que demás de satisfacer sus necesidades de las familias para lo que es el autoconsumo o seguridad alimentaria con eso ellos con la diferencia o los saldos que quedan ellos para colocar en el mercado, así como también estamos pretendiendo revalorar los conocimientos ancestrales que tiene que ver con plantas medicinales, por ejemplo que en real que se va quedando sus conocimientos fuera cada vez, sin embargo es una preocupación de nosotros también, ojala que pronto tengamos propuesta importantes entorno a estos.</i> Entrevistador: <i>¿Conociendo la lógica colectiva en las prácticas comunales, que elementos debe tener un proyecto orientada a potencial la asistencia técnica en logias empresariales y de mercado?</i> Pio Santiago Puertas: <i>Una de las cosas que tiene que ver con las comunidades es la asociatividad. Una comunidad si va enfrentar el mercado solo siempre va a ser en desventaja, el mercado exige calidad, exige cantidad y para que pueda entrar con facilidad tiene que asociarse con otras comunidades, asociarse con otra gente que conoce el mercado, un tercero también en algunos caso, y asociarse con algunas entidades que promueven el mercado y desarrollan algunas actividades para que puedan ubicarse, como se dice, en un comercio justo, y en realidad las pocas experiencias que hay de las comunidades creo que ellos tienen todo un potencial de poder negociar en mejores condiciones sus productos que tienen de sus bosques ya sea maderable o no maderable. Actualmente en real tiene mayor participación en la empresa CITI Indígena, del que comenté al principio, esta empresa está comercializando productos puentes de madera de porte certificados y también, no solamente madera sino actualmente está tratando de ampliar los productos que provienen también del bosque de las comunidades. A lo largo de tiempo se han generado capacidades, ellos también siempre han hecho negocios más en la línea de artesanía. Ellos producen artesanía en lo que es cerámica, producen telas pintadas, telas bordadas, bisutería; entonces todo el tiempo están vinculándose al mercado, incluso hay presencia de los hermanos Shipibos en casi todas las regiones con la realización de artesanía, entonces hay algo que potenciar, al mismo tiempo potencial capacidades y incorporar conocimientos del mercado, también es una preocupación ver los insumos de donde los obtienes para hacer la artesanía, sino tomamos en cuenta estos detalles e realidad también puede durar muy poco tiempo estos insumos y sería realmente un problema para ellos. Uno de ellos son las semillas los huairuros muy pocos se ven en el bosque, la especie de buena madera, y se han ido extrayendo para producir madera, entonces ya hay una necesidad de reforestación con esta especie entre otras especies que son insumos para la artesanía.</i> Entrevistador: <i>Muy bien. Gracias.</i></p>			

INFORMACIÓN GENERAL

Región: Ucayali		Provincia: Coronel Portillo	
Fecha de entrevista: 03/03/2015		Lugar: Municipalidad de Coronel Portillo	
Hora de inicio: 11:30 am.		Hora de término: 12:15am.	
Nombre del Entrevista	Ocupación	Cargo	Sexo
Andy Sharcks Galán	Ingeniero	Responsable de Gestión Ambiental de la subgerencia de áreas verdes y gestión ambiental de la municipalidad provincial Coronel Portillo	M
Contenidos:			
<p>Entrevistador: <i>Estamos con el Ing. Andy Sharcks Galán, Responsable de gestión ambiental de la subgerencia de áreas verdes y gestión ambiental de la municipalidad provincial de Coronel Portillo.</i></p> <p><i>¿Dentro de todas las acciones por parte de su despacho participan las comunidades nativas?</i></p> <p>Andy Sharcks Galán: Bueno ate todo muy buenos días, bueno horita estamos haciendo un trabajo realmente nuevo en una educación ambiental y está participando de manera sectorial con otras instituciones del estado como el gobierno regional, el SERNAN, viendo la problemática ambiental de una manera, más que todo empezando con el caso urbano de la ciudad. Actualmente la subgerencia que tenemos a cargo es más la parte central del casco urbano y la parte periférica de la ciudad. Más adelante tenemos un programa que tenemos que hacer la parte rural con temas ambientales y articular las acciones que vienen haciendo las subgerencias, caso de desarrollo social que ellos si están en el trabajo de las comunidades nativas.</p> <p>Entrevistador: <i>¿Cuál es el grado de participación de las comunidades nativas?</i></p> <p>Andy Sharcks Galán: Bueno, como municipalidad, en la municipalidad provincial se cuenta con muchas instituciones que trabajan con las comunidades nativas con pequeños proyectos de inversiones públicas, proyectos productivos que se viene haciendo de manera articulada que viene haciendo la municipalidad con la dirección regional de educación, para poder más que todo dar a conocer las industrias alimentarias que vienen a ser y vienen a provocar el calentamiento global.</p> <p>Entrevistador: <i>¿Su área cuenta con información socioeconómica y cultural de las comunidades nativas?</i></p> <p>Andy Sharcks Galán: Específicamente con las comunidades nativas se cuenta más que todo con tema de desarrollo social; lo que se está haciendo horita el trabajo específicamente con las comunidades o centros o la población más céntrica de la ciudad de Pucallpa. Como vuelvo a reiterar de acá a unos meses más o a medio año más se va y se piensa establecer alianzas con esas comunidades para llevar a cabo el tema de un proyecto de residuos sólidos de que el servicio de limpieza pública, el servicio de la municipalidad no llega ahí con el tema ambiental, con las acciones ambientales que ellos pueden hacer un manejo con los residuos sólidos en sus comunidades, y darle un valor agregado a esos residuos sólidos con la elaboración de compostos para los llamados biohuertos , que es un proyecto que vamos a encaminar como municipalidad, que vamos hacer como parte del plan de trabajo dentro de esta gestión.</p> <p>Entrevistador: <i>¿Conoce modelos de negocios de proyectos maderables, no maderables, agroforestería, ecoturismo orientados a las comunidades nativas?</i></p> <p>Andy Sharcks Galán: Claro, dicho sea de paso, hoy en día los paquetes tecnológicos para los proyectos productivos, están alojados en las zonas rurales, hay pequeñas asociaciones de extractores madereros, los que están participando y formalizándose para poder dar un mejor servicio se sus productos que viene transformando en este caso la madera para exportación, en el caso de la piscicultura que se está implementando hoy en día con el DIAP. Dicho sea de paso ayer se ha tenido una reunión muy importante, un foro panel concerniente al tema del calentamiento global y se especificó mucho en lo que es la piscicultura, los temas de agroforestería para las poblaciones a nivel de comunidad y en la cual se elabora su estrategia para poder implementar eso en sus comunidades y tener así un ingreso y una mejor calidad de vida a través de los trabajos que se van a embarcar con los paquetes tecnológicos que tienen que ver con estos trabajos a nivel de comunidad.</p> <p>Entrevistador: <i>¿Existe algún proyecto en modelos de desarrollo de negocios indicados que revalore o rescate los conocimientos ancestrales de las poblaciones indígenas en el manejo de su biodiversidad y sus bosques?</i></p> <p>Andy Sharcks Galán: Claro, hoy en día se cuenta con una comisión ambiental municipalidad a través de la CAN, existe un diagnóstico ambiental, un plan de acción, una agenda ambiental que estamos cuidando para lo que es la biodiversidad que a través de ellos con la participación di sectorial que es muy importante con la municipalidad el tea ambiental, y viéndolo de esa manera, no aislado, de manera conjunta porque el tema de la problemática ambiental lo ve de esa manera, de manera conjunta y se va reanudar todo eso y esas actividades como proyectos productivos que queremos ya encaminar para este año a través de la comisión ambiental municipal tomando en cuenta todos estos parámetros que están en el reglamento de la ciudad concerniente al tema de biodiversidad.</p> <p>Entrevistador: <i>Muy bien, ¿Conociendo la lógica colectiva en las prácticas comunales, que elementos debe tener un proyecto orientada a potencial la asistencia técnica en logias empresariales y de mercado?</i></p> <p>Andy Sharcks Galán: Mira, en sí todo proyecto tiene que tener una embarcación y ante todo un diagnóstico, y ver que ese proyecto sea viable y que sea sostenible en el tiempo. Los paquetes tecnológicos ya existen, lo importante acá es que a través del lineamiento de políticas que muchas veces los gobiernos locales deben participar con las comunidades, buscar nuevos mercados, rutas accesibles para que estos proyectos sean factibles o en beneficio de la comunidad, es importante como vuelvo a reiterar el tipo de participación de manera articulada, población, gobierno e instituciones públicas o privadas para el beneficio económico social de cada una de las poblaciones que participen en estos proyectos, la participación articulada como vuelvo a reiterar de manera conjunta en buscar que tipo de productos que ellos producen en proyecto productivo no quede en su propia localidad sino que tenga más que todo un valor agregado para que sean exportados y tener así los ingresos y una calidad de vida.</p> <p>Entrevistador: <i>Muy bien, gracias</i></p>			

INFORMACIÓN GENERAL

Región: Ucayali		Provincia: Coronel Portillo	
Fecha de entrevista: 03/03/2015		Lugar: -----	
Hora de inicio: 04:15 pm.		Hora de término: 05:05pm.	
Nombre del Entrevista	Ocupación	Cargo	Sexo
Margot Sánchez Escobar	Ama de casa	Representante Regional de CONAP	M
Contenidos:			
<p>Entrevistador: <i>Estamos con la Sra. Margot Sánchez Escobar, Representante Regional de CONAP.</i> <i>¿Existe conservación de áreas naturales protegidas, bosques vírgenes, hábitat natural de especies animales y vegetales valiosos en las comunidades?</i></p> <p>Margot Sánchez Escobar: Si existe un área de conservación comunal en el lago Imiria, que está cerca de cinco comunidades nativas.</p> <p>Entrevistador: <i>¿Y hábitat de especies animales y vegetales, como cuáles?</i></p> <p>Margot Sánchez Escobar: Los animales silvestres, tenemos la sachavaca, el majas, el venado, motelo también.</p> <p>Entrevistador: <i>¿Y en vegetales?</i></p> <p>Margot Sánchez Escobar: En vegetales tenemos el uña de gato.</p> <p>Entrevistador: <i>¿Se evidencian patrimonios o ruinas arqueológico, histórico, cultural o religioso en las comunidades?</i></p> <p>Margot Sánchez Escobar: Arqueológicos y religiosos no los tenemos, pero sí se ve culturales, por ejemplo los materiales que se utilizaban en las grandes fiestas y las grandes pishtas, lo que nosotros denominamos el andyshuati.</p> <p>Entrevistador: <i>Muy bien ¿Existen atractivos turísticos en su zona?</i></p> <p>Margot Sánchez Escobar: Hay una zona que se llama la cocha chauya, es como espejo de agua, es una cocha.</p> <p>Entrevistador: <i>¿Existe zonas con riesgo de deslizamiento, derrumbes en la comunidad?</i></p> <p>Margot Sánchez Escobar: Eso sí hay por toda la rivera del río Ucayali, porque hay muchas comunidades que están en peligro de desaparecerse por los derrumbes y el crecimiento del río Ucayali.</p> <p>Entrevistador: <i>¿Se han identificado actividades de contaminación en las comunidades o cerca de ellas?</i></p> <p>Margot Sánchez Escobar: E la provincia de Atalaya, distrito de Tahuania se dio una contaminación por la caída de un material de una compañía petrolera cerca de 3 comunidades y se hicieron mucho daño al bosque que está cerca de ellas.</p> <p>Entrevistador: <i>¿Cuáles fueron las comunidades?</i></p> <p>Margot Sánchez Escobar: Tumbuya, nueva vainilla y nueva Felicia.</p> <p>Entrevistador: <i>¿Durante los últimos 5 años ha existido alguna enfermedad que afectado a la mayoría de la población?</i></p> <p>Margot Sánchez Escobar: Durante los 5 años, no, no hay.</p> <p>Entrevistador: <i>¿En los cultivos predominantes ha existido alguna plaga de insectos que han perjudicado?</i></p> <p>Margot Sánchez Escobar: Si, al platano, la yuca y la siembra de papaya.</p> <p>Entrevistador: <i>¿Y cómo lo han combatido?</i></p> <p>Margot Sánchez Escobar: Con sustancias químicas, como insecticidas y otras más; pero se han utilizado las sustancias químicas para combatirlo la plaga.</p> <p>Entrevistador: <i>¿En las comunidades o cerca de ellas tienen conocimiento de actividades de deforestación, de bosques, tala?</i></p> <p>Margot Sánchez Escobar: Eso sí hay en casi todas las comunidades, porque las mismas comunidades y las mismas autoridades comunales lo permiten a los madereros a talar los árboles, a deforestar, porque eso, la madera es el ingreso económico que tienen las comunidades nativas.</p> <p>Entrevistador: <i>¿Existen instituciones o entidades públicas que velen por la conservación de bosques?</i></p> <p>Margot Sánchez Escobar: Exciten entidades públicas.</p> <p>Entrevistador: <i>¿Cómo cuáles?</i></p> <p>Margot Sánchez Escobar: Por ejemplo el gobierno regional también está trabajando el tema de bosques.</p> <p>Entrevistador: <i>¿Qué otra institución pública?</i></p> <p>Margot Sánchez Escobar: La UGEL de Coronel Portillo están trabajando conjuntamente con las docentes y con la misma escuela, trabajando en reforestación, sembrando árboles; cerca o alrededor del territorio de su escuela.</p> <p>Entrevistador: <i>¿Se reúnen para tratar estos temas estas instituciones?</i></p> <p>Margot Sánchez Escobar: Sí lo hacen, semestralmente lo hacen.</p> <p>Entrevistador: <i>¿Y participa la población?</i></p> <p>Margot Sánchez Escobar: Sí participa activamente la población, las personas interesadas.</p> <p>Entrevistador: <i>¿Existen conflictos en las comunidades?</i></p> <p>Margot Sánchez Escobar: Existen conflictos, por la delimitación de sus territorios.</p> <p>Entrevistador: <i>¿Con quiénes?</i></p> <p>Margot Sánchez Escobar: Con los mismo vecinos, pero también son hermanos indígenas.</p> <p>Entrevistador: <i>¿Cómo solución ustedes estos problemas?</i></p> <p>Margot Sánchez Escobar: Nosotros como organizaciones indígenas y representamos a las comunidades por eso nosotros tenemos que ser los mediadores para dar solución a estos conflictos.</p> <p>Entrevistador: <i>¿Actualmente existe alguna institución público privada que trabajen en sus comunidades el tema forestal?</i></p> <p>Margot Sánchez Escobar: Hay una ONG que está trabajando y que ya viene trabajando como 14 años, primero estaba trabajando en manejo de forestales comunitario. Ahora se está trabajando en tema de red pero sigue con las 4 comunidades nativas.</p> <p>Entrevistador: <i>¿Qué proyecto ejecuta?</i></p> <p>Margot Sánchez Escobar: Es reforestación y el manejo sostenible de los bosques.</p> <p>Entrevistador: <i>¿Desde cuándo vienen trabajando en las comunidades?</i></p> <p>Margot Sánchez Escobar: Hace como 14 años más o menos.</p> <p>Entrevistador: <i>¿Y hay resultados?</i></p> <p>Margot Sánchez Escobar: Hay resultados, en las comunidades se ve que esta, la reforestación está dando resultados.</p> <p>Entrevistador: <i>Gracias.</i></p>			



ASISTENCIA AL TALLER PARTICIPATIVO "ORGANIZACIONES INDIGENAS INVOLUCRADAS PARA LA GESTION DEL PROYECTO JICA"

PÚBLICO OBJETIVO : ORGANIZACIONES INDIGENAS DE PUCALLPA. HORA DE INICIO: 9:00am HORA DE TÉRMINO: 6:00pm

Datos Generales

Región: UCAYALI Distrito: CALLERIA Provincia: CORONEL PORTUÑO
 Fecha: 04 de Marzo 2015
 Nombre del facilitador: LIC. GUILLERMO E. MORENO CORREA Coordinador: LIC. GIULIANA NEGRETE LLONTOPO

N°	Nombres y Apellidos	Sexo		Organización o Institución	Cargo	DNI	ELECTRÓNICO	CORREO	Firma o Huella Digital
		H	M						
01	Lorenzo Franco Maniz	X		Feconadec	Sec. de Actos	00115866			
02	Elva Cairuna Urquía		X	ordiconadina	Tesorero	00029920			
03	Susana I Urquía Cairuna		X	ordiconadina	Vocal	42948699			
04	ADAN SANCHEZ HUAYTA			FECONADIM	Vice Presidente	00096812			
05	Miluska Picota sivano		X	Feconadim	Sec de la mujer	43065307			
/				secretaria de mujer					
06	FLOR DIAZ TUESTA		X	FENACU	SECR. ASUNTOS FEMENI			00096778	
07	Juana Tamani Ahuamari		X	FENACU	Participante			46639434	

Representante PNCB CENTRAL

Coordinador Proceso Participativo



PERÚ

Ministerio del Ambiente



BOSQUES en las montañas

ASISTENCIA AL TALLER PARTICIPATIVO "ORGANIZACIONES INDIGENAS INVOLUCRADAS PARA LA GESTION DEL PROYECTO JICA"

PÚBLICO OBJETIVO : ORGANIZACIONES INDIGENAS DE PUCALLPA. HORA DE INICIO: 9:00am HORA DE TÉRMINO: 6:00pm

Datos Generales

Región: UCAYALI Distrito: CALLERIA Provincia: CORONEL PORTILLO

Fecha: 04 Marzo, 2015

Nombre del facilitador: H.C. GUILLERMO E. MORENO CORREA Coordinador: H.C. GIULIANA NEGRETE LLONTOP

N°	Nombres y Apellidos	Sexo		Organización o Institución	Cargo	DNI	ELECTRÓNICO	CORREO	Firma o Huella Digital
		H	M						
08	Juan Carlos Chauz Sanchez	X		ORAU	Asesor legal	41496128	Jchavezsynchz286@hotmail.com		
09	Rexder Sebastián Quintanari	X		ORAU	DIRECTIVO	40319325	charles76@hotmail.com		
10	Tania Enith Sánchez Escobar		X	FECUNASHCRA	DIRECTIVO - Secretaria de la Mujer.	00128424	5099AAN2014@gmail.com		
11	Ronaldito Tevar Alva	X		APROBIFY.com	DIRECTIVO	947893365	@hotmail		
12	Margoth Sánchez Escobar		X	CONAP	COORDINADORA	40860944	KanawWesna02@hotmail.es		
13	Eli Sánchez Rodríguez	X		ORAU	Cons. Consensivo	05413327	bokan_meni@hotmail.com		
14	Oswerin Cruz Coraleso	X		FECUNASHCRA	MEMBRANTE	Fecunashrcr@gmail.com	00185696		
15	NELY Perez Ricardo		X	ORAU	Vocal de Mujeres	DNI 80084354			

M. Lopez
Representante PNCB CENTRAL

[Signature]
Coordinador Proceso Participativo



PERÚ

Ministerio del Ambiente



BOSQUES

ASISTENCIA AL TALLER PARTICIPATIVO "ORGANIZACIONES INDIGENAS INVOLUCRADAS PARA LA GESTION DEL PROYECTO JICA"

PÚBLICO OBJETIVO : ORGANIZACIONES INDIGENAS DE PUCALLPA.

HORA DE INICIO: 9:00 am HORA DE TÉRMINO: 6:00 pm

Datos Generales

Región: UCAYALI Distrito: CALLERIA Provincia: CORONEL PORTILLO

Fecha: 04/MARZO, 2015

Nombre del facilitador: JIC. GUILLERMO E. MORENO CORREO Coordinador: LIC. GIOVANNA NEGRETE LLONTOP

N°	Nombres y Apellidos	Sexo		Organización o Institución	Cargo	DNI	CORREO ELECTRÓNICO	Firma o Huella Digital
		H	M					
16	BEATRIZ CASASANTO TOVAR		X	ORAU	INTECIMA APOYO AL PROGRAMA MUJER SECRETARÍA DE COMUNICACIONES	bcasanto84@gmail.com		
17	JOSE HIPOLITO TAMANI IHVARAQUI	X		CONAP	Secretaria de la mujer	00047282		
18	BEATRIZ CAOPER GARCÍA <i>Erineldo Villacorta Octavio</i>		X	FECONADIC	PRESIDENTE	42931537 guillacorta.34@gmail.com		
19	Erineldo Villacorta Octavio		X	FENACOCA	VOCAL	93154978		
20	Bernarda Gonzales Villosola	X		FENACOCA	Técnico	975406519		
21	Flor Carbajal Oborio		X	AIDSESP	ESPECIALISTA	979098636		
22	MARIANA CERNA RONCINEL		X	PNCB-RIUNAMI	PACAPON			
23	EDINSON PAMAYO A		X	CONAMP HERFF-PERU				

Edinson Pamayo A

Representante PNCB CENTRAL

Coordinador Proceso Participativo



Ministerio
del Ambiente

Viceministerio
de Desarrollo Estratégico
de los Recursos Naturales

Programa Nacional de Conservación
de Bosques para la Mitigación del Cambio
Climático

INFORME 12

TALLER PARTICIPATIVO:

“ACTORES INVOLUCRADOS PARA LA GESTIÓN DEL PROGRAMA DE
CONSERVACIÓN DE BOSQUES EN LA REGIÓN TUMBES”

TUMBES, 23 DE FEBRERO DEL 2015



Agencia de Cooperación Internacional del Japón (JICA)





BOSQUES

en tus manos

INDICE

I.	INTRODUCCIÓN	1
II.	ASPECTOS GENERALES	1
2.1.	Ubicación del Departamento de Tumbes	1
2.2.	Identificación de los Actores Sociales y Proceso de Convocatoria	1
a.	Descripción del proceso de convocatoria	1
b.	Participantes.....	2
c.	Nivel de participación	2
III.	RESULTADO DE LAS SESIONES	3
a.	SESION N° 1: Identificación de actores claves en el ámbito regional relacionados con los fines forestales	3
b.	SESIÓN N° 2: Tipo de actores, identificación de roles y funciones y relaciones predominantes ..	4
c.	SESIÓN N° 3: Análisis de los actores sociales y niveles de poder	6
d.	SESIÓN N° 4: Organización.....	7
e.	SESIÓN N° 5: Seguridad territorial	8
f.	SESIÓN N° 6: Medio ambiente y recursos naturales	9
g.	SESIÓN N° 7: Aspectos culturales	9
h.	SESIÓN N° 8: Actividades económicas	10
IV.	MATRIZ RESUMEN DE INFORMACIÓN DESARROLLADA EN LAS 8 SESIONES DEL TALLER PARTICIPATIVO	11
VI.	CONCLUSIONES.....	14
VII.	RECOMENDACIONES.....	14
VIII.	ANEXOS	15
8.1	PANEL FOTOGRÁFICO DEL TALLER	15
8.2	DESGRABADOS DE LAS ENTREVISTAS	16

I. INTRODUCCIÓN

El presente documento contiene los resultados de desarrollo del taller de diagnóstico participativo, en el mapeo de actores de la región, la matriz de actores involucrados en el PIP y la recolección de opiniones y acuerdos de los involucrados en los proyectos de inversión que conformarían la intervención el programa de inversión en la región Tumbes, respecto a sus intereses de articulación con éste y sus compromisos con la implementación.

Toda la información resultante del proceso participativo implementado en cada distrito focalizado va a servir como insumo para la elaboración del estudio de factibilidad referido a validar la matriz de involucrados y completar y reforzar el diagnóstico de la situación actual.

Los Lineamientos Técnicos para el desarrollo del taller de diagnóstico participativo se constituyen como una herramienta fundamental de soporte técnico y metodológico dirigido a los facilitadores sociales.

Metodológicamente, los lineamientos se han elaborado haciendo una revisión bibliográfica y finalmente ha sido validado por el equipo de especialistas sociales responsables de la facilitación del taller en cada región.

II. ASPECTOS GENERALES

2.1. Ubicación del Departamento de Tumbes

Tumbes es un departamento del Perú situado en el extremo noroeste del país. Esta circunscripción está limitada al oeste y norte con el océano Pacífico (Golfo de Guayaquil), al sur con el departamento de Piura y con territorio ecuatoriano por el este y suroeste. La región comprende la estrecha planicie costera en el oeste y los Cerros de Amotape en el norte, dominados por el bosque seco ecuatorial, y los manglares y bosques tropicales del norte. Por su clima tropical y variedad de ambientes, posee atractivos turísticos como las playas de Punta Sal, Puerto Pizarro y Zorritos, así como las áreas protegidas del Santuario Nacional Manglares de Tumbes, el Parque Nacional Cerros de Amotape y la Reserva Nacional de Tumbes.

2.2. Identificación de los Actores Sociales y Proceso de Convocatoria

Se localiza en la parte más septentrional de la costa peruana. Este departamento fronterizo constituye la puerta de salida hacia el Ecuador. Es el más pequeño en extensión, pero su ubicación geopolítica le da un perfil de primer orden nacional. Límites: por el norte con Ecuador y el Océano Pacífico; por el este con Ecuador; por el sur con Piura y Ecuador; y por el oeste con el océano Pacífico.

Superficie: 4,669.20 kilómetros cuadrados.

Altitud: 7 msnm Mínima: 5 msnm (Caleta La Cruz). Máxima: 1 650 msnm (Cordillera de los Amotapes - San Jacinto).

a. Descripción del proceso de convocatoria

La identificación de los actores sociales involucrados en la gestión del programa de conservación de bosques en los departamentos de Amazonas, Tumbes, Loreto, Piura, San Martín, Tumbes y Ucayali, inicialmente se trabajó para cada región priorizada en gabinete, para posteriormente ratificar en el taller participativo con las instituciones, federaciones u organizaciones mapeadas previamente y que fueron las convocadas a participar en el taller.

Esta lista de instituciones públicas y privadas, fueron visitadas al igual que las comunidades campesinas para su invitación al taller de diagnóstico participativo y para la aplicación de entrevistas.

La convocatoria en el departamento de Tumbes se realizó los días 17 al 22 de febrero, teniendo que desplazarse a las oficinas de cada uno de las instituciones públicas y privadas; y para el caso de las Comunidades Campesinas el equipo social asignado a la región se desplazó a las mismas comunidades identificadas y priorizadas para llevar la invitación al taller participativo de manera personalizada.

b. Participantes

Para la región Tumbes los participantes del taller de actores involucrados en la gestión del PIP JICA es según el detalle:

- Gobierno Regional de Tumbes
- Gerencia de Recursos Naturales del GORE - Tumbes
- Gerencia de Proyectos Sociales del GORE – Tumbes
- Área Técnica de Flora y Fauna Silvestre – Ministerio de agricultura
- SERNANP
- CC.CC. de Casitas
- CC.CC. de Rica Palya
- CC.CC. Salvajal
- CC.CC. Santa Cruz

c. Nivel de participación

La participación de los asistentes en el desarrollo del Taller participativo de actores involucrados en la gestión del PIP JICA en la región Tumbes ha sido de manera horizontal: participaron activamente en el llenado de las matrices correspondientes a las sesiones 1, 2 y 3, respetaron los tiempos de intervención proponiendo proyectos productivos de interés primordial en las comunidades campesinas.

Existieron discrepancias con respecto al desarrollo de los roles y funciones por parte de los representantes de las instituciones públicas como es el caso de la Gerencia de Recursos Naturales, ATFFS, SERNANP entre otras, afectando la conservación de los bosques secos.

d. Accesibilidad

El desplazamiento en la zona costa es principalmente vía terrestre, ingresando movilidad tales como auto, camioneta, motocar, moto lineal, etc. y el tiempo que genera el desplazamiento desde la capital de la ciudad (Tumbes) hasta determinadas Asociaciones campesinas es de mínimo 20 minutos y máximo 5 horas, tenemos también que algunas comunidades no tienen movilidad constante.

De acuerdo al mapa proporcionado por el PNCB, obtenemos el siguiente cuadro:

N°	Desde	Hasta	Tiempo	Tipo de Movilidad	Tipo de producción
01	Tumbes	Casitas	3 horas	Auto, Combi, Miniban, motocar, moto lineal	Crianza de animales menores (gallinas, pavos, porcino, chivos, carneros, etc.), Ganadería, recolectores de algarroba, leña, carbón, apicultura pero en menor proporción.
02	Tumbes	Rica Playa	30 minutos	Auto, Combi, Miniban, motocar, moto lineal	Leña, Apicultura, crianza de animales menores (gallinas, pavos, porcino, chivos, carneros, etc.), pesca, crianza de ganado y siembra de arroz, banano, frutales.
03	Tumbes	Salvajal	2 horas	Auto, Combi, Miniban, motocar, moto lineal	Carbón, Leña, apicultura, crianza de animales menores (gallinas, pavos, porcino, chivos, carneros, etc.), recolectores de algarroba, crianza de ganado.
04	Tumbes	Santa Cruz	20 minutos	Auto, Combi, Miniban, motocar, moto lineal	Leña, crianza de animales menores (gallinas, pavos, porcino, chivos, carneros, etc.), recolectores de algarroba, pesca, crianza de ganado y siembra de arroz, banano, frutales.

III. RESULTADO DE LAS SESIONES

a. SESION N° 1: Identificación de actores claves en el ámbito regional relacionados con los fines forestales

MATRIZ 1: LISTA Y NOMBRES DE ACTORES SOCIALES

TIPO DE ACTORES SOCIALES	NOMBRE DE LOS ACTORES		
	REPRESENTANTES DEL GOBIERNO REGIONAL Y GOBIERNO LOCAL	REPRESENTANTES COMUNIDADES CAMPESINAS	ONG Y AGENTES DE COOPERACIÓN
Instituciones públicas (regional, provincial o local) con incidencia en la temática forestal.	<ul style="list-style-type: none"> Gerencia Regional de Recursos Naturales y Gestión Ambiental GORE - Tumbes Gobiernos Locales – Municipales. Policía Ecológica Fiscalía del Medio Ambiente. Administración Técnica Forestal y de Fauna Silvestre – Tumbes 		
Instituciones privadas con incidencia en la temática forestal	NO EXISTE	NO EXISTE	NO EXISTE
Organizaciones sociales de base	Rondas Campesinas	Ronda campesinas	Ronda Campesinas
Organizaciones religiosas	NO EXISTE	NO EXISTE	NO EXISTE
Programas sociales	NO EXISTE	NO EXISTE	NO EXISTE
Organizaciones/federaciones indígenas y/o campesinas		<ul style="list-style-type: none"> CC.CC. de Casitas CC.CC. de Rica Playa CC.CC. Salvajal CC.CC Santa Cruz 	
ONGs	<ul style="list-style-type: none"> AIDER (monitorea proyectos desde Piura) 		
Agentes de Cooperación	<ul style="list-style-type: none"> AGROIDEAS Pro Compite 		

Para resumir la identificación de actores involucrados, tenemos que son:

- Gerencia Regional de Recursos Naturales y Gestión Ambiental GORE - Tumbes
- Gobiernos Locales – Municipales.
- Policía Ecológica
- Fiscalía del Medio Ambiente.
- Administración Técnica Forestal y de Fauna Silvestre – Tumbes
- Rondas Campesinas
- CC.CC. de Casitas
- CC.CC. de Rica Playa
- CC.CC. Salvajal
- CC.CC Santa Cruz
- AIDER (monitorea proyectos desde Piura)
- AGROIDEAS
- Pro Compite

Los participantes identificaron instituciones que trabajan en tema de conservación de bosques tanto públicas como privadas, en la plenaria pudimos observar que los representantes de las Asociaciones Campesinas no están conforme con los trabajos de algunas de ellas, tal es el caso del Gobierno Regional de Tumbes con sus representantes de la Gerencia de Recursos Naturales, Municipalidades, SERNAM, etc.

b. SESIÓN N° 2: Tipo de actores, identificación de roles y funciones y relaciones predominantes

MATRIZ 2: TIPO DE ACTORES E IDENTIFICACIÓN DE ROLES Y FUNCIONES DE CADA UNO

TIPO DE ACTORES	NOMBRE DE LOS ACTORES	IDENTIFICACIÓN DE FUNCIONES Y ROLES DE CADA ACTOR		
		GOBIERNO REGIONAL Y GOBIERNO LOCAL	COMUNIDADES CAMPESINAS	ONG Y AGENTES DE COOPERACIÓN
Instituciones públicas (regional, provincial o local) con incidencia en la temática forestal.	<ul style="list-style-type: none"> Gerencia Regional de Recursos Naturales y Gestión Ambiental GORE - Tumbes Gobiernos Locales – Municipales. Policía Ecológica Fiscalía del Medio Ambiente. Administración Técnica Forestal y de Fauna Silvestre – Tumbes 	Gestión, Manejo, Conservación, Administración y control forestal.	Fomentar el efectivo cumplimiento de las leyes en cuanto a la conservación de Bosques.	
Instituciones privadas con incidencia en la temática forestal	No existe	No existe	No existe	No existe
Organizaciones sociales de base	<ul style="list-style-type: none"> Ronda Campesinas 		Todas las organizaciones sociales estamos comprometidos a la conservación de bosques para conservar el medio ambiente	Gestión, ejecución y conservación de recursos forestales.
Organizaciones Religiosas	NO EXISTE	NO EXISTE	NO EXISTE	NO EXISTE
Programas sociales	NO EXISTE	NO EXISTE	NO EXISTE	NO EXISTE
99	<ul style="list-style-type: none"> CC.CC. de Casitas CC.CC. de Rica Playa CC.CC. Salvajal CC.CC Santa Cruz 	Coordinar con Gobierno Regional y Gobiernos Locales para la conservación y manejo de los bosques secos	Coordinar y asesorar a las organizaciones de base en la conservación del medio ambiente	
ONGs	<ul style="list-style-type: none"> AIDER 	Monitorea proyectos ejecutados en el año 2014, desde la ciudad de Piura		
Agente de Cooperación	<ul style="list-style-type: none"> AGROIDEAS Pro Compite 	Otorgan Financiamiento para ejecución de proyectos de conservación y manejo del Bosque	Fomentan el apoyo económico para la conservación del bosque	



















El desarrollo de esta matriz, nos ha permitido identificar el conocimiento que tiene los participantes al taller como es los representantes de las organizaciones sociales, representantes de las ONG y fondos de cooperación y representantes del gobierno regional y local. Lo más resaltante es que todos los participantes lograron describir acertadamente sus roles y funciones de los actores sociales identificados, pero sin embargo refirieron que no lo cumplen, debido a intereses personales; como es el caso de las Representantes de las Federaciones comunales, que fueron mencionados por parte de los representantes de RRNN y medio ambiente del GORE - Tumbes, aduciendo que ellos trafican con las tierras obteniendo beneficios personales, esto obligó a los mencionados a responderles que ellos también trabajan en beneficios personales.

MATRIZN° 3: TIPO DE ACTORES Y RELACIONES PREDOMINANTES

TIPO DE ACTORES	NOMBRE DE LOS ACTORES	RELACIONES PREDOMINANTES		
		GOBIERNO REGIONAL Y GOBIERNO LOCAL	COMUNIDADES CAMPESINAS	ONG Y AGENTES DE COOPERACIÓN
Instituciones públicas (regional, provincial o local) con incidencia en la localidad.	<ul style="list-style-type: none"> •Gerencia Regional de Recursos Naturales y Gestión Ambiental GORE - Tumbes •Gobiernos Locales – Municipales. •Policía Ecológica •Fiscalía del Medio Ambiente. •Administración Técnica Forestal y de Fauna Silvestre – Tumbes 	A FAVOR	EN CONTRA	
Instituciones privadas con incidencia en la temática forestal				
Organizaciones sociales de base	<ul style="list-style-type: none"> • Rondas campesinas 	A FAVOR	INDIFERENTES	
Organizaciones Religiosas	NO EXISTE	NO EXISTE	NO EXISTE	NO EXISTE
Programas sociales	NO EXISTE	NO EXISTE	NO EXISTE	NO EXISTE
Organizaciones/ Federaciones Campesinas	<ul style="list-style-type: none"> • CC.CC. de Casitas • CC.CC. de Rica Playa • CC.CC. Salvajal • CC.CC Santa Cruz 	INDIFERENTES	A FAVOR	
ONG	AIDER	A FAVOR	INDIFERENTES	
Agentes de Cooperación	<ul style="list-style-type: none"> • AGROIDEAS • Pro Compite 	A FAVOR	A FAVOR	

En el desarrollo de esta matriz, los asistentes dieron su opinión con lo referente a que si los actores identificados trabajarían a favor o en contra del desarrollo sostenible de la conservación de los bosques, en la cual verificamos el conflicto o inconformismo entre los representantes del GORE – Tumbes y representantes de las Federaciones comunales.

c. SESIÓN N° 3: Análisis de los actores sociales y niveles de poder
MATRIZ N° 4: ANALISIS DE ACTORES, RELACIONES DOMINANTES Y NIVELES DE PODER

FACTORES/ ACTORES	NOMBRE DE LOS ACTORES	PODER	CALIFI CACIÓN	INTERES	CALIFI CACIÓN	LEGITI MIDAD	CALIFI CACIÓN	CARACTERI STICA
Instituciones públicas (regional, provincial o local) con incidencia en la localidad.	<ul style="list-style-type: none"> Gerencia Regional de Recursos Naturales y Gestión Ambiental GORE - Tumbes Gobiernos Locales – Municipales. Policía Ecológica Fiscalía del Medio Ambiente. Administración Técnica Forestal y de Fauna Silvestre – Tumbes 	Medio		Medio		Alto		MEDIO INFLUYE NTES PERO INACTIV OS
Instituciones privadas con incidencia en la temática forestal								
Organizaciones sociales de base	Rondas campesinas	Alto		Alto		Alto		ALTO DOMIN ANTE Y FUERTE
Organizaciones Religiosas								
Programas sociales								
Organizaciones / Federaciones Campesinas	<ul style="list-style-type: none"> CC.CC. de Casitas CC.CC. de Rica playa CC.CC. Salvajal CC.CC Santa Cruz 	Alto		Medio		Alto		ALTO Domina nte y Fuerte
ONG	<ul style="list-style-type: none"> AIDER 	Bajo		Medio		Bajo		BAJO VULNER ABLE Y MARGIN ADO
Medios de Comunicación		Alto		Medio		Bajo		MEDIO INFLUYE NTE INACTIV O
Agentes de Cooperación	<ul style="list-style-type: none"> AGROIDEAS Pro Compite 	Alto		Alto		Alto		ALTO DOMIN ANTE FUERTE

En la matriz de Análisis de los actores sociales y niveles de poder identificamos que los participantes a través de esta herramienta de calificación, lograron caracterizar a las instituciones públicas como influyentes pero inactivos, que quiere decir que tiene cierto poder influyen mucho en las decisiones con lo referente a la conservación de los bosques pero no hacen uso de ello para cumplir sus funciones.

Sin embargo la caracterización de las federaciones campesinas nos arrojó Dominante y Fuerte, ya que ellas tienen bastante poder en las decisiones que se toman en las comunidades, y son respetados en su comunidad. Gran aliado para establecer proyectos con referentes a planes de negocio.

d. SESIÓN N° 4: Organización

PREGUNTAS	NOMBRE DE LOS ACTORES		
	Gobierno Regional y Gobierno Local	Comunidades Campesinas	ONG y Agentes de Cooperación
1. ¿Qué organizaciones existen en su región que resguarden los intereses del bosque?	Existen: <ul style="list-style-type: none"> • Gerencia Regional de Recursos Naturales y Gestión Ambiental GORE - Tumbes • Gobiernos Locales – Municipales. • OSINFOR • OEFA • Policía Ecológica • Fiscalía del Medio Ambiente. • Administración Técnica Forestal y Fauna Silvestre – Tumbes • AGRORURAL • SERFOR – Servicio Nacional Forestal y de Fauna Silvestre. • IDESI • AIDER • Eco – Género • AGROIDEAS • PROCOMPITE 	Existen: <ul style="list-style-type: none"> • SERNANP – Servicio Nacional de Áreas Protegidas. • Ministerio de Ambiente • Gerencia Regional de Recursos Naturales y Gestión Ambiental GORE - Tumbes • SERFOR – Servicio Nacional Forestal y de Fauna Silvestre. • Administración Técnica Forestal y Fauna Silvestre – Tumbes • Policía Ecológica 	
2. ¿Participan en los trabajos todos los miembros de la junta directiva?	De acuerdo a las reuniones programadas por la gerencia de recursos naturales, tenemos que la mayoría de comunidades campesinas se reúnen dos a tres personas de la Junta directiva, cuando ellos son 5 a 6 integrantes.	Cuando nos convocan a reuniones, y nosotros sabemos que es importante y que no nos van a engañar con proyectos, nos reunimos todos los integrantes.	
3. ¿Tiene conocimiento sobre la normativa forestal o ambiental?	Aunque para muchos de nuestro personal las normas no están bien definidas, aún quedan cables sueltos, si tenemos conocimiento de cuales son.	Bueno nuestra gente en su mayoría no tiene conocimiento claro de las normas forestales.	
4. ¿Han recibido capacitaciones sobre liderazgo, organización, resolución de conflictos?	Nuestro despacho tiene conocimiento de que instituciones privadas realiza talleres sobre estos temas, pero en lo personal el GORE aún no ha realizado estos eventos	Si, las ONG y los fondos de cooperación nos dan estos tipos de charlas	
5. ¿Cuentan estas organizaciones con herramientas a nivel comunal o federativo?	Si, estas organizaciones cuentan con sus estatutos, están reconocidas a nivel municipal y regional, pueden gestionar cualquier tipo de actividades en beneficio de sus comunidades.	Si, contamos con nuestro estatuto, nuestro Plan Operativo Anual, nuestro cronograma de actividades, nuestra normas internas entre otras.	

Este proceso de preguntas, tenemos que en el tema de organización los asistentes participaron activamente con sus opiniones de manera conjunta, obteniendo información de gran interés. Como vemos, tienen conocimiento de las normas forestales tanto instituciones como comunidades campesinas, con respecto a recibir capacitaciones sobre liderazgo, resolución de conflictos entre otros temas, tenemos que las instituciones realizan tales capacitaciones. Sin embargo, se requiere un frecuente fortalecimiento a toda la población, ya que estas capacitaciones están dirigidas a dirigentes comunales.

e. **SESIÓN N° 5: Seguridad territorial**

PREGUNTAS	NOMBRE DE LOS ACTORES		
	Gobierno Regional y Gobierno Local	Comunidades Campesinas	ONG y Agentes de Cooperación
1. ¿Conocen los comuneros y comuneras los límites de su comunidad?	Realmente este es un tema de nunca acabar ya que en su mayoría de las CC.CC. no tienen bien definidos sus límites.	Los límites son problemas de cada día, no están definidos	
2. ¿Existen problemas limítrofes entre comunidades o con otros titulares?	Como lo mencionábamos anteriormente, si existen.	En nuestra organización de comuneros campesinos, nunca acaban estos problemas. Esperemos pues que con la presencia de representantes del GORE – Tumbes nos ayuden a solucionarlo. Que se sienten las autoridades regionales y pongan fin a estos conflictos.	
3. ¿Cómo solucionaron o solucionarían esos problemas?	Creo que estamos a tiempo para solucionarlo, solo hay que compartir información con los representantes de las CC.CC. para saber específicamente donde existen estos problemas y así podremos poner manos a la obra.	Se ha entregado documentos al GORE – Tumbes, a los gobiernos locales y otras instituciones para que nos ayuden a poner fin a estos problemas pero no nos hacen caso. Esperemos esta vez no nos cierren las puertas y que nos escuchen para poder poner fin a esto.	
4. ¿Cuáles fuesen sus acuerdos y compromisos de solución?	Sentarnos a trabajar con los representantes de las CC.CC. para poner solución a este tema	Esperemos que sea así. Si se dan estas reuniones nosotros nos comprometemos a trabajar con ellos.	
5. ¿Están debidamente demarcados con hitos, trochas, carteles los límites de las comunidades?	Hasta donde tenemos conocimiento no hay demarcaciones de límites.	En algunos lugares, se puede decir que sí. Ponen carteles, pero algunos lo colocan sin ninguna legalidad, no cuentan con papeles. En otros lugares lo limitan con arbustos. Pero hitos no han colocado	

Para el tema de seguridad territorial, se ha podido recoger información desde ambos punto de vista, tanto institucional como de las CC.CC. donde refleja el problema limítrofe tanto a nivel comunal como a nivel distrital, creando un conflicto que no permite el desarrollo de proyectos socio económicos. Se propone dar solución a nivel de gobiernos regionales para definir los límites que le corresponde a cada comunidad campesina involucrada.

f. **SESIÓN N° 6: Medio ambiente y recursos naturales**

PREGUNTAS	NOMBRE DE LOS ACTORES		
	Gobierno Regional y Gobierno Local	Comunidades Campesinas	ONG y Agentes de Cooperación
1. ¿Existen problemas de extracción de recursos del bosque, caza de animales o pesca por parte de otros pobladores de fuera de la comunidad?	Si existen problemas de caza y de tala de árboles como es el algarroba que lo utilizan para la elaboración del carbón	Existencia de depredación de árboles y caza indiscriminada de animales silvestre como es el venado y las aves como la pava Ali blanca.	
2. ¿Existen problemas de invasión?	Problema que se suscita por la venta ilegal de tierras por parte de los representantes de las comunidades campesinas obteniendo intereses personale.	Los problemas de invasión se suscitan por la venta ilegal de tierras por parte de las autoridades del gobierno central, gobierno regional y local. Como podemos apreciar que la gran mayoría de fábricas de espárragos son dueños los congresistas	
3. ¿Existe presencia de cultivos ilícitos?	No, en estos lugares no existe cultivos ilícitos	No, en ninguna de sus modalidades.	
4. ¿Existen problemas de contaminación de ríos y suelo que pone en riesgo a la población?	Los reportes que tenemos es que si existe contaminación de los ríos, esto se debe a la utilización indiscriminada de pesticidas utilizados en el cultivo del arroz y otros productos. Esto origina también que la tierra se vuelva salitrosa.	Si existen problemas de contaminación por fertilizantes y químicos utilizados por los campesinos.	
5. ¿Cómo solucionaron o solucionarían esos problemas?	Debe de haber más control en la utilización de estos productos, no obstante tener una alternativa de solución para eliminar las plagas que los aqueja o pone en riesgo su cultivo de los campesinos.	Cuando se autorice a una empresa de cualquier índole, su funcionamiento, se debe de realizar un estudio donde verifique si pone en riesgo el cultivo de los moradores, y si esas tierras tienen dueño o no.	
6. ¿Cuáles fuesen sus acuerdos y compromisos de solución?	Compromiso de trabajar conjuntamente con las instituciones competentes para evitar problemas de invasión de tierras y contaminación de las mismas	Ponernos de acuerdo con las entidades competentes para ver una solución con respecto a la utilización indiscriminada de pesticidas y otros productos que ponen en riesgo la fertilidad de las tierras.	

En el tema de medio ambiente y recursos naturales, se identificó que existe el uso indiscriminado de pesticidas para combatir plagas que perjudican su cultivo, estos productos son utilizados sin previo conocimiento técnico, por lo que genera riesgo a futuros cultivos.

g. **SESIÓN N° 7: Aspectos culturales**

PREGUNTAS	NOMBRE DE LOS ACTORES		
	Gobierno Regional y Gobierno Local	Comunidades Campesinas	ONG y Agentes de Cooperación
¿Existen conflictos internos en las comunidades? ¿Qué conflictos?	Claro que existen conflictos internos, ya sea por las limitaciones de sus tierras, por utilización del agua para su cultivo, por los cargos, etc.	Si existen, pero solo en los límites de sus tierras.	
¿Existe el riesgo de pérdida de saberes y costumbres tradicionales? ¿A qué se debe?	Más que conocimientos ancestrales se ha perdido costumbres, esto se debe a la globalización. Muchas comunidades ya tienen acceso a internet, telefonía celular entre otras tecnologías que han obligado a las personas del campo perder ciertas costumbres y tradiciones.	Tratamos de mantener ciertas costumbres y tradiciones, como nuestras fiestas patronales, nuestras faenas comunitarias, pero somos conscientes que poco a poco esto se va ir perdiendo	
¿Qué estrategias utilizaría?	Creo que esto no escapa de cualquier sociedad civil, todos nos mantenemos al ritmo de la tecnología. Pero existen ciertas costumbres que aún podemos rescatar y se debe de mantener, y va a depender de las autoridades locales y pobladores, sin ellos como aliados no se logrará esto.	Trabajar con autoridades competentes, que nos ayuden a mantener ciertas costumbres sin desmerecer los beneficios que nos da la tecnología.	
¿Cuáles fuesen sus acuerdos y compromisos de solución?	Buscar y trabajar con instituciones públicas y privadas para mantener viva ciertas costumbres y tradiciones.	Trabajar en conjunto con las instituciones para mantener esas costumbres y tradiciones.	

Con respecto al tema cultural, los asistentes comentaron la importancia de mantener sus costumbres y tradiciones que se van perdiendo con la llegada de la tecnología, aunque es importante rescatar ciertas modernidades que ayudan a desarrollarse social y económicamente; también existen saberes ancestrales que se deben mantener y rescatar. Para ello se debe trabajar con autoridades e instituciones competentes.

h. SESIÓN N° 8: Actividades económicas

PREGUNTAS	NOMBRE DE LOS ACTORES		
	Gobierno Regional y Gobierno Local	Comunidades Campesinas	ONG y Agentes de Cooperación
1. ¿Qué actividades productivas vienen desarrollando?	Las actividades productivas son la apicultura, crianza de animales menores, agricultura, elaboración de algarrobina, venta del carbón, y en menor caso la ganadería	Ganadería, agricultura, apicultura, elaboración de algarrobo	
2. ¿Cuál es el rol de la mujer en el desarrollo de actividades productivas?	La mujer es la que recolecta la leña en el campo para la elaboración de la algarrobina, ayuda en la recolección de la miel, ayuda en la crianza de los animales menores, como podemos ver es parte importante de las actividades productivas.	Las esposas nos ayudan en todas las actividades de producción en casa.	
3. ¿Cuál es la actividad productiva que les genera mayores beneficios económicos?	La agricultura y ganadería	La agricultura, pero la sequía nos quita la oportunidad de realizar esta actividad, luego está la ganadería, la elaboración de algarrobina y miel.	
4. ¿Han recibido capacitaciones sobre temas forestales, agroforestales, ecoturismo?	Nuestro despacho realiza talleres de capacitación a los comuneros interesados en estos temas, pero muy poco les toman interés.	Las ONGs y los fondos de cooperación nos capacitan en esos temas, sin embargo falta más apoyo para poder ejecutar proyectos relacionados a estos temas.	
5. ¿Existen problemas con el uso de los recursos naturales en las comunidades?	El uso indiscriminado de los árboles para la elaboración del carbón es el problema principal en estas comunidades, es la producción más lucrativa para ellos, por lo tanto están depredando los recursos naturales.	Si bien es cierto que el carbón es el producto más lucrativo para algunos comuneros, esto se debe a que las autoridades no toman control del caso, dando permisos ilegales, la policía ecológica deja pasar los productos. En conclusión si las autoridades lo permiten pues es difícil de erradicarlo	
6. ¿Cuáles fuesen sus acuerdos y compromisos de solución?	El compromiso es que a nivel de gobierno regional crear espacios de concertación para dar solución al problema, involucrando a todas las instituciones públicas y privadas que les compete este tema y así evitar la tala indiscriminada de los bosques	Participar en las reuniones que realicen las autoridades regionales para poder evitar la tala indiscriminada de los árboles de los bosques secos y llegar a un acuerdo.	

En el tema de sus actividades económicas tenemos que por lo general su principal interés es la ganadería, sin embargo cuentan con pocas hectáreas de terrenos con pasto de calidad para su crianza. Proponen generar un sistema de regadío para potenciar las áreas secas y generar pasto de calidad y así tener un ganado mejorado.

IV. MATRIZ RESUMEN DE INFORMACIÓN DESARROLLADA EN LAS 8 SESIONES DEL TALLER PARTICIPATIVO

NOMBRE DEL ACTOR	Problemas Percibidos	Intereses en el Proyecto	Conflictos	Estrategias de intervención	Compromisos y responsabilidades
GORE-Tumbes	Gobierno regional y gobiernos locales no trabajan conjuntamente con los dirigentes de las CC.CC en el manejo de los bosques secos	Su interés es alto. Se concibe como una oportunidad de enmendar diferencias y/o conflictos generados por la indiferencia de los mismos grupos de actores de trabajar en coordinación.	Los conflictos se suscitan por la poca comunicación que existe entre GORE Tumbes, Gobiernos locales y CC.CC.	Generar un ambiente de confianza entre las comunidades para su participación activa en el programa por parte del PNCB demostrando efectividad en la aprobación para la ejecución del programa y sus proyectos componentes.	El compromiso de participar, trabajar, aportar y dar las facilidades para la implementación de los proyectos que están considerados en el PIP JICA.
Gerencia Regional de Recursos Naturales y Gestión del medio ambiente	La gerencia de Recursos Naturales aún no se involucra en los problemas que tienen los representantes de las CC.CC en cuanto a la conservación de los bosques secos.	Su interés es alto, ya que tienen la oportunidad de conciliar con los representantes de las CC.CC. a través de la ejecución de estos proyectos que pretenden beneficiar a las comunidades campesinas de la región.	El conflicto se suscita por la poca coordinación entre la Gerencia Regional de recursos Naturales – Tumbes y las CC.CC debido al limitado apoyo para la implementación de proyectos forestales en la región.	Participar activamente mediante proyectos que sean alternativas técnicas de solución al problema de los bosques secos de la región tomando los saberes de los mismos comuneros como aspecto fundamental.	Facilitar la información necesaria para que se tome en cuenta las necesidades reales de las CC.CC. en cuanto al manejo forestal de sus bosques. Promover y establecer las condiciones necesarias para la participación de los representantes del área en las actividades futuras que involucraría la intervención con el PIP JICA.
ATFFS - Tumbes	El problema es que la entidad estatal SERFOR que es quien autoriza la tala de árboles para la comercialización del carbón entrega autorizaciones ilegales, generando la tala indiscriminada de las especies forestales presentes en los bosques secos.	El interés es alto, pero se debe trabajar con los representantes de las entidades cuya competencia es fiscalizar la tala indiscriminada de las especies forestales de las CC.CC.	El conflicto presente es entre los que autorizan la tala indiscriminada de árboles para la comercialización del carbón, la policía ecológica y los representantes de las CC.CC. que también tienen responsabilidad en dichos permisos o autorizaciones	Implementar estrategias de acción a manera de proyectos o programas donde participen todos los grupos de actores sociales involucrados en el cuidado y protección de los bosques secos sin inhibir protagonismo a las comunidades campesinas	Como responsables de la administración técnica de la flora y fauna silvestre, se tiene el compromiso de apoyar en la búsqueda de alternativas de solución para evitar la tala indiscriminada de los árboles que actualmente aqueja a la mayoría de las comunidades campesinas.
Asociaciones Campesinas de Tumbes	Escasa oportunidad de ejecución de proyectos de desarrollo productivo. Las entidades solo trabajan con proyectos pilotos. Los Proyectos de desarrollo productivos no	Principalmente su interés está más dirigido al tema ganadero. Existen asociaciones ganaderas en las comunidades campesinas, por lo tanto su interés es buscar financiamiento en desarrollos de cultivo de pasto para la alimentación los	Problemas con la limitaciones de las tierras entre comunidades y departamentos colindantes. Problemas de empresas y minería	Las comunidades campesinas de Tumbes, tienen asociadas un máximo de cuatro comunidades por organización, por lo tanto se tiene que reorganizar su estructura para abarcar más comunidades y poder beneficiarse en su	Participar en reuniones, talleres y otras actividades que realice el PNCB en la búsqueda de estrategias de intervención, propuestas de planes de negocio, etc. Trabajar con responsabilidad social y así tener

	involucran directamente a los campesinos, no socializan los proyectos, ejecutan si previa consulta comunal.	ganados vacunos.	ilegal. Conflicto en la venta ilegal de tierras de cultivo, culpando a mafias políticas del gobierno central, regional y municipal.	conjunto. Socializar los proyectos de desarrollo productivos con las comunidades campesinas para su interés común. Priorizar la necesidad principal de las comunidades campesinas de Tumbes que es el pasto que servirá de alimento para el ganado.	resultados positivos de los proyectos a ejecutar.
AIDER/	Poco interés por entidades del estado por conservar los Bosques Secos, tenemos el caso de los que autorizan la tala de árboles, policía ecológica entre otros	Su interés es alto, sin embargo se sugiere tener una base de información socioeconómica y cultural para poder definir qué tipo de apoyo necesitan determinadas CC.CC.	Conflicto con los mineros ilegales. Invasión de tierras. Autorización de tala ilegal de bosques.	Trabajar en base a las experiencias de instituciones públicas y privadas. Estableciendo reuniones previas, generándose confianza en la ejecución de los proyectos a implementarse.	El compromiso y la responsabilidad de proporcionar información necesaria para el desarrollo de los proyectos planteados por el PNCB.

V. ANÁLISIS Y CONTEXTUALIZACIÓN DE LAS ENTREVISTAS

PREGUNTAS	NOMBRE DEL ENTREVISTADO
	Ing. Pablo Fernández Chunga – Técnico Forestal
1. ¿Dentro de todas las acciones por parte de su despacho, participan las comunidades nativas y/o campesinas? ¿Cuál es el grado de participación? ¿Quiénes participan más hombres o mujeres? ¿Han existido cambios positivos por parte de las CC.NN y/o CC.CC)? Explique	Una línea de trabajo que tienen a comunidades campesinas de Tumbes es asesoramiento de institucionalidad referente a sus derechos y conservación de sus recursos naturales. Para ellos el nivel de participación es limitado, existe cierto conflicto entre representantes del estado y comunidades campesinas. Mucho depende de lo que se le ofrece a las comunidades, muchas veces se les ofrece cosas que nos les interesa y por consiguiente no quieren participar, por ejemplo muchas veces una comunidad tiene una dinámica de trabajo para determinado negocio y la otra comunidad observa que le va bien entonces ya toman el interés.
2. ¿Su área cuenta con información socioeconómica y cultural de las CC.NN y/o CC.CC)? ¿Qué información manejan de ellos? ¿En qué año levantaron esta información?	Se cuenta con información de hace diez años, no existe presupuesto para recoger información de ese nivel. Solo cuentan sobre su territorio, su población, sus procesos electorales, sus fiestas tradicionales. El último ha sido en el año pasado
3. ¿Conoce modelos de negocios en proyectos maderables, no maderables, agroforestería y ecoturismo, orientados a comunidades nativas y/o campesinas? Explique, destacando las dinámicas sociales diferentes que tienen las poblaciones indígenas o campesinas	Si hay sobre turismo rural COMUNITARIO, saben ellos que tienen que ver con comunidades campesinas pero no hay una unión del estado con las comunidades por lo tanto estos proyectos se caen no terminan su ciclo y son sostenibles. Por lo tanto hay que realizar constante monitoreo para que el proyecto sea exitoso.
4. Existe algún proyecto en los modelos de negocio indicados, que revalore o rescate los conocimientos ancestrales de las poblaciones indígenas, en el manejo de su biodiversidad y sus bosques. Conociendo la lógica colectiva en las prácticas comunales, que elementos debe tener un proyecto orientado a potenciar la asistencia técnica en lógicas empresariales y de mercado.	En realidad no he visto que proyectos que se han realizado tomen en cuenta estos saberes ancestrales como les repito no hay una coordinación sobre las necesidades de las comunidades, no toman en cuenta sus propuestas de desarrollo sostenible, pues menos van a tomar en cuenta sus conocimientos ancestrales.

PREGUNTAS	NOMBRE DEL ENTREVISTADO
	Ing. Santos Coronado - Ing. Agrónomo
5. ¿Dentro de todas las acciones por parte de su despacho, participan las comunidades nativas y/o campesinas? ¿Cuál es el grado de participación? ¿Quiénes participan más hombres o mujeres? ¿Han existido cambios positivos por parte de las CC.NN y/o CC.CC)? Explique	<ul style="list-style-type: none"> • Participan las comunidades campesinas de Casitas y Rica Playa. • Tanto hombre y mujeres participan ya que en la concesión unos de los requisitos es que los que solicitan sean propietarios de las tierras, entonces tanto hombre como mujeres tiene título de posesión
6. ¿Su área cuenta con información socioeconómica y cultural de las CC.NN y/o CC.CC)? ¿Qué información manejan de ellos? ¿En qué año levantaron esta información?	<ul style="list-style-type: none"> • Solo manejan información de las asociaciones y comité de las comunidades campesinas que se encuentra dentro de nuestra área de conservación, sin embargo son los mismos comuneros que manejan información sobre población, llevando un control de cuantas familias existen en su jurisdicción y ellos nos proporcionan esa información.
7. ¿Conoce modelos de negocios en proyectos maderables, no maderables, agroforestería y ecoturismo, orientados a comunidades nativas y/o campesinas? Explique, destacando las dinámicas sociales diferentes que tienen las poblaciones indígenas o campesinas	<ul style="list-style-type: none"> • Reconoce que ONG y fondo de cooperación trabajan estos temas pero ellos directamente no manejan proyectos de ese nivel.
8. Existe algún proyecto en los modelos de negocio indicados, que revalore o rescate los conocimientos ancestrales de las poblaciones indígenas, en el manejo de su biodiversidad y sus bosques. Conociendo la lógica colectiva en las prácticas comunales, que elementos debe tener un proyecto orientado a potenciar la asistencia técnica en lógicas empresariales y de mercado.	<ul style="list-style-type: none"> • Muy poco se ha rescatado estos conocimientos ancestrales tenemos el caso del almacenamiento del algarrobo, que antiguamente lo guardaban en unas viviendas hechas de quincha y barro el cual lo llenaban de algarroba y posteriormente lo taponeaban bien sin dejar escapar aire, podía pasar hasta un año guardado y cuando lo habrían se mantenía el algarrobo fresco. Esta técnica la utilizaban cuando ya pronosticaban escases de algarroba. Pero bueno muy pocos lo practican.

VI. CONCLUSIONES

- El taller de Diagnóstico Participativo nos ha permitido identificar la problemática, conflictos, soluciones, propuestas y compromisos por parte de los asistentes.
- Los representantes de las Comunidades Campesinas comentaron no tener una buena relación con las instituciones públicas como es el caso de la Gerencia de Recursos Naturales del Gobierno Regional de Tumbes, SERNANP y la Administración Técnica de Flora y Fauna Silvestre de Tumbes. Los trabajos por parte de estas instituciones son muy ineficientes para conservación de los bosques secos.
- El resultado de la sesión N° 4, de las acciones dominantes y grupos de poder, tenemos que los participantes caracterizaron a las instituciones públicas como influyente pero inactivos; ya que este grupo por pertenecer al estado, tienen autoridad, respeto, pero en sus funciones no son eficientes, son inactivos.
- Las asociaciones campesinas de Tumbes, no se encuentran organizadas con fines de desarrollo comunal, solo se organizan por fines productivos temporalmente cada una de ellas tiene como asociados máximo 4 localidades.
- Existe ausencia de ONG'S que trabajen en temas de RR.NN y conservación de bosques debido a que no hubo resultados a corto plazo; a excepción de AIDER que a pesar que no tiene presencia en Tumbes monitorea proyectos desde Piura.
- Las propuestas recogidas en el taller en planes de negocios son fundamentalmente ganaderas, ya que en las zonas de amortiguamiento las comunidades se identifican en la crianza de ganado.
- La capacidad y disponibilidad de manejar los fondos es a través de la Gerencia de Recursos Naturales del Gobierno Regional de Tumbes ya que ellos tienen contacto directo con las Instituciones que elaboran proyectos de planes de negocio como es el caso de SERNAM que a la vez trabaja con PROCOMPITE. Ellos también pueden manejar los fondos de los proyectos a ejecutar.
- Para el caso de las comunidades campesinas de Tumbes existen tradiciones tales como la minga que es una forma de ayuda para mantener su comunidad en buen estado.
- Para el caso de Tumbes solo existe Asociaciones de comunidades campesinas tales como:
 - CC.CC. de Casitas
 - CC.CC. de Rica Playa
 - CC.CC. Salvajal
 - CC.CC. Santa CruzY es a través de ellos captar otras asociaciones vecinas.
- Para el caso de la costa, no existe productos maderables; en Tumbes su principal prioridad de negocio es la ganadería y se propone proyectos comerciales en torno al desarrollo de la ganadería como producción de pasto, proyectos que ayuden a generar agua en zonas secas, crianza de los mismos y en menor cantidad con lo referente a apicultura, algarroba, etc.
- Las actividades que realizan los comuneros de la zona de Tumbes son estrictamente de cultivo, pesca, turístico, artesanal y elaboración de miel y algarrobina, la actividad más lucrativa es la crianza de ganado, actividad que se encuentra dependiente del pasto, ya que sirve de alimento para los mismo. Sin embargo existen grandes hectáreas de terreno pero sin pasto, por lo que proponen elaborar y ejecutar proyectos que ayuden a general dicho alimento para su ganado. Esto se podrá lograr si existiera agua para regar las tierras que se encuentran secas, sin producir. En lo referente a turismo, cabe mencionar que existen circuitos de playas conocidas internacionalmente, esto ha generado que personas trafiquen con tierras pertenecientes a los comuneros, dejándolos fuera de esta actividad económica.
- Las asociaciones de apicultores y algarrobina se encuentran organizadas gracias a las instituciones privadas como AIDER el cual no tiene presencia física, pero si monitorea proyectos desde la ciudad de Piura. Esto se debe a que no ha habido mucho involucramiento por parte de las asociaciones. Las comunidades que integran son Casitas, Salvajal, Santa Cruz, Rica Playa, Zorritos, Canoa de Punta Sal, etc.
- La asociación más conocida es la asociación de ganaderos que se encuentran en la zona de amortiguamiento de la reserva de los manglares de Tumbes.
- Los productos no forestales que producen tenemos Ganadería, la miel, algarrobina y artesanía, sin darle ningún valor agregado.
- Su distribución de los productos generalmente (miel y algarrobina) son enviados a Piura y Lambayeque por medio de la institución privada AIDER, exponiéndolos en ferias.

VII. RECOMENDACIONES

- Realizar recuento de información socioeconómico cultural para poder tener información de la poblaciones beneficiarias de los planes de negocios propuestos.
- Establecer espacios de concertación entre las autoridades regionales y representantes de las comunidades campesinas para realizar un trabajo con miras al cuidado de los bosques secos.
- Trabajar conjuntamente con los representantes de SENANP, GBNO REGIONAL, PRONAM, para no duplicar esfuerzos de identificación y aplicación de planes de negocio.

VIII. ANEXOS

8.1 PANEL FOTOGRÁFICO DEL TALLER

	
<p>Apertura y palabras de bienvenida al taller de actores involucrados en el pipjica – región tumbes</p>	<p>Exposición del pncb y pipjica por equipo consultor</p>
	
<p>Nivelación de expectativas y rescate de valores de los asistentes al taller</p>	<p>Presentación de la metodología del taller participativo a los asistentes</p>

8.2 DESGRABADOS DE LAS ENTREVISTAS

9. INFORMACIÓN GENERAL

Región: Tumbes		Provincia: Tumbes	
Fecha de entrevista: 19/02/2015		Lugar: Oficina de la Dirección y Fauna Silvestre	
Hora de inicio: 03:00 pm.		Hora de término: 04:20 pm.	
Nombre del Entrevista	Ocupación	Cargo	Sexo
Juan Francisco Arriola Oliva	Forestal	Director	M
Contenidos:			
<p>Entrevistador: ¿Dentro de todas las acciones por parte de su despacho, participan las comunidades nativas y/o campesinas? ¿Cuál es el grado de participación? ¿Quiénes participan más hombres o mujeres? ¿Han existido cambios positivos por parte de las CC.NN y/o CC.CC)?</p> <p>Juan: Sí, mi despacho realiza reuniones, pero las comunidades están desorganizadas, existen asociaciones pero trabajan para beneficios personales. Cuando tratamos de convocar a toda la población de una determinada comunidad, no apoyan. Cuando verificamos que existe depredación indiscriminada de los bosques secos, hasta ellos mismos nos amenazan con arma para no intervenir. Es complicado trabajar con ellos. Hemos logrado con algunas pero no con todas las comunidades.</p> <p>Entrevistador: Los casos que ha reunidos han resultados positivos o negativos</p> <p>Juan: Han sido positivos, pero hay que tener mucho cuidado porque los líderes de las comunidades los hacen retroceder a los pobladores que nosotros ya hemos captado para que nos apoyen en la denuncia de cualquier delito.</p> <p>Entrevistador: ¿Su área cuenta con información socioeconómica y cultural de las CC.NN y/o CC.CC)? ¿Qué información manejan de ellos? ¿En qué año levantaron esta información?</p> <p>Juan: Sí, pero son informaciones que no están actualizadas, es que las comunidades no se dejan ayudar. Piensan que uno no quiere dejarlos trabajar, se enfrentan con armas para evitar la presencia de nosotros y de otras entidades públicas y privadas.</p> <p>Entrevistador: ¿Cómo que información maneja?</p> <p>Juan: Trabajamos con número de poblaciones, autoridades actualmente elegidas (es la única información más actualizada que tenemos) y de ahí información censal del INEI.</p> <p>Entrevistador: Conoce modelos de negocios en proyectos maderables, no maderables, agroforestería y ecoturismo, orientados a comunidades nativas y/o campesinas? Explique, destacando las dinámicas sociales diferentes que tienen las poblaciones indígenas o campesinas.</p> <p>Juan: Acá en las zonas de amortiguamiento de los Manglares tenemos solo dos casos de ecoturismo, que gracias a grupos de extranjeros han logrado realizar proyectos; que si bien es cierto son de desarrollo comunal, la gente en un comienzo pusieron trabas, tuvieron problemas, hablamos el caso de Playa Hermosa y el caso de las tortugas marinas que han sido encontradas en una caleta. Este último si está siendo aprovechada por los comuneros, es más hace poco salió reportaje al respecto.</p> <p>Entrevistador: ¿Qué otros planes?</p> <p>Juan: No, que yo sepa</p> <p>Entrevistador: Existe algún proyecto en los modelos de negocio indicados, que revalore o rescate los conocimientos ancestrales de las poblaciones indígenas, en el manejo de su biodiversidad y sus bosques. Conociendo la lógica colectiva en las prácticas comunales, que elementos debe tener un proyecto orientado a potenciar la asistencia técnica en lógicas empresariales y de mercado.</p> <p>Juan: En realidad acá el comunero o es ganadero o es pescador, y sus conocimientos ancestrales son más por esos rubros, pero déjeme decirle que el turismo, trae consigo nuevos conocimientos que ya sus practicas ancestrales están desapareciendo, como es lo referente a la pesca.</p>			

INFORMACIÓN GENERAL

Región: Tumbes		Provincia: Tumbes	
Fecha de entrevista: 20/02/2015		Lugar: Oficina de Gerencia de Recursos Naturales y Medio Ambiente	
Hora de inicio: 10:00 am.		Hora de término: 11:50 am.	
Nombre del Entrevista	Ocupación	Cargo	Sexo
Pablo Fernandez Chunga	Técnico Forestal	Promotor	M
Contenidos:			
<p>Entrevistador: ¿Dentro de todas las acciones por parte de su despacho, participan las comunidades nativas y/o campesinas? ¿Cuál es el grado de participación? ¿Quiénes participan más hombres o mujeres? ¿Han existido cambios positivos por parte de las CC.NN y/o CC.CC)?</p> <p>Pablo: Una línea de trabajo que tenemos a comunidades campesinas de Tumbes es asesoramiento de institucionalidad referente a sus derechos y conservación de sus recursos naturales</p> <p>Entrevistador: ¿Cuál es el nivel de participación de las comunidades, participan, no participan, o aún hay tabúes que todavía tenemos que romper?</p> <p>Pablo: Mucho depende de lo que se le ofrece a las comunidades, muchas veces se les ofrece cosas que nos les interesa y por consiguiente no quieren participar, por ejemplo muchas veces una comunidad tiene una dinámica de trabajo para determinado negocio y la otra comunidad observa que le va bien entonces ya toman el interés.</p> <p>Entrevistador: En tema de quien participa más los hombre o las mujeres</p> <p>Huberto: Creo que es una tradición que los dos participen en las comunidades campesinas, pero también participan ya por que en sus estatutos se han incorporado la participación de la mujer, entonces ya hay mujeres que han desarrollado cargos de presidencia.</p> <p>Entrevistador: ¿Han existido cambios positivos en las comunidades campesinas?</p> <p>Pablo: El problema está que el estado no ha realizado proyectos con las comunidades campesinas, en los últimos años que sepamos no hay proyectos concretos con ellos, hablan mucho de ellos pero aun no se han terminado proyectos y nunca se han concertado con ellos para realizar proyectos.</p> <p>No hay mucho respeto con los intereses de ellos, esperemos que con este gobierno regional y mi despacho estará pendiente de los intereses de ellos.</p> <p>Entrevistador: ¿Su área cuenta con información socioeconómica y cultural de las CC.NN y/o CC.CC)? ¿Qué información manejan de ellos? ¿En qué año levantaron esta información?</p> <p>Pablo: Si tenemos información desde hace 10 años,</p> <p>Entrevistador: ¿Qué tipo de información?</p> <p>Pablo: Sobre su territorio, su población, sus procesos electorales, sus fiestas tradicionales. El último ha sido en el año pasado</p> <p>Entrevistador: Conoce modelos de negocios en proyectos maderables, no maderables, agroforestería y ecoturismo, orientados a comunidades nativas y/o campesinas? Explique, destacando las dinámicas sociales diferentes que tienen las poblaciones indígenas o campesinas.</p> <p>Entrevistador: Si hay sobre turismo rural COMUNITARIO, saben ellos que tienen que ver con comunidades campesinas pero no hay una unión del estado con las comunidades por lo tanto estos proyectos se caen no terminan su ciclo y son sostenibles. Por lo tanto hay que realizar constante monitoreo para que el proyecto sea exitoso.</p> <p>Entrevistador: Existe algún proyecto en los modelos de negocio indicados, que revalore o rescate los conocimientos ancestrales de las poblaciones indígenas, en el manejo de su biodiversidad y sus bosques. Conociendo la lógica colectiva en las prácticas comunales, que elementos debe tener un proyecto orientado a potenciar la asistencia técnica en lógicas empresariales y de mercado.</p> <p>Pablo: En realidad no he visto que proyectos que se han realizado tomen en cuenta estos saberes ancestrales como les repito no hay una coordinación sobre las necesidades de las comunidades, no toman en cuenta sus propuestas de desarrollo sostenible, pues menos van a tomar en cuenta sus conocimientos ancestrales.</p>			

**PROGRAMA DEL TALLER PARTICIPATIVO:
"ACTORES INVOLUCRADOS PARA LA GESTIÓN DEL PROYECTO JICA EN LA REGIÓN TUMBES"**

Día	HORA	ACTIVIDAD/METODOLOGIA	RESPONSABLES
Mié. 11 de Feb. 2015	8:00 - 8:30 am.	Registro de participantes	Randy Vilela Farías
	8:30 - 8:40 a.m.	Inauguración del Taller	Lic. José Sánchez Niquén
	8:40 - 9:25 a.m.	<ul style="list-style-type: none"> Palabras de Bienvenida Presentación del Programa nacional de Conservación de Bosques 	
	9:25 - 9:45 a.m.	<ul style="list-style-type: none"> Exposición de los objetivos, metas y resultados del programa Nivelación de expectativas Presentación del equipo consultor encargado del desarrollo del taller 	
	9:45 - 10:00 a.m.	Presentación del Taller <ul style="list-style-type: none"> Presentación: Propósito del taller/ Objetivos y metodología del taller 	Lic. José Sánchez Niquén
	10:00 - 10:30 a.m.	Identificación de actores claves en el ámbito regional relacionados con los fines forestales <ul style="list-style-type: none"> Lluvia de ideas para hacer un listado de actores sociales Clasificación por grupos de actores (clúster) para reconocer a los más importantes. 	Lic. José Sánchez Niquén
	10:30 - 10:45 a.m.	REFRIGERIO	
10:45 - 11:45 a.m.	Tipo de actores e identificación de roles, funciones de cada uno y relaciones predominantes <ul style="list-style-type: none"> Identificación de funciones y roles de cada actor Tipo de actores y relaciones predominantes. 	Lic. José Sánchez Niquén	
Mié. 11 de Feb. 2015	11:45 - 13:00 p.m.	Análisis de los actores sociales y niveles de poder <ul style="list-style-type: none"> Trabajo de grupo - collage: <ol style="list-style-type: none"> Calificar el nivel de poder de los actores utilizando uno de estos tres valores: alto, medio o bajo. Calificar con expresiones didácticas como caritas felices. Identificar los intereses de cada actor con la implementación del programa en la región. Calificar en cinco niveles alto interés - dos caritas felices, interés medio - una carita feliz, no tiene interés - una carita seria, lo perjudica en algo - una cara triste, y le perjudica bastante - dos caritas tristes. Identificar los niveles de legitimidad de cada actor (grado de reconocimiento). Calificar su valor con expresiones didácticas como caritas felices. Ej.: Alto – una carita feliz; medio - una carita seria, y bajo - una carita triste. Plenaria 	Lic. José Sánchez Niquén
	13:00 - 14:00 p.m.	ALMUERZO	
	14:00 - 14:10 p.m.	Hilo conductor	Lic. José Sánchez Niquén y Randy Vilela Farías
	14:10 - 14:15 p.m.	Vitalizador	
	14:15 - 14:45 p.m.	Organización <ul style="list-style-type: none"> Trabajo de grupo - collage: Lluvia de ideas para responder las interrogantes formuladas. Para ello se usará tarjetas. Plenaria 	
14:45 - 15:15 p.m.	Seguridad territorial <ul style="list-style-type: none"> Trabajo de grupo - collage: Lluvia de ideas para responder las interrogantes formuladas. Para ello se usará tarjetas. 	Lic. José Sánchez Niquén	
15:15 - 15:45 p.m.	Medio ambiente y recursos naturales <ul style="list-style-type: none"> Trabajo de grupo - collage: Lluvia de ideas para responder las interrogantes formuladas. Para ello se usará tarjetas. 	Lic. José Sánchez Niquén	
15:45 - 16:15 p.m.	Aspectos culturales <ul style="list-style-type: none"> Trabajo de grupo - collage: Lluvia de ideas para responder las interrogantes formuladas. Para ello se usará tarjetas. 	Lic. José Sánchez Niquén	
16:15 - 16:45 p.m.	Actividades económicas <ul style="list-style-type: none"> Trabajo de grupo - collage: Lluvia de ideas para responder las interrogantes formuladas. Para ello se usará tarjetas. 	Lic. José Sánchez Niquén	
16:45 - 16:50 p.m.	CLAUSURA	Lic. José Sánchez Niquén	
16:50 - 17:00 p.m.	REFRIGERIO		

INFORMACIÓN GENERAL

Región: Tumbes		Provincia: Tumbes	
Fecha de entrevista: 22/02/2015		Lugar: Oficina de subgerencia y Medio Ambiente	
Hora de inicio: 11:00 am.		Hora de término: 12:50 am.	
Nombre del Entrevista	Ocupación	Cargo	Sexo
Santos Coronado	Agrónomo	Sub Gerente de Protección y Medio Ambiente	M
Contenidos:			
<p>Entrevistador: ¿Dentro de todas las acciones por parte de su despacho, participan las comunidades nativas y/o campesinas? ¿Cuál es el grado de participación? ¿Quiénes participan más hombres o mujeres? ¿Han existido cambios positivos por parte de las CC.NN y/o CC.CC)?</p> <p>Santos: Si, participan las comunidades campesinas de Santo Domingo de Olmos, que es una comunidad que tiene más de 50 mil hectáreas y una de las funciones de nosotros es dar autorizaciones forestales con fines de aprovechamiento forestal, y en lo que va de este año hemos dado 45 autorizaciones</p> <p>Entrevistador: Están organizados como comité, organización?</p> <p>Santos: Existe un presidente con su junta directiva organizada, pero aparte de eso, existen los posesionarios que son personas que solicitan las autorizaciones y se ve el volumen de áreas que se van a depredar y nosotros solicitamos un plan de manejo forestal. También existen en Motupe, Salas, Ferreñafe, dos o tres asociaciones por distrito pero la mayor cantidad están en Olmos.</p> <p>Entrevistador: Cuál es el grado de participación de ellos</p> <p>Santos: Claro es alto su grado de participación, e inclusive tenemos pendiente abrir una oficina central en Olmos, que va hacer el contacto directo con los usuarios y todas las comunidades.</p> <p>Entrevistador: Dentro de esos usuarios quienes participan más los hombre, mujeres?</p> <p>Santos: Tanto hombre y mujeres participan ya que en la concesión unos de los requisitos es que los que solicitan sean propietarios de las tierras, entonces tanto hombre como mujeres tiene título de posesión</p> <p>Entrevistador: Han existido cambios positivos por parte de los comuneros?</p> <p>Santos: Bueno yo veo que de acuerdo a nuestra intervención y con la ayuda de otras entidades controlamos la tala indiscriminada de los árboles y ellos también apoyan y veo que están muy preocupados por eso, y más aún que hay una multa.</p> <p>Entrevistador: ¿Su área cuenta con información socioeconómica y cultural de las CC.NN y/o CC.CC)? ¿Qué información manejan de ellos? ¿En qué año levantaron esta información?</p> <p>Santos: Solo manejamos información de las asociaciones y comité de las comunidades campesinas que se encuentra dentro de nuestra área de conservación, es por ello que más tenemos de Olmos, Motupe Salas y Ferreñafe, sin embargo son los mismos comuneros que manejan información sobre población, llevando un control de cuantas familias existen en sus jurisdicción y ellos nos proporciona esa información.</p> <p>Entrevistador: Conoce modelos de negocios en proyectos maderables, no maderables, agroforestería y ecoturismo, orientados a comunidades nativas y/o campesinas? Explique, destacando las dinámicas sociales diferentes que tienen las poblaciones indígenas o campesinas.</p> <p>Santos: Tenemos conocimiento que AIDER y otras ONG´s y centros de cooperación aplican proyectos sobre el tema, nosotros somos invitados en la propuesta pero de ahí nosotros no manejamos proyectos de esa envergadura, pero si estamos pendientes de lo que se realiza en las zonas de conservación.</p> <p>Entrevistador: Existe algún proyecto en los modelos de negocio indicados, que revalore o rescate los conocimientos ancestrales de las poblaciones indígenas, en el manejo de su biodiversidad y sus bosques. Conociendo la lógica colectiva en las prácticas comunales, que elementos debe tener un proyecto orientado a potenciar la asistencia técnica en lógicas empresariales y de mercado.</p> <p>Santos: Muy poco se ha rescatado estos conocimientos ancestrales tenemos el caso del almacenamiento del algarrobo, que antiguamente lo guardaban en unas viviendas hechas de quincha y barro el cual lo llenaban de algarroba y posteriormente lo taponeaban bien sin dejar escapar aire, podía pasar hasta un año guardado y cuando lo habrían se mantenía el algarroba fresco. Esta técnica la utilizaban cuando ya pronosticaban escases de algarroba. Pero bueno muy pocos lo practican.</p>			



ASISTENCIA AL TALLER PARTICIPATIVO "ORGANIZACIONES INDIGENAS INVOLUCRADAS PARA LA GESTION DEL PROYECTO JICA"

PÚBLICO OBJETIVO: Actores Regionales Tumbes HORA DE INICIO: 7:00 HORA DE TÉRMINO: 5:00 pm

Datos Generales
Región: Tumbes Distrito: Tumbes Provincia: Tumbes

Fecha: 23/02/2015
Nombre del facilitador: José M. Sánchez N. quin Coordinador: Lc. Guisela Pezote Montoya

N°	Nombres y Apellidos	Sexo		Organización o Institución	Cargo	CORREO ELECTRÓNICO	DNI	Firma o Huella Digital
		H	M					
01	Noeh Peña Pardo			Bosques SALVAJAL	Socio	00233316		
02	Bernardo Ordóñez C.			Teniente G. Tico Playa	Teniente Coordinador	00222398		
03	Teresa Hgred Alvaros			Asociación Ecol. Pisco Pisco	Presidenta	00208252		
04	Oscar Donaldo Ortiz Durá.	X		Asos. Comunal para el Manaj del Bosque Comu	Presidente.	00202455 oscar_donald_2193@hotmail.com		
05	Gerardo Elias Morales		X	Socio. A. Socio	Socio	00321262		
06	Neside de Leon Saalbach		X	Asociacion comunal	Socio	80468740		
07	Nalitzia Suncos Loma	X		Asociacion Comunal para el Manaj del Bosque	Secretario	00249247		
08	Elizabeth Loma Saraché		X	Asociacion Manaj del Bosque comunal	Tesoraera	00321799		
09	Hildegardo MARINAS COSTA			COABST	Presidente.	942491105		

Representante PNCB CENTRAL

Coordinador Proceso Participativo



PERÚ

Ministerio del Ambiente



BOSQUES

ASISTENCIA AL TALLER PARTICIPATIVO "ORGANIZACIONES INDIGENAS INVOLUCRADAS PARA LA GESTION DEL PROYECTO JICA"

PÚBLICO OBJETIVO: Actores Región Tumbes HORA DE INICIO: 9:00 HORA DE TÉRMINO: 5:00 pm

Datos Generales

Región: Tumbes Distrito: Tumbes Provincia: Tumbes

Fecha: 23/01/2015

Nombre del facilitador: José Manuel Sanchez Coordinador: Lc. Guisela Pegrete Montop

N°	Nombres y Apellidos	Sexo		Organización o Institución	Cargo	CORREO ELECTRÓNICO	DNI	Firma o Huella Digital
		H	M					
10	Andrés Peña Cobedes			Asociación Agrícola del Prode	Presidente		00230839	
11	Santos Bimbora Galán	X		Asociación Ecosistemas Tumbes	Socio		00212068	
12	Sosibel Porras Madrid		X	Asociación Económica Zona Playa Tumbes	Socio		00327173	
13	Mario Pelosi Callera	X		DFES-AAA Div. Reg. Agrícola	Inspector		07867359	
14	Cesar Joel Fejoo Coarite	X		A.C.P.B. - SACUNAL	Asistente		47866283 jhoelfejoo@gmail.com	
15	José Enrique Soto			Asociación de Agricultores	Presidente		00321396	
16	Pascual Berni Ortega			ASOCIACION PRODE TUMBES	Secretario		00232168	
17	Gerardo Enrique Fejoo			ASOC. SIVOLICHOARA	DELEGADO		00233373	
18	José Fox Fizarro	X		CEUZ Blanco	Secretario		Samborize@.hotmail.com	

Representante PNCB CENTRAL

Coordinador Proceso Participativo



PERÚ

Ministerio del Ambiente



ASISTENCIA AL TALLER PARTICIPATIVO "ORGANIZACIONES INDIGENAS INVOLUCRADAS PARA LA GESTION DEL PROYECTO JICA"

PÚBLICO OBJETIVO : Actores Región Tumbes HORA DE INICIO: 8:00 HORA DE TÉRMINO: 5:00 pm

Datos Generales
Región: Tumbes Distrito: Tumbes Provincia: Tumbes

Fecha: 23/02/2015
Nombre del facilitador: José Manuel Jacobo López Coordinador: Dr. Guadalupe Vega de Leon

N°	Nombres y Apellidos	Sexo		Organización o Institución	Cargo	CORREO ELECTRÓNICO	DNI	Firma o Huella Digital
		H	M					
03	José María Madrid Zedillo		X	Asociación Ecológica Tumbes Piedra Blanca TUR	Tesorero		00232568	
02	Elio Masoio Zúñiga		X	Asociación Riespluga	Jefe		00231891	
03	PABLO C. FERNÁNDEZ CHUNGA	X		Proyecto PRONANP	Promotor - RUTUMB		02895391	
04	Eder E. Hidalgo Sandoval	X		Proy. PRONANP - SERANP	Promotor - PNCA	42311217 eder.hidalgo.sandoval@hotmail.com		
05	Graustio Palladarez Chayo	X		G. Yumbos P.A. Zorba	Presidente		00328094	
06	Emmanuel Cruzón Espinoza	X		Asociación P. Yumbos	Socio de A.S.P.		00322319	
07	Alfonso Balladares Pizarro		X	Asociación P. Yumbos	Socio		00321657	
08	ALBERTO ALFARO VERA BUSTOS		X	SEBES CENTRAL C.O.S. Río Tumbes	INGENIERO III		00214779 albertoapb@Hot.com	
09	HERMES MEDINA CORONADO		X	GET - GRUPO 6MA	(E) ACR - AF.		00255627 hermes_mede...@hotmail.com	

Representante PNCS CENTRAL

Coordinador Proceso Participativo



PERÚ

Ministerio del Ambiente



ASISTENCIA AL TALLER PARTICIPATIVO "ORGANIZACIONES INDIGENAS INVOLUCRADAS PARA LA GESTION DEL PROYECTO JICA"

PÚBLICO OBJETIVO: Actores Región Tumbes HORA DE INICIO: 8:00 HORA DE TÉRMINO: 5:00 pm

Datos Generales
Región: Tumbes Distrito: Tumbes Provincia: Tumbes

Fecha: 23/02/2015
Nombre del facilitador: José Sánchez Niguen Coordinador: Lic. Guisela Pezeta Lantop

N°	Nombres y Apellidos	Sexo		Organización o Institución	Cargo	CORREO ELECTRÓNICO	DNI	Firma o Huella Digital
		H	M					
28	Ricardo Serna Siva	X		Asoc. sin voto en Cruz B.	Presidente	00234435		
29	Tomás Castrillo Lopez			ACR Ambogtoo	"	987691427		
30	Eswin Farías Alvarado	X		ACR	Fiscal	4686820		
31	WILMER ROSAS AGUILO		X	GRUPO - GRI	Especialista	00252048 wrosas04@hotmail.com		
32	Guillermo Rene Zapata Valladolid			Asociación Salud Jol	Vice presidente	00231926		
33	EUENAT CASTILLO AVILA	X		ACR	PRESIDENTE	00365219		

Representante PNCB CENTRAL

Coordinador Proceso Participativo