

1:100 0 1 2 3 4 5 6 7 8 9 10

1:150 0 1 2 3 4 5 6 7 8 9 10

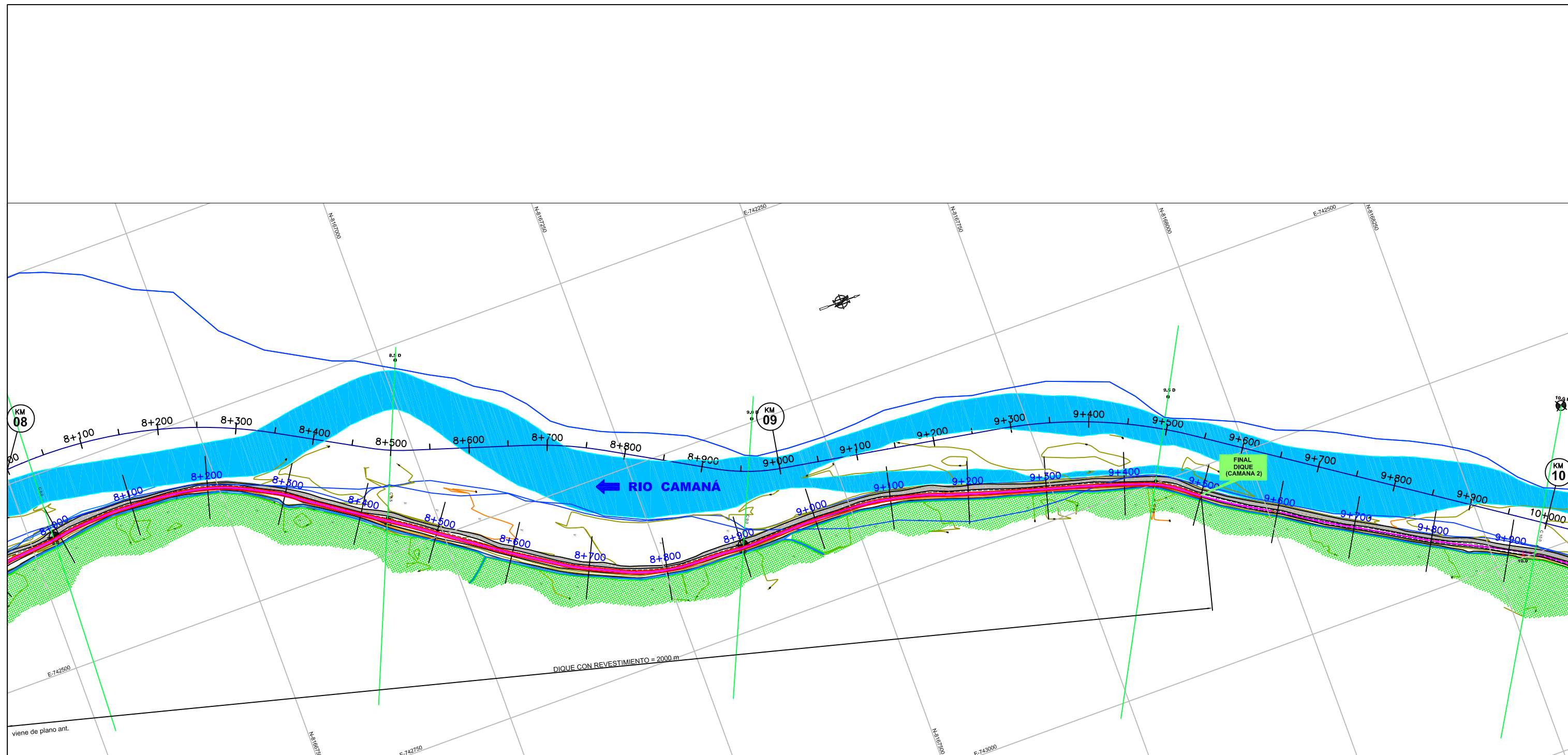
1:200 0 5 10 15

1:250 0 5 10 15 20

1:333.3 0 5 10 15 20 25 30

1:1000 0 5 10 15 20 25 30 35 40

1:750 0 10 20 30 40 50 60



PLANTA
Esc: 1/2,500

LEYENDA	
	Corona de Dique Proyectado
	Eje de Dique Proyectado
	Control Geodésico Tipo A Horiz. y Vert.
	Control Geodésico Tipo B Horiz. y Vert.
	Puntos de Control Tipo C
	Defensas Ribereñas (Gaviones)
	Toma de Captación
	Erosión de riberas

NOTA: La escala indicada, corresponde al formato A-1
Para el Formato A-3, se debe considerar el doble.

1:100 0 1 2 3 4 5 6 7 8 9 10

1:150 0 1 2 3 4 5 6 7 8 9 10

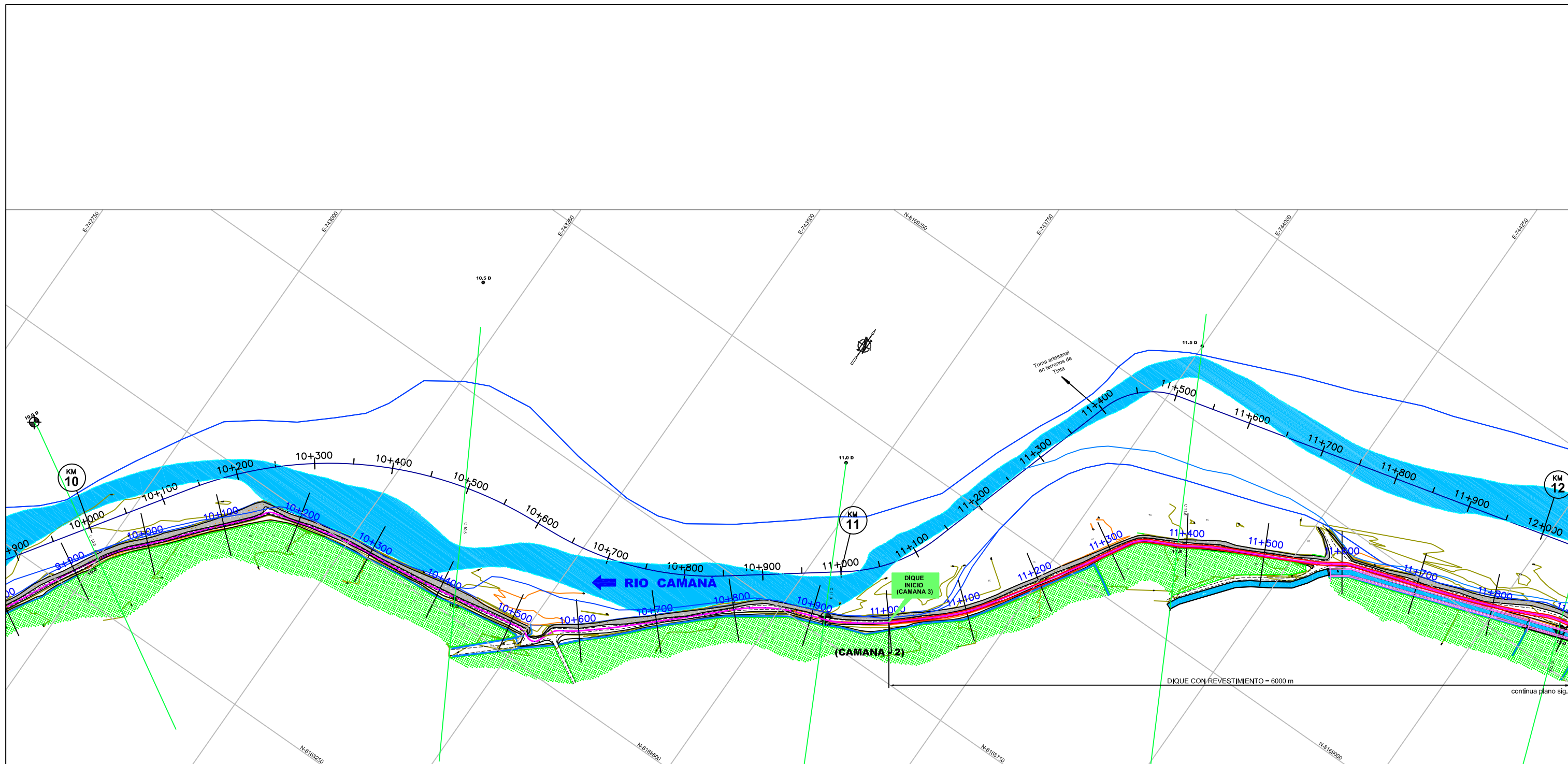
1:200 0 5 10 15

1:250 0 5 10 15 20

1:333.3 0 5 10 15 20 25 30

1:1000 0 5 10 15 20 25 30 35 40

1:750 0 10 20 30 40 50 60



PLANTA
Esc: 1/2,500

LEYENDA	
	Corona de Dique Proyectado
	Eje de Dique Proyectado
	Control Geodésico Tipo A Horiz. y Vert.
	Control Geodésico Tipo B Horiz. y Vert.
	Puntos de Control Tipo C
	Defensas Ribereñas (Gaviones)
	Toma de Captación
	Erosión de riberas

NOTA: La escala indicada, corresponde al formato A-1
Para el Formato A-3, se debe considerar el doble.

1:100 0 1 2 3 4 5 6 7 8 9 10

1:150 0 1 2 3 4 5 6 7 8 9 10

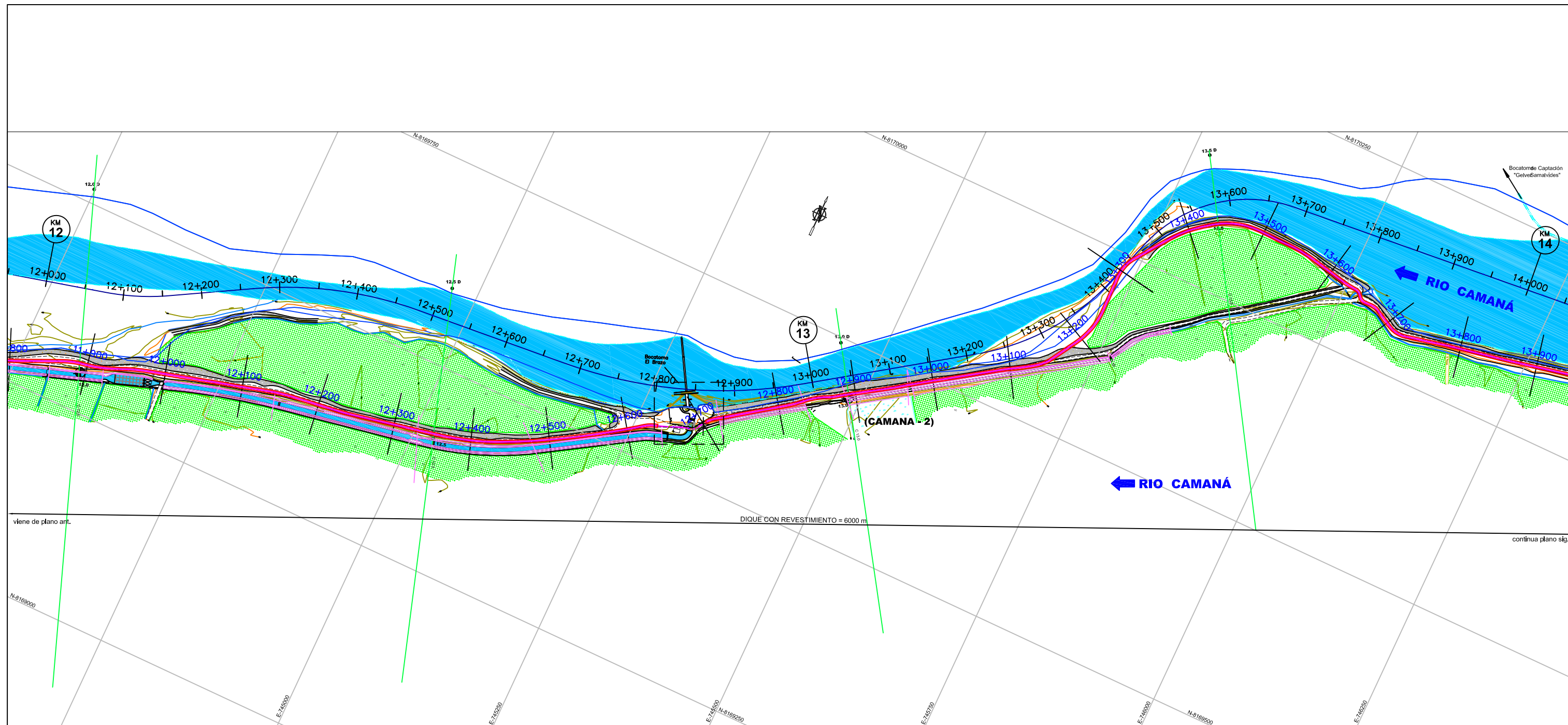
1:200 0 5 10 15

1:250 0 5 10 15 20

1:333.3 0 5 10 15 20 25 30

1:1000 0 5 10 15 20 25 30 35 40

1:750 0 10 20 30 40 50 60



PLANTA
Esc: 1/2,500

LEYENDA	
	Corona de Dique Proyectado
	Eje de Dique Proyectado
	Control Geodésico Tipo A Horiz. y Vert.
	Control Geodésico Tipo B Horiz. y Vert.
	Puntos de Control Tipo C
	Defensas Ribereñas (Gaviones)
	Toma de Captación
	Erosión de riberas

NOTA: La escala indicada, corresponde al formato A-1
Para el Formato A-3, se debe considerar el doble.

1:100 0 1 2 3 4 5 6 7 8 9 10

1:150 0 1 2 3 4 5 6 7 8 9 10

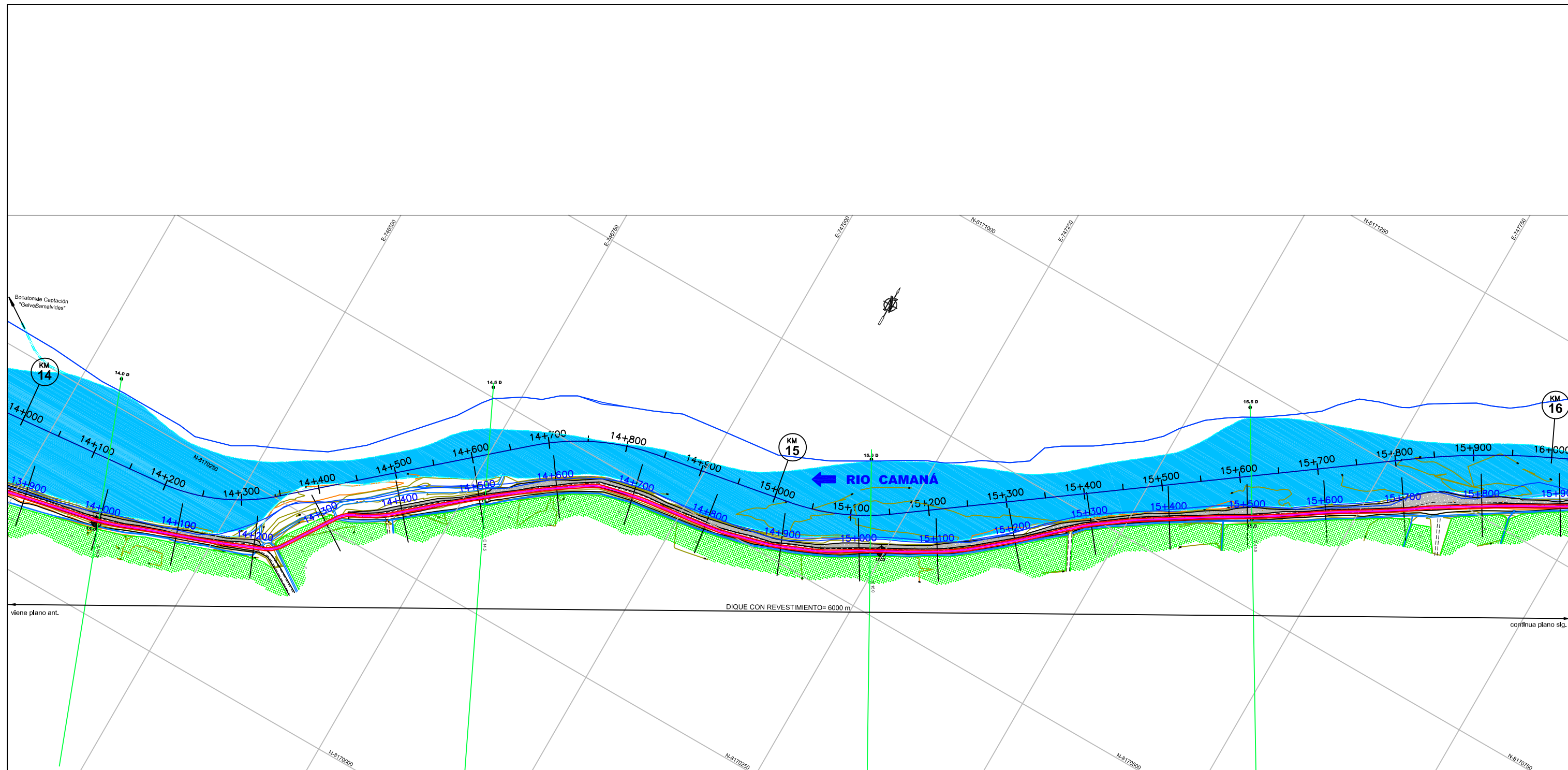
1:200 0 5 10 15

1:250 0 5 10 15 20

1:333.3 0 5 10 15 20 25 30

1:1000 0 5 10 15 20 25 30 35 40

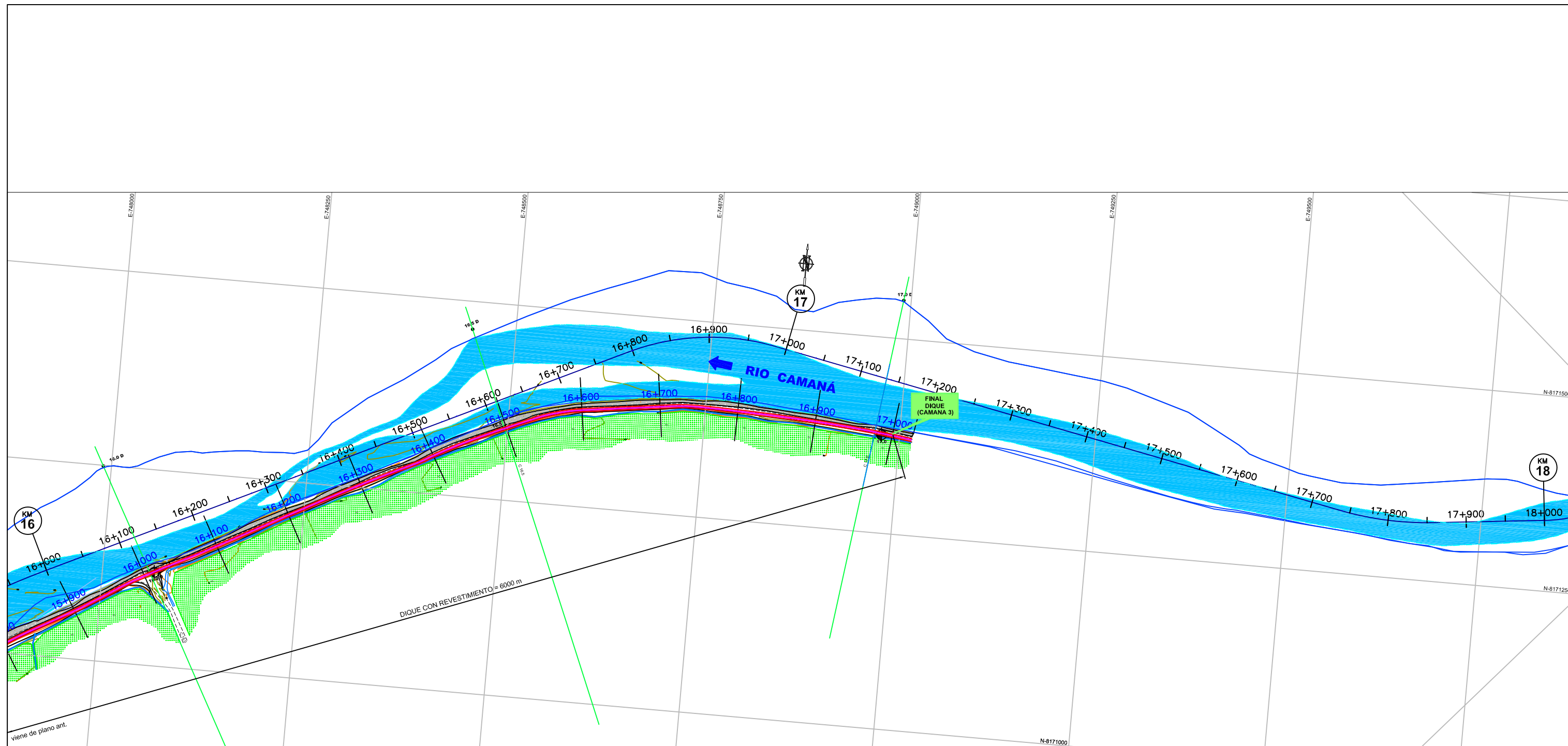
1:750 0 10 20 30 40 50 60



PLANTA
Esc: 1/2,500

LEYENDA	
	Corona de Dique Proyectado
	Eje de Dique Proyectado
	Control Geodésico Tipo A Horiz. y Vert.
	Control Geodésico Tipo B Horiz. y Vert.
	Puntos de Control Tipo C
	Defensas Ribereñas (Gaviones)
	Toma de Captación
	Erosión de riberas


NOTA: La escala indicada, corresponde al formato A-1
Para el Formato A-3, se debe considerar el doble.



PLANTA
Esc: 1/2,500

LEYENDA	
	Corona de Dique Proyectado
	Eje de Dique Proyectado
	Control Geodésico Tipo A Horiz. y Vert.
	Control Geodésico Tipo B Horiz. y Vert.
	Puntos de Control Tipo C
	Defensas Ribereñas (Gaviones)
	Toma de Captación
	Erosión de riberas

NOTA: La escala indicada, corresponde al formato A-1
Para el Formato A-3, se debe considerar el doble.



PLANTA
Esc: 1/2,500

LEYENDA	
	Corona de Dique Proyectado
	Eje de Dique Proyectado
	Control Geodésico Tipo A Horiz. y Vert.
	Control Geodésico Tipo B Horiz. y Vert.
	Puntos de Control Tipo C
	Defensas Ribereñas (Gaviones)
	Toma de Captación
	Erosión de riberas

NOTA: La escala indicada, corresponde al formato A-1
Para el Formato A-3, se debe considerar el doble.

1:100 0 1 2 3 4 5 6 7 8 9 10

1:150 0 1 2 3 4 5 6 7 8 9 10

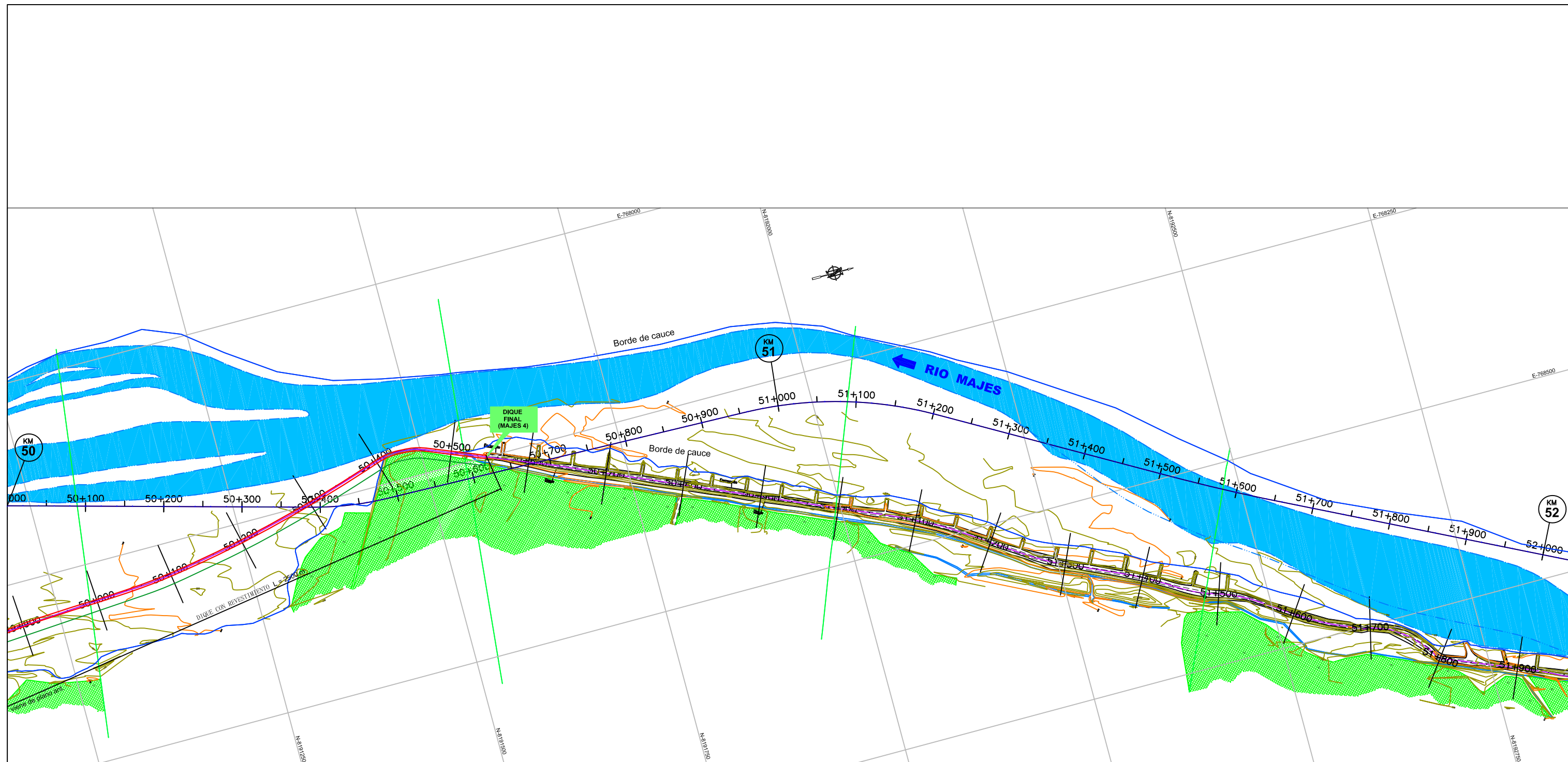
1:200 0 5 10 15

1:250 0 5 10 15 20

1:333.3 0 5 10 15 20 25 30

1:1000 0 5 10 15 20 25 30 35 40

1:750 0 10 20 30 40 50 60



PLANTA

Esc: 1/2,500

LEYENDA	
	Corona de Dique Proyectado
	Eje de Dique Proyectado
	Control Geodésico Tipo A Horiz. y Vert.
	Control Geodésico Tipo B Horiz. y Vert.
	Puntos de Control Tipo C
	Defensas Ribereñas (Gaviones)
	Toma de Captación
	Erosión de riberas

NOTA: La escala indicada, corresponde al formato A-1
Para el Formato A-3, se debe considerar el doble.