




Leyenda

	Cuenca Río Yauca	Pendientes	Porcentajes
	Lagos	0.00 - 1.00	0 - 1/100
	Subcuencas	1.00 - 3.33	1/100 - 1/30
		3.33 - 16.67	1/30 - 1/6
		16.67 - 25.00	1/6 - 1/4
		25.00 - 33.33	1/4 - 1/3
		33.33 - Mas	1/3 - Mas

0 5 10 20 30 Km

Escala : 1: 400,000

V 2.0

Fuente : IGN
Equipo de Estudio

WGS 1984 UTM Zone 18S
Projection: UniversalTransverse Mercator

ESTUDIO PREPARATORIO SOBRE EL PROGRAMA DE PROTECCIÓN DE VALLES Y POBLACIONES RURALES Y VULNERABLES ANTE INUNDACIONES

Pendiente Ríos y Subcuencas Cuenca del Río Yauca