# ANEXO III

# PANEL FOTOGRAFICO

# VALLE DE CAÑETE

**FOTO Nº 1: Ca-01 - Margen Derecha Río Cañete – Inicio Dique Proyectado (4+200)**

**FOTO Nº 2: Ca-01 – Dren Pachacamilla Vieja (4+360)**

**FOTO Nº 3: Ca-01 - Margen Derecha Río Cañete – CC.PP. Urbanito (4+500)**

**FOTO Nº 4: Ca-01 - Margen Derecha Río Cañete – CC.PP. Pedro Cruz, zona a expropiar (4+740)**

**FOTO Nº 5: Ca-02 - Margen Derecha Río Cañete – Inicio Zona a Forestar (6+700)**

**FOTO Nº 6: Ca-2 – Zona a Proteger Río Cañete (6+750)**

**FOTO Nº 7: Ca-02 - Margen Derecha Río Cañete – Fin Zona a Forestar (8+300)**

**FOTO Nº 8: Ca-03 - Margen Derecha Río Cañete – Bocatoma La Fortaleza (10+400)**

**FOTO Nº 9: Ca-03 - Río Cañete – Dique a Proyectar en la Margen Izquierda (10+200)**

**FOTO Nº 10: Ca-04 - Margen Derecha Río Cañete – Bocatoma Nuevo Imperial (24+750)**

**FOTO Nº 11: Ca-04 - Río Cañete – Dique a Proyectar en la Margen Izquierda (24+600)**

**FOTO Nº 12: Ca-05 - Margen Derecha Río Cañete – Inicio Zona a Forestar (25+000)**

**FOTO Nº 13: Ca-05 - Margen Derecha Río Cañete – Zona a Forestar (25+400)**

**FOTO Nº 14: Ca-05 - Margen Derecha Río Cañete – Dique a proyectar (25+800)**

**FOTO Nº 15: Ca-05 - Margen Derecha Río Cañete – Zona crítica Vía Los Libertadores (26+500)**

# VALLE DE CHINCHA

**FOTO N° 16: Ch-01 - Margen Izquierda Río Chico – Inicio dique proyectado, zona a forestar (2+900)**

**FOTO N° 17: Ch-01 - Margen Izquierda Río Chico – Fin dique proyectado (4+760)**

**FOTO N° 18: Ch-01 - Margen Derecha Río Chico – Fin dique proyectado, zona a forestar (4+900)**

**FOTO Nº 19: Ch-02 - Margen Derecha Río Chico – Bocatoma Pampa de Ñoco (14+820)**

**FOTO Nº 20: Ch-02 - Margen Izquierda Río Chico – Zona a forestar (14+660)**

**FOTO Nº 21: Ch-02 - Margen Izquierda Río Chico – Fin dique proyectado, zona a forestar (15+300)**

**FOTO Nº 22: Ch-03 – Partidor Conta (24+020)**

**FOTO Nº 23: Ch-03 – Margen Derecha Partidor – Zona a Expropiar (24+100)**

**FOTO Nº 24: Ch-03 – Aguas arriba Partidor Conta (> 24+000)**

**FOTO Nº 25: Ma-01 - Margen Derecha Río Matagente – Inicio dique proyectado (2+400)**

**FOTO Nº 26: Ma-01 - Margen Izquierda Río Matagente – Inicio dique proyectado (2+400)**

**FOTO Nº 27: Ma-01 - Margen Derecha Río Matagente – Fin dique proyectado (4+800)**

**FOTO N° 28: Ma-02 - Margen Derecha Río Matagente – Inicio dique, zona a expropiar (7+800)**

**FOTO N° 29: Ma-02 - Margen Derecha Río Matagente – CC.PP. Chacarilla (8+600)**

**FOTO N° 30: Ma-02 - Margen Derecha Río Matagente – Estructura de Descarga La Altura (9+990)**

# VALLE DE PISCO

**FOTO Nº 31: Pi-01 – Margen Derecha Río Pisco – Inicio zona a forestar (2+850)**

**FOTO Nº 32: Pi-01 – Margen Izquierda Río Pisco – Inicio zona a forestar (2+900)**

**FOTO Nº 33: Pi-01 – Margen Derecha Río Pisco – Fin zona a forestar (5+000)**

**FOTO Nº 34: Pi-02 – Margen Derecha Río Pisco – Inicio zona a forestar (6+400)**

**FOTO Nº 35: Pi-02 – Margen Izquierda Río Pisco – Inicio de forestación, zona a expropiar (6+400)**

**FOTO Nº 36: Pi-02 - Margen Derecha Río Pisco – Bocatoma Caucato (6+740)**

**FOTO N° 37: Pi-03 – Margen Izquierda Río Pisco – Inicio dique proyectado (12+400)**

**FOTO N° 38: Pi-03 – Margen Izquierda Río Pisco – Fin dique proyectado (13+900)**

**FOTO N° 39: Pi-04 – Margen Izquierda Río Pisco – Inicio dique proyectado (19+500)**

**FOTO N° 40: Pi-04 – Margen Izquierda Río Pisco – Fin dique propiedad, zona a forestar (20+500)**

**FOTO N° 41: Pi-05 – Margen Izquierda Río Pisco–Inicio dique propiedad, zona a expropiar (25+900)**



**FOTO N° 42: Pi-05 – Bocatoma Montalvo (26+120)**

**FOTO Nº 43: Pi-05 – Margen Izquierda Río Pisco - Fin dique proyectado (26+700)**

**FOTO Nº 44: Pi-06 - Margen Derecha Río Pisco – Dique proyectado, Poza de Regulación (34+820)**

**FOTO Nº 45: Pi-06 - Margen Derecha Río Pisco – Dique proyectado, Poza de Regulación (36+300)**

# VALLE DE CAMANÁ

**FOTO Nº 46: MC-01 – Margen Izquierda Río Camaná, Inicio Dique de Protección (0+000)**

**FOTO Nº 47: MC-01 – Margen Izquierda Río Camaná, medición borde de canal (0+560)**

**FOTO Nº 48: MC-01 – Margen Izquierda Río Camaná, Fin Dique de Protección (4+500)**

**FOTO Nº 49: MC-02 - Margen Izquierda Río Camaná, Inicio Dique de Protección (7+500)**

**FOTO Nº 50: MC-02 - Margen Izquierda Río Camaná, Dique erosionado (9+300)**

**FOTO Nº 51: MC-03 - Margen Izquierda Río Camaná, Canal El Brazo (11+700)**

**FOTO N° 52: MC-03 - Margen Izquierda Río Camaná, Sector El Brazo (12+840)**



**FOTO N° 53: MC-03 - Río Camaná aguas abajo (13+360)**



**FOTO N° 54: MC-03 - Margen Izquierda Río Camaná, Fin Dique proyectado (17+000)**



# VALLE DE MAJES

**FOTO Nº 55: MC-04 - Margen Izquierda Río Majes, Inicio zona a forestar (48+000)**

**FOTO Nº 56: MC-04 - Margen Izquierda Río Majes, Fin zona a forestar (50+600)**

**FOTO Nº 57: MC-05 - Margen Izquierda Río Majes, Inicio zona a forestar (52+100)**

**FOTO Nº 58: MC-05 - Margen Izquierda Río Majes, Fin zona a forestar (56+300)**

**FOTO Nº 59: MC-06 - Margen Derecha Río Majes, Inicio Dique proyectado (59+700)**

**FOTO Nº 60: MC-06 - Margen Derecha Río Majes, Distrito Punta Colorada (59+900)**

**FOTO Nº 61: MC-06 - Margen Izquierda Río Majes, Bocatoma Sarcas Torán (59+740)**

**FOTO Nº 62: MC-06 - Margen Izquierda Río Majes, Fin Dique proyectado (62+650)**

**FOTO Nº 63: MC-07 – Margen Izquierda Río Majes – Inicio Dique proyectado (64+680)**

**FOTO Nº 64: MC-07 – Margen Derecha Río Majes – Inicio Dique proyectado (65+400)**

**FOTO Nº 65: MC-07 – Margen Izquierda Río Majes – Quebrada Pedregal (66+000)**

**FOTO Nº 66: MC-07 – Puente Rústico de Acceso (65+900)**

**FOTO N° 67: MC-07 – Margen Izquierda Río Majes – Fin Dique proyectado (66+700)**

**FOTO N° 68: MC-07 – Margen Derecha Río Majes – Fin Dique proyectado (66+520)**

# ANEXO IV

# COSTOS DE PREDIOS RURALES

**JUNTA DE USUARIOS SUBDISTRITO DE RIEGO CAÑETE**
Urbanización Tercer Mundo Mz A-1 Lote N° 05 San Vicente – Cañete

"Año de la Integración Nacional y el Reconocimiento de Nuestra Diversidad"

Cañete, 03 de Enero del 2,012

OFICIO N° 064-2012/JUSDRC-P

Señor

**YSHIO NAKAGAWA**
Jefe del Equipo de Estudio JICA

**Referencia : N° JICA STUDY/PERU/129**

De mi especial Consideración.-

Es grato dirigirme a usted, para expresarle un cordial saludo y en atención al documento de la referencia informarle sobre los costos de terreno por hectárea colindantes al Rio Cañete.

- **SECTOR SAN CARLOS**
  **(MARGEN IZQUIERDA - MARGEN DERECHA) $ 15,000 Dólares/Hectárea**
- **SECTOR LA FORTALEZA**
  **(MARGEN DERECHA - MARGEN IZQUIERDA) $ 15,000 Dólares/Hectárea**
- **SECTOR DE LA BOCATOMA NUEVO IMPERIAL – SOCSI**
  **MARGEN DERECHA NO EXISTEN AREAS AGRICOLAS**
  **MARGEN IZQUIERDA $ 20,000 Dólares / Hectárea**

Esperando haber cumplido con lo solicitado, le reitero los sentimientos de mi especial consideración y gran estima.

Atentamente,

RUC N° 20202694641 Telefax N° 581 - 3869 E-mail secretaria@jucanete.com

*"AÑO DEL CENTENARIO DE MACHU PICCHU PARA EL MUNDO"*

*Chincha Alta, 09 de Diciembre del 2011*

***OFICIO N° 141-2011- JUDRCH/G.***

*SEÑOR : YOSHIO NAKAGAWA*

*Jefe del Equipo de Estudio JICA*

*ASUNTO : INFORMACION DE TERRENOS COLINDANTES A LOS RIOS.*

*REFERENCIA : Carta Nº JICA STUDY/PERU/126*

*De mi especial consideración:*

*Es grato dirigirme a su Despacho, con la finalidad de saludarlo y a la vez atender su carta de la referencia manifestándole que los terrenos ubicados cerca al rio el costo por hectárea es de $ 6,000.00 a $ 8,000.00 dólares americanos por estar ubicado en zona de riesgo por desborde de rio, los que se encuentran con Defensa Ribereña su valor es de $ 10,000 a $ 12,000 dólares, y los terrenos que se encuentran más alejados y con menor problemas de inundaciones su costo es de $ 15,000.00 en promedio.*

*Sin otro particular, aprovecho la ocasión para reiterar las muestras de mi estima personal.*

*Atentamente,*

JUNTA DE USUARIOS DEL DISTRITO DE RIEGO DE CHINCHA
R.A. N° [illegible]-AN/ATDR-ACH.P
LUCIO FELIPE OLMOS SOLDEVILLA
PRESIDENTE

*LOS/gj.g.*

JUNTA DE USUARIOS DEL DISTRITO DE RIEGO PISCO

Pisco, 12 de Diciembre de 2011

**OFICIO Nº 347-2011-JUDRP.**

Señor:
Yoshio NakaGawa
Jefe del Equipo de Estudio JICA
Presente.-

Asunto : INDICA

**Referencia: Nº JICA STUDY/ PERU/125**

Es grato dirigirme a usted para saludarlo y a su vez al equipo de estudio (JICA); nos alegra que siga continuando los Estudios de Pro Inversión a nivel de Factibilidad del 'Programa de Protección de Valles y poblaciones rurales y vulnerables ante inundaciones en la Republica del Perú'.

En cuanto a solicitud de la información requerida, el costo de terreno por hectárea colindante al río es en promedio a 10,000 cólares.

Espero que la Información sea necesaria para la realización de su trabajo.

Me despido de usted con el debido respeto

Atentamente.

c.c. Archivo

JUNTA DE USUARIOS DEL DISTRITO DE RIEGO PISCO
CAP. ING. ALFREDO HUAYHUA
PRESIDENTE

JUNTA DE USUARIOS
CAMANA
Creada el 23 de octubre de 1973
Av. Lima 320 Telefax 571440

**"AÑO DEL CENTENARIO DE MACHU PICCHU PARA EL MUNDO"**

Camaná, 09 de Diciembre del 2011.

**CARTA Nº 042-2011- J.U.C.**

Señor
YOSHIO NAKAGAWA
Jefe del equipo de Estudio JICA
PRESENTE.-

REFERENCIA: JICASTUDY/PERU /127

*De mi consideración:*

Es grato dirigirnos a Ud. para saludarlo muy cordialmente y a la vez dar respuesta al documento de la referencia, al respecto debo comunicarle que la hectárea colindante al rio Camaná esta valorizado en $ 45,000.00 (cuarenta y cinco mil Dólares); lo que informo a Ud. para su conocimiento y demás fines.

Agradeciendo anticipadamente la atención a la presente, hacemos propicia la ocasión para manifestarle los sentimientos de mi especial consideración.

Atentamente,

JUNTA DE USUARIOS PRESIDENTE CAMANA

JUNTA DE USUARIOS CAMANA

Marcelo Valdivia Bravo
PRESIDENTE

CONFORMADA POR 17 COMISIONES DE REGANTES

- CHARACTA - EL MEDIO - LA BOMBON - LA VALDIVIA - PAMPATA - S. SILLAN
- EL ALTO - EL MOLINO - LA DEHEZA - M. NUEVOS - PISQUES - SONAY
- EL CUZCO - HUACAPUY - LA GAMERO - LOS MOLINOS - PUCCHUN

JUNTA DE USUARIOS VALLE DE MAJES
A.H. CASPANI S/N
APLAO

*"Año del Centenario de Machu Picchu para el Mundo"*

*Aplao, 13 de Diciembre del 2011*

***OFICIO Nº 193-2011-JUVM***

*Señor:*
*ING. YOSHIO NAKAGAWA*
*JEFE DEL EQUIPO DE ESTUDIO JICA*
*Lima.-*

***Asunto*** *: Remitimos información*

*Tengo el agrado de dirigirme a Ud., para saludarlo cordialmente; asimismo le hacemos llegar la información solicitada por el Equipo de Estudio JICA, referente a la estimación de Costo por Hectarea del Valle de Majes.*

*Sin otro en particular, aprovecho la ocasión para expresarle las muestras de mi especial consideración y estima personal.*

*Atentamente,*

JUNTA DE USUARIOS VALLE DE MAJES
PRESIDENTE
Lic. Jesus Salazar Silva
PRESIDENTE

JSS/axy
c.c. Archivo

juvmaje@yahoo.com

Integrada por las Comisiones de Regantes de:
• Ongoro • Berlaga • Aplao • La Real • Quenulpa • Soglata • Cantas - Pedregal • Sarcas - Torán
• Ongoro Bajo • Cosos • Huancarqui • El Monte • Unica • San Vicente • Pilis • Tomaca
TELEFAX: 471033