

平面図  
Esc: 1/2,500

| 凡例 |               |
|----|---------------|
|    | 対策工築堤護岸       |
|    | 対策工堤防法線       |
|    | 地形測量BM-タイプA   |
|    | 地形測量BM-タイプB   |
|    | 地形測量管理地点-タイプC |
|    | ガビオン          |
|    | 取水樋門          |
|    | 河岸侵食箇所        |

NOTA: La escala indicada, corresponde al formato A-1  
Para el Formato A-3, se debe considerar el doble.

1:100 0 1 2 3 4 5 6 7 8 9 10

1:150 0 1 2 3 4 5 6 7 8 9 10

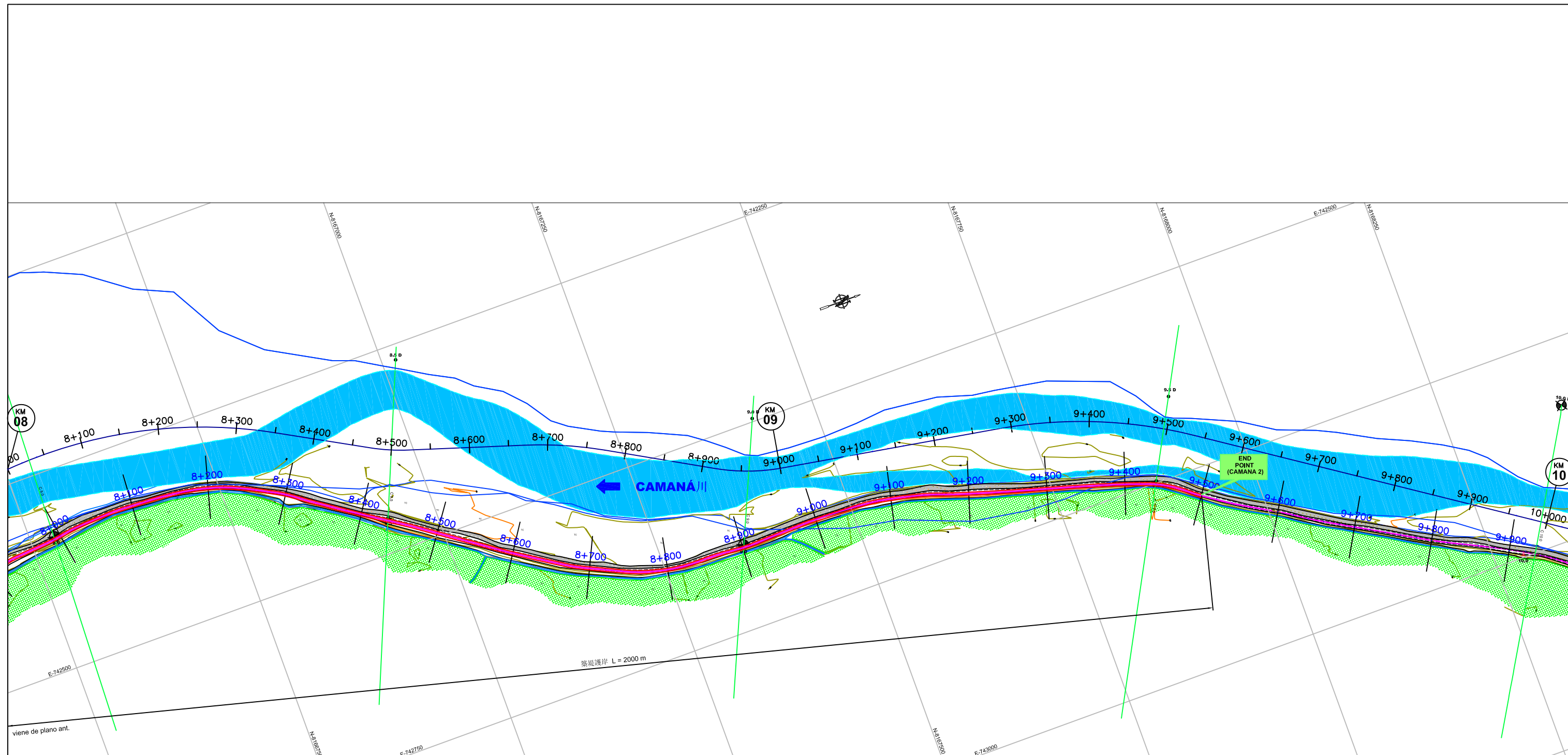
1:200 0 5 10 15

1:250 0 5 10 15 20

1:333.3 0 5 10 15 20 25 30

1:1000 0 5 10 15 20 25 30 35 40

1:750 0 10 20 30 40 50 60



平面図  
Esc: 1/2,500

| 凡例 |               |
|----|---------------|
|    | 対策工築堤護岸       |
|    | 対策工堤防法線       |
|    | 地形測量BM-タイプA   |
|    | 地形測量BM-タイプB   |
|    | 地形測量管理地点-タイプC |
|    | ガビオン          |
|    | 取水樋門          |
|    | 河岸侵食箇所        |

NOTA: La escala indicada, corresponde al formato A-1  
Para el Formato A-3, se debe considerar el doble.

1:100 0 1 2 3 4 5 6 7 8 9 10

1:150 0 1 2 3 4 5 6 7 8 9 10

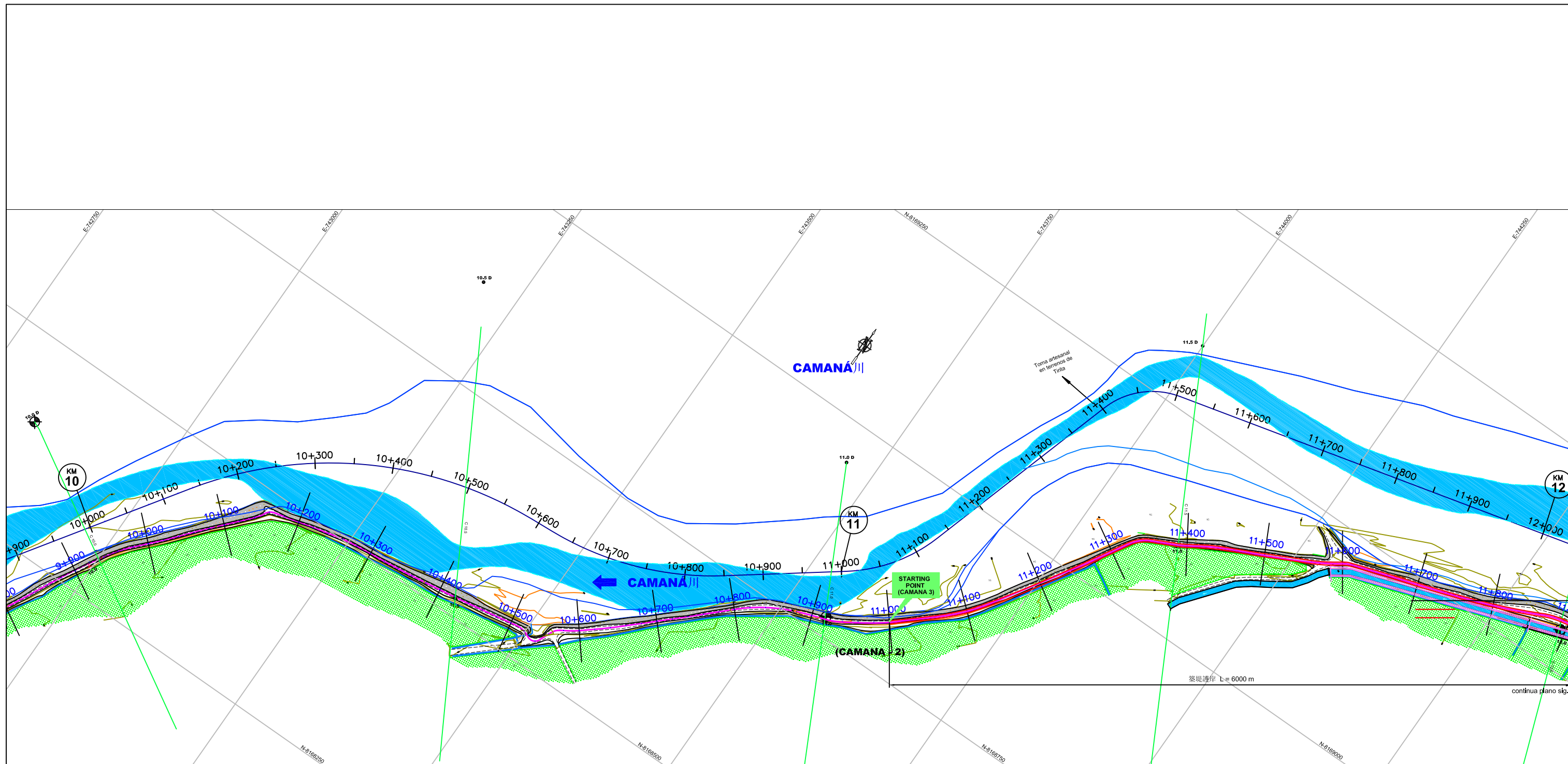
1:200 0 5 10 15

1:250 0 5 10 15 20

1:333.3 0 5 10 15 20 25 30

1:1000 0 5 10 15 20 25 30 35 40

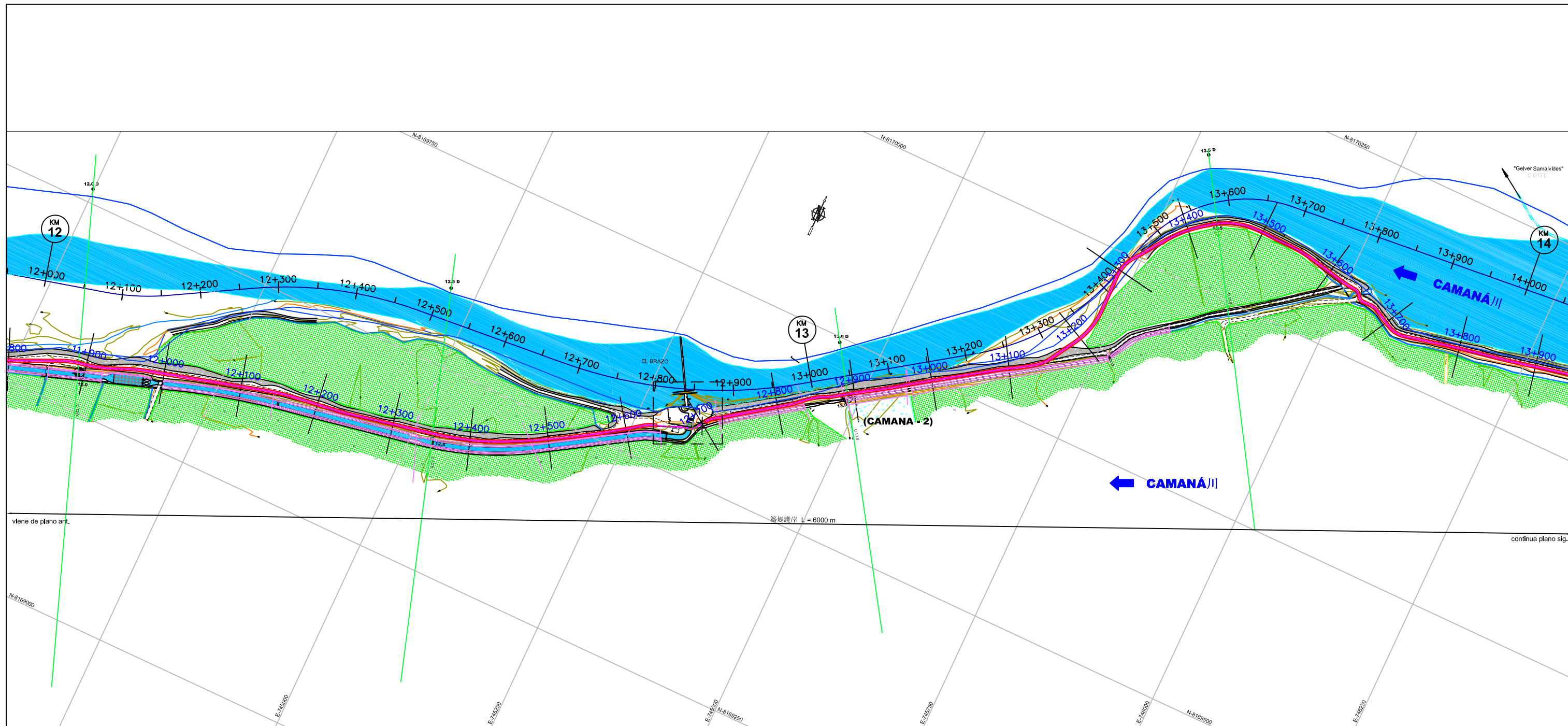
1:750 0 10 20 30 40 50 60



平面图  
Esc: 1/2,500

| 凡例 |               |
|----|---------------|
|    | 対策工築堤護岸       |
|    | 対策工堤防法線       |
|    | 地形測量BM-タイプA   |
|    | 地形測量BM-タイプB   |
|    | 地形測量管理地点-タイプC |
|    | ガビオン          |
|    | 取水樋門          |
|    | 河岸侵食箇所        |

NOTA: La escala indicada, corresponde al formato A-1  
Para el Formato A-3, se debe considerar el doble.



平面图

Esc: 1/2,500

| 凡例 |               |
|----|---------------|
|    | 対策工築堤護岸       |
|    | 対策工堤防法線       |
|    | 地形測量BM-タイプA   |
|    | 地形測量BM-タイプB   |
|    | 地形測量管理地点-タイプC |
|    | ガビオン          |
|    | 取水樋門          |
|    | 河岸侵食箇所        |

NOTA: La escala indicada, corresponde al formato A-1  
Para el Formato A-3, se debe considerar el doble.

1:100 0 1 2 3 4 5 6 7 8 9 10

1:150 0 1 2 3 4 5 6 7 8 9 10

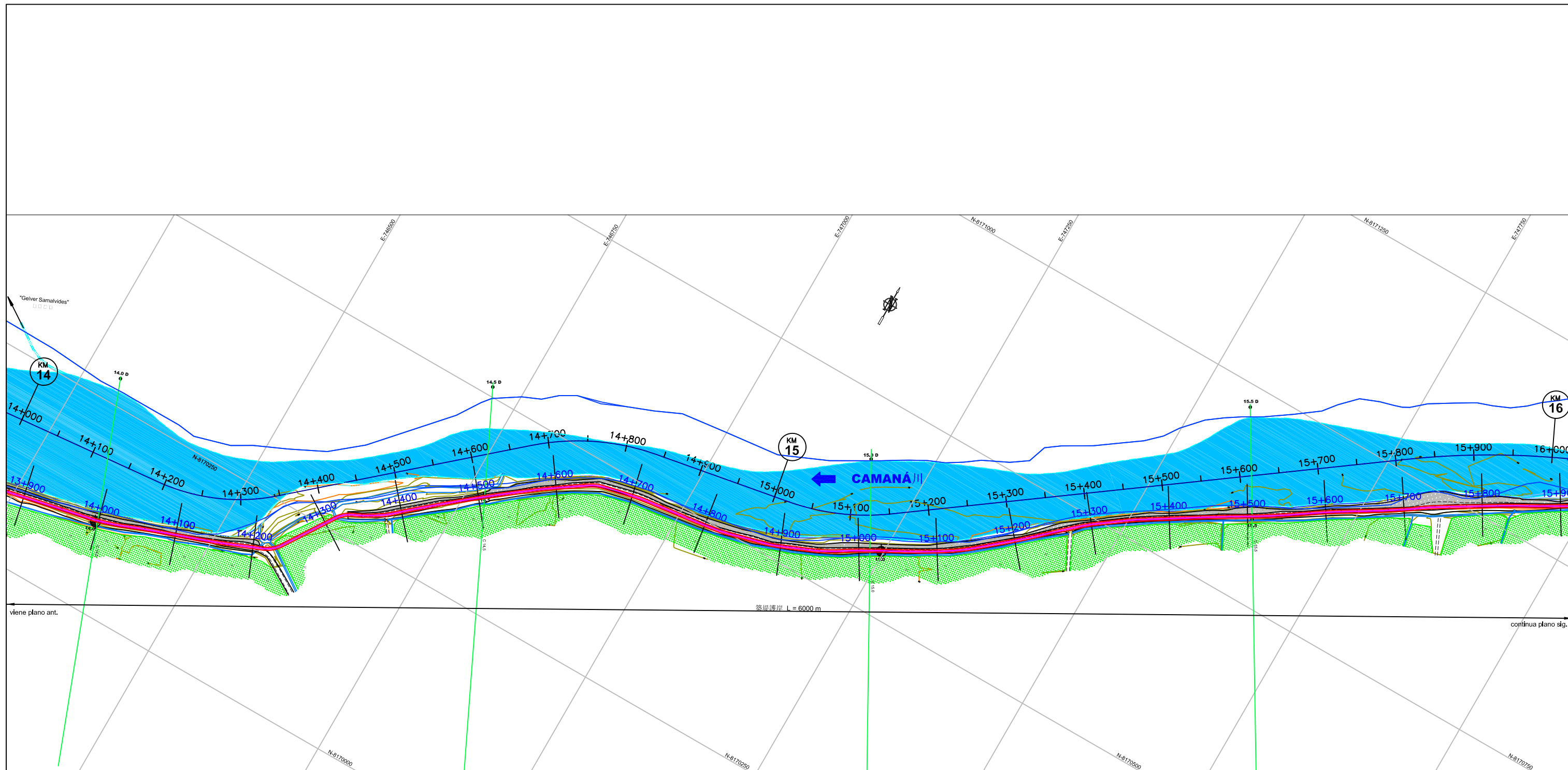
1:200 0 5 10 15

1:250 0 5 10 15 20

1:333.3 0 5 10 15 20 25 30

1:1000 0 5 10 15 20 25 30 35 40

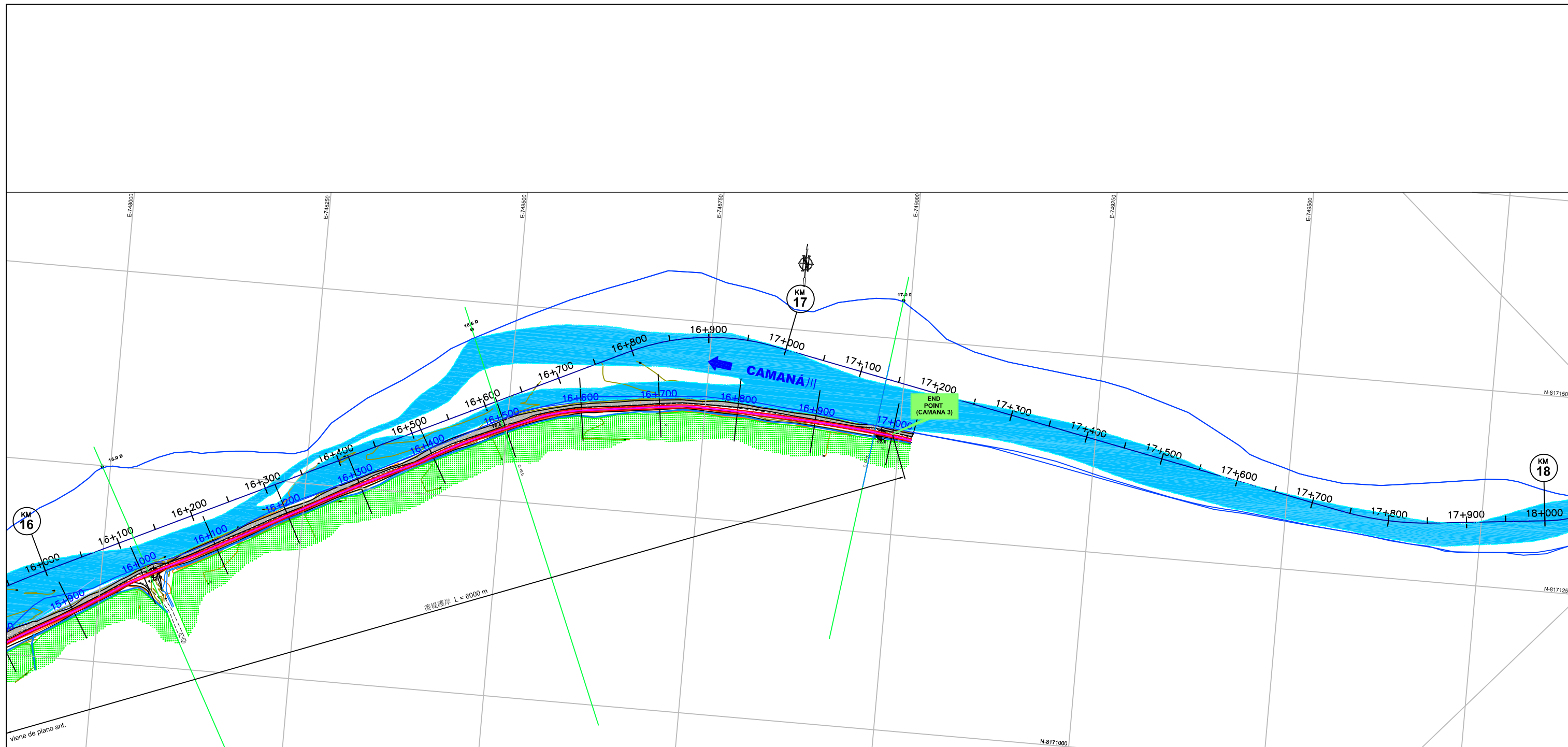
1:750 0 10 20 30 40 50 60



平面図  
Esc: 1/2,500

| 凡例 |               |
|----|---------------|
|    | 対策工築堤護岸       |
|    | 対策工堤防法線       |
|    | 地形測量BM-タイプA   |
|    | 地形測量BM-タイプB   |
|    | 地形測量管理地点-タイプC |
|    | ガビオン          |
|    | 取水樋門          |
|    | 河岸侵食箇所        |

NOTA: La escala indicada, corresponde al formato A-1  
Para el Formato A-3, se debe considerar el doble.



平面図  
Esc: 1/2,500

| 凡例 |               |
|----|---------------|
|    | 対策工築堤護岸       |
|    | 対策工堤防法線       |
|    | 地形測量BM-タイプA   |
|    | 地形測量BM-タイプB   |
|    | 地形測量管理地点-タイプC |
|    | ガビオン          |
|    | 取水樋門          |
|    | 河岸侵食箇所        |

NOTA: La escala indicada, corresponde al formato A-1  
Para el Formato A-3, se debe considerar el doble.