
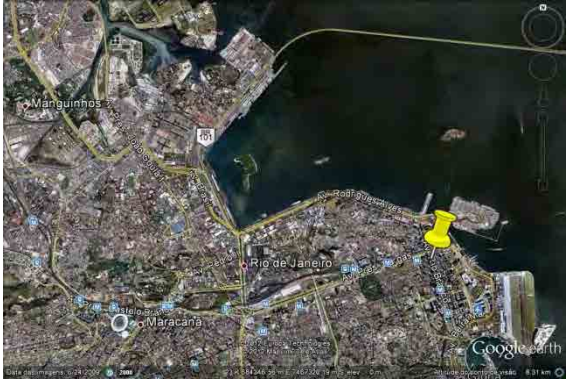












No.	08	Modo	BRS
Data da Pesquisa	02/10/2012	Nome da Estação.	Buenos Aires
Área	Centro (Downtown)	Nome da Linha	1
Condições Atuais			
Entrada/Entorno		Localização	
			
Condições Gerais (Bilhetagem / Plataforma)			
			
Equipamentos (Informações e Acessibilidade)			
[Informações]			
	<p>Painel</p> 	<p>Depredação</p> 	<p>Informações de Rota</p> 
Descrição			
1. Condições Atuais		2. Questões / Necessidades	
Entorno	Info/Ponto de ônibus danificado.	<ul style="list-style-type: none"> <li>&gt; Ponto de Ônibus Sujo; Painéis Sujos e rasgados;</li> <li>Ponto de ônibus sem Coberturas/Abrigos;</li> <li>&gt; Segregação dos Ônibus é confusa. Sem especificação da rota e horários;</li> <li>&gt; No geral, depredação e pontos de ônibus danificados;</li> <li>&gt; Falta de segurança nos pontos para pessoas com deficiência e/ou usuários em geral;</li> </ul>	
Bilhetagem	Não há Informações sobre Tarifas. Falta de segurança nos pontos para pessoas com deficiência e/ou usuários em geral;		
Plataforma	Falta de Manutenção. Ponto de ônibus sem coberturas/abrigos e sem assentos.		
Outros			

No.	09	Modo	BRS
Data da Pesquisa	02/10/2012	Nome da Estação	Ceelária – Intermunicipal
Área	Centro (Downtown)	Nome da Linha	1
Condições Atuais			
Entrada/Entorno		Localização	
			
Condições Gerais (Bilhetagem / Plataforma)			
			
Equipamentos (Informações e Acessibilidade)			
<p>Informações de Rota</p> 		<p>Situação do Local</p> 	
Descrição			
1. Condições Atuais		Questões / Necessidades	
Entorno	Info/Ponto de ônibus danificado.	<p>&gt; Ponto de Ônibus Sujo; Painéis Sujos; Ponto de ônibus sem Coberturas/Abrigos; Painéis rasgados;</p> <p>&gt; Segregação dos Ônibus é confusa. Sem especificação da rota e horários;</p> <p>&gt; No geral, depredação dos pontos de ônibus.</p>	
Bilhetagem	Não há Informações sobre Tarifas. Falta de segurança nos pontos para pessoas com deficiência e/ou usuários em geral;		
Plataforma	Falta de Manutenção. Ponto de ônibus sem Coberturas/Abrigos; Sem Assentos.		
Outros	Não há informações em outros idiomas. Falta de segurança nos pontos para pessoas com deficiência e/ou usuários em geral;		

No.	10	Modo	BRS
Data da Pesquisa	02/10/2012	Nome da Estação	Ceelária – Presidente Vargas
Área	Centro (Downtown)	Nome da Linha	1
Condições Atuais			
Entrada/Entorno		Localização	
			
Condições Gerais (Bilhetagem / Plataforma)			
			
Equipamentos (Informações e Acessibilidade)			
[Informações]			
Informações de Rota		Local	
			
Descrição			
1. Condições Atuais		2. Questões / Necessidades	
Entorno	Info/Ponto de ônibus danificado.	> Ponto de Ônibus Sujo; Painéis Sujos; Ponto de ônibus sem Coberturas/Abrigos; > Segregação dos Ônibus é confusa. Sem especificação da rota e horários; > No geral, depredação e pontos de ônibus danificados, Painéis rasgados.	
Bilhetagem	Não há Informações sobre Tarifas. Falta de segurança nos pontos para pessoas com deficiência e/ou usuários em geral;		
Plataforma	Falta de manutenção. Ponto de ônibus sem coberturas/abrigo; Sem Assentos.		
Outros	Falta de segurança nos pontos para pessoas com deficiência e/ou usuários em geral; Não há informações em outros idiomas.		

No.	11	Modo	BRS
Data da Pesquisa	02/10/2012	Nome da Estação.	Carioca
Área	Centro (Downtown)	Nome da Linha	1 A

**Condições Atuais**

Entrada/Entorno	Localização
	

**Condições Gerais (Bilhetagem / Plataforma)**



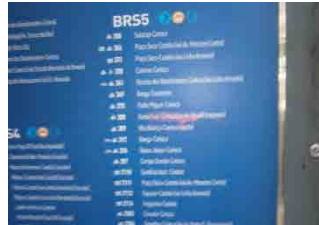
**Equipamentos (Informações e Acessibilidade)**

**[Informações]**

Painel/Coberturas/Abrigos



Informações de Rota



**[Acessibilidade]**







Mapa



**Descrição**

1. Condições Atuais		2. Questões / Necessidades	
Entorno	Info/Ponto de ônibus danificado.	> Ponto de Ônibus Sujo; Painéis Sujos; Sem assentos;  > Segregação dos ônibus é confusa;  > No geral, depredação e ponto de ônibus danificado.	
Bilhetagem	Fare info not available/visible at bus stop. Timetable not available.		
Plataforma	Falta de Manutenção.		
Outros	Não há informações em outros idiomas.		

No.	12	Modo	BRS
Data da Pesquisa	02/10/2012	Nome da Estação.	Central
Área	Centro (Downtown) – Presidente Vargas	Nome da Linha	1-3-5
Condições Atuais			
Entrada/Entorno		Localização	
			
Condições Gerais (Bilhetagem / Plataforma)			
			
Equipamentos (Informações e Acessibilidade)			
[Informações] [Acessibilidade]			
<p>Informações de Rota</p> 	<p>Informações de Rota/Coberturas/Abrigos</p> 	<p>Sinalização</p> 	
Descrição			
1. Condições Atuais		2. Questões / Necessidades	
Entorno	Info/Ponto de ônibus danificado.	<ul style="list-style-type: none"> <li>&gt; Ponto de Ônibus Sujo; Painéis Sujos;</li> <li>&gt; Segregação dos ônibus é confusa;</li> <li>&gt; No geral, depredação dos painéis de informações e ponto de ônibus danificado.</li> <li>&gt; Ponto de ônibus sem assentos.</li> </ul>	
Bilhetagem	Não há Informações sobre Tarifas.		
Plataforma	Falta de Manutenção.		
Outros	Não há informações em outros idiomas.		


No.	13	Modo	BRS
Data da Pesquisa	29/09/2012	Nome da Estação.	Central
Área	Centro (Downtown)	Nome da Linha	1 - 3
Condições Atuais			
Entrada/Entorno		Localização	
			
Condições Gerais (Bilhetagem / Plataforma)			
			
Equipamentos (Informações e Acessibilidade)			
[Informações]			
Painel/Coberturas/Abrigos	Mapa	Informações de Rota	
			
[Acessibilidade]			
Sinalização/Coberturas/Abrigos	Piso Tátil		
			
Descrição			
1. Condições Atuais		2. Questões / Necessidades	
Entorno	Info/Ponto de ônibus danificado.	<ul style="list-style-type: none"> <li>&gt; Ponto de Ônibus Sujo; Painéis Sujos;</li> <li>&gt; Segregação dos ônibus é confusa;</li> <li>&gt; Não há assentos;</li> <li>&gt; No geral, depredação dos pontos de ônibus.</li> </ul>	
Bilhetagem	Não há Informações sobre tarifas.		
Plataforma	Falta de Manutenção.		
Outros	Não há informações em outros idiomas.		

No.	14	Modo	BRS
Data da Pesquisa	02/11/2012	Nome da Estação.	Cidade Nova
Área	Centro (Downtown)	Nome da Linha	1 - 3 - 5




**Condições Atuais**

<b>Entrada/Entorno</b>	<b>Localização</b>
	

**Condições Gerais (Bilhetagem / Plataforma)**


--

**Equipamentos (Informações e Acessibilidade)**

<b>[Informações]</b>	
<p>Informações de Rota /</p> 	<p>Informações de Rota</p> 
<b>[Acessibilidade]</b>	
<p>Sinalização/Mapa</p> 	

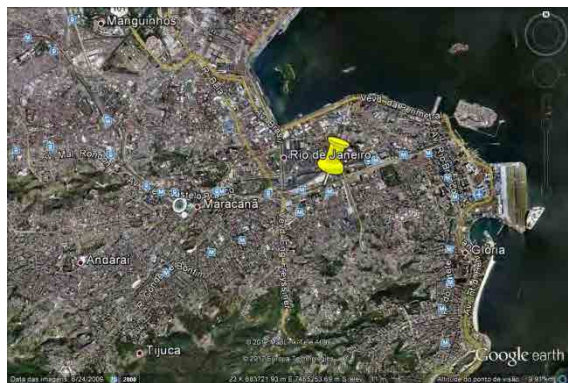
**Descrição**

<b>1. Condições Atuais</b>		<b>2. Questões / Necessidades</b>
Entorno	Info/Ponto de ônibus danificado.	<ul style="list-style-type: none"> <li>&gt; Ponto de Ônibus Sujo; Painéis Rasgados;</li> <li>&gt; Segregação dos ônibus é confusa;</li> <li>&gt; No geral, depredação e ponto de ônibus danificado.</li> </ul>
Bilhetagem	Não há informações sobre tarifas.	
Plataforma	Falta de Manutenção.	
Outros	Não há informações em outros idiomas.	

No.	15	Modo	BRS
Data da Pesquisa	02/11/2012	Nome da Estação.	Cidade Nova
Área	Centro (Downtown)	Nome da Linha	2 e 4

**Condições Atuais**

Entrada/Entorno	Localização
-----------------	-------------



**Condições Gerais (Bilhetagem / Plataforma)**



**Equipamentos (Informações e Acessibilidade)**

**[Informações]**

Painel

Mapa

Informações de Rota



**[Acessibilidade]**







Sinalização/Coberturas/Abrigos



**Descrição**

1. Condições Atuais		2. Questões / Necessidades	
Entorno	Info/Ponto de ônibus danificado.	<ul style="list-style-type: none"> <li>&gt; Ponto de Ônibus Sujo; Painéis Sujos;</li> <li>&gt; Segregação dos ônibus é confusa;</li> <li>&gt; No geral, depredação e ponto de ônibus danificado.</li> <li>&gt; No assentos.</li> </ul>	
Bilhetagem	Não há Informações sobre Tarifas; Falta de segurança nos pontos para pessoas com deficiência e/ou usuários em geral.		
Plataforma	Falta de Manutenção.		
Outros	Não há informações em outros idiomas.		




No.	16	Modo	BRS
Data da Pesquisa	02/10/2012	Nome da Estação.	Erasmus Braga
Área	Centro (Downtown)	Nome da Linha	1 e 3
Condições Atuais			
Entrada/Entorno		Localização	
			
Condições Gerais (Bilhetagem / Plataforma)			
			
Equipamentos (Informações e Acessibilidade)			
[Informações]			
Painel		Informações de Rota	
			
[Acessibilidade]			
Sinalização			
			
Descrição			
1. Condições Atuais		2. Questões / Necessidades	
Entrance/Exit	Info/Ponto de ônibus danificado.	> Ponto de Ônibus Sujo; Painéis Sujos; Ponto de ônibus sem Coberturas/Abrigos e Assentos;	
Bilhetagem	Não há Informações sobre Tarifas. Falta de segurança nos pontos para pessoas com deficiência e/ou usuários em geral;	> Segregação de ônibus é confusa. Nenhuma rota e/ou painel de informações.	
Plataforma	Falta de Manutenção.		
Outros	Não há informações em outros idiomas.		

No.	17	Modo	BRS
Data da Pesquisa	02/10/2012	Nome da Estação.	Ouvidor
Área	Centro (Downtown)	Nome da Linha	5

**Condições Atuais**

Entrada/Entorno	Localização
	

**Condições Gerais (Bilhetagem / Plataforma)**



**Equipamentos (Informações e Acessibilidade)**

**[Informações]**

Informações de Rota/Mapa



**[Acessibilidade]**

Informações de Rota



**Descrição**

1. Condições Atuais		2. Questões / Necessidades	
Entorno	Ponto de ônibus danificado.	> Ponto de Ônibus Sujos; > Segregação de ônibus é confusa. Não há disponibilidade de informações.	
Bilhetagem			
Plataforma	Falta de Manutenção.		
Outros	Não há informações em outros idiomas.		

No.	18	Modo	BRS
Data da Pesquisa	02/10/2012	Nome da Estação.	Ouvidor
Área	Centro (Downtown)	Nome da Linha	4 - 5

**Condições Atuais**

Entrada/Entorno	Localização
	

**Condições Gerais (Bilhetagem / Plataforma)**

Informações de Rota	Coberturas/Abrigos	Local
		

**Equipamentos (Informações e Acessibilidade)**

[Informações]	Mapa	Mapa
<p>Painéis</p> 		

[Acessibilidade]	Informações de Rota
	

**Descrição**


1. Condições Atuais		2. Questões / Necessidades	
Entorno	> Ponto de ônibus danificado.	> Ponto de Ônibus Sujo; Ponto de ônibus sem assentos;	
Bilhetagem	> Não há informações em outros idiomas.	> Segregação dos ônibus é confusa; Não há disponibilidade de informações;	
Plataforma	> Falta de Manutenção. Ponto de ônibus sem Assentos.	> No geral, depredação e ponto de ônibus danificado.	
Outros	> Falta de segurança.		

No.	19	Modo	BRS
Data da Pesquisa	02/11/2012	Nome da Estação.	Passos
Área	Centro (Downtown)	Nome da Linha	5 - 1

**Condições Atuais**

<b>Entrada/Entorno</b>	<b>Localização</b>
	

**Condições Gerais (Bilhetagem / Plataforma)**


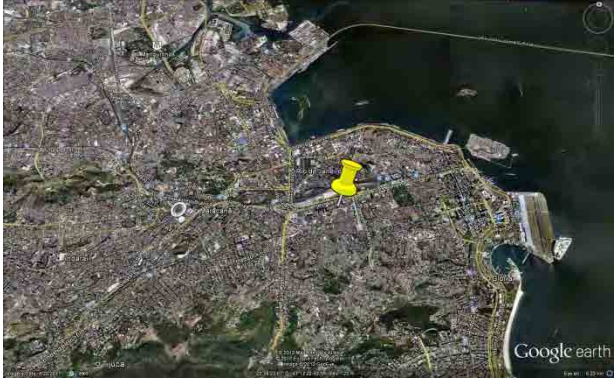






--

**Equipamentos (Informações e Acessibilidade)**

<p><b>Informações de Rota/Mapa</b></p> 	<p><b>Piso Tátil</b></p> 
--	---

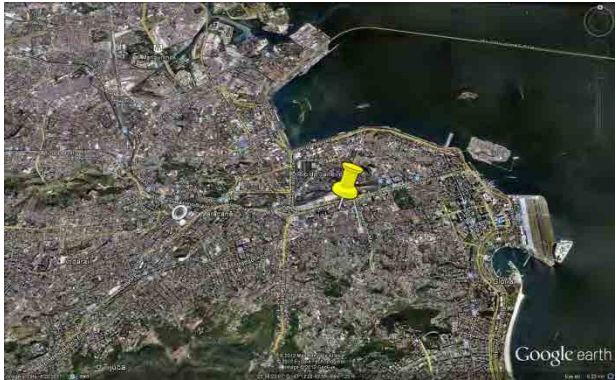
**Descrição**

<b>1. Condições Atuais</b>		<b>2. Questões / Necessidades</b>	
Entorno	>Info/Ponto de ônibus danificado. Falta de segurança nos pontos para pessoas com deficiência e/ou usuários em geral;		> Ponto de Ônibus Sujo e sem Coberturas/Abrigos;
Bilhetagem	>Não há informações em outros idiomas.		> Painéis Sujos;
Plataforma	>Falta de Manutenção. Ponto de ônibus sem coberturas/abrigos; Sem Assentos.		> Segregação de ônibus é confusa. Não há rota específica e/ou informação sobre horários.
Outros	> Falta de segurança.		



No.	20	Modo	BRS
Data da Pesquisa	02/10/2012	Nome da Estação	Praça Onze
Área	Centro (Downtown) - Presidente Vargas	Nome da Linha	1 - 3
Condições Atuais			
Entrada/Entorno		Localização	
			
Condições Gerais (Bilhetagem / Plataforma)			
Sinalização		Depredação	
			
Equipamentos (Informações e Acessibilidade)			
Informações de Rota/Mapa		Piso Tátil	
 			
Descrição			
1. Condições Atuais		2. Questões / Necessidades	
Entorno	>Info/Ponto de ônibus danificado.	> Ponto de ônibus sujo e sem coberturas/abrigos e assentos; > Segregação de ônibus é confusa. Não há disponibilidade de informações; > Falta de segurança.	
Bilhetagem	>Não há informações em outros idiomas.		
Plataforma	>Falta de Manutenção.		
Outros			

No.	21	Modo	BRS
Data da Pesquisa	02/10/2012	Nome da Estação.	Praça Onze
Área	Centro (Downtown) - Presidente Vargas	Nome da Linha	3 A - 5



**Condições Atuais**

<b>Entrada/Entorno</b>	<b>Localização</b>
	

**Condições Gerais (Bilhetagem / Plataforma)**

	
--	--

**Equipamentos (Informações e Acessibilidade)**

<p style="text-align: center;">Piso Tátil</p> 	<p style="text-align: center;">Informações de Rota/Mapa</p> 
---	--

**Descrição**

<b>Condições Atuais</b>		<b>1. Questões / Necessidades</b>
Entorno	Info/Ponto de ônibus danificado.	<ul style="list-style-type: none"> <li>&gt; Ponto de Ônibus Sujo; Painéis Sujos; Ponto de ônibus sem Coberturas/Abrigos e assentos;</li> <li>&gt; Segregação de ônibus é confusa. Não há disponibilidade de informações;</li> <li>&gt; Falta de segurança.</li> </ul>
Bilhetagem	Não há informações em outros idiomas.	
Plataforma	Falta de Manutenção.	
Outros		

No.	22	Modo	BRS
Data da Pesquisa	02/10/2012	Nome da Estação.	Praça Onze
Área	Centro (Downtown)	Nome da Linha	1 - Intermunicipal

**Condições Atuais**

<b>Entrada/Entorno</b>	<b>Localização</b>
	

**Condições Gerais (Bilhetagem / Plataforma)**

	
--	---

**Equipamentos (Informações e Acessibilidade)**



<p style="text-align: center;"><b>Informações de Rota /Mapa</b></p> 	<p style="text-align: center;"><b>Local</b></p> 
---	--



**Descrição**

<b>1. Condições Atuais</b>		<b>2. Questões / Necessidades</b>
Entorno	Info/Ponto de ônibus danificado.	> Ponto de Ônibus Sujo; Painéis Sujos; Ponto de ônibus sem assentos; > Segregação de ônibus é confusa. Não há disponibilidade de informações.
Bilhetagem	Não há informações em outros idiomas.	
Plataforma	Falta de Manutenção.	
Outros		

No.	23	Modo	BRS
Data da Pesquisa	02/10/2012	Nome da Estação.	Praça Onze
Área	Centro (Downtown) - Presidente Vargas	Nome da Linha	1 - 2 - 3 B

Condições Atuais	
Entrada/Entorno	Localização
	



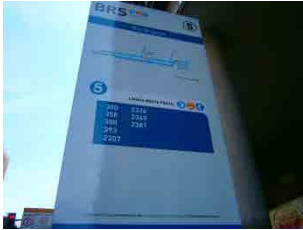

Condições Gerais (Bilhetagem / Plataforma)	
	





Equipamentos (Informações e Acessibilidade)	
<p>Painel/Mapa</p> 	<p>Informações de Rota</p> 

Descrição	
1. Condições Atuais	2. Questões / Necessidades
Entorno	Info/Ponto de ônibus danificado.
Bilhetagem	> Ponto de Ônibus Sujo e sem assentos; Painéis Sujos;
Plataforma	> Segregação de ônibus é confusa. Não há disponibilidade de informações.
Outros	




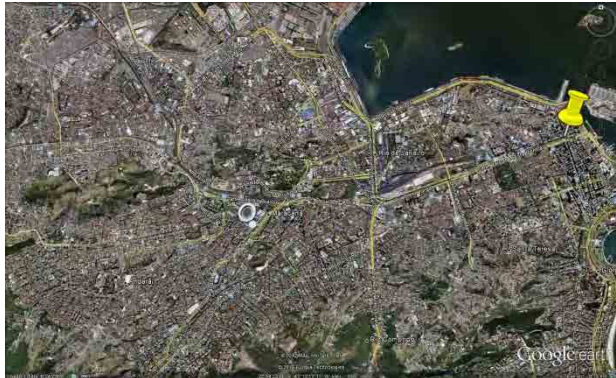
No.	24	Modo	BRS
Data da Pesquisa	02/10/2012	Nome da Estação.	Praça Onze
Área	Centro (Downtown) - Presidente Vargas	Nome da Linha	3 A - 5
Condições Atuais			
Entrada/Entorno		Localização	
			
Condições Gerais (Bilhetagem / Plataforma)			
			
Equipamentos (Informações e Acessibilidade)			
<p>Mapa</p> 	<p>Informações de Rota</p> 	<p>Depredação</p> 	
Descrição			
1. Condições Atuais		2. Questões / Necessidades	
Entorno	Info/Ponto de ônibus danificado.	> Ponto de Ônibus Sujo; Painéis Sujos; Ponto de ônibus sem assentos. Sinalização e orientações dos painéis ilegíveis, pois estavam rasgados; > Segregação de ônibus é confusa e não há disponibilidade de informações.	
Bilhetagem	Não há informações em outros idiomas.		
Plataforma	Falta de Manutenção.		
Outros			

No.	25	Modo	BRS
Data da Pesquisa	02/10/2012	Nome da Estação.	Rio Branco
Área	Centro (Downtown)	Nome da Linha	1
Condições Atuais			
Entrada/Entorno		Localização	
			
Condições Gerais (Bilhetagem / Plataforma)			
Informações de Rota		Mapa	
			
Equipamentos (Informações e Acessibilidade)			
Descrição			
1. Condições Atuais		2. Questões / Necessidades	
Entorno	>Info/Ponto de ônibus danificado.	> Ponto de ônibus sem assentos e Coberturas/Abrigos; > Segregação de ônibus é confusa. Não há disponibilidade de informações.	
Bilhetagem	>Não há informações em outros idiomas.		
Plataforma	>Falta de Manutenção.		
Outros	>Falta de segurança.		

No.	26	Modo	BRS
Data da Pesquisa	02/10/2012	Nome da Estação.	Rio Branco
Área	Centro (Downtown)	Nome da Linha	4 A
Condições Atuais			
Entrada/Entorno		Localização	
			
Condições Gerais (Bilhetagem / Plataforma)			
Informações de Rota / Mapa			
			
Equipamentos (Informações e Acessibilidade)			
Acessibilidade		Painel	
			
Descrição			
1. Condições Atuais		2. Questões / Necessidades	
Entorno	Info/Ponto de ônibus danificado.	> Ponto de ônibus sem assentos e Coberturas/Abrigos; > Segregação de ônibus é confusa. Não há disponibilidade de informações; > Safety hazard for some users; > Construção entorno do ponto de ônibus.	
Bilhetagem	Não há informações em outros idiomas.		
Plataforma	Falta de Manutenção.		
Outros	Sem Informações com Rotas e Horários		

No.	27	Modo	BRS
Data da Pesquisa	02/10/2012	Nome da Estação.	Rio Branco
Área	Centro (Downtown)	Nome da Linha	4B

**Condições Atuais**

Entrada/Entorno	Localização
	

**Condições Gerais (Bilhetagem / Plataforma)**


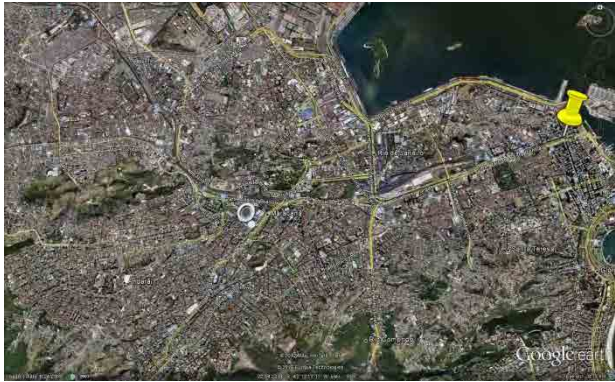



---

**Equipamentos (Informações e Acessibilidade)**

<p style="text-align: center;">Informações de Rota /Mapa</p> 
--

**Descrição**

1. Condições Atuais		2. Questões / Necessidades
Entorno	Info/Ponto de ônibus danificado.	> Ponto de ônibus sem assentos e Coberturas/Abrigos; > Segregação de ônibus é confusa. Não há disponibilidade de informações; >Sem Informações com Rotas e Horários
Bilhetagem	Não há informações em outros idiomas.	
Plataforma	Falta de Manutenção.	
Outros	Falta de segurança.	

No.	28	Modo	BRS
Data da Pesquisa	02/10/2012	Nome da Estação.	Rio Branco
Área	Centro (Downtown)	Nome da Linha	5
Condições Atuais			
Entrada/Entorno		Localização	
			
Condições Gerais (Bilhetagem / Plataforma)			
Informações de Rota /Mapa			
			
Equipamentos (Informações e Acessibilidade)			
Descrição			
1. Condições Atuais		2. Questões / Necessidades	
Entorno	>Info/Ponto de ônibus danificado.	> Ponto de ônibus sem assentos e Coberturas/Abrigos;  > Segregação de ônibus é confusa. Não há disponibilidade de informações.	
Bilhetagem	>Não há informações em outros idiomas.		
Plataforma	>Falta de Manutenção.		
Outros	>Não há disponibilidade de informações.		

No.	29	Modo	BRS
Data da Pesquisa	02/10/2012	Nome da Estação.	Sete de Setembro
Área	Centro (Downtown)	Nome da Linha	4 A

**Condições Atuais**

Entrada/Entorno	Localização
	

**Condições Gerais (Bilhetagem / Plataforma)**

Sinalização		
		

**Equipamentos (Informações e Acessibilidade)**


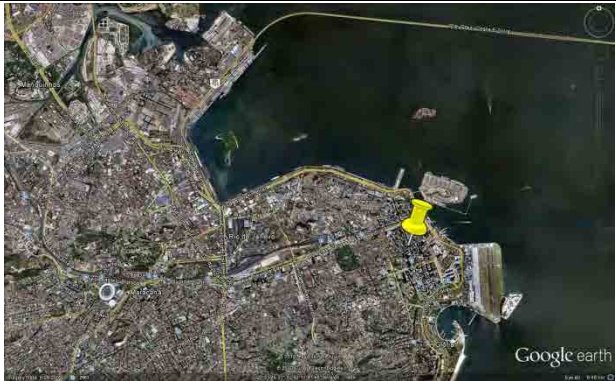
[Informações]	
<p>Mapa</p> 	<p>Informações de Rota</p> 
[Acessibilidade]	
<p>Piso Tátil</p> 	

**Descrição**

1. Condições Atuais		2. Questões / Necessidades	
Entorno	Info/Ponto de ônibus danificado.	<ul style="list-style-type: none"> <li>&gt; Ponto de Ônibus Sujo; Painéis Rasgados;</li> <li>&gt; Ponto de ônibus sem Coberturas/Abrigos;</li> <li>&gt; Segregação dos ônibus é confusa;</li> <li>&gt; No geral, depredação e ponto de ônibus danificado.</li> <li>&gt; Falta de segurança.</li> </ul>	
Bilhetagem	Não há informações em outros idiomas.		
Plataforma	Falta de Manutenção.		
Outros			

No.	30	Modo	BRS
Data da Pesquisa	02/10/2012	Nome da Estação.	Sete de Setembro
Área	Rio Branco	Nome da Linha	4 B

**Condições Atuais**

Entrada/Entorno	Localização
	

**Condições Gerais (Bilhetagem / Plataforma)**

	
--	---

**Equipamentos (Informações e Acessibilidade)**

[Informações]	
<p>Sidewalk</p> 	<p>Informações de Rota</p> 
[Acessibilidade]	
<p>Informações de Rota</p> 	<p>Local</p> 

**Descrição**



1. Condições Atuais		2. Questões / Necessidades
Entorno	Info/Ponto de ônibus danificado.	<ul style="list-style-type: none"> <li>&gt; Ponto de Ônibus Sujo; Painéis Rasgados;</li> <li>&gt; Segregação dos ônibus é confusa;</li> <li>&gt; No geral, pontos de ônibus danificado.</li> </ul>
Bilhetagem	Não há informações em outros idiomas.	
Plataforma	Falta de Manutenção.	
Outros		

No.	31	Modo	BRS
Data da Pesquisa	02/10/2012	Nome da Estação.	Santa Luzia
Área	Centro (Downtown)	Nome da Linha	4 - 5

**Condições Atuais**

Entrada/Entorno	Localização
	

**Condições Gerais (Bilhetagem / Plataforma)**

Informações de Rota	Mapa
	


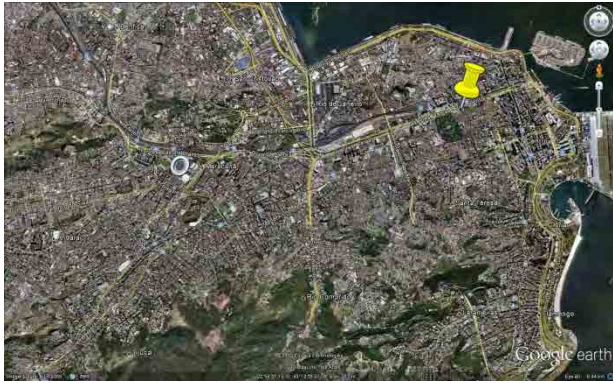




**Equipamentos (Informações e Acessibilidade)**

[Informações]	
	<p>Calçada Danificada</p> 
[Acessibilidade]	
<p>Sinalização</p> 	<p>Local</p> 

**Descrição**

1. Condições Atuais		2. Questões / Necessidades
Entorno	Info/Ponto de ônibus danificado.	<ul style="list-style-type: none"> <li>&gt; Ponto de Ônibus Sujo; Painéis Rasgados;</li> <li>&gt; Ponto de ônibus sem Coberturas/Abrigos;</li> <li>&gt; Segregação dos ônibus é confusa;</li> <li>&gt; No geral, depredação e ponto de ônibus danificado.</li> <li>&gt; Falta de segurança.</li> </ul>
Bilhetagem	Não há informações em outros idiomas.	
Plataforma	Falta de Manutenção.	
Outros		



No.	32	Modo	BRS
Data da Pesquisa	02/10/2012	Nome da Estação.	Tomé de Sousa
Área	Centro (Downtown)	Nome da Linha	1 - 3
Condições Atuais			
Entrada/Entorno		Localização	
			
Condições Gerais (Bilhetagem / Plataforma)			
			
Equipamentos (Informações e Acessibilidade)			
[Informações] [Acessibilidade]			
<p>Sinalização</p> 		<p>Local</p> 	
Descrição			
1. Condições Atuais		2. Questões / Necessidades	
Entorno	Info/Ponto de ônibus danificado.	> Segregação dos ônibus é confusa; > No geral, depredação e ponto de ônibus danificado.	
Bilhetagem	Não há informações em outros idiomas.		
Plataforma	Falta de Manutenção.		
Outros			

No.	33	Modo	BRS
Data da Pesquisa	02/10/2012	Nome da Estação.	Uruguaiana
Área	Centro (Downtown)	Nome da Linha	1 - 3

**Condições Atuais**



Entrada/Entorno	Localização
	

**Condições Gerais (Bilhetagem / Plataforma)**

<p>Mapa</p> 	<p>Coberturas/Abrigos</p> 
--	---

**Equipamentos (Informações e Acessibilidade)**

**[Informações]**






<p>Informações de Rota</p> 	<p>Mapa</p> 
--	--




**[Acessibilidade]**






<p>Depredação</p> 	<p>Painel</p> 	<p>Local</p> 
---	---	--

**Descrição**

1. Condições Atuais		2. Questões / Necessidades	
Entorno	Info/Ponto de ônibus danificado.	<ul style="list-style-type: none"> <li>&gt; Ponto de Ônibus Sujo; Painéis Rasgados;</li> <li>&gt; Segregação dos Ônibus é confusa. Sem especificação da rota e horários;</li> <li>&gt; No geral, depredação e ponto de ônibus danificado.</li> </ul>	
Bilhetagem	Não há informações em outros idiomas.		
Plataforma	Falta de Manutenção. Ponto de ônibus sem Assentos.		
Outros	Falta de segurança nos pontos para pessoas com deficiência e/ou usuários em geral;		

No.	34	Modo	BRS
Data da Pesquisa	02/10/2012	Nome da Estação.	Uruguaiana
Área	Centro (Downtown)	Nome da Linha	2 - 3
Condições Atuais			
Entrada/Entorno		Localização	
			
Condições Gerais (Bilhetagem / Plataforma)			
Local			
			
Equipamentos (Informações e Acessibilidade)			
[Informações]			
Informações de Rota/Mapa			
			
Descrição			
1. Condições Atuais		2. Questões / Necessidades	
Entorno	Pouca visualização.	> Segregação dos Ônibus é confusa. Sem especificação da rota e horários; > Ponto de ônibus sem Coberturas/Abrigos.	
Bilhetagem	Não há informações em outros idiomas.		
Plataforma	Falta de Manutenção. Ponto de ônibus sem Assentos.		
Outros	Falta de segurança nos pontos para pessoas com deficiência e/ou usuários em geral.		

No.	35	Modo	BRS
Data da Pesquisa	02/10/2012	Nome da Estação.	Uruguaiana
Área	Centro (Downtown)	Nome da Linha	5
Condições Atuais			
Entrada/Entorno		Localização	
			
Condições Gerais (Bilhetagem / Plataforma)			
			
Equipamentos (Informações e Acessibilidade)			
[Informações]			
<p>Informações de Rota/Depredação</p> 		<p>Local/Piso Tátil</p> 	
Descrição			
1. Condições Atuais		2. Questões / Necessidades	
Entorno	Info/Ponto de ônibus danificado.	<p>&gt; Segregação dos Ônibus é confusa. Sem especificação da rota e horários;</p> <p>&gt; No geral, depredação e ponto de ônibus danificado.</p>	
Bilhetagem	Não há informações em outros idiomas.		
Plataforma	Falta de Manutenção. Ponto de ônibus sem Coberturas/Abrigos.		
Outros	Falta de segurança nos pontos para pessoas com deficiência e/ou usuários em geral;		

No.	36	Modo	BRS
Data da Pesquisa	02/10/2012	Nome da Estação.	Uruguaiana
Área	Centro (Downtown)	Nome da Linha	5
Condições Atuais			
Entrada/Entorno		Localização	
			
Condições Gerais (Bilhetagem / Plataforma)			
			
Equipamentos (Informações e Acessibilidade)			
[Informações]			
Informações de Rota/Mapa		Local	
			
Descrição			
1. Condições Atuais		2. Questões / Necessidades	
Entorno	Poor Sinalização/visibility.	> Segregação de ônibus é confusa. Nenhuma rota e/ou painel de informações.	
Bilhetagem	Não há informações em outros idiomas.		
Plataforma	Falta de Manutenção. Ponto de ônibus sem Coberturas/Abrigos.		
Outros	Falta de segurança nos pontos para pessoas com deficiência e/ou usuários em geral.		

No.	37	Modo	BRS
Data da Pesquisa	29/09/2012	Nome da Estação.	Aníbal Mendonça
Área	Ipanema	Nome da Linha	1 e 3

**Condições Atuais**

Entrada/Entorno	Localização
	

**Condições Gerais (Bilhetagem / Plataforma)**

	
---	--

**Equipamentos (Informações e Acessibilidade)**

[Informações] [Acessibilidade]

<p><b>Painel</b></p> 	<p><b>Mapa</b></p> 	<p><b>Sinalização</b></p> 	<p><b>Informações de Rota</b></p> 
--	--	--	---

**Descrição**


1. Condições Atuais		2. Questões / Necessidades	
Entorno	Info/Ponto de ônibus danificado.	> Ponto de Ônibus e Painéis Sujos; > Segregação dos Ônibus é confusa. Sem especificação da rota e horários; > No geral, depredação e ponto de ônibus danificado.	
Bilhetagem	Não há Informações sobre tarifas.		
Plataforma	Falta de Manutenção.		
Outros	Falta de segurança para pessoas com deficiência e/ou usuários em geral; Não há informações em outros idiomas.		

No.	38	Modo	BRS
Data da Pesquisa	02/10/2012	Nome da Estação.	Joana Angélica
Área	Ipanema	Nome da Linha	2

**Condições Atuais**

Entrada/Entorno	Localização
	

**Condições Gerais (Bilhetagem / Plataforma)**



**Equipamentos (Informações e Acessibilidade)**

**[Informações]**

**Informações de Rota**



**Coberturas/Abrigos**



**[Acessibilidade]**

**Sinalização**


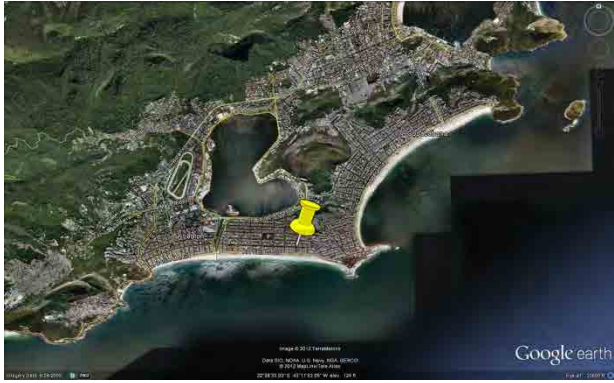






**Depredação**



**Descrição**

1. Condições Atuais		2. Questões / Necessidades	
Entorno	Info/Ponto de ônibus danificado.	<ul style="list-style-type: none"> <li>&gt; Ponto de Ônibus Sujo; Painéis Rasgados;</li> <li>&gt; Segregação dos Ônibus é confusa. Sem especificação da rota e horários;</li> <li>&gt; No geral, depredação e ponto de ônibus danificado.</li> </ul>	
Bilhetagem	Não há Informações sobre Tarifas.		
Plataforma	Falta de Manutenção. Ponto de ônibus sem Assentos.		
Outros	Não há informações em outros idiomas.		

No.	39	Modo	BRS
Data da Pesquisa	29/09/2012	Nome da Estação.	Farme de Amoedo
Área	Leblon	Nome da Linha	2
Condições Atuais			
Entrada/Entorno		Localização	
			
Condições Gerais (Bilhetagem / Plataforma)			
			
Equipamentos (Informações e Acessibilidade)			
[Informações]			
Informações de Rota			
			
Descrição			
1. Condições Atuais		2. Questões / Necessidades	
Entorno	Info/Ponto de ônibus danificado.	> Painéis Sujos; Vidros sujos; > Segregação dos Ônibus é confusa. Sem especificação da rota e horários; > No geral, depredação e ponto de ônibus danificado.	
Bilhetagem	Não há Informações sobre Tarifas.		
Plataforma	Falta de Manutenção.		
Outros	Não há informações em outros idiomas.		





No.	40	Modo	BRS
Data da Pesquisa	02/10/2012	Nome da Estação.	Vinicius de Moraes
Área	Leblon	Nome da Linha	1 - 3

**Condições Atuais**


Entrada/Entorno	Localização
	

**Condições Gerais (Bilhetagem / Plataforma)**

	
--	---

**Equipamentos (Informações e Acessibilidade)**

[Informações]

<p>Informações de Rota / Mapa</p> <p>Depredação</p> 	<p>Sinalização</p>
--	--------------------

<p>Local</p> 	<p>Assentos</p> 
--	--


**Descrição**

1. Condições Atuais	2. Questões / Necessidades
Entorno	<p>Poor Sinalização/visibility.</p> <p>&gt; Ponto de Ônibus Sujo; Painéis Sujos;</p> <p>&gt;Painel rasgados;</p> <p>&gt; Segregação de ônibus é confusa. Sem rota e/ou painel de informações.</p>
Bilhetagem	
Plataforma	
Outros	

No.	01	Modo	BRT
Data da Pesquisa	01/10/2012	Nome da Rua	Alvorada
Área	Oeste	Nome da Linha	TransOeste

Condições Atuais	
Entrada / Entorno	Localização
	

**Condições Gerais (Bilhetagem/Plataforma)**



**Equipamentos (Informações e Acessibilidade)**

[Informações]

<p>Painéis</p> 	<p>Mapa</p> 	<p>Mensagens/Informações</p> 
--	---	--

[Acessibilidade]

<p>Percurso</p> 	<p>Sinalização</p> 
---	---

Descrição	
1. Condições Atuais	2. Questões
Entorno	>Não há sinalização do BRT no perímetro da estação; >Pouca sinalização; >Poucos assentos.
Bilhetagem	
Plataforma	
Outros	
Estação em construção/reforma. Calçada danificada. Não há sinalização/informação em outra língua.	

No.	02	Modo	BRT
Data da Pesquisa	01/10/2012	Nome da Rua	Benvindo de Novaes
Área	Oeste	Nome da Linha	TransOeste

Condições Atuais	
Entrada / Entorno	Localização
	

**Condições Gerais (Bilhetagem/Plataforma)**



**Equipamentos (Informações e Acessibilidade)**

[Informações]		
Painéis	Serviço Automatizado	Mensagens/Informações
		

[Acessibilidade]			
Sinalização / Numeração			
			


Descrição	
1. Condições Atuais	2. Questões
Entorno	>Não há sinalização do BRT no perímetro da estação; >Pouca sinalização e não há mapas com informações; >Poucos assentos; >Melhorar a conectividade intermodal e informações ao usuário.
Bilhetagem	
Plataforma	
Outros	

No.	03	Modo	BRT
Data da Pesquisa	01/10/2012	Nome da Rua	Bosque da Barra
Área	Oeste	Nome da Linha	TransOeste

**Condições Atuais**

Entrada / Entorno	Localização
	

**Condições Gerais (Bilhetagem/Plataforma)**



**Equipamentos (Informações e Acessibilidade)**

**[Informações]**

Painéis



Mapa



Mensagens/Informações



**[Acessibilidade]**

Sinalização













**Descrição**

1. Condições Atuais		2. Questões
Entorno	Informações ao usuário como tempo de chegada do próximo ônibus e tempo de chegada.	>Não há sinalização do BRT no perímetro da estação; >Pouca sinalização e não há mapas com informações com informações; >Melhorar comunicação intermodal e informação aos usuários; >Rampas for disabled users; > Mapa de localização.
Bilhetagem		
Plataforma	Poucos assentos.	
Outros	Não há comunicação entre os modais. Não há sinalização/informação em outra língua.	

No.	04	Modo	BRT
Data da Pesquisa	01/10/2012	Nome da Rua	Curral Falso
Área	Oeste	Nome da Linha	TransOeste

Condições Atuais	
Entrada / Entorno	Localização
	

Condições Gerais (Bilhetagem/Plataforma)			
			

Equipamentos (Informações e Acessibilidade)			
[Informações]			
Painéis	Mapa	Route Info	
			
[Acessibilidade]			
	Sinalização		
			

Descrição		
1. Condições Atuais		2. Questões
Entorno	Pouca Sinalização e Não há mapas com informações no entorno Plataforma.	> Não há sinalização do BRT no perímetro da estação;
Plataforma	Poucos assentos.	
Outros		> Não há sinalização/informação em outra língua.

No.	05	Modo	BRT
Data da Pesquisa	01/10/2012	Nome da Rua	Gastão Rangel
Área	Oeste	Nome da Linha	TransOeste

Condições Atuais	
Entrada / Entorno	Localização
	

**Condições Gerais (Bilhetagem/Plataforma)**



**Equipamentos (Informações e Acessibilidade)**

**[Informações]**

Painéis	Mapa
Mensagens/Informações	
	
	

**[Acessibilidade]**

Sinalização





		
---	---	---

**Descrição**

1. Condições Atuais		2. Questões
Entorno	Estação em Construção/Reforma.	>Não há sinalização do BRT no perímetro da estação; >Pouca sinalização e Não há mapas com informações.
Bilhetagem		
Plataforma	Poucos assentos.	
Outros	Não há sinalização/informação em outra língua.	

No.	06	Modo	BRT
Data da Pesquisa	01/10/2012	Nome da Rua	Gelson Fonseca
Área	Oeste	Nome da Linha	TransOeste

Condições Atuais	
Entrada / Entorno	Localização
 	

Condições Gerais (Bilhetagem/Plataforma)			
			

Equipamentos (Informações e Acessibilidade)	
<p>[Informações]</p> <p>Serviço Automatizado</p> <p>Mensagens/Informações</p> 	<p>Mapa</p>  
<p>[Acessibilidade]</p>   	<p>Sinalização</p>


Descrição	
1. Condições Atuais	2. Questões
Entorno	>Não há sinalização do BRT no perímetro da estação; >Pouca sinalização/informações em mapas, >Melhorar a conectividade intermodal e informações ao usuário.
Bilhetagem	
Plataforma	
Outros	Não há sinalização/informação em outra língua.

No.	07	Modo	BRT
Data da Pesquisa	01/10/2012	Nome da Rua	General Olímpio
Área	Oeste	Nome da Linha	TransOeste

**Condições Atuais**

Entrada / Entorno	Localização
	

**Condições Gerais (Bilhetagem/Plataforma)**



**Equipamentos (Informações e Acessibilidade)**

**[Informações]**

<p>Painéis</p> <p>Mensagens/Informações</p> 	<p>Mapa</p> 		
---	---	--	---

**[Acessibilidade]**

<p>Sinalização</p> 			
--	---	--	---


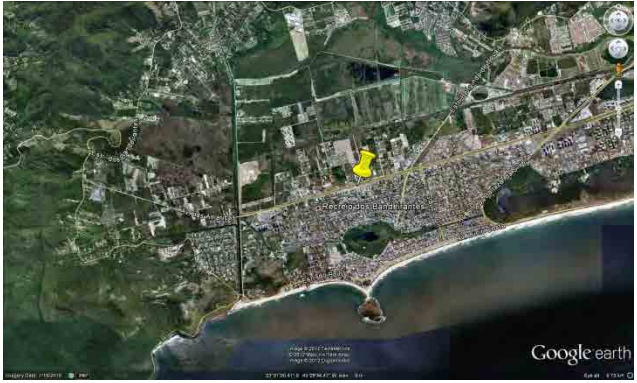
**Descrição**

1. Condições Atuais		2. Questões
Entorno	No Timetable.	>Não há sinalização do BRT no perímetro da estação; >Pouca sinalização e Não há mapas com informações; >Não há sinalização/informação em outra língua.
Bilhetagem		
Plataforma	Poucos assentos.	
Outros		




No.	08	Modo	BRT
Data da Pesquisa	01/10/2012	Nome da Rua	Glácio Gil
Área	Oeste	Nome da Linha	TransOeste


**Condições Atuais**

Entrada / Entorno	Localização
	

**Condições Gerais (Bilhetagem/Plataforma)**



**Equipamentos (Informações e Acessibilidade)**


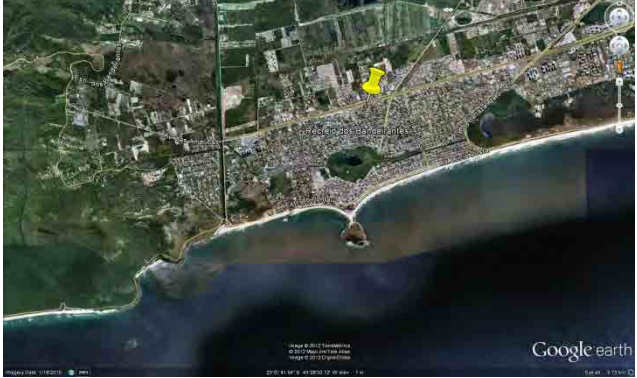
[Informações]	
Painéis	Mapa
Mensagens/Informações	
	
	
[Acessibilidade]	
	Sinalização
	
	

**Descrição**

1. Condições Atuais		2. Questões
Entorno		>Não há sinalização do BRT no perímetro da estação; >Pouca sinalização e Não há mapas com informações; >Vealism; >Não há sinalização/informação em outra língua.
Bilhetagem		
Plataforma	Poucos assentos.	
Outross	Não há sinalização/informação em outra língua.	

No.	09	Modo	BRT
Data da Pesquisa	01/10/2012	Nome da Rua	Guignard
Área	Oeste	Nome da Linha	TransOeste




**Condições Atuais**

<b>Entrada / Entorno</b>	<b>Localização</b>
	

**Condições Gerais (Bilhetagem/Plataforma)**



**Equipamentos (Informações e Acessibilidade)**


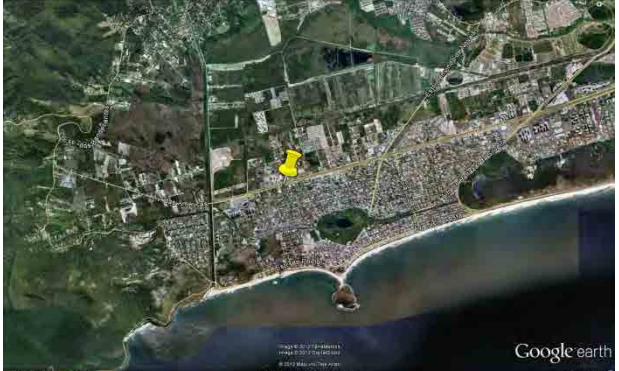
<b>[Informações]</b>		
<b>Painéis</b> 	<b>Mapa info</b> 	<b>Mensagens/Informações</b> 
<b>[Acessibilidade]</b>		
	<b>Sinalização</b> 	

**Descrição**


<b>1. Condições Atuais</b>		<b>2. Questões</b>
Entorno	Informações ao usuário como tempo de chegada do próximo ônibus e tempo de chegada.	>Não há sinalização do BRT no perímetro da estação; >Pouca sinalização/ informações de mapas; >Melhorar a conectividade intermodal e informações ao usuário.
Plataforma	Poucos assentos.	
Outros	Não há sinalização/informação em outra língua.	

No.	10	Modo	BRT
Data da Pesquisa	01/10/2012	Nome da Rua	Guiomar de Novaes
Área	Oeste	Nome da Linha	TransOeste

**Condições Atuais**

Entrada / Entorno	Localização
	

**Condições Gerais (Bilhetagem/Plataforma)**



**Equipamentos (Informações e Acessibilidade)**

**[Informações]**



**[Acessibilidade]**



**Descrição**


1. Condições Atuais		2. Questões
Entorno	Informações ao usuário como tempo de chegada do próximo ônibus e tempo de chegada.	>Não há sinalização do BRT no perímetro da estação; >Pouca sinalização e Não há mapas com informações; >Melhorar comunicação intermodal e informação aos usuários; >Falta de manutenção.
Bilhetagem		
Plataforma	Poucos assentos.	
Outros	Não há sinalização/informação em outra língua.	

No.	11	Modo	BRT
Data da Pesquisa	01/10/2012	Nome da Rua	Ilha de Guaratiba
Área	Oeste	Nome da Linha	TransOeste

**Condições Atuais**

Entrada / Entorno	Localização
	

**Condições Gerais (Bilhetagem/Plataforma)**



**Equipamentos (Informações e Acessibilidade)**

[Informações]			
Painéis	Mapa	Mensagens/Informações	
Mapa			
			

**[Acessibilidade]**



**Descrição**

1. Condições Atuais		2. Questões
Entorno	Informações ao usuário como tempo de chegada do próximo ônibus e tempo de chegada.	>Não há sinalização do BRT no perímetro da estação; >Pouca sinalização e Não há mapas com informações; >Melhorar a conectividade intermodal e informações ao usuário.
Bilhetagem		
Plataforma	Poucos assentos.	
Outros	Não há sinalização/informação em outra língua.	

No.	12	Modo	BRT
Data da Pesquisa	01/10/2012	Nome da Rua	Magarça
Área	Oeste	Nome da Linha	TransOeste

**Condições Atuais**

Entrada / Entorno	Localização
	

**Condições Gerais (Bilhetagem/Plataforma)**

			
--	--	---	--

**Equipamentos (Informações e Acessibilidade)**

[Informações]	Mapa
Painéis	
Mensagens/Informações	
	
	
	

**[Acessibilidade]**

	Serviço Automatizado	
		

**Descrição**


1. Condições Atuais		2. Questões
Entorno	Informações ao usuário como tempo de chegada do próximo ônibus e tempo de chegada.	>Não há sinalização do BRT no perímetro da estação; >Pouca sinalização e Não há mapas com informações; >Melhorar a conectividade intermodal e informações ao usuário.
Bilhetagem		
Plataforma	Poucos assentos.	
Outros	Não há sinalização/informação em outra língua.	

No.	13	Modo	BRT
Data da Pesquisa	01/10/2012	Nome da Rua	Notre Dame
Área	Oeste	Nome da Linha	TransOeste





**Condições Atuais**

Entrada / Entorno	Localização
	

**Condições Gerais (Bilhetagem/Plataforma)**



**Equipamentos (Informações e Acessibilidade)**

[Informações]			
Painéis	Mapa	Mensagens/Informações	
			

**[Acessibilidade]**



**Descrição**


1. Condições Atuais		2. Questões
Entorno	Informações ao usuário como tempo de chegada do próximo ônibus e tempo de chegada.	>Não há sinalização do BRT no perímetro da estação; >Poucas placas de sinalização; >Melhorar a conectividade intermodal e informações ao usuário.
Bilhetagem		
Plataforma	Poucos assentos.	
Outros	Não há sinalização/informação em outra língua.	

No.	14	Modo	BRT
Data da Pesquisa	01/10/2012	Nome da Rua	Novo Leblon
Área	Oeste	Nome da Linha	TransOeste

**Condições Atuais**

<b>Entrada / Entorno</b>	<b>Localização</b>
 	

**Condições Gerais (Bilhetagem/Plataforma)**



**Equipamentos (Informações e Acessibilidade)**

<b>[Informações]</b>			
Painéis	Mapa	Serviço Automatizado	
Mensagens/Informações			
			
<b>[Acessibilidade]</b>			
	Sinalização		Route Mapa
			

**Descrição**


<b>1. Condições Atuais</b>		<b>2. Questões</b>
Entorno	Informações ao usuário como tempo de chegada do próximo ônibus e tempo de chegada.	>Poucas placas de sinalização; >Melhorar comunicação intermodal e informação aos usuários; >Falta de manutenção.
Bilhetagem		
Plataforma	Poucos assentos.	
Outros	Não há sinalização/informação em outra língua.	

No.	15	Modo	BRT
Data da Pesquisa	01/10/2012	Nome da Rua	Pingo D'água
Área	Oeste	Nome da Linha	TransOeste





**Condições Atuais**

Entrada / Entorno	Localização
 	

**Condições Gerais (Bilhetagem/Plataforma)**



**Equipamentos (Informações e Acessibilidade)**

[Informações]			
Painéis	Mapa	Serviço Automatizado	
			

[Acessibilidade]			
Sinalização			
			

**Descrição**

1. Condições Atuais		2. Questões
Entorno	Informações ao usuário como tempo de chegada do próximo ônibus e tempo de chegada.	> Pouca sinalização; > Melhorar comunicação intermodal e informação aos usuários; > Não há bicicletários.
Bilhetagem		
Plataforma	Poucos assentos.	
Outros	Não há sinalização/informação em outra língua.	



No.	16	Modo	BRT
Data da Pesquisa	01/10/2012	Nome da Rua	Pontões Barra Sul
Área	Oeste	Nome da Linha	TransOeste

**Condições Atuais**

<b>Entrada / Entorno</b>	<b>Localização</b>
	

**Condições Gerais (Bilhetagem/Plataforma)**



**Equipamentos (Informações e Acessibilidade)**

<b>[Informações]</b>			
<b>Painéis</b>	<b>Mapa</b>	<b>Mensagens/Informações</b>	
			
<b>[Acessibilidade]</b>			
<b>Marcação</b>	<b>Rampa</b>	<b>Sinalização</b>	
			

**Descrição**


<b>1. Condições Atuais</b>		<b>2. Questões</b>	
Entorno	Informações ao usuário como tempo de chegada do próximo ônibus e tempo de chegada.	> Pouca Sinalização; > Melhorar comunicação intermodal e informação aos usuários; > Falta de manutenção.	
Bilhetagem			
Plataforma	Poucos assentos.		
Outros	Não há sinalização/informação em outra língua.		

No.	17	Modo	BRT
Data da Pesquisa	01/10/2012	Nome da Rua	Recreio Shopping
Área	Oeste	Nome da Linha	TransOeste

**Condições Atuais**

Entrada / Entorno	Localização
	

**Condições Gerais (Bilhetagem/Plataforma)**



**Equipamentos (Informações e Acessibilidade)**

[Informações]		[Acessibilidade]	
<b>Painéis</b> 	<b>Mapa</b> 	<b>Mensagens/Informações</b>  	<b>Sinalização</b> 

**Descrição**

1. Condições Atuais		2. Questões
Entorno	Não há acesso adequado para pedestres e ciclistas.  Poucos assentos.  Não há sinalização/informação em outra língua.	>Não há sinalização do BRT no perímetro da estação; >Pouca sinalização e Não há mapas com informações; Melhorar a conectividade intermodal e informações ao usuário.
Bilhetagem		
Plataforma		
Outros		

No.	18	Modo	BRT
Data da Pesquisa	01/10/2012	Nome da Rua	Salvador Allende
Área	Oeste	Nome da Linha	TransOeste

**Condições Atuais**

Entrada / Entorno	Localização
	

**Condições Gerais (Bilhetagem/Plataforma)**



**Equipamentos (Informações e Acessibilidade)**

**[Informações]**



**[Acessibilidade]**



**Descrição**





1. Condições Atuais		2. Questões
Entorno	Não há acesso adequado para pedestres e ciclistas.	>Não há sinalização do BRT no perímetro da estação; >Pouca sinalização e Não há mapas com informações; >Melhorar a conectividade intermodal e informações ao usuário.
Bilhetagem		
Plataforma	Poucos assentos.	
Outros	Falta de manutenção. Não há sinalização/informação em outra língua.	

No.	19	Modo	BRT
Data da Pesquisa	01/10/2012	Nome da Rua	Terminal Santa Cruz
Área	Oeste	Nome da Linha	TransOeste

**Condições Atuais**

Entrada / Entorno	Localização
	

**Condições Gerais (Bilhetagem/Plataforma)**

			
--	--	---	--

**Equipamentos (Informações e Acessibilidade)**

[Informações]				
Painéis	Mapa	Serviço Automatizado		
Mensagens/Informações				
				

[Acessibilidade]			
	Mapa	Sinalização	
			

**Descrição**

1. Condições Atuais		2. Questões
Entorno	Não há acesso adequado para pedestres e ciclistas. Percurso Estreito.	>Não há sinalização do BRT no perímetro da estação; >Pouca sinalização e Não há mapas com informações; >Melhorar a conectividade intermodal e informações ao usuário.
Bilhetagem		
Plataforma	Poucos assentos.	
Outros	Falta de Manutenção/Organização; Não há sinalização/informação em outra língua.	

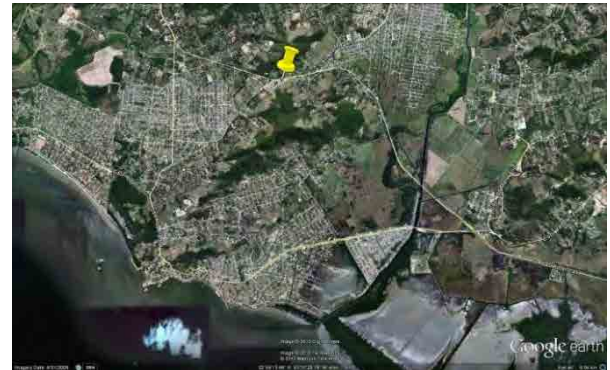
No.	20	Modo	BRT
Data da Pesquisa	01/10/2012	Nome da Rua	Santa Veridiana
Área	Oeste	Nome da Linha	TransOeste

**Condições Atuais**

**Entrada / Entorno**



**Localização**



**Condições Gerais (Bilhetagem/Plataforma)**




**Equipamentos (Informações e Acessibilidade)**

**[Informações]**

**Painéis**

**Mapa**

**Mensagens/Informações**




**[Acessibilidade]**

**Saída**

**Mapa**

**Saída de Emergência**



**Descrição**

**1. Condições Atuais**

**2. Questões**

Entorno	Não há acesso adequado para pedestres e ciclistas.	>Não há sinalização do BRT no perímetro da estação; >Pouca sinalização e Não há mapas com informações; >Melhorar comunicação intermodal e informação aos usuários; >Falta de manutenção.
Bilhetagem		
Plataforma	Poucos assentos.	
Outros	Não há sinalização/informação em outra língua.	

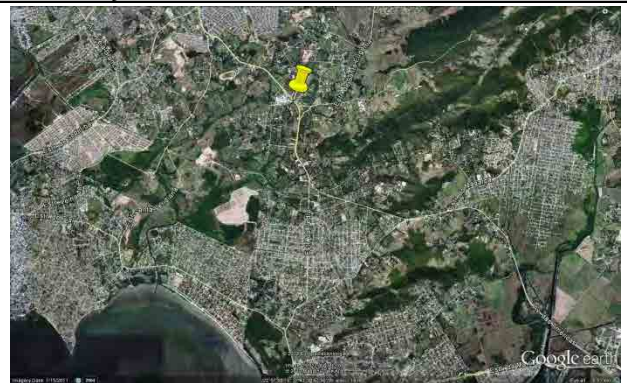
No.	21	Modo	BRT
Data da Pesquisa	01/10/2012	Nome da Rua	Vendas de Varea
Área	Oeste	Nome da Linha	TransOeste

**Condições Atuais**

**Entrada / Entorno**



**Localização**



**Condições Gerais (Bilhetagem/Plataforma)**



**Equipamentos (Informações e Acessibilidade)**

**[Informações]**

**Painéis**



**Mapa**



**Mensagens/Informações**



**[Acessibilidade]**

**Rampa**



**Saída de Emergência**



**Descrição**

**1. Condições Atuais**

Entorno	Não há acesso adequado para pedestres e ciclistas.
Bilhetagem	
Plataforma	Poucos assentos.
Outros	Não há sinalização/informação em outra língua.

**2. Questões**

>Não há sinalização do BRT no perímetro da estação;  
 >Pouca sinalização e Não há mapas com informações;  
 >Melhorar comunicação intermodal e informação aos usuários;  
 >Falta de manutenção.

No.	01	Modo	Terminal Rodoviário
Data da Pesquisa	17/10/12	Nome do Terminal	Novo Rio
Área	Centro	Nome da Linha	-

**Condições Atuais**

<b>Entrada / Entorno</b>	<b>Localização</b>
 	

**Condições Gerais (Bilhetagem / Plataforma)**



**Equipamentos (Informações e Acessibilidade)**

<b>[Informações]</b>			
<b>Painéis</b>	<b>Centro de Controle ITS</b>	<b>Balcão de Informações</b>	<b>Sinalização</b>
			

**[Acessibilidade]**


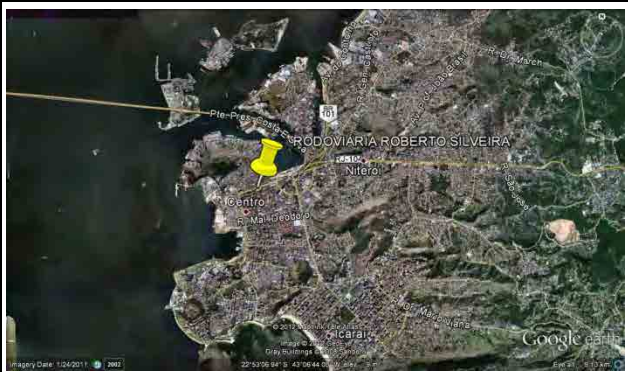
<b>Escadas</b>	<b>Piso Tátil</b>	<b>Rampa</b>	<b>Escada rolante</b>
			

**Descrição**

<b>1. Condições</b>		<b>2. Questões/Necessidades</b>
Entrada/Saída	Boa acessibilidade.	
Bilhetagem	Lotação em algumas linhas foram observadas.	
Plataforma	Em alguns lugares foram observadas ausência de piso tátil e aviso sonoro.	
Outros	> Não há informações sobre tarifas fora da bilheteria; > Não há informações em outro idioma; > Boa sinalização e acessibilidade; > Centro de Controle de Segurança.	

No.	02	Tipo de Estação	Terminal Rodoviário
Data da Pesquisa	17/10/12	Nome do Terminal	Roberto Silveira
Área	Niterói	Nome da Linha	-

**Condições Atuais**

Entrada / Entorno	Localização
	

**Condições Gerais (Bilhetagem / Plataforma)**




**Equipamentos (Informações e Acessibilidade)**


<b>[Informações]</b>			
Mapa	ITS	Sinalização	Balcão de Informações
			
<b>[Acessibilidade]</b>			
Entorno	Nível		
			







**Descrição**

1. Condições		2. Questões/Necessidades
Entrada/Saída		<ul style="list-style-type: none"> <li>&gt; Informações em outros idiomas indicando;</li> <li>&gt; Informações de tarifa fora da bilheteria;</li> <li>&gt; Informações gerais, mapa, tempo de chegada dos ônibus;</li> <li>&gt; Melhoria em acessibilidade, com foco em usuários com necessidades especiais.</li> </ul>
Bilhetagem	Falta informações sobre as rotas.	
Plataforma	Em alguns lugares foram observadas ausência de piso tátil e aviso sonoro.	
Outros	Não há informações em outros idiomas; Falta informações sobre tarifas fora da bilheteria.	



No.	01	Modo	Bicicleta
Data da Pesquisa	06/11/12	Nome da Rua.	Cardeal Arco Verde
Área	Copacabana	Nome da Linha	-
Situação Atual			
Entorno		Localização	
			
Condições Gerais			
			
Equipamentos (Informação e Acessibilidade)			
[Informação]			
Mapa		Direções	
			
[Acessibilidade]			
Calçada			
			
Descrição			
1. Condições Atuais		2. Questões e Necessidades	
<ul style="list-style-type: none"> <li>&gt; Sinal de pedestres nas proximidades;</li> <li>&gt; Próximas à Estações de Metrô;</li> <li>&gt; Painel Solar;</li> <li>&gt; Mapa da Estação (localização);</li> <li>&gt; Instruções em Português/Inglês;</li> <li>&gt; Serviços de Telefonia Móvel;</li> <li>&gt; Rampa de acesso.</li> </ul>		<ul style="list-style-type: none"> <li>&gt; Desbloqueio das Bicicletas é realizado somente através de celulares/<i>Smartphones</i>;</li> <li>&gt; Necessidade de outros meios para efetuar o desbloqueio das bicicletas.</li> </ul>	

No.	02	Modo	Bicicleta
Data da Pesquisa	06/11/12	Nome da Rua.(referência)	Copacabana Palace
Área	Copacabana	Nome da Linha	-
Situação Atual			
Entrada/ Entorno		Localização	
			
Condições Gerais			
			
Equipamentos (Informação e Acessibilidade)			
[Informação]			
Mapa	Direções	Painel Solar	
			
[Acessibilidade]			
			
Descrição			
1. Condições Atuais		2. Questões e Necessidades	
<p>&gt; Localizado nas imediações da Av. Atlântica;  &gt; Mapa da Estação;  &gt; Painel Solar;  &gt; Informações em Inglês/Português;  &gt; Dificuldade de acesso aos usuários devido à localização.</p>		<p>&gt; Desbloqueio das Bicicletas é realizado somente através de celulares/Smartphones;  &gt; Novos usuários se confundem quanto a utilização/desbloqueio;  &gt; Liberação, em alguns casos, em mau funcionamento.</p>	

No.	03	Modo	Bicicleta
Data da Pesquisa	06/11/12	Nome da Rua.	Praça Serzedelo Correa
Área	Copacabana	Nome da Linha	-
Situação Atual			
Entrada/ Entorno		Localização	
			
Condições Gerais			
			
Equipamentos (Informação e Acessibilidade)			
[Informação]		Direções	
Mapa			
			
[Acessibilidade]			
			
Descrição			
1. Condições Atuais		2. Questões e Necessidades	
<ul style="list-style-type: none"> <li>&gt; Sinal de Pedestres e Rampas de Acesso;</li> <li>&gt; Mapa da Estação;</li> <li>&gt; Informações em Inglês/Português;</li> <li>&gt; Painel Solar.</li> </ul>		<ul style="list-style-type: none"> <li>&gt; Desbloqueio das Bicicletas é realizado somente através de celulares/<i>Smartphones</i>;</li> <li>&gt; Liberação, em alguns casos, em mau funcionamento;</li> <li>&gt; Próxima à Avenida de Alta Velocidade.</li> </ul>	