


N°	01	Modo	Metrô
Data da Pesquisa	28/09/12	Estação	Acari_Fazenda Botafogo
Área	Acari	Linha	Verde
Condições Atuais			
Entorno		Localização	
			
Condições Gerais (Bilhetagem/Plataforma)			
			
Equipamento (Informações e Acessibilidade)			
[Informações]			
Mapa	ITS	Embarque	Sinalizações
			
[Acessibilidade]			
Elevadores	Escadaria	Sinalizações	
			
Descrição			
1. Condições		2. Questões / Necessidades	
Entrada/ Saída	Não há instruções de entrada e saída da estação.	<ul style="list-style-type: none"> > Sinalizações no Entorno; > Informações e pontos de referência para saída do local; > Adicionar mapas com rotas, informações e tempo de chegada do metrô a Plataforma. > Sinalizações com fontes pequenas. 	
Bilhetagem	Totem para a recarga do CI. Falta de rota geral / sistema de info.		
Plataforma	Falta de mapas e informações de direção.		
Outros	Pouca informação em outros idiomas , caracteres pequenos. Sem informações de tempo de viagem. Não há informações de tarifa fora da bilheteria.		

Nº	02	Modo	Metrô
Data da Pesquisa	28/09/12	Estação	Coelho Neto
Área	Iraja	Linha	Verde

Condições Atuais

Entorno	Localização
	

Condições Gerais (Bilhetagem/Plataforma)



Equipamento (Informações e Acessibilidade)

[Informações]

Mapa	ITS	Sinalizações	Sinalizações
			

[Acessibilidade]

Elevadores	Escadaria	Rampa	Embarque
			

Descrição





1. Condições		2. Questões / Necessidades
Entrada/Saída	Não há indicadores/Sinalizações nas saídas.	<ul style="list-style-type: none"> > Sinalizações no Entorno; > Falta sinalização e Elevadores; > Adicionar mapas das rotas e tempo de aproximação do metrô na plataforma. > Sinalizações em fontes pequenas dificultam a visualização e leitura.
Bilhetagem	Totem para a recarga do CI. Falta de informações sobre o sistema e rotas.	
Plataforma	Faltam mapas e painéis com informações.	
Outros	Não há informações em outro idioma, fontes dos painéis são pequenas, dificultando a leitura. Alguns lugares faltam painéis com informações das viagens, como horários. Não há informações sobre tarifas fora da bilheteria.	

Nº	03	Modo	Metrô
Data da Pesquisa	28/09/12	Estação	Colegio
Área	Colegio	Linha	Verde

Condições Atuais

Entorno	Localização
	

Condições Gerais (Bilhetagem/Plataforma)





			
--	--	---	--

Equipamento (Informações e Acessibilidade)

[Informações]

Mapa	ITS	Sinalizações	Informações sobre Embarque
			

[Acessibilidade]

Escada Rolante	Escadaria	Bicicletário	Embarque
			

Descrição

1. Condições		2. Questões / Necessidades
Entrada/Saída	Não há indicadores/Sinalizações nas saídas.	<ul style="list-style-type: none"> > Sinalizações no Entorno; > Adicionar mapas das rotas e tempo de aproximação do metrô na plataforma. > Adicionar mais assentos.
Bilhetagem	Totem para a recarga do CI. Falta de Informações sobre o sistema e rotas.	
Plataforma	Faltam mapas e painéis com informações. Faltam assentos.	
Outros	Não há informações em outro idioma, Fontes dos painéis são pequenas, dificultando a leitura. Alguns lugares faltam painéis com informações das viagens, como horários. Não há informações sobre tarifas fora da bilheteria.	

Nº	04	Modo	Metrô
Data da Pesquisa	28/09/12	Estação	Engenheiro Rubens Paiva
Área	Pavuna	Linha	Verde





Condições Atuais





Entorno	Localização
	

Condições Gerais (Bilhetagem/Plataforma)

		
--	--	--

Equipamento (Informações e Acessibilidade)

[Informações]			
Mapa	ITS	Sinalizações	Sinalizações
			

[Acessibilidade]			
Elevadores	Escadaria	Rampa	Embarque
			

Descrição

1. Condições		2. Questões / Necessidades
Entrada/Saída	Não há indicadores/Sinalizações nas saídas.	<ul style="list-style-type: none"> > Escadarias em Reforma; > Sinalizações no Entorno; > Informações e pontos de referência para saída do local; > Adicionar mapas das rotas e tempo de aproximação do metrô na plataforma. > Sinalizações com fontes pequenas.
Bilhetagem	Totem para a recarga do CI. Falta de Informações sobre o sistema e rotas.	
Plataforma	Faltam mapas e painéis com informações. Faltam assentos.	
Outros	Não há informações em outro idioma, Fontes dos painéis são pequenas, dificultando a leitura. Alguns lugares faltam painéis com informações das viagens, como horários. Não há informações sobre tarifas fora da bilheteria.	

Nº	05	Modo	Metrô
Data da Pesquisa	28/09/12	Estação	Engenho da Rainha
Área	Engenho da Rainha	Linha	Verde

Condições Atuais

Entorno	Localização
	

Condições Gerais (Bilhetagem/Plataforma)

			
--	--	---	--

Equipamento (Informações e Acessibilidade)

[Informações]			
Mapa	ITS	Sinalizações	Sinalizações
			
[Acessibilidade]			
Elevadores	Escadaria	Área Reservada	Embarque
			

Descrição


1. Condições		2. Questões / Necessidades
Entrada/Saída	Difícil visualização na entrada e saída.	<ul style="list-style-type: none"> > Sinalizações no Entorno; > Melhorar a sinalização na plataforma; > Informações e pontos de referência para saída do local; > Adicionar mapas das rotas e tempo de aproximação do metrô na plataforma.
Bilhetagem	Totem para a recarga do CI. Falta de Informações sobre o sistema e rotas.	
Plataforma	Faltam mapas e painéis com informações.	
Outros	Não há informações em outro idioma, Fontes dos painéis são pequenas, dificultando a leitura. Alguns lugares faltam painéis com informações das viagens, como horários. Não há informações sobre tarifas fora da bilheteria.	

Nº	06	Modo	Metrô
Data da Pesquisa	28/09/12	Estação	Inhauma
Área	Inhauma	Linha	Verde


Condições Atuais

Entorno	Localização
	

Condições Gerais (Bilhetagem/Plataforma)



Equipamento (Informações e Acessibilidade)

[Informações]			
Mapa	ITS	Sinalizações	Sinalizações
			
[Acessibilidade]			
Elevadores	Escadaria	Escadaria e Rampa	Embarque
			

Descrição

1. Condições		2. Questões / Necessidades
Entrada/Saída	Não há indicadores/Sinalizações nas saídas.	<ul style="list-style-type: none"> > Sinalizações no Entorno; > Melhorar a sinalização na plataforma; > Informações e pontos de referência para saída do local; > Adicionar mapas das rotas e tempo de aproximação do metrô na plataforma.
Bilhetagem	Totem para a recarga do CI. Falta de Informações sobre o sistema e rotas.	
Plataforma	Faltam mapas e painéis com informações.	
Outros	Não há informações em outro idioma, Fontes dos painéis são pequenas, dificultando a leitura. Alguns lugares faltam painéis com informações das viagens, como horários. Não há informações sobre tarifas fora da bilheteria.	

Nº	07	Modo	Metrô
Data da Pesquisa	28/09/12	Estação	Iraja
Área	Iraja	Linha	Verde

Condições Atuais

Entorno	Localização
	

Condições Gerais (Bilhetagem/Plataforma)



Equipamento (Informações e Acessibilidade)

[Informações]			
Mapa	ITS	Sinalizações	Sinalizações
			
[Acessibilidade]			
Escadaria	Escada Rol	Rampa	Embarque
			

Descrição

1. Condições		2. Questões / Necessidades
Entrada/Saída	Não há indicadores/sinalizações nas saídas.	<ul style="list-style-type: none"> > Sinalizações no Entorno; > Informações e pontos de referência para saída do local; > Adicionar mapas das rotas e tempo de aproximação do metrô na plataforma.
Bilhetagem	Totem para a recarga do CI. Falta de informações sobre o sistema e rotas.	
Plataforma	Faltam mapas e painéis com informações.	
Outros	Não há informações em outro idioma. Fontes dos painéis são pequenas, dificultando a leitura. Alguns lugares faltam painéis com informações das viagens, como horários. Não há informações sobre tarifas fora da bilheteria.	

Nº	08	Modo	Metrô
Data da Pesquisa	27/09/12	Estação	Maria da Graça
Área	Maria da Graça	Linha	Verde

Condições Atuais

Entorno	Localização
	

Condições Gerais (Bilhetagem/Plataforma)



Equipamento (Informações e Acessibilidade)

[Informações]

ITS	Sinalizações	Sinalizações
		 

[Acessibilidade]

Escadaria	Elevadores	Embarque
		 

Descrição

1. Condições		2. Questões / Necessidades
Entrada/Saída	Não há indicadores/Sinalizações nas saídas.	<ul style="list-style-type: none"> > Sinalizações no Entorno; > Melhorar a sinalização na plataforma; > Informações e pontos de referência para saída do local; > Adicionar mapas das rotas e tempo de aproximação do metrô na plataforma.
Bilhetagem	Totem para a recarga do CI. Falta de informações sobre o sistema e rotas.	
Plataforma	Faltam mapas e painéis com informações.	
Outros	Não há informações em outro idioma, Fontes dos painéis são pequenas, dificultando a leitura. Alguns lugares faltam painéis com informações das viagens, como horários. Não há informações sobre tarifas fora da bilheteria.	

Nº	09	Modo	Metrô
Data da Pesquisa	28/09/12	Estação	Nova América_Del Castilho
Área	Del Castilho	Linha	Verde

Condições Atuais

Entorno	Localização
	

Condições Gerais (Bilhetagem/Plataforma)



Equipamento (Informações e Acessibilidade)

[Informações]



[Acessibilidade]



Descrição

1. Condições		2. Questões / Necessidades
Entrada/Saída	Não há indicadores/Sinalizações nas saídas.	<ul style="list-style-type: none"> > Sinalizações no Entorno; > Melhorar a sinalização na plataforma; > Informações e pontos de referência para saída do local; > Adicionar mapas das rotas e tempo de aproximação do metrô na plataforma.
Bilhetagem	Tótem para a recarga do CI. Falta de informações sobre o sistema e rotas.	
Plataforma	Faltam mapas e painéis com informações.	
Outros	Não há informações em outro idioma. Fontes dos painéis são pequenas, dificultando a leitura. Alguns lugares faltam painéis com informações das viagens, como horários. Não há informações sobre tarifas fora da bilheteria.	

Nº	10	Modo	Metrô
Data da Pesquisa	28/09/12	Estação	Pavuna
Área	Pavuna	Linha	Verde

Condições Atuais




Entorno	Localização
<Sem imagens>	

Condições Gerais (Bilhetagem/Plataforma)



Equipamento (Informações e Acessibilidade)

[Informações]			
Mapa	ITS	Sinalizações	Sinalizações
			

[Acessibilidade]			
Escada Rolante e Escadaria	Elevadores	Embarque	Bicicletário
			

Descrição

1. Condições		2. Questões / Necessidades
Entrada/Saída	Não há indicadores/Sinalizações nas saídas.	<ul style="list-style-type: none"> > Sinalizações no Entorno; > Melhorar a sinalização na plataforma; > Informações e pontos de referência para saída do local; > Adicionar mapas das rotas e tempo de aproximação do metrô na plataforma.
Bilhetagem	Tótem para a recarga do CI. Falta de informações sobre o sistema e rotas.	
Plataforma	Faltam mapas e painéis com informações.	
Outros	Não há informações em outro idioma. Fontes dos painéis são pequenas, dificultando a leitura. Alguns lugares faltam painéis com informações das viagens, como horários. Não há informações sobre tarifas fora da bilheteria.	

Nº	11	Modo	Metrô
Data da Pesquisa	28/09/12	Estação	Tomaz Coelho
Área	Tomaz Coelho	Linha	Verde









Condições Atuais

Entorno	Localização
	

Condições Gerais (Bilhetagem/Plataforma)



Equipamento (Informações e Acessibilidade)

[Informações]			
Mapa	ITS	Sinalizações	Sinalizações
			
[Acessibilidade]			
Escadaria e Elevadores	Rampa		Embarque
			

Descrição

1. Condições		2. Questões / Necessidades
Entrada/Saída	Não há indicadores/Sinalizações nas saídas.	<ul style="list-style-type: none"> > Melhorar as indentificações nas entradas e saídas das estações; > Sinalizações no Entorno; > Informações e pontos de referência para saída do local; > Adicionar mapas das rotas e tempo de aproximação do metrô na plataforma.
Bilhetagem	Tótem para a recarga do CI. Falta de Informações sobre o sistema e rotas.	
Plataforma	Faltam mapas e painéis com informações.	
Outros	Não há informações em outro idioma, Fontes dos painéis são pequenas, dificultando a leitura. Alguns lugares faltam painéis com informações das viagens, como horários. Não há informações sobre tarifas fora da bilheteria.	

Nº	12	Modo	Metrô
Data da Pesquisa	27/09/12	Estação	Triagem
Área	Rocha	Linha	Verde

Condições Atuais

Entorno	Localização
	

Condições Gerais (Bilhetagem/Plataforma)



Equipamento (Informações e Acessibilidade)

[Informações]			
Mapa	ITS	Sinalizações	Sinalizações
			

[Acessibilidade]			
Escada Rola	Escadaria	Elevadores	Embarque
			

Descrição

1. Condições		2. Questões / Necessidades
Entrada/Saída	Não há indicadores/Sinalizações nas saídas.	<ul style="list-style-type: none"> > Melhorar as indentificações nas entradas e saídas das estações; > Sinalizações no Entorno; > Melhorar a sinalização na plataforma; > Informações e pontos de referência para saída do local; > Adicionar mapas das rotas e tempo de aproximação do metrô na plataforma.
Bilhetagem	Tôtem para a recarga do CI. Falta de Informações sobre o sistema e rotas.	
Plataforma	Faltam mapas e painéis com informações.	
Outros	Não há informações em outro idioma, Fontes dos painéis são pequenas, dificultando a leitura. Alguns lugares faltam painéis com informações das viagens, como horários. Não há informações sobre tarifas fora da bilheteria.	

Nº	13	Modo	Metrô
Data da Pesquisa	28/09/12	Estação	Vicente de Carvalho
Área	Vicente de Carvalho	Linha	Verde

Condições Atuais

Entorno	Localização
	

Condições Gerais (Bilhetagem/Plataforma)

		
--	--	--

Equipamento (Informações e Acessibilidade)

[Informações]

Mapa	ITS	Sinalizações	Sinalizações
			

[Acessibilidade]

Elevadores	Escadaria	Rampa	Embarque
			

Descrição

1. Condições		2. Questões / Necessidades
Entrada/Saída	Não há indicadores/Sinalizações nas saídas.	<ul style="list-style-type: none"> > Melhorar as indentificações nas entradas e saídas das estações; > Sinalizações no Entorno; > Melhorar a sinalização na plataforma; > Informações e pontos de referência para saída do local; > Adicionar mapas das rotas e tempo de aproximação do metrô na plataforma.
Bilhetagem	Tôtem para a recarga do CI. Falta de Informações sobre o sistema e rotas.	
Plataforma	Faltam mapas e painéis com informações.	
Outros	Não há informações em outro idioma, Fontes dos painéis são pequenas, dificultando a leitura. Alguns lugares faltam painéis com informações das viagens, como horários. Não há informações sobre tarifas fora da bilheteria.	

Nº	14	Modo	Metrô
Data da Pesquisa	27/09/12	Estação	Afonso Pena
Área	Tijuca	Linha	Laranja

Condições Atuais

Entorno	Localização
	

Condições Gerais (Bilhetagem/Plataforma)



Equipamento (Informações e Acessibilidade)

[Informações]

Mapa	ITS	Sinalizações	Sinalizações
			

[Acessibilidade]

Elevadores	Escadaria	Embarque
		

Descrição


1. Condições		2. Questões / Necessidades
Entrada/Saída	Não há sinalizações no entorno.	
Bilhetagem	Tótem para a recarga do CI. Falta de informações sobre o sistema e rotas.	
Plataforma	Alguns mapas e informações.	
Outros	Não há informações em outro idioma, Fontes dos painéis são pequenas, dificultando a leitura. Alguns lugares faltam painéis com informações das viagens, como horários. Não há informações sobre tarifas fora da bilheteria.	

N°	15	Modo	Metrô
Data da Pesquisa	26/09/12	Estação	Botafogo
Área	Botafogo	Linha	Laranja

Condições Atuais

Entorno	Localização
	

Condições Gerais (Bilhetagem/Plataforma)



Equipamento (Informações e Acessibilidade)

[Informações]











Mapa	ITS	Sinalizações
		

[Acessibilidade]

Escadaria	Escada Rolante	Área Reservada	Embarque
			

Descrição

1. Condições		2. Questões / Necessidades
Entrada/Saída	Não há indicadores/Sinalizações nas saídas.	<ul style="list-style-type: none"> > Sinalizações no Entorno; > Informações e pontos de referência para saída do local; > Melhorar a acessibilidade para usuários especiais.
Bilhetagem	Totem para a recarga do CI. Falta de Informações sobre o sistema e rotas.	
Plataforma	Informações e mapas adequados.	
Outros	Alguns lugares faltam painéis com informações das viagens, como horários. Não há informações sobre tarifas fora da bilheteria.	


Nº	16	Modo	Metrô
Data da Pesquisa	25/09/12	Estação	Cantagalo
Área	Copacabana	Linha	Laranja
Condições Atuais			
Entorno		Localização	
			
Condições Gerais (Bilhetagem/Plataforma)			
			
Equipamento (Informações e Acessibilidade)			
[Informações]			
Mapa	ITS	Sinalizações	Sinalizações
			
[Acessibilidade]			
Elevadores	Escada Rolante	Embarque	
			
Descrição			
1. Condições		2. Questões / Necessidades	
Entrada/Saída	Boa sinalização.	<p>> Adicionar mapas das rotas e tempo de aproximação do metrô na plataforma.</p> <p>> Boa acessibilidade no embarque/saída/entrada/entorno.</p>	
Bilhetagem	Totem para a recarga do CI. Falta de informações sobre o sistema e rotas.		
Plataforma	Faltam de Mapas, mas há boas informações sobre direção.		
Outros	Alguns lugares faltam painéis com informações das viagens, como horários. Não há informações sobre tarifas fora da bilheteria.		

Nº	17	Modo	Metrô
Data da Pesquisa	25/09/12	Estação	Cardeal Arco Verde
Área	Copacabana	Linha	Laranja

Condições Atuais

Entorno	Localização
	

Condições Gerais (Bilhetagem/Plataforma)



Equipamento (Informações e Acessibilidade)

[Informações]			
Mapa	ITS	Sinalizações	Sinalizações
			

[Acessibilidade]

Escadaria e Elevadores	Escada Rolante	Embarque
		

Descrição


1. Condições		2. Questões / Necessidades
Entrada/Saída	Boa sinalização.	<ul style="list-style-type: none"> > Informações e pontos de referência para saída do local; > Adicionar mapas das rotas e tempo de aproximação do metrô na plataforma. > Boa acessibilidade para usuários com deficiência.
Bilhetagem	Totem para a recarga do CI. Falta de Informações sobre o sistema e rotas.	
Plataforma	Faltam mapas e painéis com informações.	
Outros	Não há informações em outro idioma, Fontes dos painéis são pequenas, dificultando a leitura. Alguns lugares faltam painéis com informações das viagens, como horários. Não há informações sobre tarifas fora da bilheteria.	

Nº	18	Modo	Metrô
Data da Pesquisa	26/09/12	Estação	Carioca
Área	Centro	Linha	Laranja

Condições Atuais

Entorno	Localização
	

Condições Gerais (Bilhetagem/Plataforma)



Equipamento (Informações e Acessibilidade)

[Informações]			
Mapa	ITS	Sinalizações	Balcão de Informações
			
[Acessibilidade]			
Elevadores e Escadaria	Rampa	Embarque	Kit Primeiros Socorros
			

Descrição

1. Condições		2. Questões / Necessidades
Entrada/Saída	Não há indicadores/Sinalizações nas saídas.	<ul style="list-style-type: none"> > Melhorar as indetificações na entrada e no entorno da estação; > Sinalizações no Entorno; > Informações e pontos de referência para saída do local; > Adicionar mapas das rotas e tempo de aproximação do metrô na plataforma.
Bilhetagem	Totem para a recarga do CI. Falta de Informações sobre o sistema e rotas.	
Plataforma	Faltam mapas e painéis com informações.	
Outros	Não há informações em outro idioma, Fontes dos painéis são pequenas, dificultando a leitura. Alguns lugares faltam painéis com informações das viagens, como horários. Não há informações sobre tarifas fora da bilheteria.	

Nº	19	Modo	Metrô
Data da Pesquisa	26/09/12	Estação	Catete
Área	Catete	Linha	Laranja









Condições Atuais

Entorno	Localização
	

Condições Gerais (Bilhetagem/Plataforma)

			
--	--	---	--

Equipamento (Informações e Acessibilidade)

[Informações]			
Mapa	ITS	Sinalizações	Sinalizações
			
[Acessibilidade]			
Escadaria e Escada Rolante	Elevadores	Área Reservada	Embarque
			

Descrição

1. Condições		2. Questões / Necessidades	
Entrada/Saída	Não há indicadores/sinalizações nas saídas.	<ul style="list-style-type: none"> > Melhorar as indetificações na entrada e no entorno da estação; > Sinalizações no Entorno; > Pouca sinalização na saída da estação; > Melhorar a sinalização da Plataforma; > Informações e pontos de referência para saída do local; > Adicionar mapas das rotas e tempo de aproximação do metrô na plataforma. 	
Bilhetagem	Totem para a recarga do CI. Faltam Informações sobre o sistema e rotas.		
Plataforma	Faltam mapas e painéis com infoações.		
Outros	Não há informações em outro idioma, Fontes dos painéis são pequenas, dificultando a leitura. Alguns lugares faltam painéis com informações das viagens, como horários. Não há informações sobre tarifas fora da bilheteria.		

Nº	20	Modo	Metrô
Data da Pesquisa	27/09/12	Estação	Central
Área	Centro	Linha	Laranja

Condições Atuais

Entorno	Localização
	

Condições Gerais (Bilhetagem/Plataforma)



Equipamento (Informações e Acessibilidade)

[Informações]

Mapa	ITS	Sinalizações	Sinalizações
			

[Acessibilidade]

Escadaria	Escadaria e Escada Rolante	Elevadores	Embarque
			

Descrição

1. Condições		2. Questões / Necessidades
Entrada/Saída	Não há indicadores/Sinalizações nas saídas.	<ul style="list-style-type: none"> > Melhorar as indetificações nas entradas e saídas das estações; > Sinalizações no Entorno; > Não há Totem para recarga automática; > Melhorar a visualização das informações na Plataforma; > Informações e pontos de referência para saída do local; > Adicionar mapas das rotas e tempo de aproximação do metrô na plataforma.
Bilhetagem	Totem para a recarga do CI. Falta de Informações sobre o sistema e rotas.	
Plataforma	Faltam mapas e painéis com informações.	
Outros	Não há informações em outro idioma, Fontes dos painéis são pequenas, dificultando a leitura. Alguns lugares faltam painéis com informações das viagens, como horários. Não há informações sobre tarifas fora da bilheteria.	

Nº	21	Modo	Metrô
Data da Pesquisa	27/09/12	Estação	Cidade Nova
Área	Centro	Linha	Laranja

Condições Atuais

Entorno	Localização
	

Condições Gerais (Bilhetagem/Plataforma)



Equipamento (Informações e Acessibilidade)

[Informações]			
Mapa	ITS	Sinalizações	Sinalizações
			
[Acessibilidade]			
Escadaria	Elevadores	Embarque	Área Reservada
			

Descrição

1. Condições		2. Questões / Necessidades
Entrada/Saída	Não há indicadores/Sinalizações nas saídas.	<ul style="list-style-type: none"> > Melhorar as indentificações nas entradas e saídas das estações; > Sinalizações no Entorno; > Melhorar a sinalização na plataforma; > Informações e pontos de referência para saída do local; > Adicionar mapas das rotas e tempo de aproximação do metrô na plataforma.
Bilhetagem	Totem para a recarga do CI. Falta de Informações sobre o sistema e rotas.	
Plataforma	Faltam mapas e painéis com informações.	
Outros	Fontes dos painéis são pequenas, dificultando a leitura. Alguns lugares faltam painéis com informações das viagens, como horários. Não há informações sobre tarifas fora da bilheteria.	

Nº	22	Modo	Metrô
Data da Pesquisa	26/09/12	Estação	Cinelândia
Área	Centro	Linha	Laranja





Condições Atuais



Entorno	Localização
	

Condições Gerais (Bilhetagem/Plataforma)



Equipamento (Informações e Acessibilidade)

[Informações]			
Mapa	ITS	Sinalizações	Sinalizações
			

[Acessibilidade]	
Escada Rolante e Escadaria	Elevadores
	

Descrição

1. Condições		2. Questões / Necessidades
Entrada/Saída	Não há indicadores/Sinalizações nas saídas.	<ul style="list-style-type: none"> > Melhorar as indentificações nas entradas e saídas das estações; > Sinalizações no Entorno; > Melhorar a sinalização na plataforma; > Informações e pontos de referência para saída do local; > Adicionar mapas das rotas e tempo de aproximação do metrô na plataforma.
Bilhetagem	Totem para a recarga do CI. Falta de Informações sobre o sistema e rotas.	
Plataforma	Faltam mapas e painéis com informações.	
Outros	Não há informações em outro idioma, Fontes dos painéis são pequenas, dificultando a leitura. Alguns lugares faltam painéis com informações das viagens, como horários. Não há informações sobre tarifas fora da bilheteria.	

Nº	23	Modo	Metrô
Data da Pesquisa	27/09/12	Estação	Estácio
Área	Estácio	Linha	Laranja


Condições Atuais

Entorno	Localização
	

Condições Gerais (Bilhetagem/Plataforma)



Equipamento (Informações e Acessibilidade)



Descrição

1. Condições		2. Questões / Necessidades
Entrada/Saída	Não há indicadores/Sinalizações nas saídas.	<ul style="list-style-type: none"> > Melhorar as informações na entrada das estações; > Sinalizações no Entorno; > Melhorar a sinalização na plataforma; > Informações e pontos de referência para saída do local; > Adicionar mapas das rotas e tempo de aproximação do metrô na plataforma.
Bilhetagem	Totem para a recarga do CI. Falta de Informações sobre o sistema e rotas.	
Plataforma	Faltam mapas e painéis com informações.	
Outros	Não há informações em outro idioma, Fontes dos painéis são pequenas, dificultando a leitura. Alguns lugares faltam painéis com informações das viagens, como horários. Não há informações sobre tarifas fora da bilheteria.	

Nº	24	Modo	Metrô
Data da Pesquisa	26/09/12	Estação	Flamengo
Área	Flamengo	Linha	Laranja









Condições Atuais

Entorno	Localização
 	

Condições Gerais (Bilhetagem/Plataforma)

			
--	--	---	--

Equipamento (Informações e Acessibilidade)

[Informações]			
Mapa	ITS	Sinalizações	Sinalizações
			
[Acessibilidade]			
Escadaria	Elevadores	Escada Ro65	Embarque
			

Descrição

1. Condições		2. Questões / Necessidades
Entrada/Saída	Não há indicadores/Sinalizações nas saídas.	<ul style="list-style-type: none"> > Melhorar as indentificações nas entradas e saídas das estações; > Sinalizações no Entorno; > Faltam mapas indicando a saída.
Bilhetagem	Totem para a recarga do CI. Falta de Informações sobre o sistema e rotas.	
Plataforma	Faltam mapas e painéis com informações.	
Outros	Não há informações em outro idioma, Fontes dos painéis são pequenas, dificultando a leitura. Alguns lugares faltam painéis com informações das viagens, como horários. Não há informações sobre tarifas fora da bilheteria.	

Nº	25	Modo	Metrô
Data da Pesquisa	26/09/12	Estação	Glória
Área	Glória	Linha	Laranja





Condições Atuais




Entorno	Localização
	

Condições Gerais (Bilhetagem/Plataforma)



Equipamento (Informações e Acessibilidade)

[Informações]			
Mapa	ITS	Sinalizações	Sinalizações
			



[Acessibilidade]			
Escadaria e Escada Rolante	Elevadores	Embarque	
			

Descrição

1. Condições		2. Questões / Necessidades
Entrada/Saída	Não há indicadores/Sinalizações nas saídas.	<ul style="list-style-type: none"> > Melhorar as informações na entrada das estações; > Sinalizações no Entorno; > Melhorar a visualização dos sinais na escada; > Informações e pontos de referência para saída do local; > Adicionar mapas das rotas e tempo de aproximação do metrô na plataforma.
Bilhetagem	Totem para a recarga do CI. Falta de Informações sobre o sistema e rotas.	
Plataforma	Faltam mapas e painéis com informações.	
Outros	Não há informações em outro idioma, Fontes dos painéis são pequenas, dificultando a leitura. Alguns lugares faltam painéis com informações das viagens, como horários. Não há informações sobre tarifas fora da bilheteria.	

Nº	26	Modo	Metrô
Data da Pesquisa	25/09/12	Estação	Ipanema_General Osório
Área	Ipanema	Linha	Laranja









Condições Atuais

Entorno	Localização
	

Condições Gerais (Bilhetagem/Plataforma)



Equipamento (Informações e Acessibilidade)

[Informações]			
Mapa	ITS	Sinalizações	Sinalizações
			
[Acessibilidade]			
Elevadores	Escada Rolante	Área Reservada	Embarque
			

Descrição





1. Condições		2. Questões / Necessidades	
Entrada/Saída	Boa sinalização.	<ul style="list-style-type: none"> > Informações e pontos de referência para saída do local; > Adicionar mapas das rotas e tempo de aproximação do metrô na plataforma. > Boa acessibilidade para usuários com deficiência. 	
Bilhetagem	Totem para a recarga do CI. Falta de Informações sobre o sistema e rotas.		
Plataforma	Faltam mapas e painéis com informações adequadas.		
Outros	Não há informações em outro idioma, Fontes dos painéis são pequenas, dificultando a leitura. Alguns lugares faltam painéis com informações das viagens, como horários. Não há informações sobre tarifas fora da bilheteria.		

Nº	27	Modo	Metrô
Data da Pesquisa	26/09/12	Estação	Largo do Machado
Área	Catete	Linha	Laranja









Condições Atuais

Entorno	Localização
	

Condições Gerais (Bilhetagem/Plataforma)

			
--	--	---	--

Equipamento (Informações e Acessibilidade)

[Informações]			
Mapa	ITS	Sinalizações	Sinalizações
			
[Acessibilidade]			
Escadaria	Elevadores	Área Reservada	Embarque
			

Descrição

1. Condições		2. Questões / Necessidades
Entrada/Saída	Boa sinalização.	> Melhorar a sinalização na plataforma; > Informações e pontos de referência para saída do local; > Adicionar mapas das rotas e tempo de aproximação do metrô na plataforma.
Bilhetagem	Totem para a recarga do CI. Falta de Informações sobre o sistema e rotas.	
Plataforma	Faltam mapas e painéis com informações.	
Outros	Não há informações em outro idioma, Fontes dos painéis são pequenas, dificultando a leitura. Alguns lugares faltam painéis com informações das viagens, como horários. Não há informações sobre tarifas fora da bilheteria.	

Nº	28	Modo	Metrô
Data da Pesquisa	27/09/12	Estação	Maracanã
Área	Maracanã	Linha	Laranja




Condições Atuais

Entorno	Localização
	

Condições Gerais (Bilhetagem/Plataforma)



Equipamento (Informações e Acessibilidade)

[Informações]			
Mapa	ITS	Sinalizações	Sinalizações
			
[Acessibilidade]			
Elevadores	Escadaria	Rampa	Embarque
			

Descrição

1. Condições		2. Questões / Necessidades
Entrada/Saída	Boa sinalização.	<ul style="list-style-type: none"> > Informações e pontos de referência para saída do local; > Adicionar mapas das rotas e tempo de aproximação do metrô na plataforma.
Bilhetagem	Totem para a recarga do CI. Falta de Informações sobre o sistema e rotas.	
Plataforma	Faltam mapas e painéis com informações.	
Outros	Não há informações em outro idioma, Fontes dos painéis são pequenas, dificultando a leitura. Alguns lugares faltam painéis com informações das viagens, como horários. Não há informações sobre tarifas fora da bilheteria.	

Nº	29	Modo	Metrô
Data da Pesquisa	27/09/12	Estação	Praça Onze
Área	Cidade Nova	Linha	Laranja









Condições Atuais

Entorno	Localização
	

Condições Gerais (Bilhetagem/Plataforma)

			
--	--	---	--

Equipamento (Informações e Acessibilidade)

[Informações]			
Mapa	ITS	Sinalizações	Sinalizações
			
[Acessibilidade]			
Escadaria e Escada Rolante	Elevadores	Área Reservada	
			

Descrição

1. Condições		2. Questões / Necessidades
Entrada/Saída	Não há indicadores/Sinalizações nas saídas.	<ul style="list-style-type: none"> > Melhorar as indentificações nas entradas e saídas das estações; > Sinalizações no Entorno; > Informações e pontos de referência para saída do local; > Adicionar mapas das rotas e tempo de aproximação do metrô na plataforma.
Bilhetagem	Totem para a recarga do CI. Falta de Informações sobre o sistema e rotas.	
Plataforma	Boa sinalização.	
Outros	Não há informações em outro idioma, Fontes dos painéis são pequenas, dificultando a leitura. Alguns lugares faltam painéis com informações das viagens, como horários. Não há informações sobre tarifas fora da bilheteria.	

N°	30	Modo	Metrô
Data da Pesquisa	27/09/12	Estação	Presidente Vargas
Área	Centro	Linha	Laranja

Condições Atuais

Entorno	Localização
	

Condições Gerais (Bilhetagem/Plataforma)



Equipamento (Informações e Acessibilidade)

[Informações]


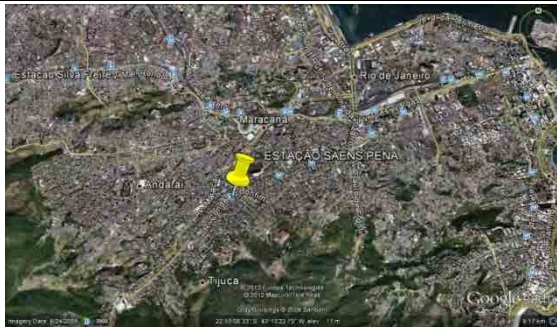






Mapa	ITS	Sinalizações	Sinalizações
			

[Acessibilidade]

Elevadores	Escada Rolante	Escadaria	Área Reservada
			

Descrição

1. Condições		2. Questões / Necessidades
Entrada/Saída	Não há indicadores/Sinalizações nas saídas.	<ul style="list-style-type: none"> > Sinalizações no Entorno; > Informações e pontos de referência para saída do local; > Adicionar mapas das rotas e tempo de aproximação do metrô na plataforma.
Bilhetagem	Totem para a recarga do CI. Falta de Informações sobre o sistema e rotas.	
Plataforma	Faltam mapas e painéis com informações.	
Outros	Não há informações em outro idioma, Fontes dos painéis são pequenas, dificultando a leitura. Alguns lugares faltam painéis com informações das viagens, como horários. Não há informações sobre tarifas fora da bilheteria.	

N°	31	Modo	Metrô
Data da Pesquisa	27/09/12	Estação	Saens Peña
Área	Tijuca	Linha	Laranja
Condições Atuais			
Entorno		Localização	
			
Condições Gerais (Bilhetagem/Plataforma)			
			
Equipamento (Informações e Acessibilidade)			
[Informações]			
Mapa	ITS	Sinalizações	Sinalizações
			
[Acessibilidade]			
Elevadores	Escada Rolante e Escadaria		Área Reservada
Embarque			
Descrição			
1. Condições		2. Questões / Necessidades	
Entrada/Saída	Não há indicadores/Sinalizações nas saídas.	<ul style="list-style-type: none"> > Melhorar as indetificações nas entradas e saídas das estações; > Sinalizações no Entorno; > Informações e pontos de referência para saída do local; > Adicionar mapas das rotas e tempo de aproximação do metrô na plataforma. 	
Bilhetagem	Totem para a recarga do CI. Falta de Informações sobre o sistema e rotas.		
Plataforma	Faltam mapas e painéis com informações.		
Outros	Não há informações em outro idioma, Fontes dos painéis são pequenas, dificultando a leitura. Alguns lugares faltam painéis com informações das viagens, como horários. Não há informações sobre tarifas fora da bilheteria.		

Nº	32	Modo	Metrô
Data da Pesquisa	27/09/12	Estação	São Cristóvão
Área	São Cristóvão	Linha	Laranja

Condições Atuais





Entorno	Localização
	

Condições Gerais (Bilhetagem/Plataforma)



Equipamento (Informações e Acessibilidade)

[Informações]			
Mapa	ITS	Sinalizações	Sinalizações
			

[Acessibilidade]			
Escadaria	Elevadores	Rampa	Embarque
			

Descrição

1. Condições		2. Questões / Necessidades
Entrada/Saída	Não há indicadores/Sinalizações nas saídas.	<ul style="list-style-type: none"> > Sinalizações no Entorno; > Adicionar mapas das rotas e tempo de aproximação do metrô na plataforma.
Bilhetagem	Totem para a recarga do CI. Falta de Informações sobre o sistema e rotas.	
Plataforma	Faltam mapas e painéis com informações.	
Outros	Não há informações em outro idioma, Fontes dos painéis são pequenas, dificultando a leitura. Alguns lugares faltam painéis com informações das viagens, como horários. Não há informações sobre tarifas fora da bilheteria.	

Nº	33	Modo	Metrô
Data da Pesquisa	27/09/12	Estação	São Francisco Xavier
Área	Tijuca	Linha	Laranja





Condições Atuais




Entorno	Localização
	

Condições Gerais (Bilhetagem/Plataforma)


--

Equipamento (Informações e Acessibilidade)

[Informações]			
Mapa	ITS	Sinalizações	Sinalizações
			

[Acessibilidade]			
Elevadores	Escadaria	Embarque	
			

Descrição

1. Condições		2. Questões / Necessidades
Entrada/ Saída	Sem sinalização na entrada, saída e entorno da estação.	<ul style="list-style-type: none"> > Melhorar as informações na entrada das estações; > Sinalizações no Entorno; > Faltam mapas indicando a saída.
Bilhetagem	Totem para a recarga do CI. Falta de Informações sobre o sistema e rotas.	
Plataforma	<Sem imagens>	
Outros	Não há informações em outro idioma, Fontes dos painéis são pequenas, dificultando a leitura. Alguns lugares faltam painéis com informações das viagens, como horários. Não há informações sobre tarifas fora da bilheteria.	

N°	34	Modo	Metrô
Data da Pesquisa	25/09/12	Estação	Siqueira Campos
Área	Copacabana	Linha	Laranja





Condições Atuais

Entorno	Localização
	

Condições Gerais (Bilhetagem/Plataforma)



Equipamento (Informações e Acessibilidade)

[Informações]			
Mapa	ITS	Sinalizações	Sinalizações
			

[Acessibilidade]			
Escadaria	Escada Rolante	Elevadores	Embarque
			

Descrição

1. Condições		2. Questões / Necessidades
Entrada/Saída	Não há indicadores/Sinalizações nas saídas.	<ul style="list-style-type: none"> > Melhorar as indentificações nas entradas e saídas das estações; > Sinalizações no Entorno; > Informações e pontos de referência para saída do local; > Adicionar mapas das rotas e tempo de aproximação do metrô na plataforma.
Bilhetagem	Totem para a recarga do CI. Falta de Informações sobre o sistema e rotas.	
Plataforma	Faltam mapas e painéis com informações.	
Outros	Não há informações em outro idioma, Fontes dos painéis são pequenas, dificultando a leitura. Alguns lugares faltam painéis com informações das viagens, como horários. Não há informações sobre tarifas fora da bilheteria.	

Nº	35	Modo	Metrô
Data da Pesquisa	26/09/12	Estação	Uruguaiana
Área	Centro	Linha	Laranja





Condições Atuais

Entorno	Localização
	

Condições Gerais (Bilhetagem/Plataforma)

			
--	--	---	--

Equipamento (Informações e Acessibilidade)

[Informações]			
Mapa	ITS	Sinalizações	Sinalizações
			

[Acessibilidade]			
Escadaria e Escada Rolante	Elevadores	Embarque	
			

Descrição

1. Condições		2. Questões / Necessidades
Entrada/Saída	Não há indicadores/Sinalizações nas saídas.	<ul style="list-style-type: none"> > Melhorar as indentificações nas entradas e saídas das estações; > Sinalizações no Entorno; > Informações e pontos de referência para saída do local; > Adicionar mapas das rotas e tempo de aproximação do metrô na plataforma.
Bilhetagem	Totem para a recarga do CI. Falta de Informações sobre o sistema e rotas.	
Plataforma	Faltam mapas e painéis com informações.	
Outros	Não há informações em outros idiomas, Fontes dos painéis são pequenas, dificultando a leitura. Alguns lugares faltam painéis com informações sobre as viagens, como horários. Não há informações sobre tarifas fora da bilheteria.	

No.	01	Modo	Barcas
Data da Pesquisa	1/10/2012	Nome da Estação	Charitas
Área	Niterói - RJ	Nome da Linha	

Condições Atuais

Entrada / Entorno	Localização
	

Condições Gerais (Bilhetagem / Plataforma)



Equipamentos (Informações e Acessibilidade)

[Informações]

Mensagem



[Acessibilidade]

Gargalo



Sinalização



Descrição

1. Condições		2. Questões e Necessidades
Entrada / Saída	Estação em Reforma/Construção.	>Não há painéis com informações adequadas/suficientes; >Pouca sinalização e mapas indicando direções e localização ; >Poucos assentos. > Falta de segurança no embarque/desembarque entre a estação e barcas.
Bilhetagem		
Plataforma	Calçada danificada.	
Outros	Não há informações em outros idiomas.	

No.	02	Modo	Barcas
Data da Pesquisa	1/10/2012	Nome da Estação	Araribóia
Área	Niterói - RJ	Nome da Linha	

Condições Atuais

Entrada / Entorno	Localização
	

Condições Gerais (Bilhetagem / Plataforma)



Equipamentos (Informações e Acessibilidade)

[Informações]

Mensagem



Quadros de Informações



[Acessibilidade]



Sinalização



Descrição

3. Condições		4. Questões e Necessidades
Entrada / Saída	Estação com alto volume de usuários.	<ul style="list-style-type: none"> > Falta sinalização/ painéis com instruções em outros idiomas. > Necessidade melhoria nos serviço de informações, como mapas indicando localização nas imediações. Extintores de incêndio não eram visíveis nas fotos. > Poucas câmeras de monitoramento de segurança.
Bilhetagem		
Plataforma	Boa acessibilidade.	
Outros	Não há informações em outros idiomas.	



No.	03	Modo	Barcas
Data da Pesquisa	1/10/2012	Nome da Estação	Praça XV
Área	Região Central - Rio de Janeiro	Nome da Linha	
Condições Atuais			
Entrada / Entorno		Localização	
			
Condições Gerais (Bilhetagem / Plataforma)			
			
Equipamentos (Informações e Acessibilidade)			
[Informações]			
Mensagem		Quadros de Informações	
			
[Acessibilidade]			
Sinalização		Sinalização	
			
Descrição			
5. Condições		6. Questões e Necessidades	
Entrada / Saida	Estação em Reforma/Construção	<p>> Local com grande número de usuários, porém sem sinalização em língua estrangeira.</p> <p>> Boa acessibilidade para os usuários entorno e na estação. Local aparentemente limpo com banheiros para os usuários.</p> <p>> Não havia mapas das rotas e horário disponível.</p>	
Bilhetagem	Não há informações em outros idiomas.		
Plataforma			
Outros			

No.	01	Modo	BRS
Data da Pesquisa	29/09/2012	Nome da Estação	Bolivar
Área	Copacabana	Nome da Linha	3





Condições Atuais

Entrada/Entorno	Localização
	

Condições Gerais (Bilhetagem/Plataforma)

	
--	---

Equipamentos (Informações e Acessibilidade)

[Informações]	
<p>Painel</p> 	<p>Informações de Rota</p> 
[Acessibilidade]	
<p>Mapa</p> 	<p>Depredação</p> 

Descrição

1. Condições Atuais		2. Questões / Necessidades
Entorno	Info/Ponto de ônibus danificado.	<ul style="list-style-type: none"> > Falta de Limpeza/Manutenção nos Pontos de Ônibus; > Segregação de ônibus é confusa. Falta de segurança nos pontos para pessoas com deficiência e/ou usuários em geral; > No geral, depredação dos pontos de ônibus.
Bilhetagem	Não há Informações sobre Tarifas.	
Plataforma	Falta de Manutenção. Disponibilidade de Info/Mapas.	
Outros	Não há informações em outros idiomas.	

No.	02	Modo	BRS
Data da Pesquisa	29/09/2012	Nome da Estação.	Constante Ramos / Barata Ribeiro
Área	Copacabana	Nome da Linha	1





Condições Atuais

<p>Entrada/Entorno</p> 	<p>Localização</p> 
---	--

Condições Gerais (Bilhetagem / Plataforma)

		
--	--	--

Equipamentos (Informações e Acessibilidade)

<p>[Informações]</p> <p>Painel</p> 	<p>Informações de Rota</p> 
<p>[Acessibilidade]</p> <p>Informações sobre a Rota</p> 	<p>Sinalização</p> 

Descrição



<p>1. Condições Atuais</p> <table border="1"> <tr> <td>Entorno</td> <td>Info/Ponto de ônibus danificado.</td> </tr> <tr> <td>Bilhetagem</td> <td>Não há Informações sobre Tarifas.</td> </tr> <tr> <td>Plataforma</td> <td>Falta de Manutenção. Disponibilidade de Info/Mapas.</td> </tr> <tr> <td>Outros</td> <td>Não há informações em outros idiomas.</td> </tr> </table>	Entorno	Info/Ponto de ônibus danificado.	Bilhetagem	Não há Informações sobre Tarifas.	Plataforma	Falta de Manutenção. Disponibilidade de Info/Mapas.	Outros	Não há informações em outros idiomas.	<p>2. Questões / Necessidades</p> <ul style="list-style-type: none"> > Ponto de Ônibus Sujo; Painéis Sujos; Sem assentos; > Segregação dos ônibus é confusa; > No geral, depredação e pontos de ônibus danificados; > Painéis Rasgados.
Entorno	Info/Ponto de ônibus danificado.								
Bilhetagem	Não há Informações sobre Tarifas.								
Plataforma	Falta de Manutenção. Disponibilidade de Info/Mapas.								
Outros	Não há informações em outros idiomas.								

No.	03	Modo	BRS
Data da Pesquisa	28/09/2012	Nome da Estação.	Miguel Lemos
Área	Copacabana	Nome da Linha	3

Condições Atuais

Entrada/Entorno	Localização
	

Condições Gerais (Bilhetagem / Plataforma)

	
--	---

Equipamentos (Informações e Acessibilidade)

[Informações]

Informações de Rota



XAVIER DA SILVEIRA			BOLIVAR		
119	127	2015*	413	446	584
121	132	2017*	426	474	591
123	154		432	503	593
124	155		435	512	
125	162		442*	522	
126	177		444*	591	
			445*	574	

Coberturas/Abrigos



[Acessibilidade]

Depredação



Painel



Descrição


1. Condições Atuais		2. Questões / Necessidades
Entorno	Info/Ponto de ônibus danificado.	> Ponto de Ônibus Sujo; Painéis Rasgados; Ponto de ônibus sem Coberturas/Abrigos; > Segregação dos Ônibus é confusa. Sem especificação da rota e horários; > No geral, depredação e ponto de ônibus danificado.
Bilhetagem	Não há Informações sobre Tarifas.	
Plataforma	Falta de Manutenção. Informações sobre as Rotas.	
Outros	Falta de segurança nos pontos para pessoas com deficiência e/ou usuários em geral; Não há informações em outros idiomas.	

No.	04	Modo	BRS
Data da Pesquisa	28/09/2012	Nome da Estação.	Paula Freitas
Área	Copacabana	Nome da Linha	1





Condições Atuais

Entrada/Entorno	Localização
	

Condições Gerais (Bilhetagem / Plataforma)



Equipamentos (Informações e Acessibilidade)

<p>Informações de Rota</p>  	<p>Mapa</p> 	<p>Local</p> 
--	---	--

Descrição




1. Condições Atuais		2. Questões / Necessidades	
Entorno	Info/Ponto de ônibus danificado.	<ul style="list-style-type: none"> > Ponto de Ônibus Sujo; Painéis Sujos; > Painéis Rasgados; > Segregação de ônibus é confusa. Não há disponibilidade de informações. 	
Bilhetagem	Não há informações em outros idiomas.		
Plataforma	Falta de Manutenção. Informações sobre as Rotas.		
Outros	Falta de segurança.		

No.	05	Modo	BRS
Data da Pesquisa	02/10/2012	Nome da Estação.	Raimundo Correia
Área	Copacabana	Nome da Linha	2





Condições Atuais

Entrada/Entorno	Localização
	

Condições Gerais (Bilhetagem / Plataforma)

		
--	--	--

Equipamentos (Informações e Acessibilidade)


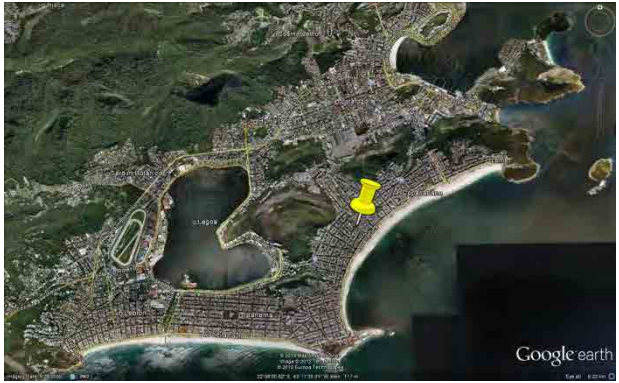
<p>Sinalização</p> 	<p>Informações de Rota</p> 
<p>Painel</p> 	<p>Mapa</p> 

Descrição

1. Condições Atuais		2. Questões / Necessidades	
Entorno	Info/Ponto de ônibus danificado.	<ul style="list-style-type: none"> > Painéis sujos e rasgados; Ponto de ônibus sem assentos; > Segregação de ônibus é confusa. Não há disponibilidade de informações. 	
Bilhetagem	Não há informações em outros idiomas.		
Plataforma	Falta de Manutenção. Informações sobre as Rotas.		
Outros			

No.	06	Modo	BRS
Data da Pesquisa	29/09/2012	Nome da Estação.	Santa Clara
Área	Copacabana	Nome da Linha	2

Condições Atuais

Entrada/Entorno	Localização
	

Condições Gerais (Bilhetagem / Plataforma)

Informações de Rota/Painel	Mapa	Local
		

Equipamentos (Informações e Acessibilidade)

[Informações]	Mapa	Informações de Rota
Painel/Mapa 		

[Acessibilidade]	Local/Assentos
	





Descrição

1. Condições Atuais	2. Questões / Necessidades
Entorno	> Ponto de Ônibus Sujo; Painéis Rasgados; > Segregação dos ônibus é confusa; > No geral, depredação e ponto de ônibus danificado.
Bilhetagem	
Plataforma	
Outros	

No.	07	Modo	BRS
Data da Pesquisa	02/10/2012	Nome da Estação.	Assembleia
Área	Centro (Downtown)	Nome da Linha	3

Condições Atuais	
Entrada/Entorno	Localização
	

Condições Gerais (Bilhetagem / Plataforma)		
		

Equipamentos (Informações e Acessibilidade)	
[Informações]	
<p>Painel</p> 	<p>Informações de Rota</p> 
[Acessibilidade]	
<p>Mapa / Sinalização</p> 	<p>Situação do Local</p> 

Descrição	
1. Condições Atuais	2. Questões / Necessidades
Entorno	<ul style="list-style-type: none"> > Ponto de Ônibus Sujo; Painéis Sujos; > Segregação dos Ônibus é confusa. Sem especificação da rota e horários; > No geral, depredação e ponto de ônibus danificado. > Sem assistência a pessoas com deficiência.
Bilhetagem	
Plataforma	
Outros	