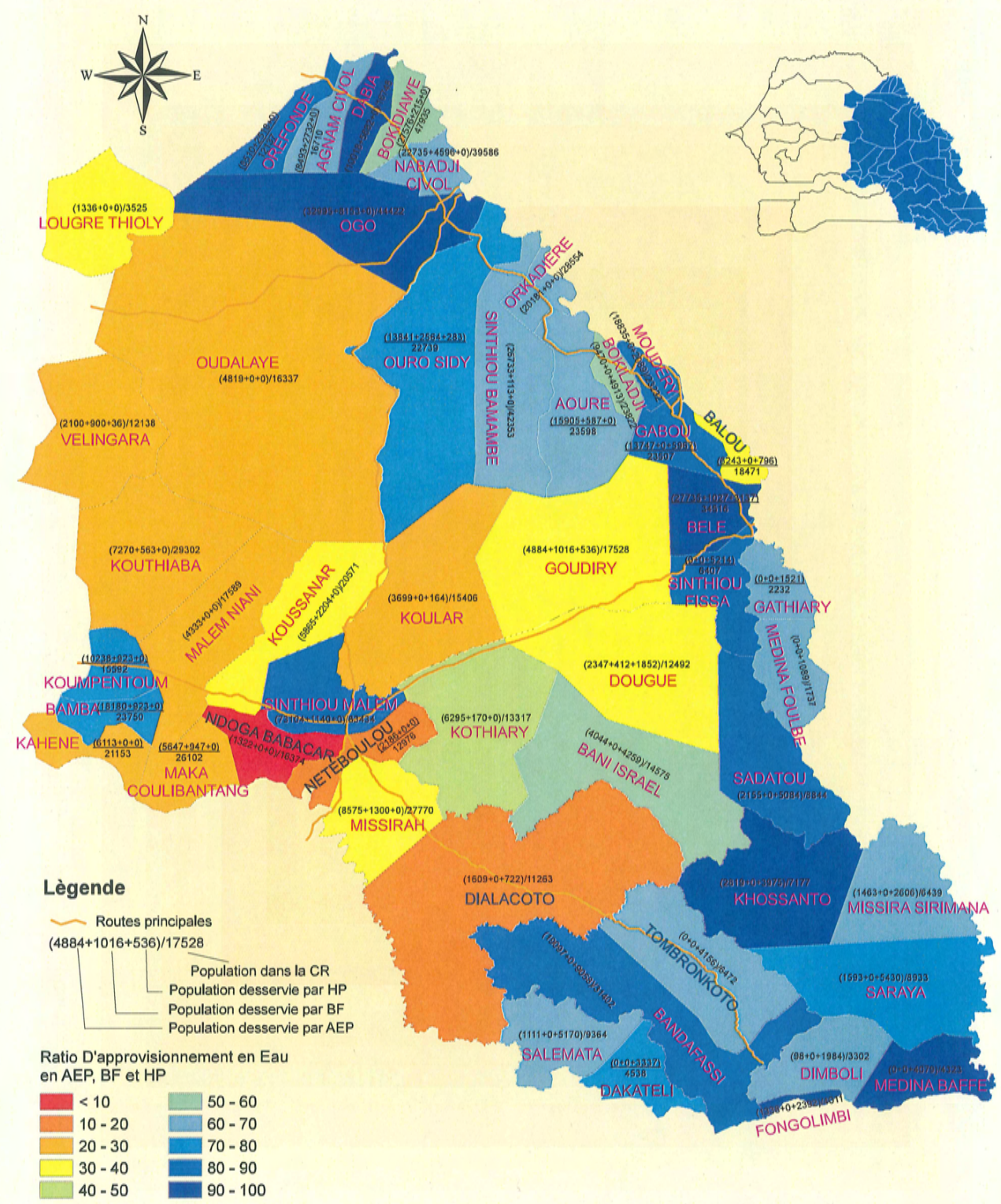


# Carte du taux d'approvisionnement en eau (AEP+ BF+ PMH )des différentes CR de la Zone d'Etude (Tambacounda, Matam et Kedougou, Senegal)

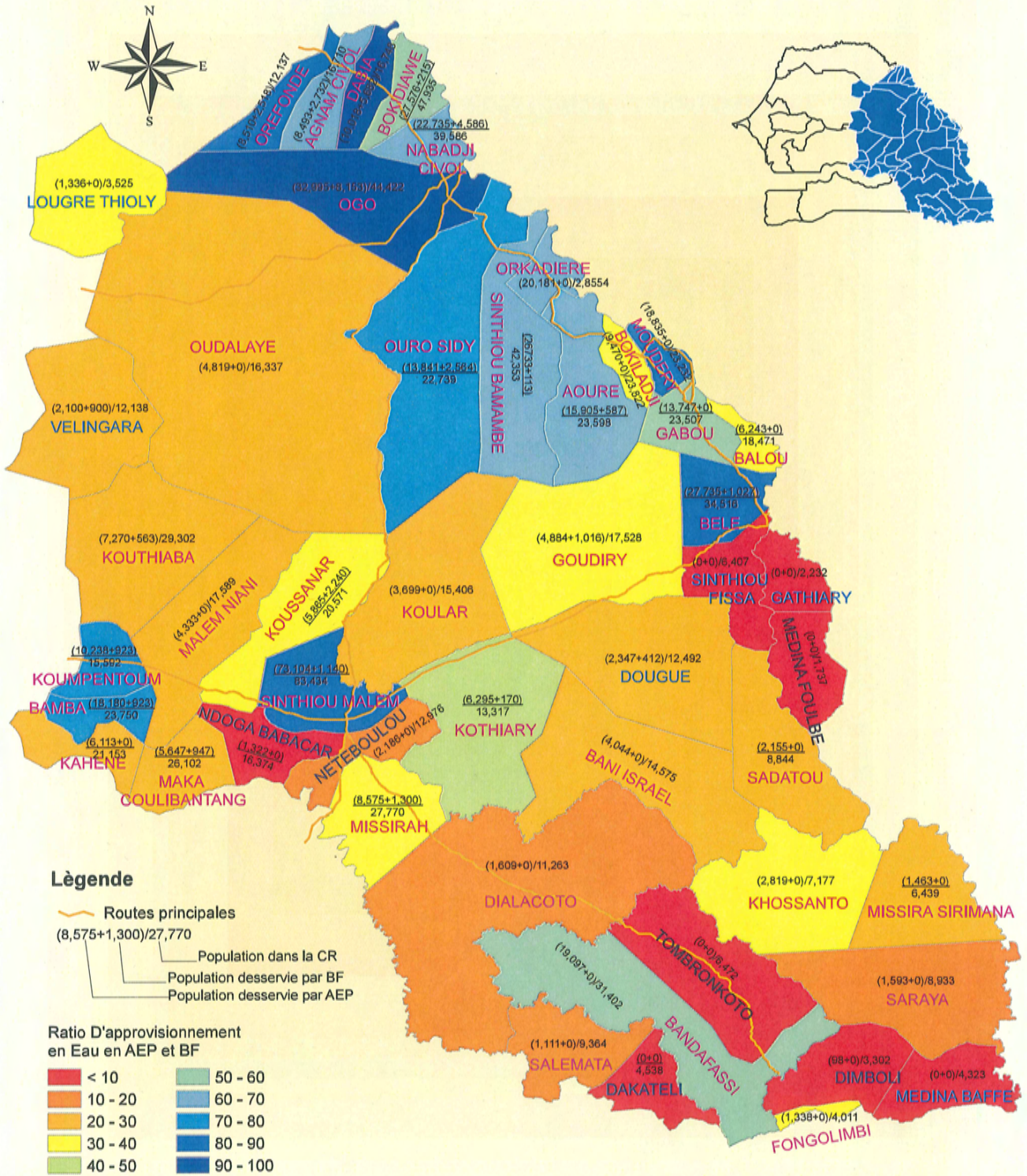


octobre 2010  
tnaganuma@jat.co.jp  
dhamh@orange.sn

Etude sur l'Hydraulique Rurale dans les Régions de Tambacounda et Matam en République du Sénégal



## Carte du taux d'approvisionnement en eau (AEP+ BF) des différentes CR de la Zone d'Etude (Tambacounda, Matam et Kedougou, Senegal)



0 10 20 40 60 80 100 km

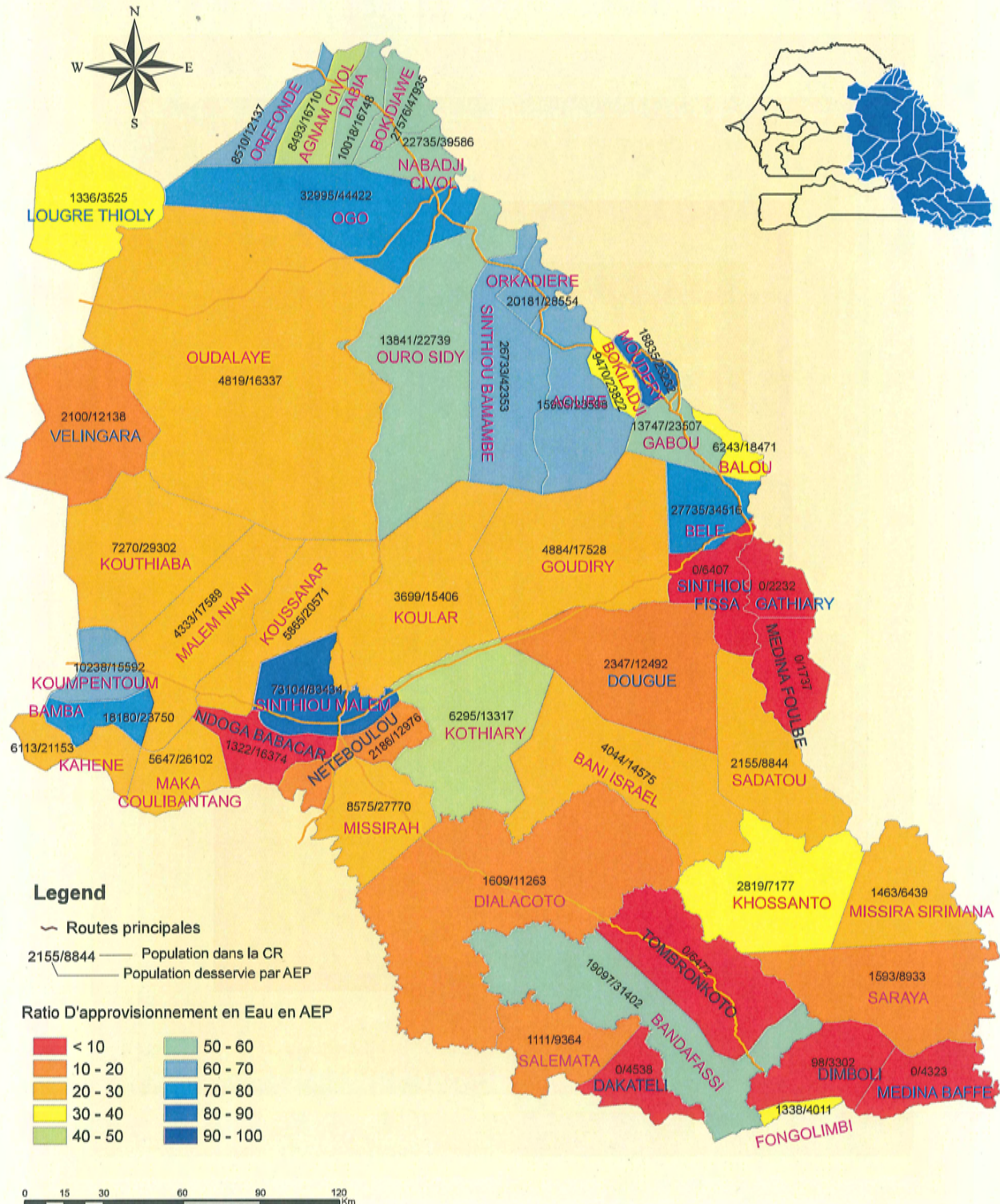


octobre 2010  
tnaganuma@jat.co.jp  
dhamh@orange.sn

Etude sur l'Hydraulique Rurale dans les Régions de Tambacounda et Matam en République du Sénégal



# Carte du taux d'approvisionnement en eau (AEP) des différentes CR de la Zone d'Etude (Tambacounda, Matam et Kedougou, Senegal)



octobre 2010  
 tnaganuma@jica.co.jp  
 dhamh@orange.sn

Etude sur l'Hydraulique Rurale dans les Régions de Tambacounda et Matam en République du Sénégal