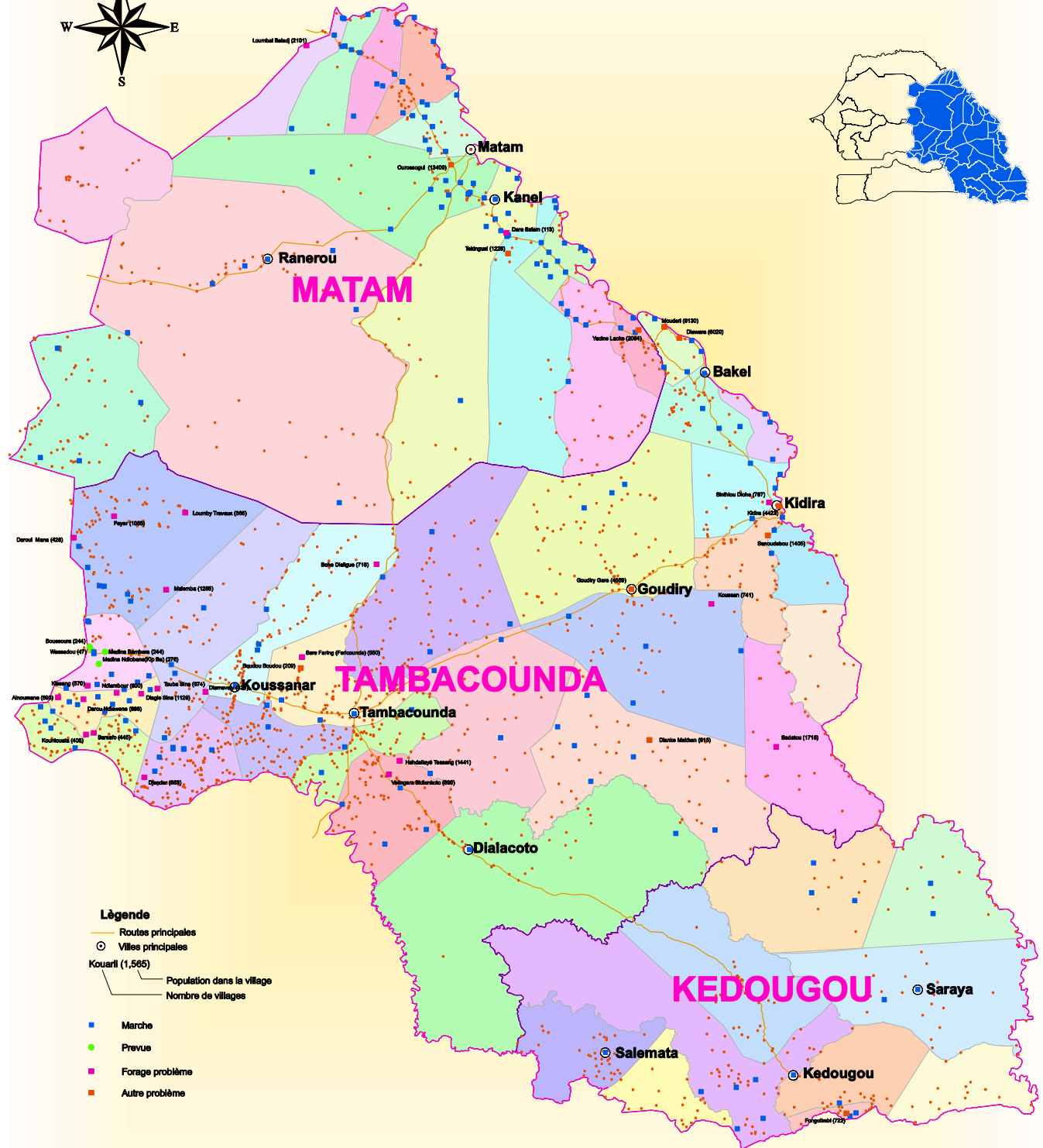



2.3 Plan des ouvrages hydrauliques

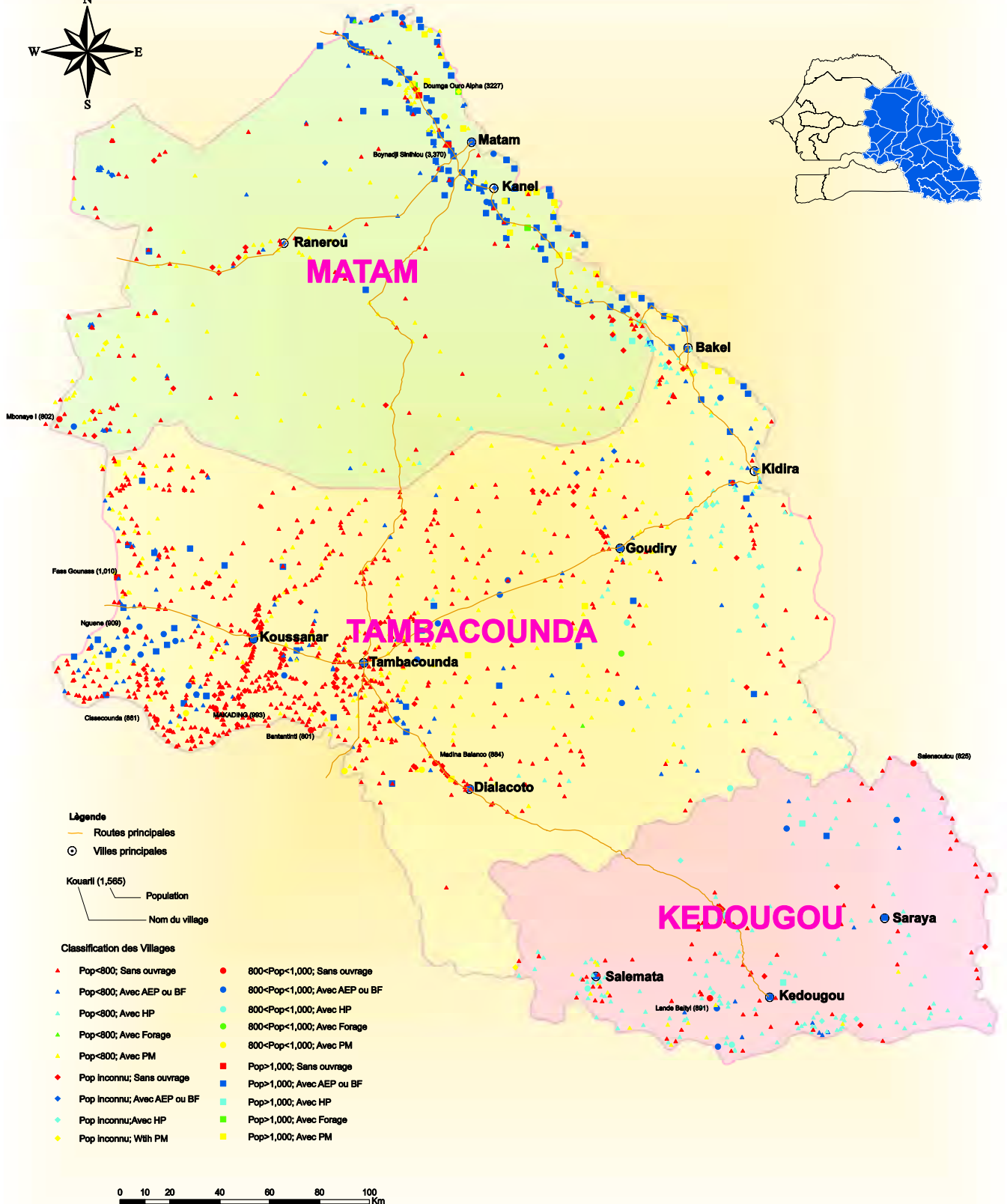
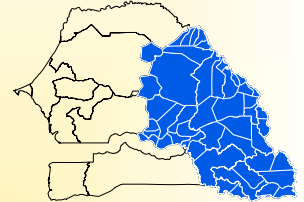
Carte de la situation des ouvrages d'approvisionnement en eau existant dans la Zone d'Etude (Tambacounda, Matam et Kedougou, Senegal)



- Légende**
- Routes principales
 - Villes principales
 - Population dans le village
 - Nombre de villages
 - Marche
 - Prévus
 - Forage problème
 - Autre problème

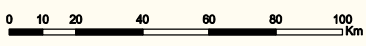


**Carte de la classification des villages de la Zone d'étude selon la taille de population et l'ouvrage hydraulique
(Tambacounda, Matam et Kedougou, Senegal)**

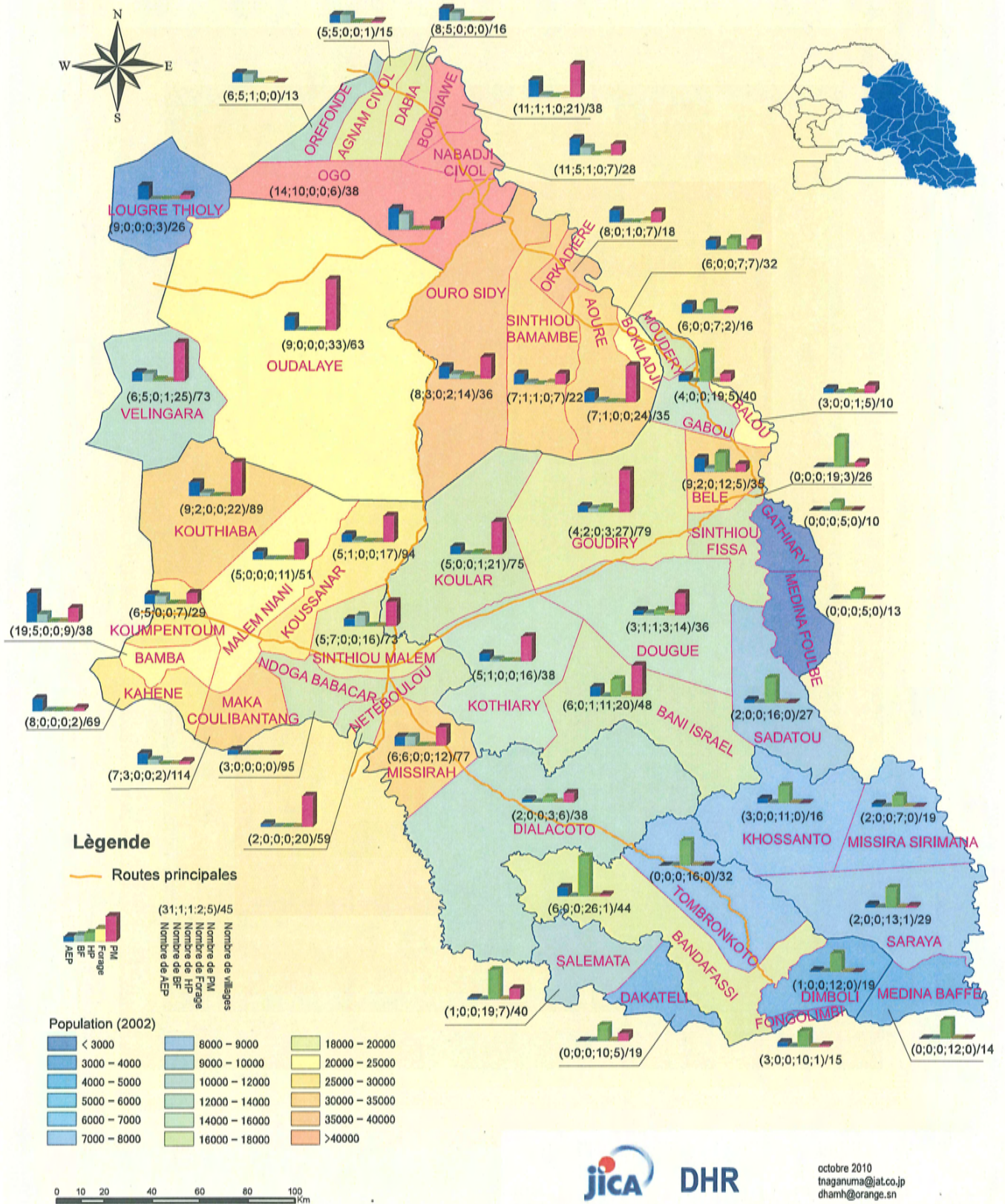
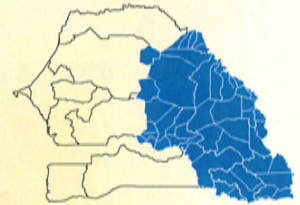


Légende
 — Routes principales
 ○ Villes principales
 Kouaril (1,565)
 — Population
 — Nom du village

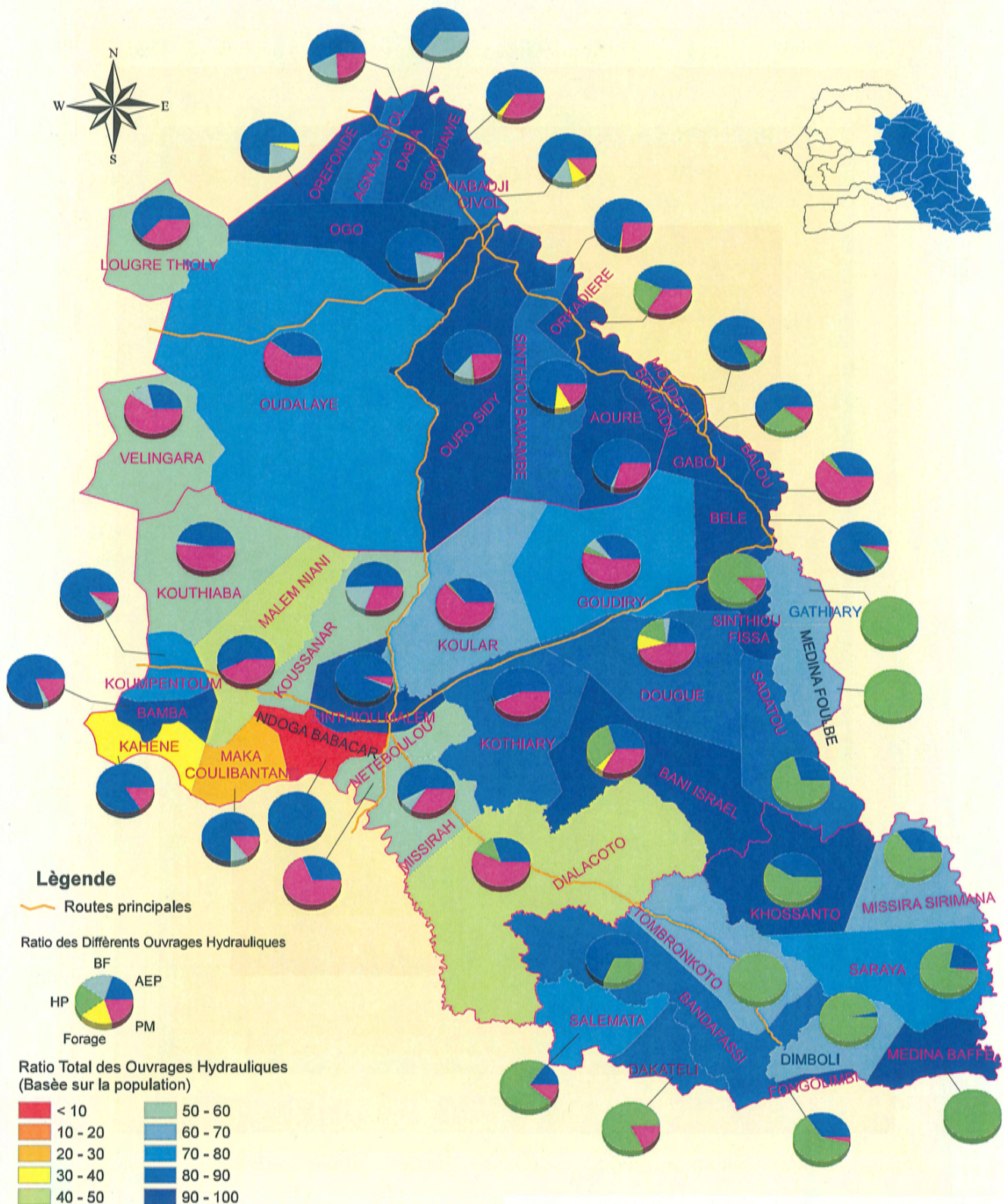
- Classification des Villages**
- | | |
|-------------------------------|-------------------------------------|
| ▲ Pop < 800; Sans ouvrage | ● 800 < Pop < 1,000; Sans ouvrage |
| ▲ Pop < 800; Avec AEP ou BF | ● 800 < Pop < 1,000; Avec AEP ou BF |
| ▲ Pop < 800; Avec HP | ● 800 < Pop < 1,000; Avec HP |
| ▲ Pop < 800; Avec Forage | ● 800 < Pop < 1,000; Avec Forage |
| ▲ Pop < 800; Avec PM | ● 800 < Pop < 1,000; Avec PM |
| ◆ Pop Inconnu; Sans ouvrage | ■ Pop > 1,000; Sans ouvrage |
| ◆ Pop Inconnu; Avec AEP ou BF | ■ Pop > 1,000; Avec AEP ou BF |
| ◆ Pop Inconnu; Avec HP | ■ Pop > 1,000; Avec HP |
| ◆ Pop Inconnu; Avec Forage | ■ Pop > 1,000; Avec Forage |
| ◆ Pop Inconnu; With PM | ■ Pop > 1,000; Avec PM |



Carte des ouvrages hydrauliques des différentes CR dans la Zone D'étude (Tambacounda, Matam et Kedougou, Senegal)



Carte des ouvrages hydrauliques des différentes CR de la Zone d'Etude (Tambacounda, Matam et Kedougou, Senegal)



0 10 20 40 60 80 100 Km



octobre 2010
tnaganuma@jat.co.jp
dhamh@orange.sn

Etude sur l'Hydraulique Rurale dans les Régions de Tambacounda et Matam en République du Sénégal