
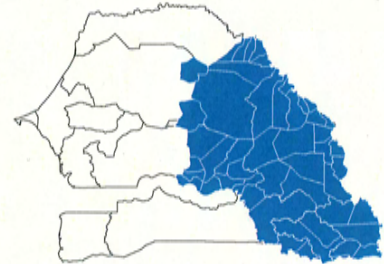


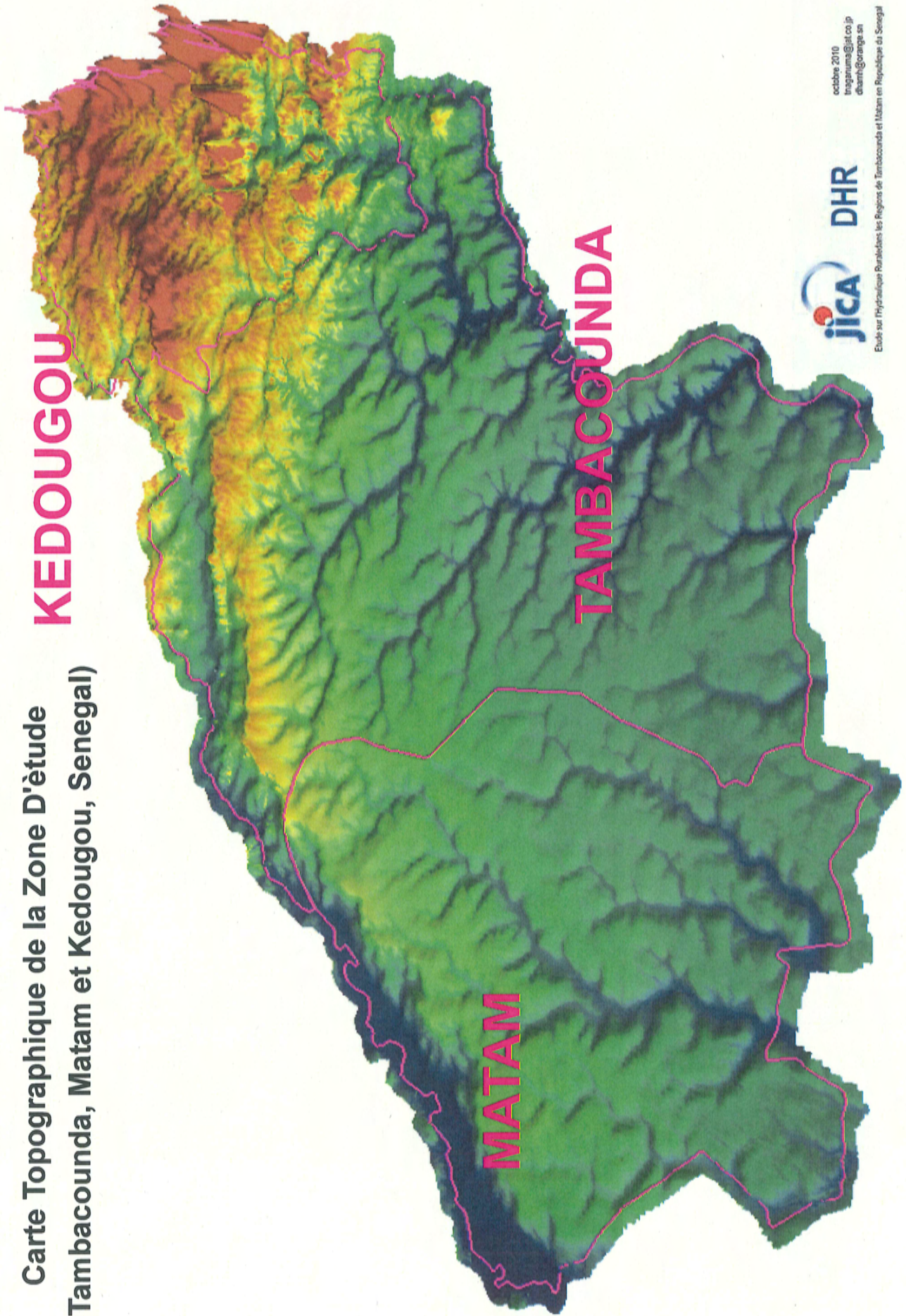
Carte des Fleuves et des bassins dans la Zone d'étude (Tambacounda, Matam et Kedougou, Senegal)



octobre 2010
tnaganuma@jat.co.jp
dhamh@orange.sn

Etude sur l'Hydraulique Rurale dans les Régions de Tambacounda et Matam en République du Sénégal

**Carte Topographique de la Zone D'étude
(Tambacounda, Matam et Kedougou, Senegal)**

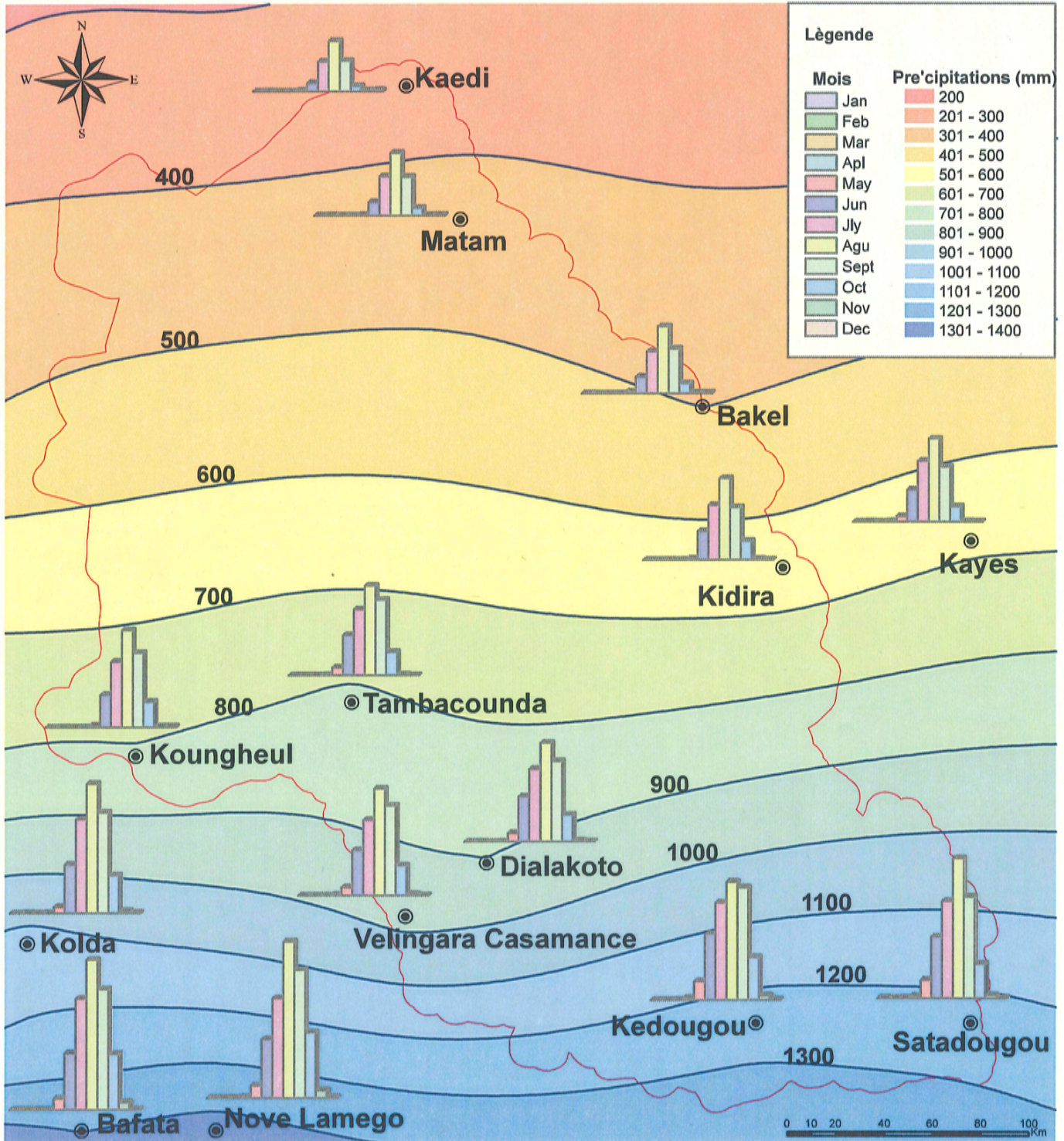


DHR

octobre 2010
inspiration@jica.co.jp
dhrm@orange.sn

Etude sur l'Hydraulique Ruralisées les Régions de Tambacounda et Matam en République du Sénégal

Carte de la répartition des précipitations dans la Zone d'étude et ses alentours
(Tambacounda, Matam et Kedougou, Senegal)



octobre 2010
tnaganuma@jat.co.jp
dhamh@orange.sn

Etude sur l'Hydraulique Rurale dans les Régions de Tambacounda et Matam en République du Sénégal