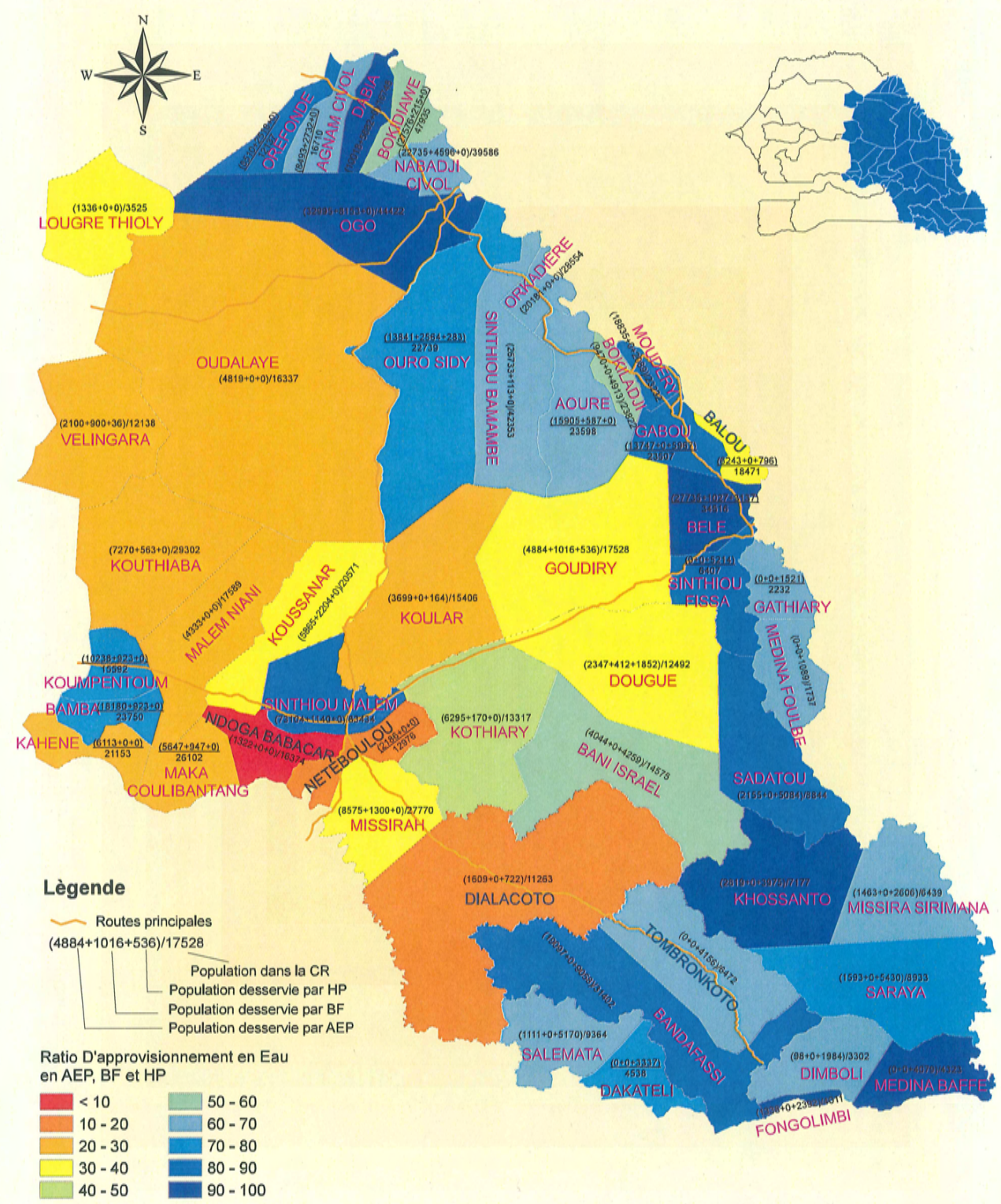



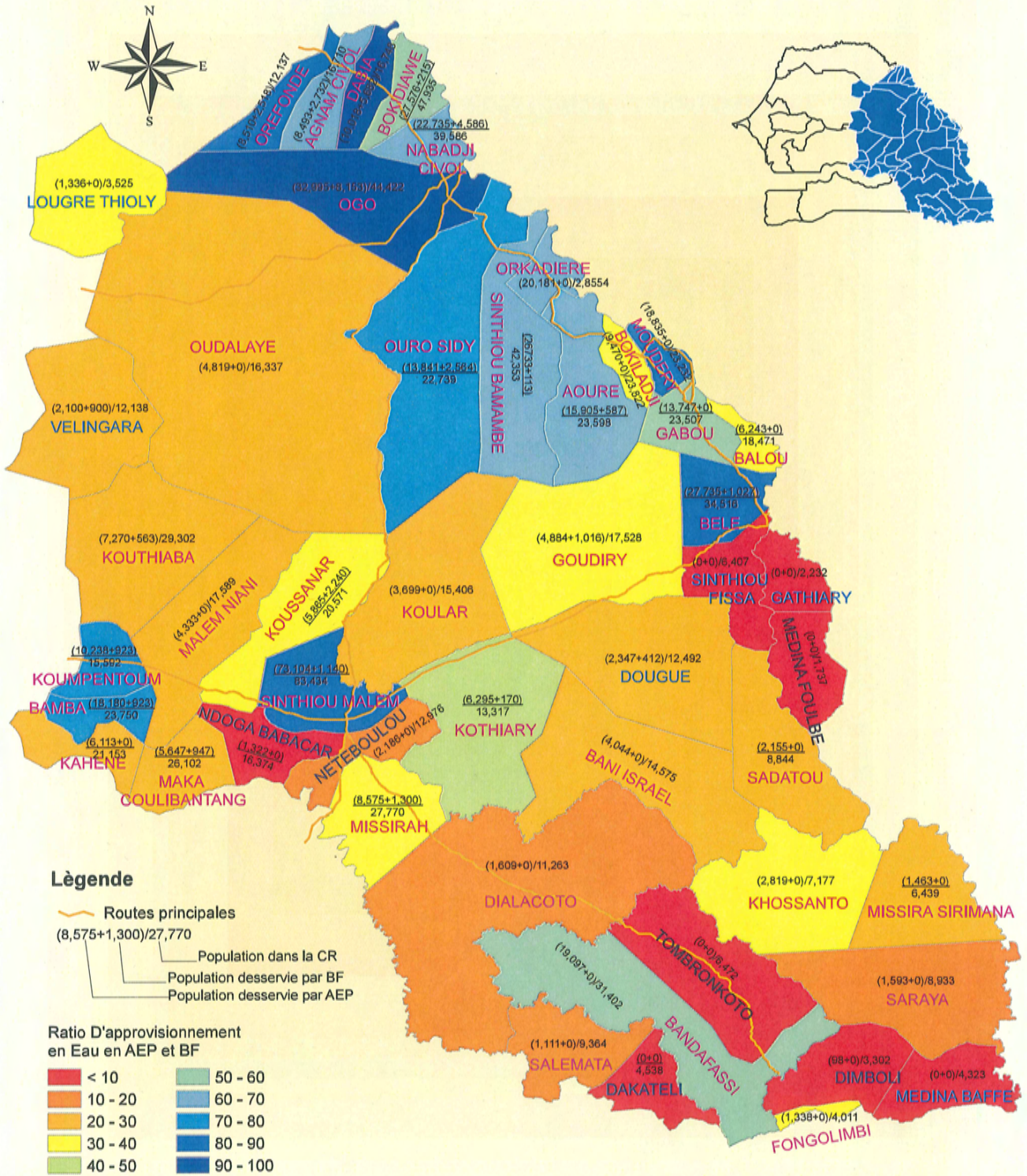
Carte du taux d'approvisionnement en eau (AEP+ BF+ PMH)des différentes CR de la Zone d'Etude (Tambacounda, Matam et Kedougou, Senegal)



octobre 2010
tnaganuma@jat.co.jp
dhamh@orange.sn

Etude sur l'Hydraulique Rurale dans les Régions de Tambacounda et Matam en République du Sénégal

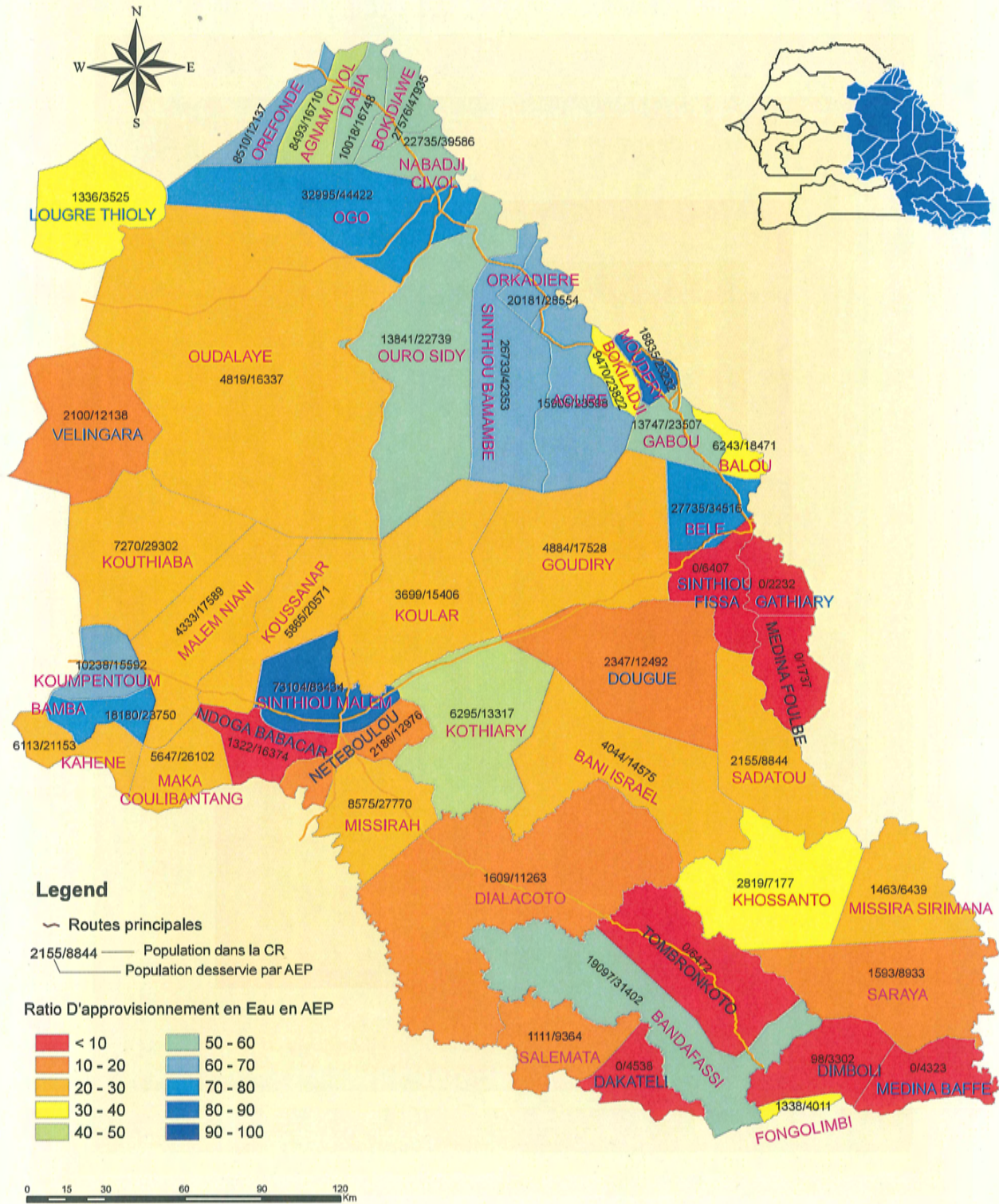
Carte du taux d'approvisionnement en eau (AEP+ BF) des différentes CR de la Zone d'Etude (Tambacounda, Matam et Kedougou, Senegal)



octobre 2010
tnaganuma@jat.co.jp
dhamh@orange.sn

Etude sur l'Hydraulique Rurale dans les Régions de Tambacounda et Matam en République du Sénégal

Carte du taux d'approvisionnement en eau (AEP) des différentes CR de la Zone d'Etude (Tambacounda, Matam et Kedougou, Senegal)



octobre 2010
 tnaganuma@jica.co.jp
 dhamh@orange.sn

Etude sur l'Hydraulique Rurale dans les Régions de Tambacounda et Matam en République du Sénégal