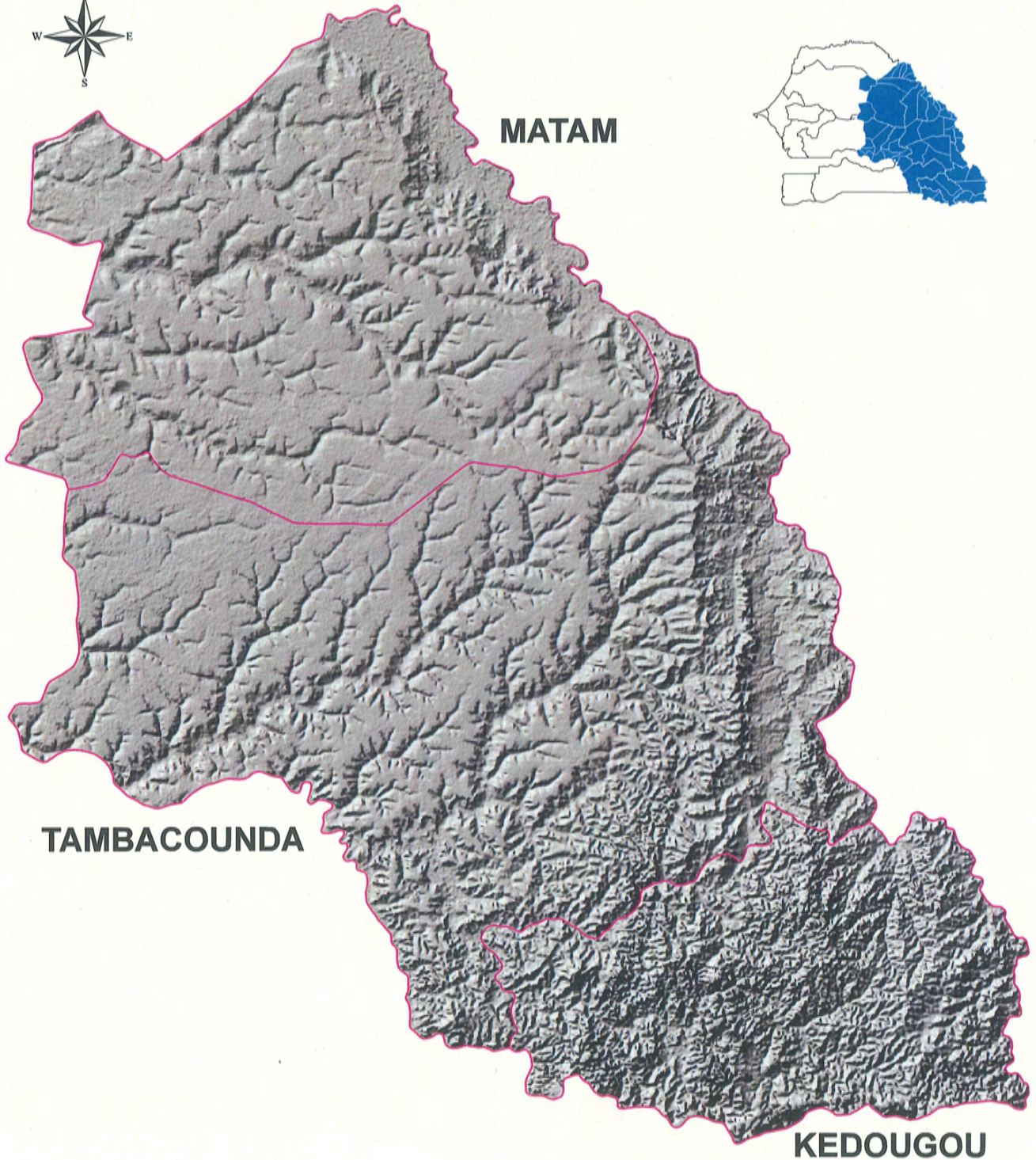
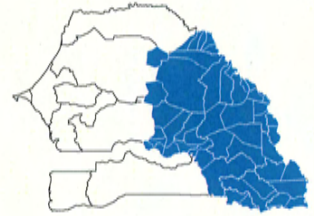


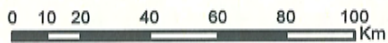
Carte Topographique de la Zone D'étude
(Tambacounda, Matam et Kedougou, Senegal)



TAMBACOUNDA

MATAM


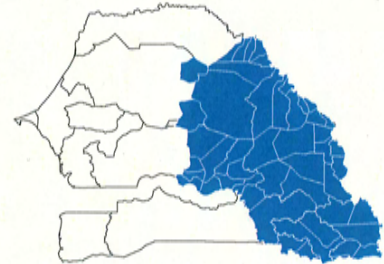
KEDOUGOU



octobre 2010
tnaganuma@at.co.jp
dhamh@orange.sn

Etude sur l'Hydraulique Rurale dans les Régions de Tambacounda et Matam en République du Sénégal

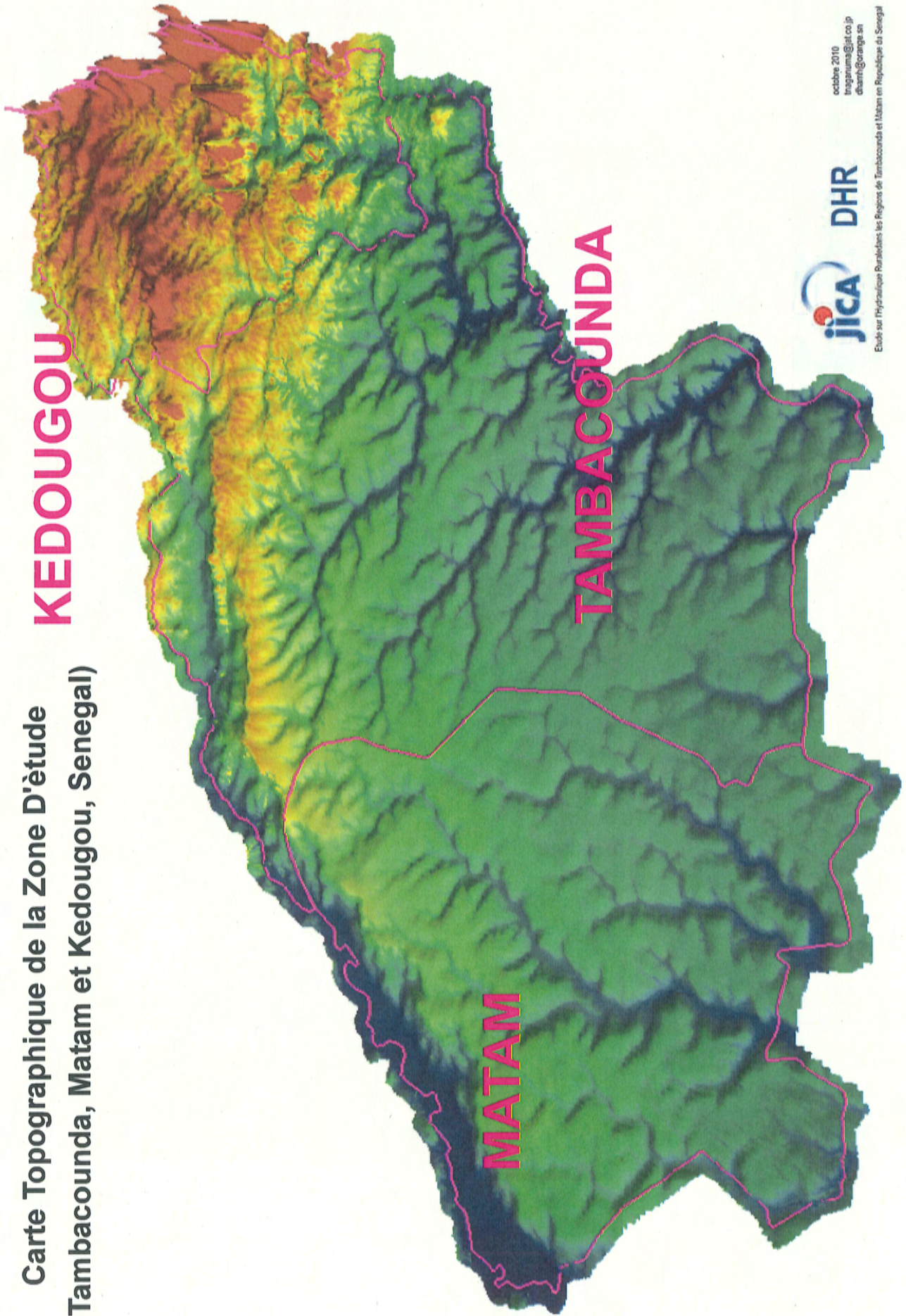
Carte des Fleuves et des bassins dans la Zone d'étude (Tambacounda, Matam et Kedougou, Senegal)



octobre 2010
tnaganuma@jat.co.jp
dhamh@orange.sn

Etude sur l'Hydraulique Rurale dans les Régions de Tambacounda et Matam en République du Sénégal

**Carte Topographique de la Zone D'étude
(Tambacounda, Matam et Kedougou, Senegal)**



octobre 2010
inspiration@jica.jp
dhrm@orange.sn

Etude sur l'Hydraulique Ruralisée des Régions de Tambacounda et Matam en République du Sénégal