












写真番号	23-12
	<p>起点側坑口から240m付近 左側下部 地山の崩落発生状況 写真番号23-10の拡大</p> <p>起点側に向かい斜め上方向 で、脆弱な層を挟んでいる ことが確認できる。</p>
写真番号	23-13
	<p>起点側坑口から240m付近 左側下部 地山の崩落発生状況 写真番号23-10の拡大</p>
写真番号	23-14
	<p>起点側坑口から230m付近 右側下部 崩落土の体積状況</p> <p>右側肩部から崩落したと考 えられる土砂が通信管路蓋 上に堆積している。</p>

Tunnel No. 2	
写真番号	24-01
	<p>起点側坑口から245m付近 天端部 地山の崩落発生状況</p>
写真番号	24-02
	<p>起点側坑口から245m付近 天端部 地山の崩落発生状況 写真番号24-01の拡大</p>
写真番号	24-03
	<p>起点側坑口から245m付近 換気設備  現在は使われていない。</p>

写真番号	24-04
	起点側坑口から250m付近 左側肩部 吹付けコンクリートのはく 落状況
写真番号	24-05
	起点側坑口から250m付近 左側肩部 吹付けコンクリートのはく 落状況 写真番号24-04の拡大
写真番号	24-06
	起点側坑口から245m付近 右側 換気設備の端子盤跡  現在は使われていない。

Tunnel No. 2	
写真番号	25-01
	<p>起点側坑口から255m付近 左側 ひび割れ発生状況</p>
写真番号	25-02
	<p>起点側坑口から255m付近 天端部 ひび割れならびに漏水発生 状況</p>
写真番号	25-03
	<p>起点側坑口から255m付近 右側 ひび割れならびに漏水発生 状況</p>

Tunnel No. 2	
写真番号	26-01
	<p>起点側坑口から265m付近 天端部 ひび割れ発生状況</p>
写真番号	26-02
	<p>起点側坑口から265m付近 右側肩部 吹付けコンクリートに確認 されるはく落跡</p>
写真番号	26-03
	<p>起点側坑口から265m付近 天端部 吹付けコンクリートに確認 されるはく落跡</p>

Tunnel No. 2

写真番号

27-01



起点側坑口から275m付近  
左側肩部  
ケーブルの垂れ下がり状況

写真番号


27-02



起点側坑口から275m付近  
天端部  
吹付けコンクリートに確認  
されるはく落跡

写真番号

27-03



起点側坑口から275m付近  
天端部  
吹付けコンクリートに確認  
されるはく落跡  
写真番号27-02の拡大

写真番号	28-01
	<p>起点側坑口から85m付近 右側 吹付けコンクリートに確認 されるうきの状況</p>
写真番号	28-02
	<p>起点側坑口から85m付近 右側 吹付けコンクリートに確認 されるうきの状況 写真番号23-01の拡大</p>
写真番号	29-01
	<p>起点側坑口から295m付近 ひび割れの発生状況</p>

Tunnel No. 2

写真番号

30-01



起点側坑口から305m付近  
左側  
ひび割れ発生状況

写真番号

30-02



起点側坑口から305m付近  
右側  
ひび割れ発生状況

写真番号

31-01



起点側坑口から315m付近  
左側  
ひび割れならびに漏水発生  
状況



Tunnel No. 2

写真番号

31-02



起点側坑口から315m付近  
左側  
ひび割れならびに漏水発生  
状況  
写真番号31-01の拡大

写真番号

32-01



起点側坑口から325m付近  
換気設備

現在は使われていない。

写真番号

32-02



起点側坑口から320m付近  
右側

換気設備の端子盤跡

現在は使われていない。

Tunnel No. 2

写真番号

32-03



起点側坑口から325m付近  
天端  
ひび割れならびに漏水発生  
状況

写真番号

33-01



起点側坑口から335m付近  
左側  
ひび割れならびに漏水発生  
状況

写真番号

33-02



起点側坑口から335m付近  
右側  
箱抜き状況 (幅3.5m×高さ  
2.9m)

Tunnel No. 2

写真番号

34-01



起点側坑口から345m付近  
左側  
ひび割れならびに漏水発生  
状況

写真番号

34-02



起点側坑口から345m付近  
右側  
ひび割れならびに漏水発生  
状況

写真番号

35-01



起点側坑口から350m付近  
右側  
ケーブル垂れ下がり状況

Tunnel No. 2

写真番号

35-02



終点側坑口付近  
右側  
ひび割れならびに漏水発生  
状況

写真番号

35-03






終点側坑口付近  
左側  
ひび割れならびに漏水発生  
状況




写真番号

BP-01



起点側坑門工状況

Tunnel No. 2	
写真番号	BP-02
	起点側坑門工 銘板
写真番号	BP-03
	起点側坑門工 遠景
写真番号	BP-04
	起点側坑門工 右側部状況




Tunnel No. 2	
写真番号	BP-05
	起点側坑門工 左側上部状況
写真番号	EP-01
	終点側坑門工状況
写真番号	EP-02
	終点側坑門工 銘板

Tunnel No. 2	
写真番号	EP-03
	終点側坑門工 遠景
写真番号	EP-04
	終点側坑門工 遠景
写真番号	EP-05
	終点側坑門工 右側側方状況




# トンネル内面状況 写真帳

[トンネル No. 2]



Tunnel No. 2		0.0~10.0m	
(至 起点)	右側		
	天端部		
	左側		
		(至 終点)	

Tunnel No. 2		10.0~20.0m	
(至 起点)	右側		
	天端部		
	左側		
		(至 終点)	


Tunnel No. 2		20.0~30.0m	
(至 起点)	右側		
	天端部		
	左側		
		(至 終点)	

右側



(至  
起点)

天  
端  
部



(至  
終  
点)

左  
側



Tunnel No. 2

40.0~50.0m

右側



(至  
起点)




天  
端  
部







(至  
終点)

左側









Tunnel No. 2		50.0~60.0m	
(至 起点)	右側		
	天端部		
	左側		
		(至 終点)	



Tunnel No. 2		60.0~70.0m	
(至 起点)	右側		
	天端部		
	左側		
		(至 終点)	




Tunnel No. 2		70.0~80.0m	
(至 起点)	右側		
	天端部		
	左側		
		(至 終点)	









Tunnel No. 2		80.0~90.0m	
(至 起点)	右側		
	天端部		
	左側		
		(至 終点)	




Tunnel No. 2		90.0~100.0m	
(至 起点)	右側		
	天端部		
	左側		
		(至 終点)	




Tunnel No. 2		100.0~110.0m	
(至 起点)	右側		
	天端部		
	左側		
		(至 終点)	

Tunnel No. 2		110.0~120.0m	
(至 起点)	右側		
	天端部		
	左側		
		(至 終点)	




Tunnel No. 2		120.0~130.0m	
(至 起点)	右側		
	天端部		
	左側		
		(至 終点)	


Tunnel No. 2		130.0~140.0m	
(至 起点)	右側		
	天端部		
	左側		
		(至 終点)	


Tunnel No. 2		140.0~150.0m	
(至 起点)	右側		
	天端部		
	左側		
		(至 終点)	




Tunnel No. 2		150.0~160.0m	
(至 起点)	右側		
	天端部		
	左側		
		(至 終点)	









Tunnel No. 2		160.0~170.0m	
(至 起点)	右側		
	天端部		
	左側		
		(至 終点)	




Tunnel No. 2		170.0~180.0m	
(至 起点)	右側		
	天端部		
	左側		
		(至 終点)	

Tunnel No. 2		180.0~190.0m	
(至 起点)	右側		
	天端部		
	左側		
		(至 終点)	

Tunnel No. 2		190.0~200.0m	
(至 起点)	右側		
	天端部		
	左側		
		(至 終点)	




Tunnel No. 2		200.0~210.0m	
(至 起点)	右側		
	天端部		
	左側		
		(至 終点)	




Tunnel No. 2		210.0~220.0m	
(至 起点)	右側		
	天端部		
	左側		
		(至 終点)	

Tunnel No. 2		220.0~230.0m	
(至 起点)	右側		
	天端部		
	左側		
		(至 終点)	


Tunnel No. 2		230.0~240.0m	
(至 起点)	右側		
	天端部		
	左側		
		(至 終点)	



Tunnel No. 2		240.0~250.0m	
(至 起点)	右側		
	天端部		
	左側		
		(至 終点)	

Tunnel No. 2		250.0~260.0m	
(至 起点)	右側		
	天端部		
	左側		
		(至 終点)	

Tunnel No. 2		260.0~270.0m	
(至 起点)	右側		
	天端部		
	左側		
		(至 終点)	

Tunnel No. 2		270.0~280.0m	
(至 起点)	右側		
	天端部		
	左側		
		(至 終点)	

Tunnel No. 2

280.0~290.0m

右側



(至  
起点)

天  
端  
部



(至  
終点)

左側



右側



(至  
起点)




天  
端  
部



(至  
終  
点)

左  
側



Tunnel No. 2		300.0~310.0m	
(至 起点)	右側		
	天端部		
	左側		
		(至 終点)	

右側



(至  
起点)

天  
端  
部






(至  
終点)




左側








Tunnel No. 2		320.0~330.0m	
(至 起点)	右側		
	天端部		
	左側		
		(至 終点)	

Tunnel No. 2		330.0~340.0m	
(至 起点)	右側		
	天端部		
	左側		
		(至 終点)	

Tunnel No. 2		340.0~350.0m	
(至 起点)	右側		
	天端部		
	左側		
		(至 終点)	

Tunnel No. 2		350.0~355.0m	
(至 起点)	右側		
	天端部		
	左側		
		(至 終点)	