

7. Land Acquisition Agreement

DIREKTORAT JENDERAL BINA MARGA
DEPARTEMEN PEKERJAAN UMUM

**BERITA ACARA
KESEPAKATAN PENGADAAN TANAH
PROYEK PENINGKATAN KONSTRUKSI JEMBATAN
DI PROVINSI SULAWESI TENGGARA
(BANTUAN HIBAH JEPANG)**

***MINUTES
LAND ACQUISITION AGREEMENT
THE PROJECT FOR IMPROVEMENT OF BRIDGES IN
SOUTH EAST SULAWESI PROVINCE
(JAPAN GRANT AID)***

2009


**BERITA ACARA KESEPAKATAN PENGADAAN TANAH
PROYEK PENINGKATAN KONSTRUKSI JEMBATAN DI PROVINSI SULAWESI TENGGARA
KABUPATEN KONAWE SELATAN**

Pada hari ini, ~~KAMIS~~... tanggal ~~3-9-2009~~ 2009, pukul ~~13:30~~ WITA sampai ~~14:30~~ WITA telah diselenggarakan Pertemuan antara Pemerintah Kabupaten dan Pemilik Tanah yang akan terkena Proyek Peningkatan Konstruksi Jembatan di Provinsi Sulawesi Tenggara (*Stakeholder Meeting*), bertempat di sekitar lokasi Jembatan Roraya III (BR-1) Desa Puurema Subur, Kecamatan Lalembuu. Pertemuan ini diperlukan sehubungan dengan persiapan pelaksanaan proyek Bantuan Hibah Jepang (*Grant Aid-JICA*) dengan nama *The Project for Improvement of Bridges in South-East Sulawesi Province in the Republic of Indonesia*, yang mana Pemerintah Indonesia dan pihak JICA telah menandatangani *Minutes of Discussion (MOD)* mengenai *Preparatory Survey (Basic Design Study)* proyek tersebut di atas pada tanggal 21 April 2009. Dalam MOD tersebut telah disepakati beberapa komponen kegiatan yang akan menjadi tanggung jawab Pemerintah Indonesia termasuk diantaranya tanggung jawab Pemerintah Daerah.



Menurut hasil Pertemuan tersebut, telah ada kesepakatan antara Pemerintah Kabupaten dan Pemilik Tanah bahwa pengadaan tanah untuk lokasi proyek jembatan tersebut dan lokasi jalan pendekatnya dilakukan dengan cara musyawarah dan sesuai prosedur menurut peraturan perundang-undangan yang berlaku.

Demikian berita acara ini dibuat untuk dipergunakan sebagaimana mestinya.

Pemerintah Kabupaten Konawe Selatan:



Pemilik Tanah:

1. ~~H. PACORATI~~ 
2. ~~H. ANDI HASMA~~ 
3.
4.

Mengetahui:

Kepala Desa Puurema Subur,
Kecamatan Lalembuu, Kabupaten Konawe Selatan

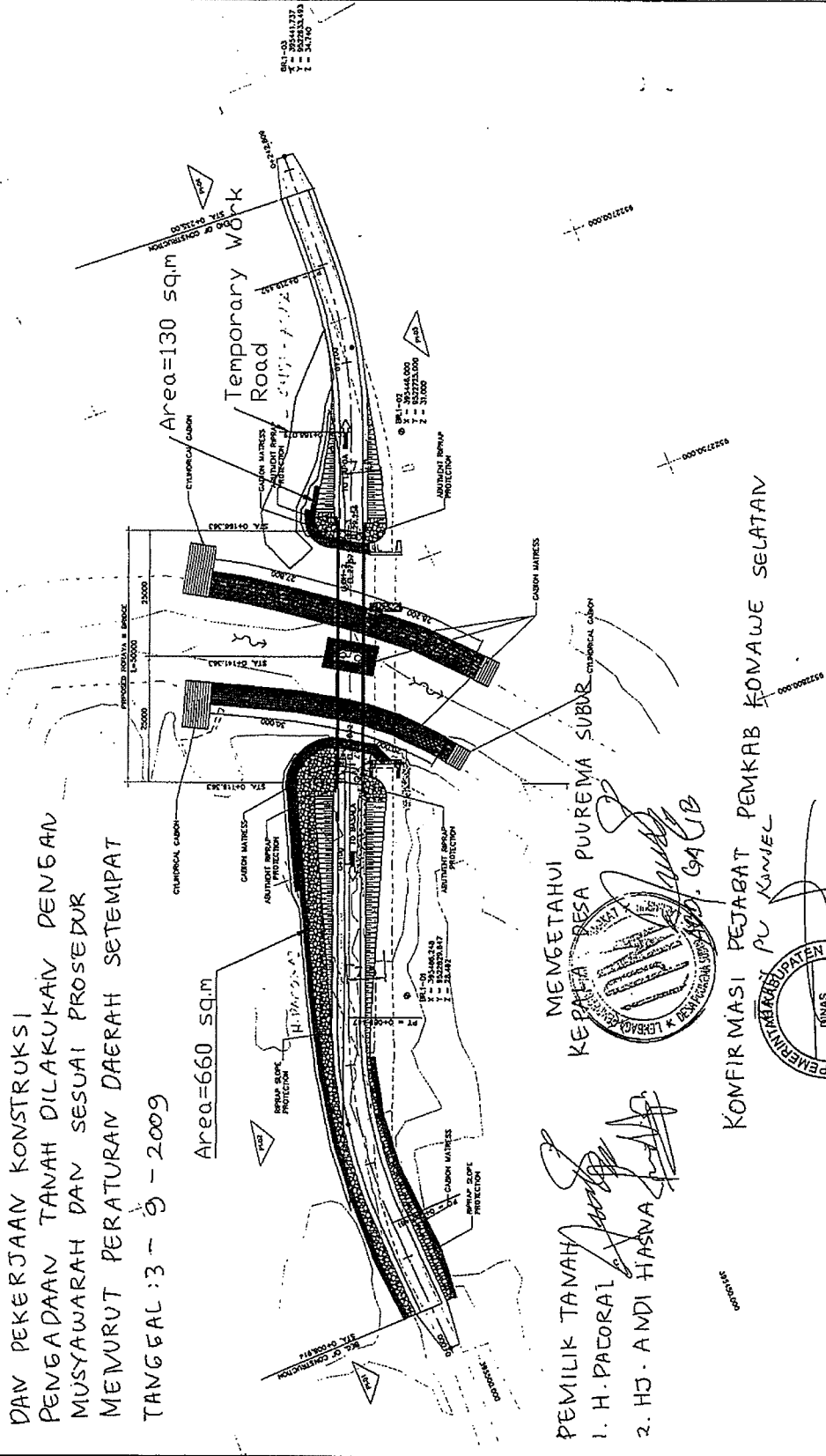


TANAH/LAHAN UNTUK LOKASI PROYEK JEMBATAN INI MILIK PENDUDUK

MEREKA TIDAK KEBERATAN TANAH TERSEBUT DIGUNAKAN UNTUK LOKASI PROYEK JEMBATAN DAN JALAN PENDEKATNYA, TERMASUK LOKASI JEMBATAN / JALAN SEMENTARA

DAN PEKERJAAN KONSTRUKSI PENGADAAN TANAH DILAKUKAN DENGAN MUSYAWARAH DAN SESUAI PROSEDUR MENURUT PERATURAN DAERAH SETEMPAT

TANGGAL : 3 - 9 - 2009




PEMILIK TANAH
 1. H. PACORAI
 2. HJ. ANDI HASNA

MENGETAHUI
 KEPALA DESA PUUREMA SUBUR

KONFIRMASI PEJABAT PEMKAB KOMAWE SELATAN







GAUB





TITLE:	BR-01 RORAYA III BRIDGE SITE PLAN
SCALE:	1:750
DRAWING NO:	1-1

DAFTAR HADIR
 PERTEMUAN (STAKEHOLDER MEETING) PEMERINTAH KABUPATEN DAN PEMILIK TANAH
 PROYEK PENINGKATAN KONSTRUKSI JEMBATAN
 PROVINSI SULAWESI TENGGARA

Jembatan: IRORAYA III BR-01 Tanggal: 3-9-..... 2009

No.	Nama	Alamat	Tanda Tangan
1	ABD. GALIB	Instansi: Dusun: <u>II</u> Desa: <u>PURWA SUBUR</u> Kec.: <u>LALEMBU</u>	
2	Hj. ANDI HASNA	Instansi: Dusun: Desa: <u>PURWA SUBUR</u> Kec.: <u>Lalembu</u>	
3	A. PACORAI	Instansi: Dusun: Desa: <u>BASALAH</u> Kec.:	
4	R. ARJENG TRIADI	Instansi: <u>DITEN BINA MARGA</u> Dusun: <u>DPD</u> Desa: Kec.:	
5	YUNANI	Instansi: <u>BLT PROV. SULTRA</u> Dusun: Desa: Kec.:	
6	PENIL DICKY	Instansi: <u>DINAS PU PROV. SULTRA</u> Dusun: Desa: Kec.:	

No.	Nama	Alamat	Tanda Tangan
7	LA. MAMUN S	Instansi: DINAS PUKWSEK Dusun: Desa: Kec.:	
8	A. SURADA	Instansi: Dusun: I Desa: PLOKORAMA SUBOR- Kec.: LALGAMBULO-	
9		Instansi: Dusun: Desa: Kec.:	
10		Instansi: Dusun: Desa: Kec.:	
11		Instansi: Dusun: Desa: Kec.:	
12		Instansi: Dusun: Desa: Kec.:	
13		Instansi: Dusun: Desa: Kec.:	
14		Instansi: Dusun: Desa: Kec.:	


**BERITA ACARA KESEPAKATAN PENGADAAN TANAH
PROYEK PENINGKATAN KONSTRUKSI JEMBATAN DI PROVINSI SULAWESI TENGGARA
KABUPATEN KOLAKA**

Pada hari ini, ~~UMAT~~ tanggal 4-9-2009, pukul 11:00 WITA sampai 12:00 WITA telah diselenggarakan Pertemuan antara Pemerintah Kabupaten dan Pemilik Tanah yang akan terkena Proyek Peningkatan Konstruksi Jembatan di Provinsi Sulawesi Tenggara (*Stakeholder Meeting*), bertempat di sekitar lokasi Jembatan Pinnango (BR-3) Desa Penanggo Jaya, Kecamatan Lambandia. Pertemuan ini diperlukan sehubungan dengan persiapan pelaksanaan proyek Bantuan Hibah Jepang (*Grant Aid-JICA*) dengan nama *The Project for Improvement of Bridges in South-East Sulawesi Province in the Republic of Indonesia*, yang mana Pemerintah Indonesia dan pihak JICA telah menandatangani *Minutes of Discussion (MOD)* mengenai *Preparatory Survey (Basic Design Study)* proyek tersebut di atas pada tanggal 21 April 2009. Dalam MOD tersebut telah disepakati beberapa komponen kegiatan yang akan menjadi tanggung jawab Pemerintah Indonesia termasuk diantaranya tanggung jawab Pemerintah Daerah.


Menurut hasil Pertemuan tersebut, telah ada kesepakatan antara Pemerintah Kabupaten dan Pemilik Tanah bahwa pengadaan tanah untuk lokasi proyek jembatan tersebut dan lokasi jalan pendekatannya dilakukan dengan cara musyawarah dan sesuai prosedur menurut peraturan perundang-undangan yang berlaku.

Demikian berita acara ini dibuat untuk dipergunakan sebagaimana mestinya.


Pemerintah Kabupaten Kolaka:
KABID. KAWASAN PERUMAHAN
KABID. KAWASAN MARGA
KOLAKA
IR. F. H. ABAS, MM



Pemilik Tanah:
1. ANWAR WAKIAT
2. BAHARUDDIN
3.
4.

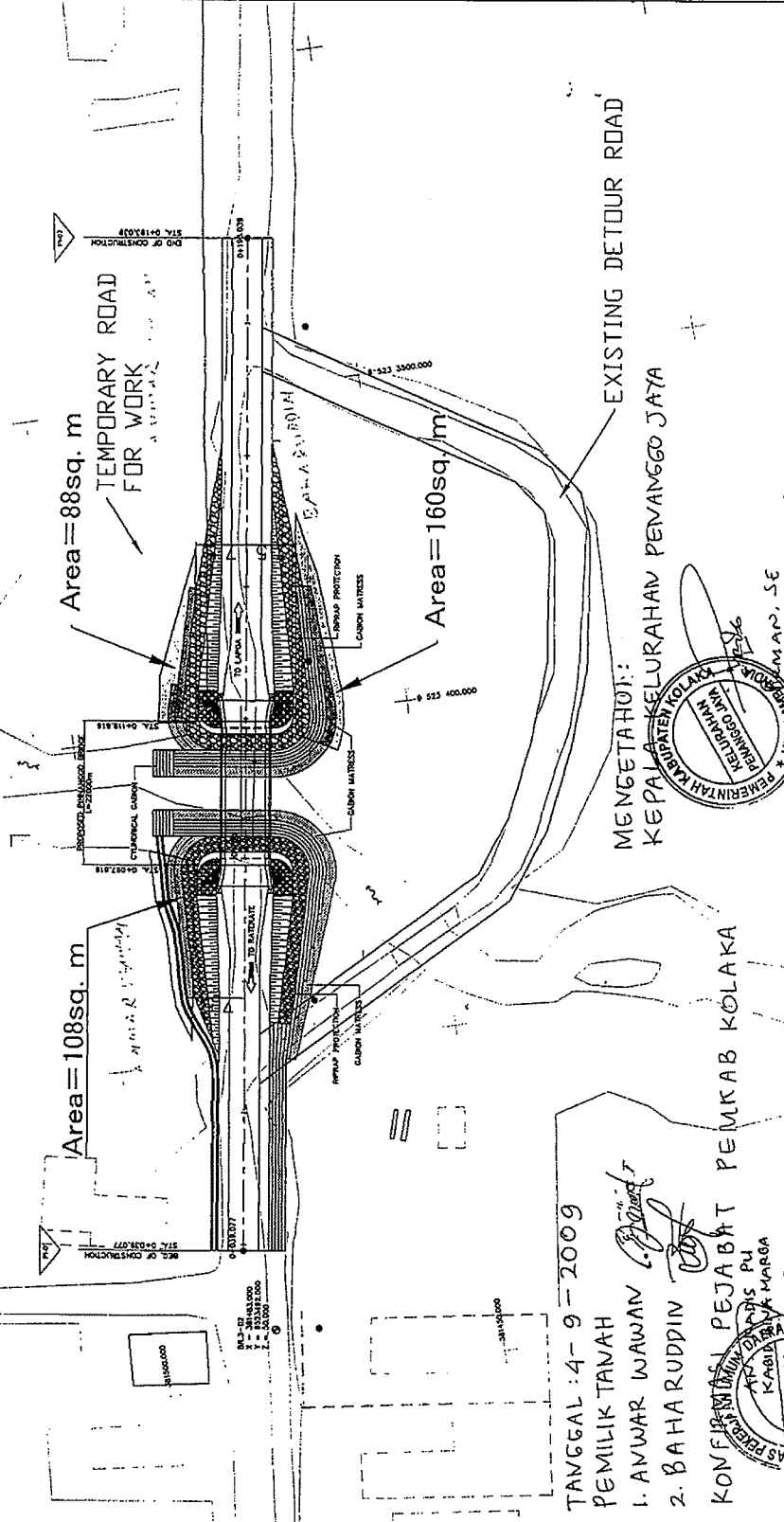


Mengetahui:
Kepala Desa Penanggo Jaya,
Kecamatan Lambandia, Kabupaten Kolaka



PIAMAN, SE

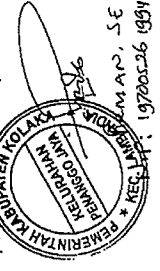
TANAH/LAHAN UNTUK LOKASI PROJEK JEMBATAN INI MILIK PENDUDUK MEREKA TIDAK KEBERATAN TANAH TERSEBUT DIGUNAKAN UNTUK PROJEK JEMBATAN DAN JALAN PENDEKATNYA, TERMASUK LOKASI JEMBATAN/JALAN SEMEN'TARA DAN PEKERJAAN KONSTRUKSI
 DAN PEKERJAAN TAMAH DILAKUKAN DENGAN MUSYAWARAH DAN SESUAI PROSEDUR PEMBANGUNAN PERATURAN DAERAH SETEMPAT



TANGGAL : 4-9-2009
 PEMILIK TANAH
 1. ANWAR WAWAN
 2. BAHARUDDIN

KONFERENSI PEJABAT PEMKAB KOLAKA
 ATAS DORONGAN PU
 KEMENTERIAN MARGA
 KOLAKA
 IR. H. SUDAS, M.T.
 (Signature)

MENGETAHUI:
 KEPALA KELURAHAN PEVANGGO JAYA
 (Signature)









19700526 199103 1 006
 MAN, SE
 * REK. LIT. BANGKOK *

TITLE:	BR-03 PINNANGO BRIDGE SITE PLAN	SCALE:	1:800	DRAWING No:	2-1
Rev:					

DAFTAR HADIR
 PERTEMUAN (STAKEHOLDER MEETING) PEMERINTAH KABUPATEN DAN PEMILIK TANAH
 PROYEK PENINGKATAN KONSTRUKSI JEMBATAN
 PROVINSI SULAWESI TENGGARA

Jembatan: PINRANGGO BR- 3 Tanggal: 4-9- 2009


No.	Nama	Alamat	Tanda Tangan
1	AKHIZAR USMAN	Instansi: Dusun: III Kelurahan: Desa: PENANGGO JAYA Kec.: LAMPANG DIA	
2	BAHARUDDIN	Instansi: Dusun: III Kelurahan: Desa: Penangga Jaya Kec.: Lambandia	
3	PIRMAN. SE	Instansi: Dusun: I. Kelurahan: Desa: Penangga Jaya Kec.: Lambandia	
4	YUSNANI	Instansi: BLH PROV. SULTRA Dusun: Desa: Kec.:	
5	PENIL DICKY	Instansi: DINAS PU PROV. SULTRA Dusun: Desa: Kec.:	
6	IR. H. ABBAS, MM	Instansi: DINAS PU KAB. KOLAKA Dusun: Desa: Kec.:	

**BERITA ACARA KESEPAKATAN PENGADAAN TANAH
PROYEK PENINGKATAN KONSTRUKSI JEMBATAN DI PROVINSI SULAWESI TENGGARA
KABUPATEN KONAWE SELATAN**


Pada hari ini, *Kamis*, tanggal *3-9-2009*, pukul *11:15* WITA sampai *12:00* WITA telah diselenggarakan Pertemuan antara Pemerintah Kabupaten dan Pemilik Tanah yang akan terkena Proyek Peningkatan Konstruksi Jembatan di Provinsi Sulawesi Tenggara (*Stakeholder Meeting*), bertempat di sekitar lokasi Jembatan Roraya II (BR-4) Desa Puunangga dan Desa Atari Jaya, Kecamatan Lalembuu. Pertemuan ini diperlukan sehubungan dengan persiapan pelaksanaan proyek Bantuan Hibah Jepang (*Grant Aid-JICA*) dengan nama *The Project for Improvement of Bridges in South-East Sulawesi Province in the Republic of Indonesia*, yang mana Pemerintah Indonesia dan pihak JICA telah menandatangani *Minutes of Discussion (MOD)* mengenai *Preparatory Survey (Basic Design Study)* proyek tersebut di atas pada tanggal 21 April 2009. Dalam MOD tersebut telah disepakati beberapa komponen kegiatan yang akan menjadi tanggung jawab Pemerintah Indonesia termasuk diantaranya tanggung jawab Pemerintah Daerah.

Menurut hasil Pertemuan tersebut, telah ada kesepakatan antara Pemerintah Kabupaten dan Pemilik Tanah bahwa pengadaan tanah untuk lokasi proyek jembatan tersebut dan lokasi jalan pendekatannya dilakukan dengan cara musyawarah dan sesuai prosedur menurut peraturan perundang-undangan yang berlaku.

Demikian berita acara ini dibuat untuk dipergunakan sebagaimana mestinya.

Pemimpin Kabupaten Konawe Selatan:

Ir. M. M. SUPRIATNA

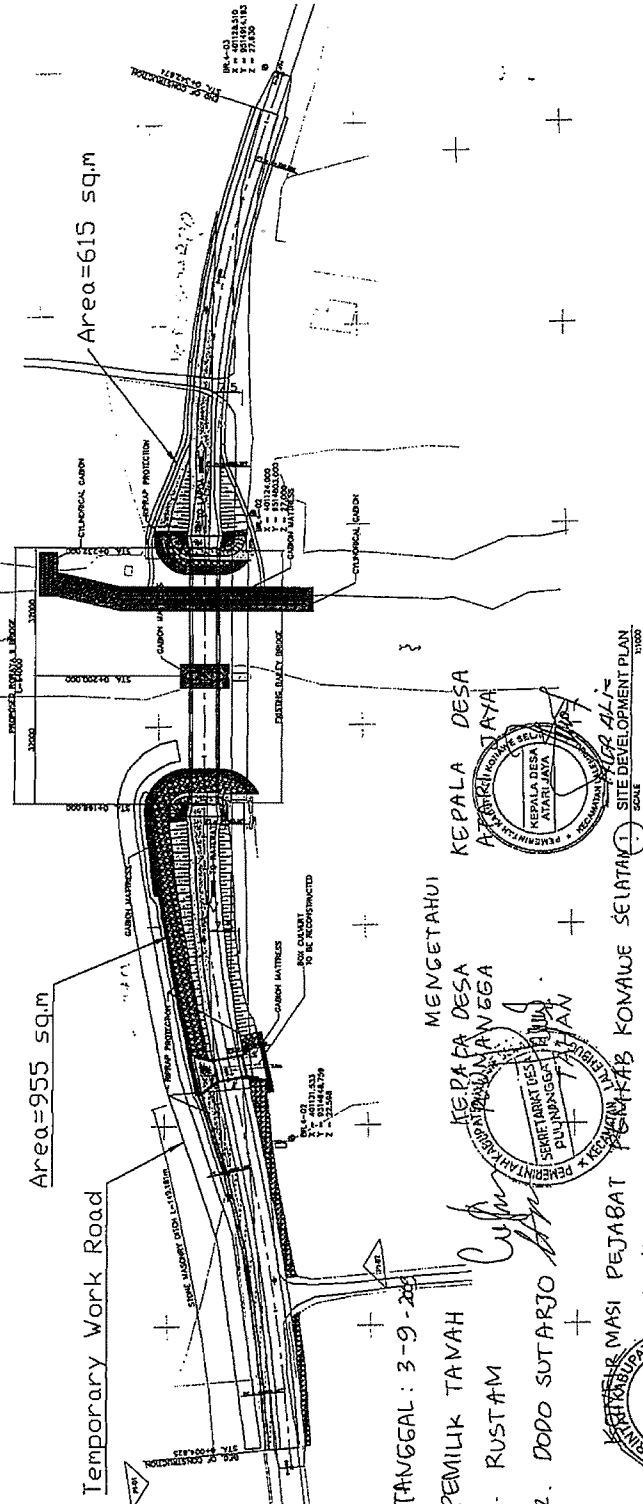
Pemilik Tanah:
 1. R. USTAM
 2. DODO SUTARJO
 3.
 4.

Kepala Desa
 Puunangga
 Kecamatan Lalembuu
 Kabupaten Konawe Selatan

Z. HAN

Mengetahui:
 Kepala Desa
 Atari Jaya
 Kecamatan Lalembuu
 Kabupaten Konawe Selatan

H. ALI

TANAH/LAHAN UNTUK LOKASI PROYEK JEMBATAN INI MILIK PENDUDUK
 MEREKA TIDAK KEBERATAN TANAH TERSEBUT DIGUMAKAN
 UNTUK LOKASI PROYEK JEMBATAN DAN JALAN PENDEKATNYA
 TERMASUK LOKASI JEMBATAN/JALAN SEMENTARA DAN
 PEKERJAAN KONSTRUKSI
 PENGADAAN TANAH DILAKUKAN DENGAN MUSYAWARAH DAN
 SESUAI PROSEDUR MENURUT PERATURAN DAERAH SETEMPAT



TANGGAL : 3-9-2011
 MENGETAHUI
 KEPA DA DESA
 KEP. ATARAJAYA
 KEP. DESA
 SERIKTARJAYA
 KEP. DESA
 ATARAJAYA






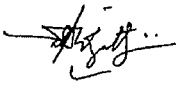
1. RUSTAM
 2. DODO SUTARJO



KETABIR MASI PEJABAT
 KADU
 DINAS
 PERUBAHAN UMUM
 M. SUPRIATANA

TITLE:	BR-04 RORAYA II SITE PLAN	SCALE:	1:1000	DRAWING NO.	3-1	REV.	
--------	------------------------------	--------	--------	-------------	-----	------	--

DAFTAR HADIR
 PERTEMUAN (STAKEHOLDER MEETING) PEMERINTAH KABUPATEN DAN PEMILIK TANAH
 PROYEK PENINGKATAN KONSTRUKSI JEMBATAN
 PROVINSI SULAWESI TENGGARA

Jembatan: KORAYA II BR-4 Tanggal: 2-9-2009

No.	Nama	Alamat	Tanda Tangan
1	MURALI	Instansi: Dusun: Desa: ATARIJAYA Kec.: LALEMBUU	
2	RUSTAM	Instansi: Dusun: Desa: ATARIJAYA Kec.: LALEMBUU	
3	DODO SUTARJO	Instansi: Dusun: Desa: PUVNANGGA Kec.: LA TEMBUU	
4	YUSNANI	Instansi: BLH Prov. Sultra Dusun: Desa: Kec.:	
5	R. AGONG TRIADI	Instansi: DITJEN BINA MARGA Dusun: DEP LI Desa: Kec.:	
6	PENIL DICKY	Instansi: DINAS PU PROV. SULTRA Dusun: Desa: Kec.:	


No.	Nama	Alamat	Tanda Tangan
7	G. MAMUN SUPRIATNA	Instansi: BINAS PU KAMPAL Dusun: Desa: Kec.:	
8	TAHAN	Instansi: Dusun: IX Desa: PULNANGGA Kec.: LALEMBLIU	
9		Instansi: Dusun: Desa: Kec.:	
10		Instansi: Dusun: Desa: Kec.:	
11		Instansi: Dusun: Desa: Kec.:	
12		Instansi: Dusun: Desa: Kec.:	
13		Instansi: Dusun: Desa: Kec.:	
14		Instansi: Dusun: Desa: Kec.:	

**BERITA ACARA KESEPAKATAN PENGADAAN TANAH
PROYEK PENINGKATAN KONSTRUKSI JEMBATAN DI PROVINSI SULAWESI TENGGARA
KABUPATEN KONAWE SELATAN**


Pada hari ini, *Kamis* tanggal *3-7*-2009, pukul *10:00*WITA sampai *11:00*WITA telah diselenggarakan Pertemuan antara Pemerintah Kabupaten dan Pemilik Tanah yang akan terkena Proyek Peningkatan Konstruksi Jembatan di Provinsi Sulawesi Tenggara (*Stakeholder Meeting*), bertempat di sekitar lokasi Jembatan Lapoa (BR-7) Desa Roraya, Kecamatan Tinangea. Pertemuan ini diperlukan sehubungan dengan persiapan pelaksanaan proyek Bantuan Hibah Jepang (*Grant Aid-JICA*) dengan nama **The Project for Improvement of Bridges in South-East Sulawesi Province in the Republic of Indonesia**, yang mana Pemerintah Indonesia dan pihak JICA telah menandatangani *Minutes of Discussion (MOD)* mengenai *Preparatory Survey (Basic Design Study)* proyek tersebut di atas pada tanggal 21 April 2009. Dalam MOD tersebut telah disepakati beberapa komponen kegiatan yang akan menjadi tanggung jawab Pemerintah Indonesia termasuk diantaranya tanggung jawab Pemerintah Daerah.

Menurut hasil Pertemuan tersebut, telah ada kesepakatan antara Pemerintah Kabupaten dan Pemilik Tanah bahwa pengadaan tanah untuk lokasi proyek jembatan tersebut dan lokasi jalan pendekatnya dilakukan dengan cara musyawarah dan sesuai prosedur menurut peraturan perundang-undangan yang berlaku.

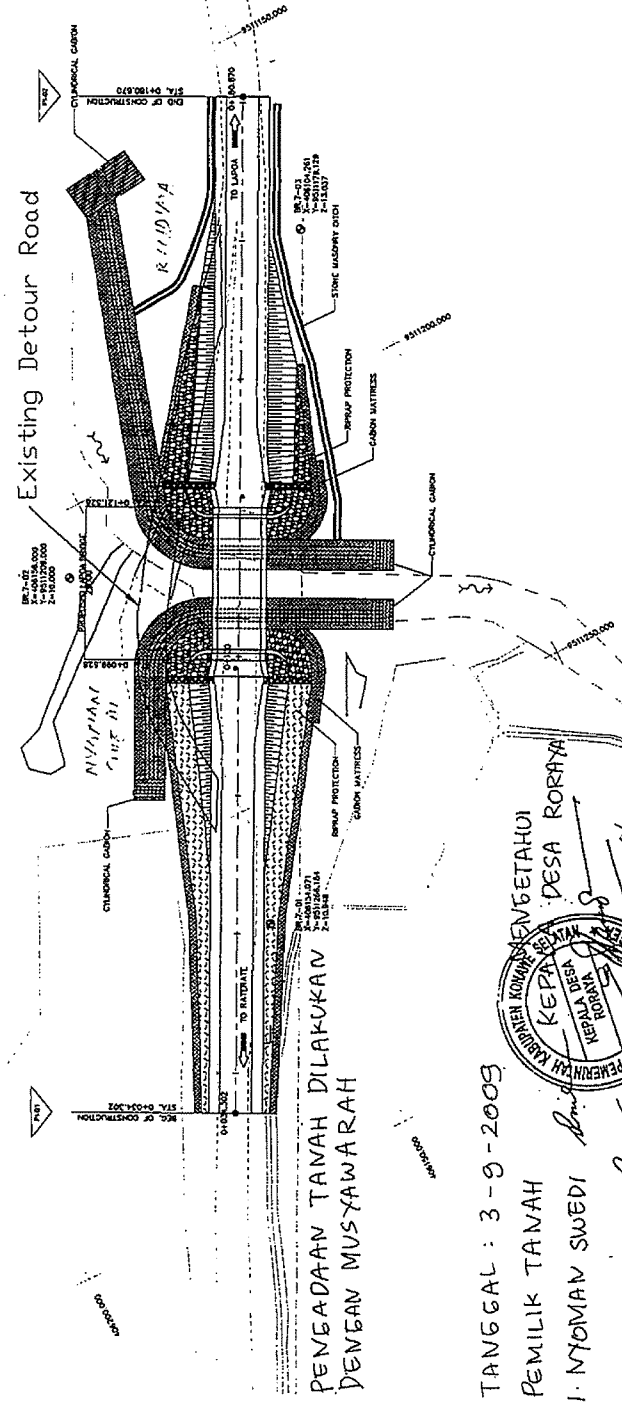
Demikian berita acara ini dibuat untuk dipergunakan sebagaimana mestinya.

Pemerintah Kabupaten Konawe Selatan:

KADIS
KONawe SELATAN
DINAS PEKERJAAN UMLIM
IR. M. MUNI SUPRIATNA

Pemilik Tanah:
 1. *Nyoman Swedi*
 2. *Rindima*
 3.
 4.

Mengetahui:
 Kepala Desa Roraya,
 Kecamatan Tinangea, Kabupaten Konawe Selatan

KEPALA DESA RORAYA
KECAMATAN TINANGEA
KONawe SELATAN
Marag. H.

TANAH/LAHAN UNTUK LOKASI/PROYEK JEMBATAN INI MILIK PENDUDUK
 MEREKA TIDAK KEBERATAN TANAH TERSEBUT DIGUNAKAN UNTUK LOKASI
 PROYEK JEMBATAN DAN JALAN PENDEKATNYA
 TERMASUK LOKASI JEMBATAN JALAN SEMENTARA DAN
 PEKERJAAN KONSTRUKSI



PENGADAAN TANAH DILAKUKAN
 DENGAN MUSYAWARAH

TANGGAL : 3-9-2003



PEMILIK TANAH

1. NYOMAN SWEDI

2. RINDIMA RUMAH

KONFIRMASI PEJABAT PEMKAB KOWAWE SELATAN

KADIS






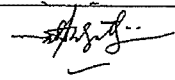



KORPORASI MANAJEMEN DAERAH

TITLE:	BR-07 LAPOA BRIDGE SITE PLAN	SCALE:	1:800	DRAWING No:	4-1	Rev.	
--------	---------------------------------	--------	-------	-------------	-----	------	--

DAFTAR HADIR
 PERTEMUAN (STAKEHOLDER MEETING) PEMERINTAH KABUPATEN DAN PEMILIK TANAH
 PROYEK PENINGKATAN KONSTRUKSI JEMBATAN
 PROVINSI SULAWESI TENGGARA

Jembatan: LAPDA BR- 7 Tanggal: 3-9-2009

No.	Nama	Alamat	Tanda Tangan
1	M. ANNAS H	Instansi: Dusun: RORAGA Desa: Kec.:	
2	Nyoman Swedi	Instansi: Dusun: I Desa: RORAGA Kec.: TINANGGEA	
3	Rindima	Instansi: I Dusun: RORAGA Desa: TINANGGEA Kec.:	
4	R. AGGUS TRIADI	Instansi: DITBEN BINA MARGA Dusun: Desa: Kec.:	
5	YUSNANI	Instansi: BLH Prov. Sultra Dusun: Desa: Kec.:	
6	PENIL DICKY	Instansi: DINAS PU Prov. Sultra Dusun: Desa: Kec.:	


No.	Nama	Alamat	Tanda Tangan
7	LA MAMUN SUPRIATKA	Instansi: DINAS PU KANGAR Dusun: Desa: Kec.:	
8		Instansi: Dusun: Desa: Kec.:	
9		Instansi: Dusun: Desa: Kec.:	
10		Instansi: Dusun: Desa: Kec.:	
11		Instansi: Dusun: Desa: Kec.:	
12		Instansi: Dusun: Desa: Kec.:	
13		Instansi: Dusun: Desa: Kec.:	
14		Instansi: Dusun: Desa: Kec.:	

**BERITA ACARA KESEPAKATAN PENGADAAN TANAH
PROYEK PENINGKATAN KONSTRUKSI JEMBATAN DI PROVINSI SULAWESI TENGGARA
KABUPATEN BUTON UTARA**

Pada hari ini, Sabtu tanggal 5-9-2009, pukul 14:00 WITA sampai 15:00 WITA telah diselenggarakan Pertemuan antara Pemerintah Kabupaten dan Pemilik Tanah yang akan terkena Proyek Peningkatan Konstruksi Jembatan di Provinsi Sulawesi Tenggara (*Stakeholder Meeting*), bertempat di sekitar lokasi Jembatan Wamorapa (BR-8) Kelurahan Labuan Wolio, Kecamatan Wakorumba Utara. Pertemuan ini diperlukan sehubungan dengan persiapan pelaksanaan proyek Bantuan Hibah Jepang (*Grant Aid-JICA*) dengan nama *The Project for Improvement of Bridges in South-East Sulawesi Province in the Republic of Indonesia*, yang mana Pemerintah Indonesia dan pihak JICA telah menandatangani *Minutes of Discussion (MOD)* mengenai *Preparatory Survey (Basic Design Study)* proyek tersebut di atas pada tanggal 21 April 2009. Dalam MOD tersebut telah disepakati beberapa komponen kegiatan yang akan menjadi tanggung jawab Pemerintah Indonesia termasuk diantaranya tanggung jawab Pemerintah Daerah.


Menurut hasil Pertemuan tersebut, telah ada kesepakatan antara Pemerintah Kabupaten dan Pemilik Tanah bahwa pengadaan tanah untuk lokasi proyek jembatan tersebut dan lokasi jalan pendekatnya dilakukan dengan cara musyawarah dan sesuai prosedur menurut peraturan perundang-undangan yang berlaku.

Demikian berita acara ini dibuat untuk dipergunakan sebagaimana mestinya.

Pemerintah Kabupaten Buton Utara:

HADO H

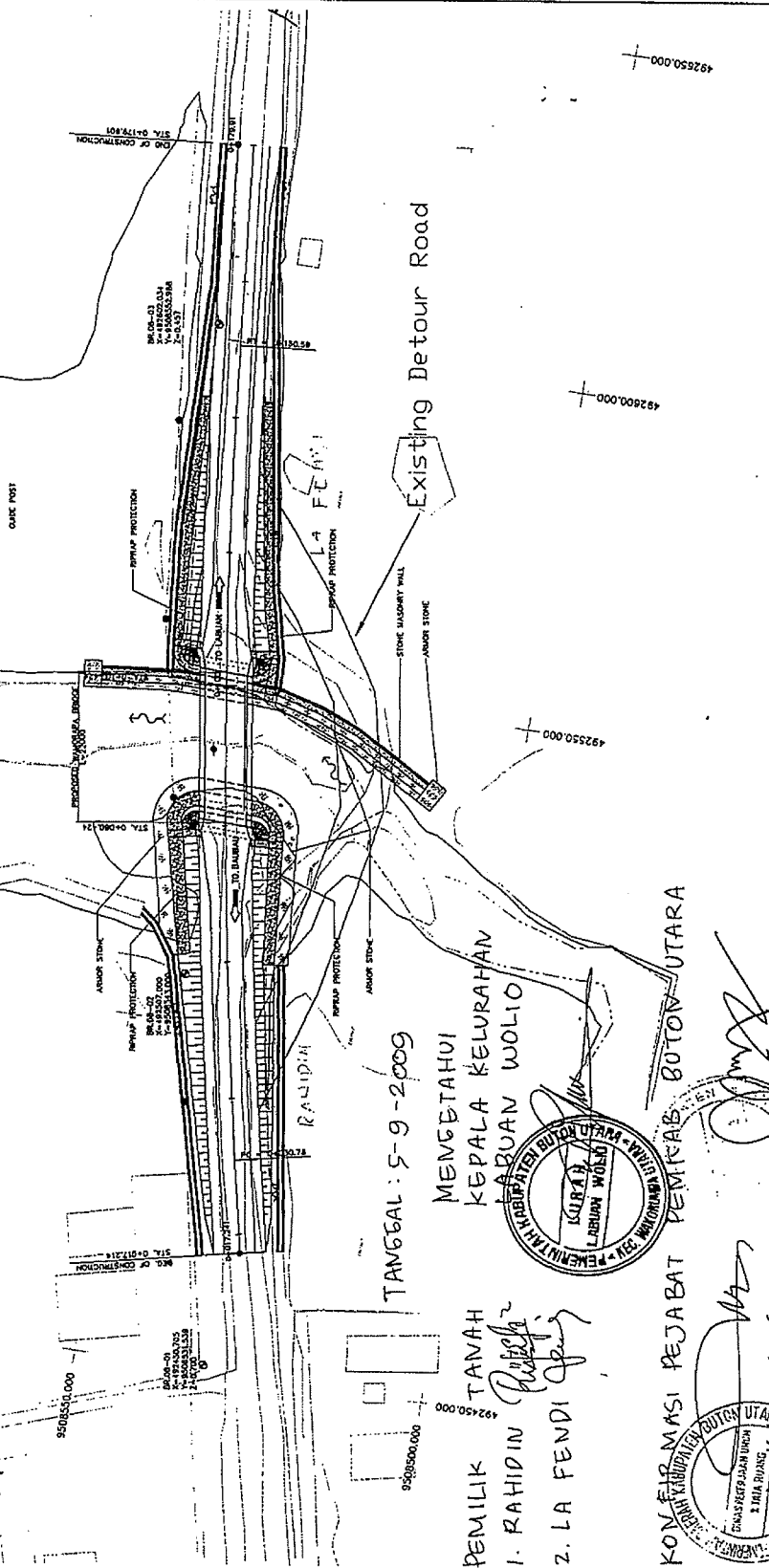
- Pemilik Tanah:
1. LA FENID
 2. RANIDIL
 3.
 4.

Mengetahui:
 Kepala Kelurahan Labuan Wolio,
 Kecamatan Wakorumba Utara, Kabupaten Buton Utara



SALIM RIPANIL

TANAH/LAHAN UNTUK LOKASI PROJEK JEMBATAN INI MILIK PENDUDUK MEREKA TIDAK KEBERATAN TANAH TERSEBUT DIGUNAKAN UNTUK LOKASI PROJEK JEMBATAN DAN JALAN PEVDEKATNYA, TERMASUK LOKASI JEMBATAN/JALAN SEMENTARA DAN PEKERJAAN KONSTRUKSI PEVGEADAAN TANAH DILAKUKAN DENGAN MUSYAWARAH



TANGGAL : 5-9-2009

MENGETAHUI
KEPALA KELURAHAN
KABUPATEN WOLIO

- PEMILIK TANAH
1. RAHIDIN
 2. LA FENDI





KONFERENSI PEJABAT PEMERINTAH KABUPATEN BONTOL UTARA


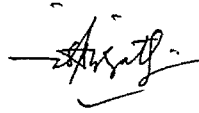
LAODE SAHUEU Mpd

TITLE:	BR-08 IWAMORABA BRIDGE DETOUR ROAD PLAN
SCALE:	1:600
DRAWING NO:	5-1
DATE:	

DAFTAR HADIR
 PERTEMUAN (STAKEHOLDER MEETING) PEMERINTAH KABUPATEN DAN PEMILIK TANAH
 PROYEK PENINGKATAN KONSTRUKSI JEMBATAN
 PROVINSI SULAWESI TENGGARA

Jembatan: WAMORAPA BR-8 Tanggal: 5-9- 2009

No.	Nama	Alamat	Tanda Tangan
1	SACIM RIFAN	Instansi: Pembantu kel. Dusun: 1 dan 2 Desa: Kec.:	
2	HADO H	Instansi: Kadis Pu Kel Dusun: Desa: Kec.:	
3	LA ODE SAHUTU	Instansi: CAMAT WAKORUT Dusun: Desa: Kec.:	
4	LA FENDI	Instansi: Dusun: II Desa: kel. labuan walis Kec.: wakerut	
5	RAHIDIN.	Instansi: Dusun: II Desa: kel. labuan walis Kec.: wakerut	
6	SUWANTO	Instansi: KIMPRASWIL Dusun: KAB. MUNA Desa: Kec.:	


No.	Nama	Alamat	Tanda Tangan
7	YOSNANI	Instansi: BLH PROV. SULTRA Dusun: Desa: Kec.:	
8	PENIL DICKY	Instansi: PU PROV. SULTRA Dusun: Desa: Kec.:	
9		Instansi: Dusun: Desa: Kec.:	
10		Instansi: Dusun: Desa: Kec.:	
11		Instansi: Dusun: Desa: Kec.:	
12		Instansi: Dusun: Desa: Kec.:	
13		Instansi: Dusun: Desa: Kec.:	
14		Instansi: Dusun: Desa: Kec.:	

**BERITA ACARA KESEPAKATAN PENGADAAN TANAH
PROYEK PENINGKATAN KONSTRUKSI JEMBATAN DI PROVINSI SULAWESI TENGGARA
KABUPATEN BUTON UTARA**

Pada hari ini, *sabtu* tanggal *5-9-* 2009, pukul *15:00* WITA sampai *16:00* WITA telah diselenggarakan Pertemuan antara Pemerintah Kabupaten dan Pemilik Tanah yang akan terkena Proyek Peningkatan Konstruksi Jembatan di Provinsi Sulawesi Tenggara (*Stakeholder Meeting*), bertempat di sekitar lokasi **Jembatan Labuan Wolio III (BR-9)** Kelurahan Labuan Wolio, Kecamatan Wakorumba Utara. Pertemuan ini diperlukan sehubungan dengan persiapan pelaksanaan proyek Bantuan Hibah Jepang (*Grant Aid-JICA*) dengan nama **The Project for Improvement of Bridges in South-East Sulawesi Province in the Republic of Indonesia**, yang mana Pemerintah Indonesia dan pihak JICA telah menandatangani *Minutes of Discussion (MOD)* mengenai *Preparatory Survey (Basic Design Study)* proyek tersebut di atas pada tanggal 21 April 2009. Dalam MOD tersebut telah disepakati beberapa komponen kegiatan yang akan menjadi tanggung jawab Pemerintah Indonesia termasuk diantaranya tanggung jawab Pemerintah Daerah.


Menurut hasil Pertemuan tersebut, telah ada kesepakatan antara Pemerintah Kabupaten dan Pemilik Tanah bahwa pengadaan tanah untuk lokasi proyek jembatan tersebut dan lokasi jalan pendekatnya dilakukan dengan cara musyawarah dan sesuai prosedur menurut peraturan perundang-undangan yang berlaku.

Demikian berita acara ini dibuat untuk dipergunakan sebagaimana mestinya.



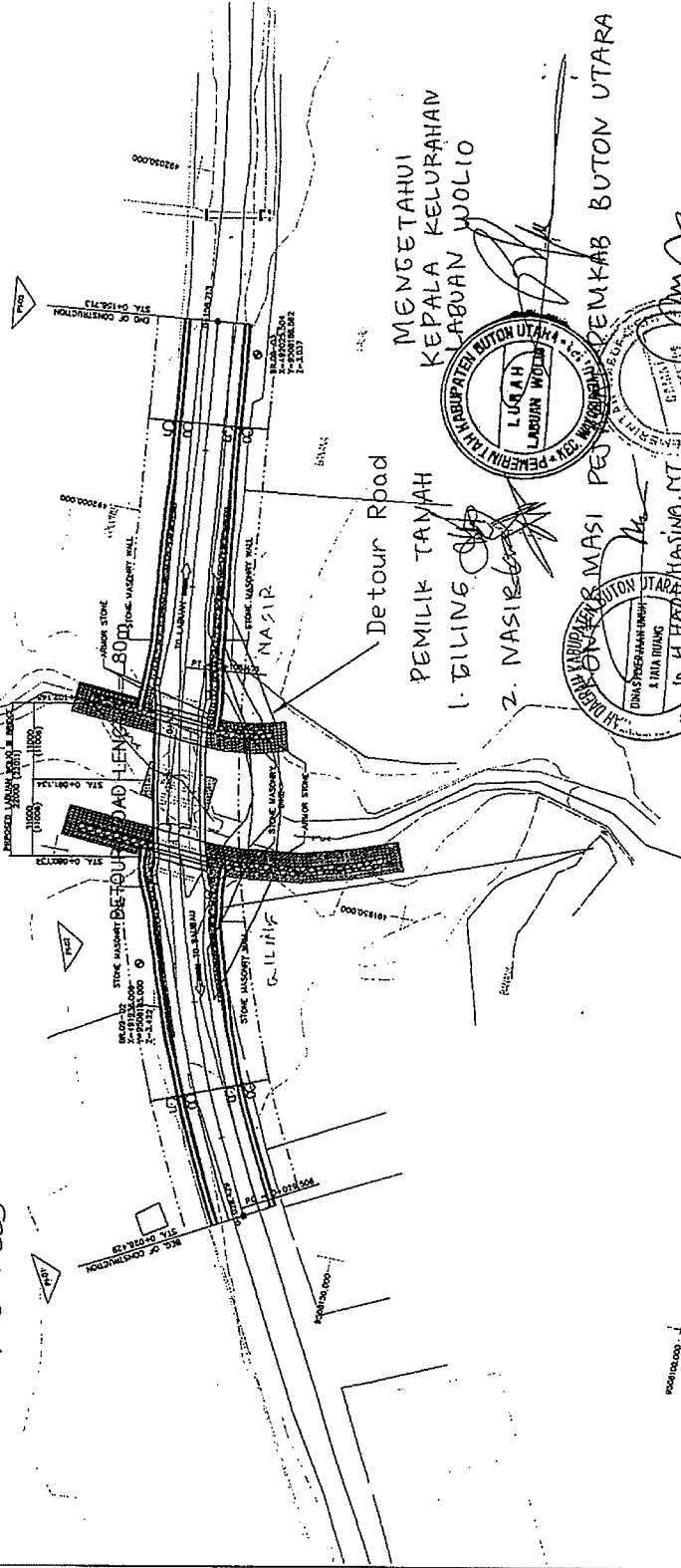
Pemilik Tanah:

1. *Aling*
2. *NASIR*
3.
4.



TANAH / LAHAN UNTUK PROYEK JEMBATAN INI MILIK PENDUDUK
 MEREKA TIDAK KEBERATAN TANPAH TERSEBUT DIBUMKAMAKAN UNTUK LOKASI JEMBATAN DAN
 JALAN. PENDEKATNYA, TERMASUK LOKASI JEMBATAN / JALAN SEMENTARA
 DAN PEKERJAAN KONSTRUKSI
 PENGADAAN TANAH DILAKUKAN DENGAN
 MUSTAWARAH

TANGGAL : 5-9-2003




MENGETAHUI
 KEPALA KELURAHAN
 LABUAN WOLIO

Detour Road
 NASIR

PEMILIK TANAH
 1. BILING
 2. NASIR







LAODE SATHU MPA


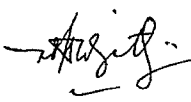


NO.	REVISI
1.	1.
TITEL : BR-09 LABUAN WOLIO BRIDGE SITE PLAN	
SKALA :	1:600
DIMENSINYA :	6-1
R/S.	

DAFTAR HADIR
 PERTEMUAN (STAKEHOLDER MEETING) PEMERINTAH KABUPATEN DAN PEMILIK TANAH
 PROYEK PENINGKATAN KONSTRUKSI JEMBATAN
 PROVINSI SULAWESI TENGGARA

Jembatan: LABUAN WOLIOA BR-9 Tanggal: 5-7- 2009

No.	Nama	Alamat	Tanda Tangan
1	SALIM RIFAN	Instansi: Dusun: Desa: Kec.:	
2	HADO H	Instansi: Dinas Pu. Kab. Dusun: Desa: Kec.:	
3	IA ODE SAHEBU	Instansi: CAMAT KAWONIA Dusun: Desa: Kec.:	
4	Giling	Instansi: Dusun: I. Desa: Kab wolio Kec.: wakarud.	
5	NASIR	Instansi: Dusun: I Desa: Kab wolio Kec.: wakarud	
6	SUWANTO	Instansi: KIMPRASWIL Dusun: KAB. MONA Desa: Kec.:	

No.	Nama	Alamat	Tanda Tangan
7	YUSNANI	Instansi: BSLH PROV. SULTRA Dusun: Desa: Kec.:	
8	PENIL DICKY	Instansi: PU PROV. SULTRA Dusun: Desa: Kec.:	
9		Instansi: Dusun: Desa: Kec.:	
10		Instansi: Dusun: Desa: Kec.:	
11		Instansi: Dusun: Desa: Kec.:	
12		Instansi: Dusun: Desa: Kec.:	
13		Instansi: Dusun: Desa: Kec.:	
14		Instansi: Dusun: Desa: Kec.:	

**BERITA ACARA KESEPAKATAN PENGADAAN TANAH
PROYEK PENINGKATAN KONSTRUKSI JEMBATAN DI PROVINSI SULAWESI TENGGARA
KABUPATEN MUNA**

Pada hari ini, *Senin*, tanggal *27-9-2009*, pukul *09.00* WITA sampai *10.00* WITA telah diselenggarakan Pertemuan antara Pemerintah Kabupaten dan Pemilik Tanah yang akan terkena Proyek Peningkatan Konstruksi Jembatan di Provinsi Sulawesi Tenggara (*Stakeholder Meeting*), bertempat di sekitar lokasi Jembatan Maligano II (BR-12) Desa Maligano, Kecamatan Maligano. Pertemuan ini diperlukan sehubungan dengan persiapan pelaksanaan proyek Bantuan Hibah Jepang (*Grant Aid-JICA*) dengan nama *The Project for Improvement of Bridges in South-East Sulawesi Province in the Republic of Indonesia*, yang mana Pemerintah Indonesia dan pihak JICA telah menandatangani *Minutes of Discussion (MOD)* mengenai *Preparatory Survey (Basic Design Study)* proyek tersebut di atas pada tanggal 21 April 2009. Dalam MOD tersebut telah disepakati beberapa komponen kegiatan yang akan menjadi tanggung jawab Pemerintah Indonesia termasuk diantaranya tanggung jawab Pemerintah Daerah.

Menurut hasil Pertemuan tersebut, telah ada kesepakatan antara Pemerintah Kabupaten dan Pemilik Tanah bahwa pengadaan tanah untuk lokasi proyek jembatan tersebut dan lokasi jalan pendekatnya dilakukan dengan cara musyawarah dan sesuai prosedur menurut peraturan perundang-undangan yang berlaku.

Demikian berita acara ini dibuat untuk dipergunakan sebagaimana mestinya.

Pemerintah Kabupaten Muna:
Kepala Dinas PU
BINS
PEKERJAAN MUDA
MUNA
APASALUNDI, SFF
NIP. 132 064762

Pemilik Tanah:
1. LA KAPUNDA
2. LA MAAYA/WAE
3. LA PUNU
4. LA RUFITHI

Mengetahui:
Kepala Desa Maligano,
Kecamatan Maligano, Kabupaten Muna

Pemerintah Kabupaten Muna
Kepala Desa
MALIGANO
KEC. MALIGANO
ARIS B.

MINUTES OF LAND ACQUISITION AGREEMENT
THE PROJECT FOR IMPROVEMENT OF BRIDGES IN SOUTH EAST SULAWESI PROVINCE
MUNA REGENCY

On this day, Monday, September 7, 2009, time: 09:00 am to 10:00 am has been undertaken the Stakeholder Meeting between Government Regency and the Land Owner who affected by the Project for Improvement of Bridges in South East Sulawesi Province, located around **Maligano II Bridge (BR-12)** site in Maligano Village of Maligano District. This Stakeholder Meeting is required in connection with preparation for implementation of JICA Grant Aid project with title: **The Project for Improvement of Bridges in South-East Sulawesi Province in the Republic of Indonesia**, which the Government of Indonesia and JICA has signed the Minutes of Discussion (MOD) concerning Basic Design Study of the project mentioned above on April 21,2009. The MOD has been described that some of activities will be the responsibility of the Government of Indonesia including responsibility of the Local Government.

According to the result of the Stakeholder Meeting, it has any an agreement between Government Regency and the Land Owner that the land acquisition for locations of the bridge project site and approach roads site will be undertaken with deliberation and in accordance with the procedure according to the prevail law and regulation.

This minute is prepared to be used for whatever extent necessary.

Government Regency of Muna:

The Land Owners:

Head of Public Works Agency

1. LAKAPUNDA Signature

Signature and seal

2. LARA AYA / WAENGU Finger print

3. LA PUNU Signature

HASILWIN, SH

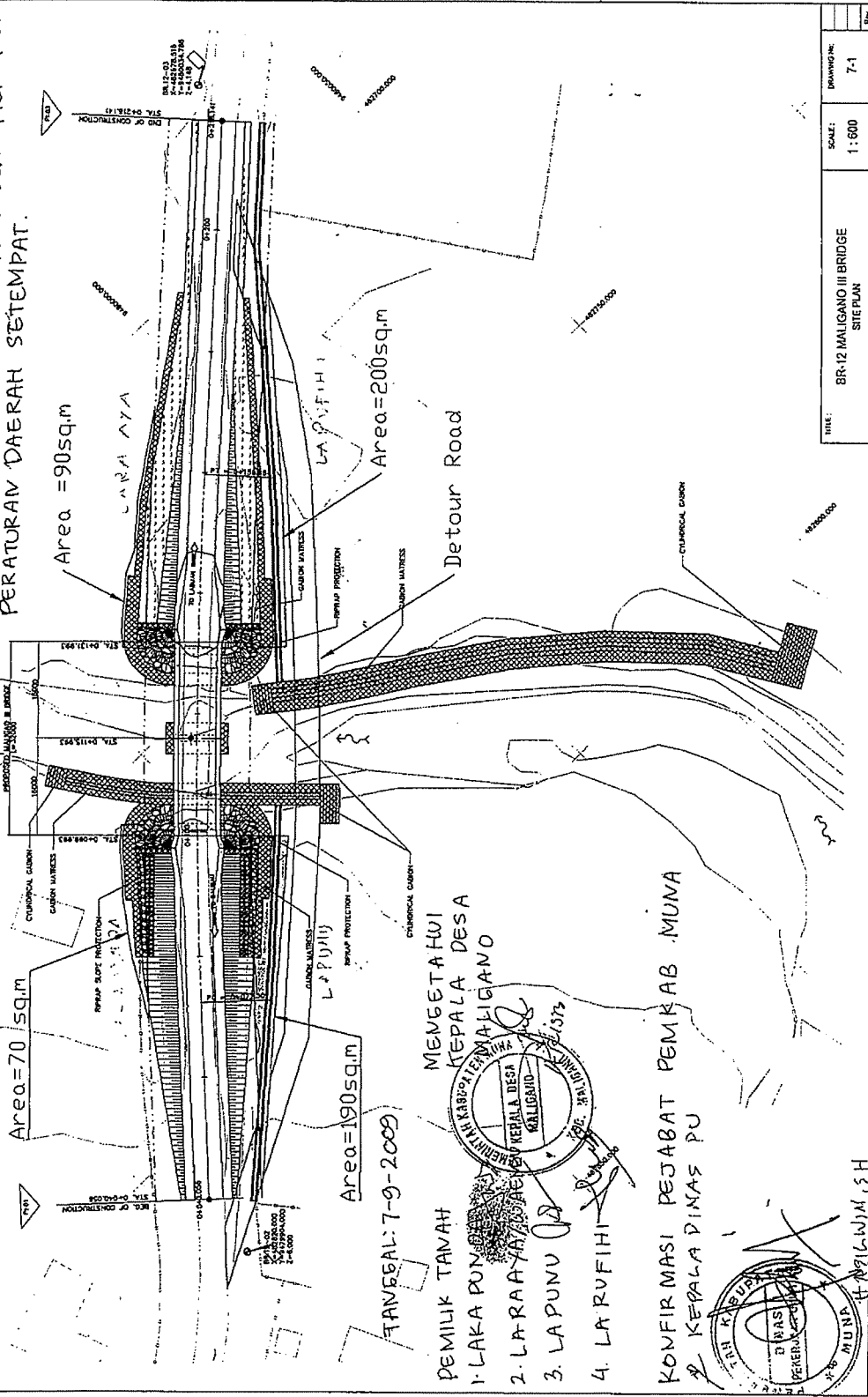
4. LA RUFHI Signature

Known by:
Head of Maligano Village,
Maligano District, Muna Regency

Signature and seal

ARIS B


TANAH/LAHAN UNTUK LOKASI PROJEK JEMBATAN INI MILIK PENDUDUK MEREKATIDAK KEKERATAN TANAH TERSEBUT. DIGUNAKAN UNTUK LOKASI JEMBATAN DAN JALAN PENDEKATNYA, TERMASUK LOKASI JEMBATAN/JALAN SEMENTARA DAN PEKERJAAN KONSTRUKSI PEMBANGUNAN TANAH DILAKUKAN DENGAN MUSTAWARAH DAN SESUAI PROSEDUR MEMURUT PERATURAN DAERAH SETEMPAT.



TANSEAL: 7-9-2009

- MEMGETAHUI
KEPALA DESA
KEPALA DESA
MALIGANO
1. LAKA PUNU
 2. LARA AYAH
 3. LAPUNU
 4. LARUFIHI








KONFIRMASI PEJABAT PEMKAB MUNA
KEPALA DINAS PU

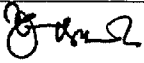

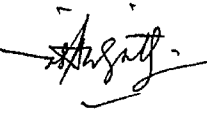


TITLE:	BR-12 MALIGANO III BRIDGE	SCALE:	1:600	DRAWING NO:	7-1
	SITE PLAN				

DAFTAR HADIR
 PERTEMUAN (STAKEHOLDER MEETING) PEMERINTAH KABUPATEN DAN PEMILIK TANAH
 PROYEK PENINGKATAN KONSTRUKSI JEMBATAN
 PROVINSI SULAWESI TENGGARA

Jembatan: MALIGANO ID BR-12 Tanggal: 7-9- 2009


No.	Nama	Alamat	Tanda Tangan
1	HASILWANA, CH	Instansi: <u>DINAS PEMUNG</u> Dusun: Desa: Kec.:	
2	<u>Y. Zet Rumbale, MS</u>	Instansi: <u>Dinas PEMUNG</u> Dusun: Desa: Kec.:	
3	LARAPURDA	Instansi: Dusun: <u>I</u> Desa: <u>Maligano</u> Kec.: <u>Maligano</u>	
4	 LARAPURDA	Instansi: Dusun: <u>I</u> Desa: <u>maligano</u> Kec.: <u>maligano</u>	
5	LA RUFITHI	Instansi: Dusun: <u>I</u> Desa: <u>RAIMUDA</u> Kec.: <u>MALIGANO</u>	
6	LARAYA/WAENRU	Instansi: Dusun: <u>I</u> Desa: <u>Maligano</u> Kec.: <u>Maligano</u>	

No.	Nama	Alamat	Tanda Tangan
7	YUSNANI	Instansi: BLH PROV. SULTRA Dusun: Desa: Kec.:	
8	SUWANTO	Instansi: KIM PRASWIL Dusun: Desa: Kab. Muha Kec.:	
9	PENIL DICKY	Instansi: PU PROV. SULTRA Dusun: Desa: Kec.:	
10		Instansi: Dusun: Desa: Kec.:	
11		Instansi: Dusun: Desa: Kec.:	
12		Instansi: Dusun: Desa: Kec.:	
13		Instansi: Dusun: Desa: Kec.:	
14		Instansi: Dusun: Desa: Kec.:	

**BERITA ACARA KESEPAKATAN PENGADAAN TANAH
PROYEK PENINGKATAN KONSTRUKSI JEMBATAN DI PROVINSI SULAWESI TENGGARA
KABUPATEN MUNA**

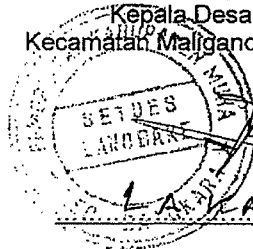
Pada hari ini, Senin, tanggal 17-9- 2009, pukul 10:30 WITA sampai 11:30 WITA telah diselenggarakan Pertemuan antara Pemerintah Kabupaten dan Pemilik Tanah yang akan terkena Proyek Peningkatan Konstruksi Jembatan di Provinsi Sulawesi Tenggara (*Stakeholder Meeting*), bertempat di sekitar lokasi Jembatan Pakaka II (BR-14) Desa Lanobake, Kecamatan Maligano. Pertemuan ini diperlukan sehubungan dengan persiapan pelaksanaan proyek Bantuan Hibah Jepang (*Grant Aid - JICA*) dengan nama *The Project for Improvement of Bridges in South-East Sulawesi Province in the Republic of Indonesia*, yang mana Pemerintah Indonesia dan pihak JICA telah menandatangani *Minutes of Discussion (MOD)* mengenai *Preparatory Survey (Basic Design Study)* proyek tersebut di atas pada tanggal 21 April 2009. Dalam MOD tersebut telah disepakati beberapa komponen kegiatan yang akan menjadi tanggung jawab Pemerintah Indonesia termasuk diantaranya tanggung jawab Pemerintah Daerah. Menurut hasil Pertemuan tersebut, telah ada kesepakatan antara Pemerintah Kabupaten dan Pemilik Tanah bahwa pengadaan tanah untuk lokasi proyek jembatan tersebut dan lokasi jalan pendekatnya dilakukan dengan cara musyawarah dan sesuai prosedur menurut peraturan perundang-undangan yang berlaku.

Demikian berita acara ini dibuat untuk dipergunakan sebagaimana mestinya.

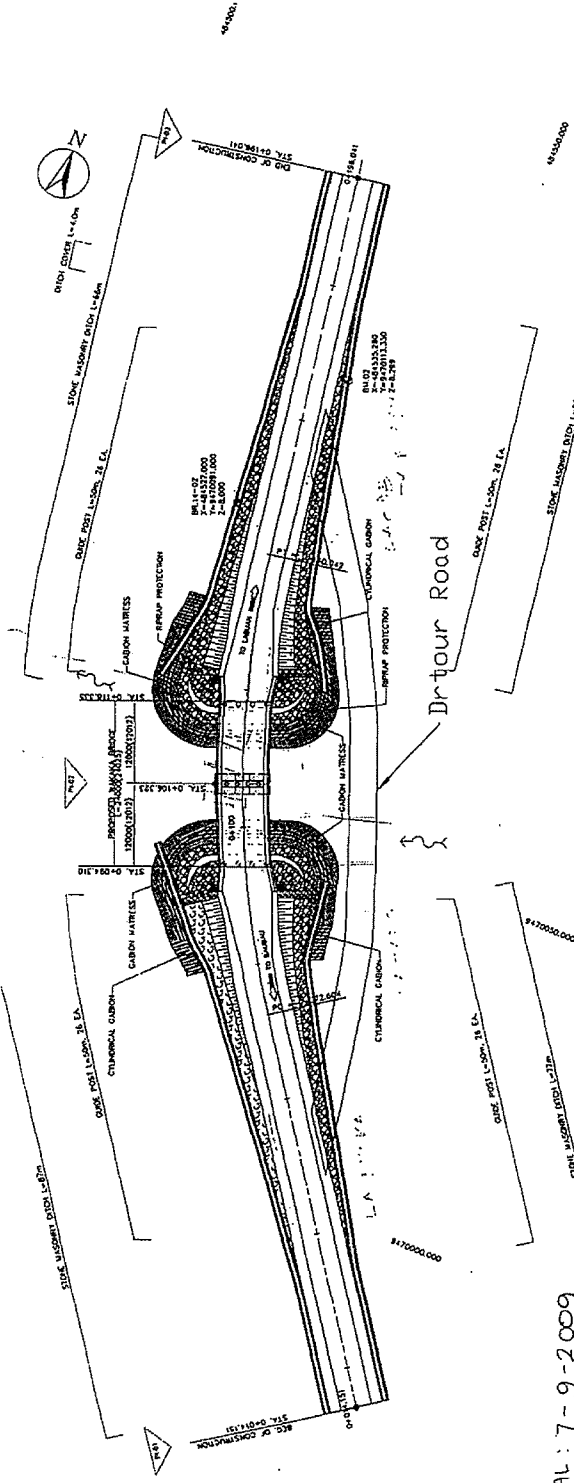
Pemerintah Kabupaten Muna:

WASA DINDAS PU
HASRIANUSAH
NIP. 132 064762

Pemilik Tanah:
1. LA TAJOP
2. LA ENGA
3. LAODE TALREDDA
4.

Mengetahui:
Kepala Desa Lanobake,
Kecamatan Maligano, Kabupaten Muna


LA RA MILI

TANAH/LAHAN UNTUK LOKASI PROYEK JEMBATAN INI MILIK PENDUDUK MEREKA TIDAK KEBERATAN TANAH TERSEBUT DIGUNAKAN UNTUK LOKASI JEMBATAN DAN JALAN PENDEKATNYA, TERMASUK LOKASI JEMBATAN /JALAN SEMENTARA DAN PEKERJAAN KONSTRUKSI PENGADAAN TANAH DILAKUKAN DENGAN MUSYAWARAH



TANGGAL : 7-9-2009

- PEMILIK TANAH
1. LA TAEQ P
 2. LA ENKA Jf.
 3. LA ODE TAIRUDDIN J.







MEMENGETAHUI
 KEPALA DESA
 KECAMATAN ANDARA
 KABUPATEN BANGKALANE




KONFERANSI PERABAT PEMKAB MUNA
 KABUPATEN BANGKALANE
 HASIL RUMAH S.H
 NIP. 132 016 4762

TITLE	BR-14 WAKAKA BRIDGE SITE PLAN	SCALE	1 : 500	DRAWING No	B-1
-------	----------------------------------	-------	---------	------------	-----

DAFTAR HADIR
 PERTEMUAN (STAKEHOLDER MEETING) PEMERINTAH KABUPATEN DAN PEMILIK TANAH
 PROYEK PENINGKATAN KONSTRUKSI JEMBATAN
 PROVINSI SULAWESI TENGGARA

Jembatan: PAKAFI II BR-14 Tanggal: 7-9- 2009

No.	Nama	Alamat	Tanda-Tangan
1	HASIL WIM, SH	Instansi: Dinas PU Muna Dusun: Desa: Kec.:	
2	Mr. Zet Ramboke, MSi	Instansi: Dinas PU Muna Dusun: Desa: Kec.:	
3	LAKAMILI	Instansi: Dusun: Desa: Lanobake Kec.: Maligano	
4	LATAEOP	Instansi: Dusun: II Desa: Lanobake Kec.: Maligano	
5	LA ENILA	Instansi: Dusun: I Desa: Moolo Kec.: Maligano	
6	LADPE TAIRUPPINI	Instansi: Dusun: II Desa: Lanobake Kec.: Maligano	


No.	Nama	Alamat	Tanda Tangan
7	YUSNANI	Instansi: BLH PROV-SULTRA Dusun: Desa: Kec.:	
8	SUWANTO	Instansi: KIMPRA SWIL Dusun: KASAB - MUNA Desa: Kec.:	
9	PENIL DICKY	Instansi: PU PROV. SULTRA Dusun: Desa: Kec.:	
10		Instansi: Dusun: Desa: Kec.:	
11		Instansi: Dusun: Desa: Kec.:	
12		Instansi: Dusun: Desa: Kec.:	
13		Instansi: Dusun: Desa: Kec.:	
14		Instansi: Dusun: Desa: Kec.:	

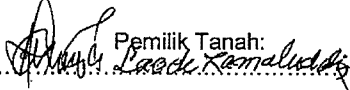

**BERITA ACARA KESEPAKATAN PENGADAAN TANAH
PROYEK PENINGKATAN KONSTRUKSI JEMBATAN DI PROVINSI SULAWESI TENGGARA
KABUPATEN MUNA**

Pada hari ini, ~~semana~~ tanggal ~~9-9-2009~~ 2009, pukul 12:00 WITA sampai 13:00 WITA telah diselenggarakan Pertemuan antara Pemerintah Kabupaten dan Pemilik Tanah yang akan terkena Proyek Peningkatan Konstruksi Jembatan di Provinsi Sulawesi Tenggara (*Stakeholder Meeting*), bertempat di sekitar lokasi Jembatan Labungka (BR-15) Desa Baluara, Kecamatan Wakorumba Selatan. Pertemuan ini diperlukan sehubungan dengan persiapan pelaksanaan proyek Bantuan Hibah Jepang (*Grant Aid-JICA*) dengan nama *The Project for Improvement of Bridges in South-East Sulawesi Province in the Republic of Indonesia*, yang mana Pemerintah Indonesia dan pihak JICA telah menandatangani *Minutes of Discussion (MOD)* mengenai *Preparatory Survey (Basic Design Study)* proyek tersebut di atas pada tanggal 21 April 2009. Dalam MOD tersebut telah disepakati beberapa komponen kegiatan yang akan menjadi tanggung jawab Pemerintah Indonesia termasuk diantaranya tanggung jawab Pemerintah Daerah.

Menurut hasil Pertemuan tersebut, telah ada kesepakatan antara Pemerintah Kabupaten dan Pemilik Tanah bahwa pengadaan tanah untuk lokasi proyek jembatan tersebut dan lokasi jalan pendekatnya dilakukan dengan cara musyawarah dan sesuai prosedur menurut peraturan perundang-undangan yang berlaku.

Demikian berita acara ini dibuat untuk dipergunakan sebagaimana mestinya.

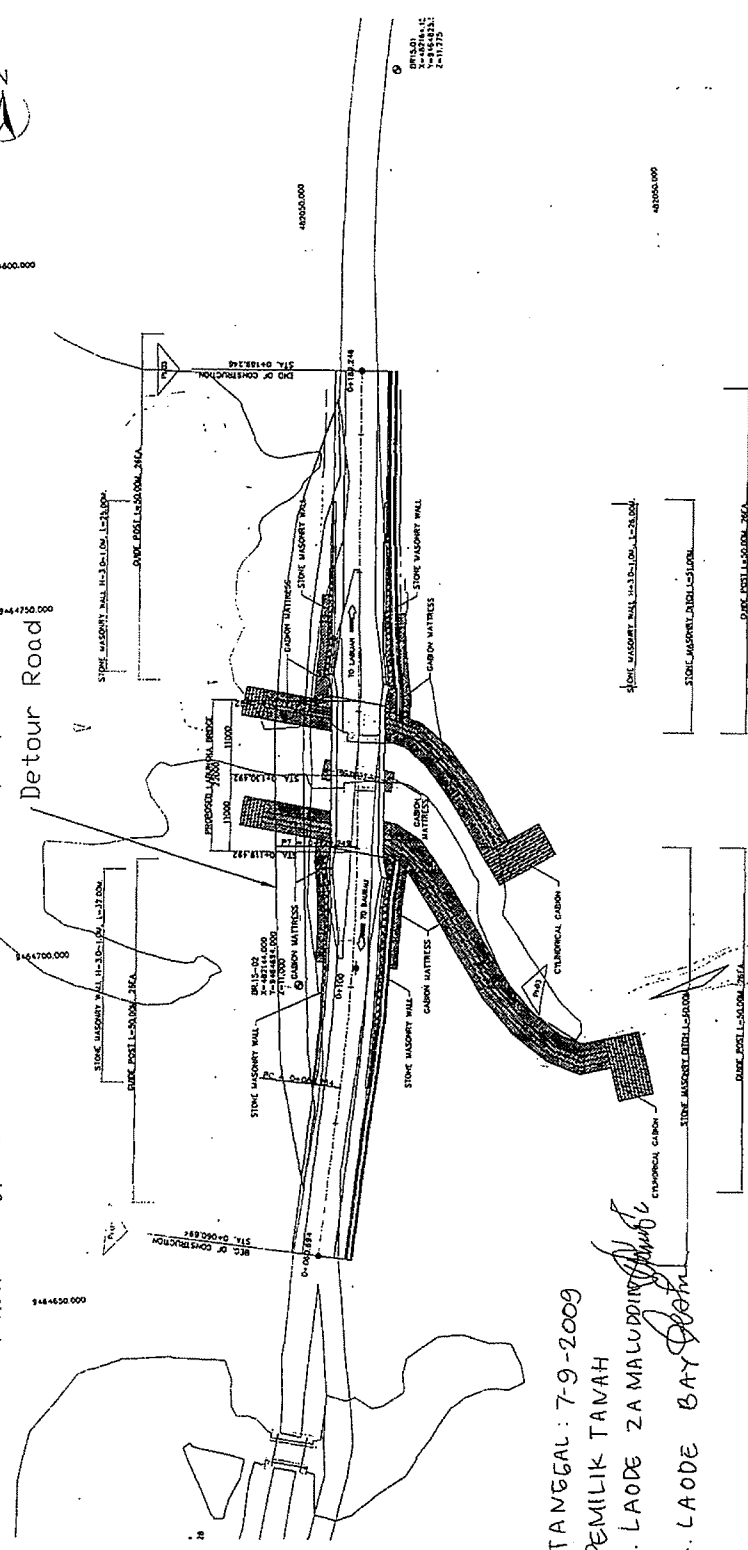
Pemerintah Kabupaten Muna:

KEPALA DESA BALUARA
Kecamatan Wakorumba Selatan
Kabupaten Muna

Pemilik Tanah:
1. 
2. LAODE BAYU 
3.
4.

Mengetahui:
Kepala Desa Baluara,
Kecamatan Wakorumba Selatan, Kabupaten Muna


KEPALA DESA
BALUARA
LAODE RAHMAT, S.Pd

TANAH / LAHAN UNTUK LOKASI PROYEK JEMBATAN INI MILIK PENDUDUK MEREKA TIDAK KEBERATAN TANAH TERSEBUT DIBUAKAN UNTUK LOKASI JEMBATAN DAN JALAN PENDEKATNYA, TERMASUK LOKASI JEMBATAN / JALAN SEMENTARA DAN PEKERJAAN KONSTRUKSI PEMBADAAN TANAH DIKUKUKAN DENGAN MUSYAWARAH



TANGGAL : 7-9-2009
 PEMILIK TANAH
 1. LAODE ZA MALUDDING
 2. LAODE BAY

MENGETAHUI KEPALA DESA BALUARA
 LAODE RAHMAN, S. Pd







KONFIRMASI PEJABAT PEMKAB MUNA
 KETALA PINAS PU



HAJIL KINIAH
 NIP. 1.3.2.218217612

TITLE	BR-15 LABUNGKA BRIDGE	Scale	1 : 500	Drawing No	9-1
			SITE PLAN		Rev.

DAFTAR HADIR
 PERTEMUAN (STAKEHOLDER MEETING) PEMERINTAH KABUPATEN DAN PEMILIK TANAH
 PROYEK PENINGKATAN KONSTRUKSI JEMBATAN
 PROVINSI SULAWESI TENGGARA

Jembatan: LABUNGA BR-15 Tanggal: 7-7-2009

No.	Nama	Alamat	Tanda Tangan
1	HASIL WIM, ST	Instansi: Dmas PUMUKA Dusun: Desa: Kec.:	
2	Ir. Zet Rambale, MSi	Instansi: Dmas PUMUKA Dusun: Desa: Kec.:	
3	LA ODE PAHWAN, S.Pi	Instansi: Dusun: II Desa: Baluara Kec.: WAKORTEL	
4	Laode Zamrudin	Instansi: Dusun: Desa: Baluara Kec.: Wakorssel	
5	LA ODE BAY	Instansi: Dusun: Desa: Baluara Kec.: Wakorssel	
6	YUSNANI	Instansi: BLH PROV. SULTRA Dusun: Desa: Kec.:	


No.	Nama	Alamat	Tanda Tangan
7	Suwanto.	Instansi: Dusun: Desa: Kec.: Kumpaswila Kab. Sena	
8	PENIL DICKY	Instansi: Dusun: Desa: Kec.: PU PROV. SULTRA	
9		Instansi: Dusun: Desa: Kec.:	
10		Instansi: Dusun: Desa: Kec.:	
11		Instansi: Dusun: Desa: Kec.:	
12		Instansi: Dusun: Desa: Kec.:	
13		Instansi: Dusun: Desa: Kec.:	
14		Instansi: Dusun: Desa: Kec.:	

**BERITA ACARA KESEPAKATAN PENGADAAN TANAH
PROYEK PENINGKATAN KONSTRUKSI JEMBATAN DI PROVINSI SULAWESI TENGGARA
KABUPATEN MUNA**

Pada hari ini, ~~Senin~~ tanggal ~~17-9~~ 2009, pukul ~~14:00~~ WITA sampai ~~15:00~~ WITA telah diselenggarakan Pertemuan antara Pemerintah Kabupaten dan Pemilik Tanah yang akan terkena Proyek Peningkatan Konstruksi Jembatan di Provinsi Sulawesi Tenggara (*Stakeholder Meeting*), bertempat di sekitar lokasi **Jembatan Tolie (BR-16)** Kelurahan Labunia, Kecamatan Wakorumba Selatan. Pertemuan ini diperlukan sehubungan dengan persiapan pelaksanaan proyek Bantuan Hibah Jepang (*Grant Aid-JICA*) dengan nama **The Project for Improvement of Bridges in South-East Sulawesi Province in the Republic of Indonesia**, yang mana Pemerintah Indonesia dan pihak JICA telah menandatangani *Minutes of Discussion (MOD)* mengenai *Preparatory Survey (Basic Design Study)* proyek tersebut di atas pada tanggal 21 April 2009. Dalam MOD tersebut telah disepakati beberapa komponen kegiatan yang akan menjadi tanggung jawab Pemerintah Indonesia termasuk diantaranya tanggung jawab Pemerintah Daerah.

Menurut hasil Pertemuan tersebut, telah ada kesepakatan antara Pemerintah Kabupaten dan Pemilik Tanah bahwa pengadaan tanah untuk lokasi proyek jembatan tersebut dan lokasi jalan pendekatnya dilakukan dengan cara musyawarah dan sesuai prosedur menurut peraturan perundang-undangan yang berlaku.

Demikian berita acara ini dibuat untuk dipergunakan sebagaimana mestinya.

Pemerintah Kabupaten Muna:

DEKAT DNAS PU
HASRIWATI
NIP. 32060702

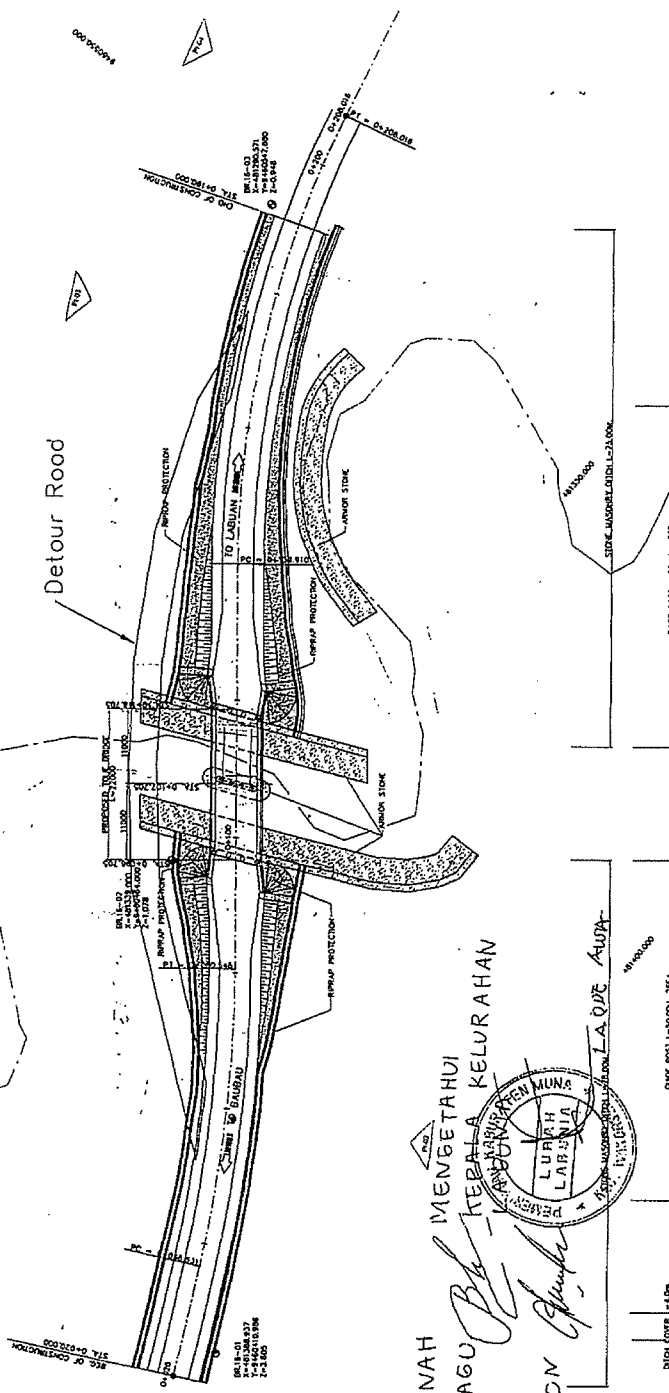
Pemilik Tanah:
1. LA ODE B. A. U.
2. ~~SAH HAZORI~~
3.
4.

Mengetahui:
Kepala Kelurahan Labunia,
Kecamatan Wakorumba Selatan, Kabupaten Muna

ODE AWA
Kec. XII 195410 01198303 1018

TANAH/LAHAN UNTUK PROJEK JEMBATAN INI MILIK PENYODUK
 MEREKA TIDAK KEBERATAN TANAH TERSEBUT DIGUNAKAN UNTUK LOKASI JEMBATAN DAN
 JALAN PENDEKATNYA, TERMASUK LOKASI JEMBATAN / JALAN SEMENTARA DAN PEKERJAAN DAN
 PENGADAAN TANAH DILAKUKAN DENGAN MUSTAWARAH

TANGGAL: 7-9-2009



PEMILIK TANAH MENGETAHUI
 1. LACDE BAGU
 2. AHI NELSON

KEBALA KELURAHAN
 LUBAH LABANIA
 KEMERAN MUNA
 LA ODE ALUA








KONFIRMASI PEJABAT PEMKAB MUNA
 KEPALA DIMAS PU



TITLE	BR-16 TOLIE BRIDGE SITE PLAN	SCALE:	1:500	DRAWING No	10-1
					Rev

13/06/2009
 13/06/2009

DAFTAR HADIR
 PERTEMUAN (STAKEHOLDER MEETING) PEMERINTAH KABUPATEN DAN PEMILIK TANAH
 PROYEK PENINGKATAN KONSTRUKSI JEMBATAN
 PROVINSI SULAWESI TENGGARA

Jembatan: TOLIE BR- 16 Tanggal: 7-9- 2009

No.	Nama	Alamat	Tanda Tangan
1	HASIL WIM, SH	Instansi: DINAS PU MUNG Dusun: Desa: Kec.:	
2	Ir. Zet Rambe, MSi	Instansi: Dinas PU MUNG Dusun: Desa: Kec.:	
3	Ahli NELSON	Instansi: Dusun: III Kec.: LABUNIA Desa: Kec.: WAKORSEL	
4	LAODE BARU	Instansi: Dusun: Desa: LABUNIA Kec.: WAKORSEL	
5	 LAODE AWA	Instansi: Kepala Kelurahan Dusun: Labunia Desa: LABUNIA Kec.: WAKORSEL	
6	YUSNANI	Instansi: BLH PROV. SULIRA Dusun: Desa: Kec.:	


No.	Nama	Alamat	Tanda Tangan
7	SUWANTO	Instansi: KIMPRASWIL Dusun: KAB-MUNA Desa: Kec.:	
8	PENIL DICKY	Instansi: PU PROV. SULTRA Dusun: Desa: Kec.:	
9		Instansi: Dusun: Desa: Kec.:	
10		Instansi: Dusun: Desa: Kec.:	
11		Instansi: Dusun: Desa: Kec.:	
12		Instansi: Dusun: Desa: Kec.:	
13		Instansi: Dusun: Desa: Kec.:	
14		Instansi: Dusun: Desa: Kec.:	

**BERITA ACARA KESEPAKATAN PENGADAAN TANAH
PROYEK PENINGKATAN KONSTRUKSI JEMBATAN DI PROVINSI SULAWESI TENGGARA
KABUPATEN MUNA**

Pada hari ini, SRMUN tanggal 7-9- 2009, pukul 15:30 WITA sampai 16:30 WITA telah diselenggarakan Pertemuan antara Pemerintah Kabupaten dan Pemilik Tanah yang akan terkena Proyek Peningkatan Konstruksi Jembatan di Provinsi Sulawesi Tenggara (*Stakeholder Meeting*), bertempat di sekitar lokasi **Jembatan Wakorumba (BR-17)** Desa Wakorumba, Kecamatan Wakorumba Selatan. Pertemuan ini diperlukan sehubungan dengan persiapan pelaksanaan proyek Bantuan Hibah Jepang (*Grant Aid-JICA*) dengan nama *The Project for Improvement of Bridges in South-East Sulawesi Province in the Republic of Indonesia*, yang mana Pemerintah Indonesia dan pihak JICA telah menandatangani *Minutes of Discussion (MOD)* mengenai *Preparatory Survey (Basic Design Study)* proyek tersebut di atas pada tanggal 21 April 2009. Dalam MOD tersebut telah disepakati beberapa komponen kegiatan yang akan menjadi tanggung jawab Pemerintah Indonesia termasuk diantaranya tanggung jawab Pemerintah Daerah.

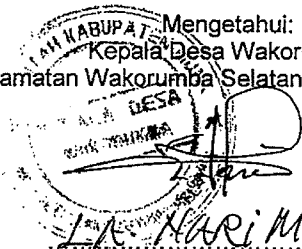
Menurut hasil Pertemuan tersebut, telah ada kesepakatan antara Pemerintah Kabupaten dan Pemilik Tanah bahwa pengadaan tanah untuk lokasi proyek jembatan tersebut dan lokasi jalan pendekatnya dilakukan dengan cara musyawarah dan sesuai prosedur menurut peraturan perundang-undangan yang berlaku.

Demikian berita acara ini dibuat untuk dipergunakan sebagaimana mestinya.

Pemerintah Kabupaten Muna:

KEPALA DESA PU
HAJAWINISIT
NW-132 064962

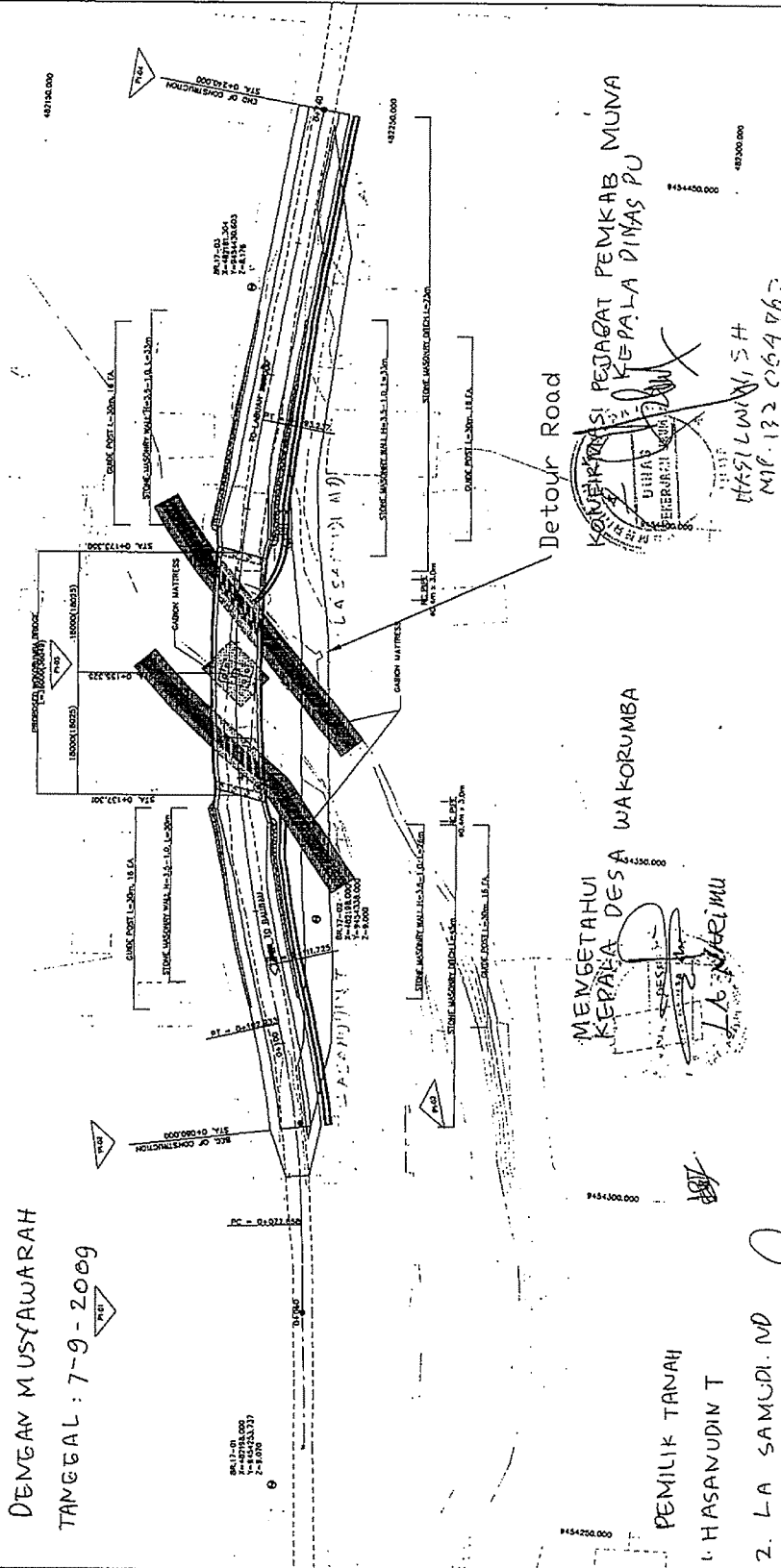
Pemilik Tanah:
1. L.A. SAMURI- A.D.
2. L.A. AHSAN
3. HASANG DIN.T.
4. _____

Mengetahui:
Kepala Desa Wakorumba,
Kecamatan Wakorumba Selatan, Kabupaten Muna


L.A. NARI MU

TANAH / LAHAN UNTUK PROYEK JEMBATAN INI MILIK PENDUDUK
 MEREKA TIDAK KEBERATAN TANAH TERSEBUT DIGUNAKAN UNTUK LOKASI PROYEK
 JEMBATAN DAN JALAN PENDEKATNYA, TERMASUK LOKASI JEMBATAN / JALAN SEMENTARA
 DAN PEKERJAAN KONSTRUKSI
 PENGEADAAN TANAH DILAKUKAN
 DENGAN MUSYAWARAH

TANGGAL : 7-9-2009



KORPORASI PEJABAT PEMKAB MUNA
 KEPALA DINAS PU
 LA SANTI ARI
 NIP. 132 054 962







MEMGETAHUI
 KEPALA DESA
 WAKORUMBA
 LA SANTI ARI




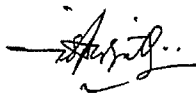
- 1. HASANUDIN T
- 2. LA SAMUDI. ND
- 3. LA AKSAN

TITLE:	BR-17 WOKORUMBA BRIDGE SITE PLAN
SCALE:	1: 600
DRAWING IN	11-1
REV.	

DAFTAR HADIR
 PERTEMUAN (STAKEHOLDER MEETING) PEMERINTAH KABUPATEN DAN PEMILIK TANAH
 PROYEK PENINGKATAN KONSTRUKSI JEMBATAN
 PROVINSI SULAWESI TENGGARA

Jembatan: WAKORUMBA BR-17 Tanggal: 9-9- 2009

No.	Nama	Alamat	Tanda Tangan
1	HASIL WIM, SA	Instansi: DINAS PUMUKA Dusun: Desa: Kec.:	
2	15. Zet Rambah MS	Instansi: Dinas PUMUKA Dusun: Desa: Kec.:	
3	L.A. NARI MU	Instansi: Dusun: Desa: WAKORUMBA Kec.: WAKOR. SEC.	
4	HASANUDIN.T	Instansi: Dusun: Desa: WAKORUMBA Kec.: WAKOR. SEC	
5	LASAMUDI. AD	Instansi: Dusun: Desa: WAKORUMBA Kec.: WAKOR. SEC	
6	LA AKSAN	Instansi: Dusun: Desa: WAKORUMBA Kec.: WAKOR. SEC	

No.	Nama	Alamat	Tanda Tangan
7	CD. Rahmat	Instansi: Dusun: Desa: RT II Kec.: Wakatumba Wakarssel	
8 ✓	YUSNANI	Instansi: BHM PROV. SULTRA Dusun: Desa: Kec.:	
9	SUWANTO	Instansi: KIMPRASWIL Dusun: KAB. MUNA. Desa: Kec.:	
10	PENIL DICKY	Instansi: PU PROV. SULTRA Dusun: Desa: Kec.:	
11		Instansi: Dusun: Desa: Kec.:	
12		Instansi: Dusun: Desa: Kec.:	
13		Instansi: Dusun: Desa: Kec.:	
14		Instansi: Dusun: Desa: Kec.:	

8. Traffic Survey Data

Traffic Count Station: BR-1 Roraya III Bridge

Direction : To BASALA										Survey Date : 05/05/09
Time	Pedestrian	Bicycle	Motor Bike	Car	Pick-up	Small Truck	Mini Bus	Large Truck	Large Bus	PCU
6:00 - 7:00	0	3	9	0	1	0	0	0	0	5
7:00 - 8:00	0	1	25	0	0	0	1	0	0	9
8:00 - 9:00	0	0	14	0	1	0	0	0	0	6
9:00 - 10:00	1	0	15	0	1	0	0	0	0	6
10:00 - 11:00	0	1	26	0	1	0	0	0	0	10
11:00 - 12:00	0	0	14	0	2	0	0	0	0	7
12:00 - 13:00	0	0	27	0	1	0	0	0	0	10
13:00 - 14:00	5	2	29	0	1	0	2	0	0	14
14:00 - 15:00	0	1	18	0	0	0	2	0	0	9
15:00 - 16:00	1	0	29	0	3	0	0	1	0	16
16:00 - 17:00	0	0	22	0	2	0	4	0	0	16
17:00 - 18:00	0	1	18	0	1	1	1	0	0	11
Total	7	9	246	0	14	1	10	1	0	116
Direction : To LAPOA										Survey Date : 05/05/09
Time	Pedestrian	Bicycle	Motor Bike	Car	Pick-up	Small Truck	Mini Bus	Large Truck	Large Bus	PCU
6:00 - 7:00	5	1	12	0	1	0	0	1	1	10
7:00 - 8:00	0	1	30	0	1	0	0	0	0	11
8:00 - 9:00	0	1	15	0	2	0	1	2	0	14
9:00 - 10:00	1	1	30	0	0	0	2	0	0	12
10:00 - 11:00	1	0	30	0	0	0	2	0	0	12
11:00 - 12:00	0	1	15	0	0	0	1	0	0	6
12:00 - 13:00	0	0	10	0	1	0	1	0	0	6
13:00 - 14:00	0	0	15	0	2	0	1	0	0	9
14:00 - 15:00	0	1	20	0	2	0	2	0	0	12
15:00 - 16:00	1	1	32	0	1	0	0	2	0	16
16:00 - 17:00	1	1	7	0	2	0	5	0	0	13
17:00 - 18:00	1	1	20	0	4	0	0	1	0	15
Total	10	9	236	0	16	0	15	6	1	136
Total (Both Direction)	17	18	482	0	30	1	25	7	1	252
Daily Traffic	20	22	578	0	36	1	30	8	1	303

Traffic Count Station: BR-3 Pinnango Bridge

Direction : To RATERATE										Survey Date : 05/05/09
Time	Pedestrian	Bicycle	Motor Bike	Car	Pick-up	Small Truck	Mini Bus	Large Truck	Large Bus	PCU
6:00 - 7:00	0	25	26	1	0	0	0	1	0	16
7:00 - 8:00	0	5	32	5	0	0	0	0	0	16
8:00 - 9:00	0	1	26	1	0	0	0	0	0	9
9:00 - 10:00	0	4	30	0	0	0	0	0	0	10
10:00 - 11:00	1	3	25	3	0	0	0	0	0	11
11:00 - 12:00	1	2	32	1	0	0	0	1	0	14
12:00 - 13:00	0	5	33	3	0	0	0	1	0	16
13:00 - 14:00	0	2	22	1	0	0	0	0	0	8
14:00 - 15:00	0	1	17	3	3	0	0	0	0	13
15:00 - 16:00	2	5	18	1	0	0	0	0	0	7
16:00 - 17:00	0	8	23	0	3	0	0	0	0	13
17:00 - 18:00	3	20	46	3	7	0	0	0	0	31
Total	7	81	330	22	13	0	0	3	0	164
Direction : To LAPOA										Survey Date : 05/05/09
Time	Pedestrian	Bicycle	Motor Bike	Car	Pick-up	Small Truck	Mini Bus	Large Truck	Large Bus	PCU
6:00 - 7:00	1	16	19	2	0	0	0	0	0	11
7:00 - 8:00	0	17	33	1	0	0	0	0	0	14
8:00 - 9:00	2	2	28	1	1	0	0	1	0	14
9:00 - 10:00	2	1	27	2	2	0	0	0	0	13
10:00 - 11:00	8	0	32	2	0	0	0	0	0	12
11:00 - 12:00	1	12	29	3	0	0	0	0	0	14
12:00 - 13:00	6	12	32	3	2	0	0	0	0	18
13:00 - 14:00	0	0	23	1	0	0	0	0	0	8
14:00 - 15:00	2	1	20	2	1	0	0	0	0	10
15:00 - 16:00	2	1	33	3	0	0	0	0	0	13
16:00 - 17:00	1	2	29	3	0	0	0	0	0	12
17:00 - 18:00	0	11	33	3	6	0	0	1	0	27
Total	25	75	338	26	12	0	0	2	0	165
Total (Both Direction)	32	156	668	48	25	0	0	5	0	330
Daily Traffic	38	187	802	58	30	0	0	6	0	396

Traffic Count Station: BR-4 Roraya II Bridge

Direction : To RATE RATE										Survey Date : 05/05/09
Time	Pedestrian	Bicycle	Motor Bike	Car	Pick-up	Small Truck	Mini Bus	Large Truck	Large Bus	PCU
6:00 - 7:00	3	21	90	2	5	0	0	0	0	41
7:00 - 8:00	1	2	38	0	1	0	0	0	0	13
8:00 - 9:00	0	0	25	2	0	0	0	0	0	10
9:00 - 10:00	1	0	39	1	1	0	0	0	0	14
10:00 - 11:00	0	2	36	2	4	0	0	0	0	19
11:00 - 12:00	2	1	40	0	2	1	0	0	0	17
12:00 - 13:00	0	0	13	1	3	1	0	0	0	11
13:00 - 14:00	1	0	18	2	3	0	0	0	0	12
14:00 - 15:00	0	1	24	0	3	1	0	0	0	14
15:00 - 16:00	0	1	40	0	4	0	0	0	0	18
16:00 - 17:00	0	0	14	0	1	0	0	0	0	6
17:00 - 18:00	0	1	16	0	3	0	0	0	0	10
Total	8	29	393	10	30	3	0	0	0	185

Direction : To LAPOA										Survey Date : 05/05/09
Time	Pedestrian	Bicycle	Motor Bike	Car	Pick-up	Small Truck	Mini Bus	Large Truck	Large Bus	PCU
6:00 - 7:00	2	1	26	0	1	0	0	0	0	10
7:00 - 8:00	1	17	88	0	4	0	0	0	0	36
8:00 - 9:00	2	12	60	0	5	1	0	0	0	30
9:00 - 10:00	0	3	47	0	5	0	0	0	0	22
10:00 - 11:00	1	1	27	0	5	2	0	0	0	20
11:00 - 12:00	0	6	40	0	0	1	0	0	0	15
12:00 - 13:00	0	11	35	0	2	0	0	0	0	16
13:00 - 14:00	1	1	22	0	4	0	0	0	0	13
14:00 - 15:00	0	1	20	0	5	0	0	0	0	15
15:00 - 16:00	0	0	21	0	3	0	0	0	0	11
16:00 - 17:00	0	0	5	0	0	0	0	0	0	2
17:00 - 18:00	0	3	12	0	1	0	0	0	0	6
Total	7	56	403	0	36	4	0	0	0	194
Total (Both Direction)	15	85	796	10	66	7	0	0	0	379
Daily Traffic	18	102	955	12	79	8	0	0	0	485

Traffic Count Station: BR-7 Lapoa Bridge										Survey Date : 05/05/09
Direction : To RATE RATE										
Time	Pedestrian	Bicycle	Motor Bike	Car	Pick-up	Small Truck	Mini Bus	Large Truck	Large Bus	PCU
4:00 - 5:00	0	0	3	0	0	0	0	0	0	1
5:00 - 6:00	0	1	7	0	2	0	0	0	0	5
6:00 - 7:00	0	3	8	0	0	0	0	0	0	2
7:00 - 8:00	0	3	9	0	0	0	1	0	0	5
8:00 - 9:00	0	8	36	1	3	1	0	0	0	20
9:00 - 10:00	0	1	37	0	2	0	0	0	0	14
10:00 - 11:00	0	2	40	1	1	0	1	0	0	16
11:00 - 12:00	0	2	52	1	1	0	0	0	0	19
12:00 - 13:00	0	6	25	0	1	1	1	0	0	14
13:00 - 14:00	2	0	27	1	2	0	0	0	0	12
14:00 - 15:00	0	5	40	1	1	0	0	0	0	16
15:00 - 16:00	0	0	43	1	2	0	0	1	0	19
16:00 - 17:00	0	3	29	3	1	0	0	0	0	14
17:00 - 18:00	0	2	35	0	1	0	0	0	0	12
18:00 - 19:00	0	0	10	1	1	0	0	0	0	8
19:00 - 20:00	0	0	14	0	2	0	0	0	0	7
20:00 - 21:00	0	0	8	0	2	0	0	1	0	8
21:00 - 22:00	0	0	9	0	0	0	0	0	0	3
Total	2	36	439	10	22	2	3	2	0	195

Direction : To LAPOA										Survey Date : 05/05/09
Time	Pedestrian	Bicycle	Motor Bike	Car	Pick-up	Small Truck	Mini Bus	Large Truck	Large Bus	PCU
4:00 - 5:00	0	0	0	0	0	0	0	0	0	0
5:00 - 6:00	0	0	8	0	0	0	0	0	0	2
6:00 - 7:00	0	9	6	0	1	0	0	0	0	5
7:00 - 8:00	0	3	13	0	0	1	0	0	0	7
8:00 - 9:00	0	2	64	2	1	0	0	0	0	23
9:00 - 10:00	0	1	38	1	2	1	2	0	0	21
10:00 - 11:00	0	2	50	1	2	0	1	0	0	21
11:00 - 12:00	0	0	30	0	2	0	1	0	0	14
12:00 - 13:00	0	1	27	0	2	0	0	0	0	11
13:00 - 14:00	0	0	13	0	1	0	0	0	0	5
14:00 - 15:00	0	7	32	0	1	0	1	0	0	14
15:00 - 16:00	0	4	41	2	1	0	0	0	0	17
16:00 - 17:00	0	3	8	3	2	0	0	1	0	12
17:00 - 18:00	0	7	22	0	4	0	0	1	0	17
18:00 - 19:00	0	0	9	3	2	1	0	0	0	11
19:00 - 20:00	0	0	13	1	3	0	0	0	0	9
20:00 - 21:00	0	0	13	2	1	0	0	0	0	7
21:00 - 22:00	0	0	11	1	2	0	0	0	0	7
Total	0	39	398	16	27	3	5	2	0	200
Both Direction (4:00 - 22:00)	2	75	837	26	49	5	8	4	0	395
Both Direction (6:00 - 18:00)										328
24 hr / 12 hr										1.20

Traffic Count Station: Raterate (along Provincial Road to Lapoa)

Direction : To RATERATE										Survey Date : 07/05/09
Time	Pedestrian	Bicycle	Motor Bike	Car	Pick-up	Small Truck	Mini Bus	Large Truck	Large Bus	PCU
6:00 - 7:00	5	1	142	3	0	0	0	0	0	46
7:00 - 8:00	1	0	165	20	2	3	0	2	0	84
8:00 - 9:00	2	1	126	10	3	3	0	1	0	61
9:00 - 10:00	1	1	121	5	6	3	1	2	0	63
10:00 - 11:00	1	1	92	7	5	4	0	2	0	55
11:00 - 12:00	6	0	97	6	3	1	0	1	0	44
12:00 - 13:00	3	5	120	3	6	5	0	1	1	64
13:00 - 14:00	2	0	83	7	0	6	0	1	1	49
14:00 - 15:00	2	1	50	8	1	5	0	0	2	39
15:00 - 16:00	1	0	140	8	5	8	0	0	0	74
16:00 - 17:00	2	1	113	13	0	3	0	1	0	56
17:00 - 18:00	0	2	114	1	5	2	0	0	0	47
Total	26	13	1363	91	36	43	1	11	4	681

Direction : To LAPOA										Survey Date : 07/05/09
Time	Pedestrian	Bicycle	Motor Bike	Car	Pick-up	Small Truck	Mini Bus	Large Truck	Large Bus	PCU
6:00 - 7:00	7	0	85	4	1	0	0	1	0	34
7:00 - 8:00	3	0	105	0	0	3	0	0	0	38
8:00 - 9:00	0	0	112	6	2	4	0	0	0	51
9:00 - 10:00	1	0	122	9	5	5	0	0	0	63
10:00 - 11:00	0	1	109	8	9	1	0	0	0	56
11:00 - 12:00	2	4	147	5	2	3	0	0	0	59
12:00 - 13:00	1	1	143	7	6	4	0	1	1	72
13:00 - 14:00	2	0	62	11	2	3	0	1	2	46
14:00 - 15:00	2	0	89	16	1	2	0	0	1	52
15:00 - 16:00	0	3	115	11	6	5	0	0	0	65
16:00 - 17:00	2	1	131	10	1	4	0	1	0	62
17:00 - 18:00	1	1	145	7	4	3	0	0	0	63
Total	21	11	1365	96	39	37	0	4	4	659
Total (Both Direction)	47	24	2728	187	75	80	1	15	8	1340
Daily Traffic	56	29	3274	224	90	96	1	18	10	1608

Traffic Count Station: Lapoa (along National Road to Kolaka)

Direction : To KOLAKA										Survey Date : 05/05/09
Time	Pedestrian	Bicycle	Motor Bike	Car	Pick-up	Small Truck	Mini Bus	Large Truck	Large Bus	PCU
6:00 - 7:00	19	16	73	4	5	3	1	0	0	44
7:00 - 8:00	3	4	104	4	7	4	1	1	0	59
8:00 - 9:00	0	1	120	7	9	10	0	3	2	89
9:00 - 10:00	2	1	85	10	3	4	1	0	0	50
10:00 - 11:00	0	2	111	9	6	2	4	0	2	66
11:00 - 12:00	1	6	111	2	9	3	19	2	0	90
12:00 - 13:00	0	1	106	1	8	2	2	2	0	57
13:00 - 14:00	3	4	62	2	6	11	8	1	0	67
14:00 - 15:00	1	2	75	0	4	8	6	1	0	56
15:00 - 16:00	1	3	104	2	4	2	23	0	1	81
16:00 - 17:00	2	1	96	3	18	4	20	2	0	102
17:00 - 18:00	0	1	89	2	10	3	11	0	0	66
Total	32	42	1136	46	89	56	96	12	5	826

Direction : To KENDARI										Survey Date : 05/05/09
Time	Pedestrian	Bicycle	Motor Bike	Car	Pick-up	Small Truck	Mini Bus	Large Truck	Large Bus	PCU
6:00 - 7:00	9	3	56	3	3	2	0	0	0	29
7:00 - 8:00	1	10	93	1	5	2	1	0	0	44
8:00 - 9:00	0	2	123	16	21	15	0	0	0	115
9:00 - 10:00	0	0	56	12	11	3	1	0	0	53
10:00 - 11:00	2	2	91	10	3	10	0	0	0	62
11:00 - 12:00	0	0	116	16	10	4	2	0	0	77
12:00 - 13:00	2	2	64	9	4	2	5	1	2	53
13:00 - 14:00	0	3	77	10	4	1	0	0	0	42
14:00 - 15:00	0	2	104	9	10	1	1	0	0	59
15:00 - 16:00	1	2	140	15	9	8	0	0	0	87
16:00 - 17:00	1	3	131	15	15	5	0	0	0	87
17:00 - 18:00	0	13	103	7	3	6	0	0	0	57
Total	18	42	1154	123	98	59	10	1	2	785
Total (Both Direction)	48	84	2290	169	187	115	106	13	7	1591
Daily Traffic	58	101	2748	203	224	138	127	16	8	1909

Traffic Count Station: BR-8 Wamorapa Bridge										
Direction : To BAUBAU						Survey Date : 04/05/09				
Time	Pedestrian	Bicycle	Motor Bike	Car	Pick-up	Small Truck	Mini Bus	Large Truck	Large Bus	PCU
6:00 - 7:00	24	0	19	0	0	0	0	0	0	6
7:00 - 8:00	13	2	7	0	0	0	0	0	0	3
8:00 - 9:00	3	0	4	0	0	0	0	0	0	1
9:00 - 10:00	3	1	10	0	0	0	0	0	0	3
10:00 - 11:00	3	0	5	0	0	0	0	0	0	2
11:00 - 12:00	6	2	9	0	0	0	0	0	0	3
12:00 - 13:00	6	1	10	2	0	0	0	0	0	5
13:00 - 14:00	0	0	5	0	0	0	0	0	0	2
14:00 - 15:00	8	0	8	0	0	0	0	0	0	2
15:00 - 16:00	1	0	5	0	0	0	0	0	0	2
16:00 - 17:00	8	0	8	0	0	0	0	0	0	2
17:00 - 18:00	16	1	9	0	0	0	0	0	0	3
Total	91	7	99	2	0	0	0	0	0	33
Direction : To LABUAN						Survey Date : 04/05/09				
Time	Pedestrian	Bicycle	Motor Bike	Car	Pick-up	Small Truck	Mini Bus	Large Truck	Large Bus	PCU
6:00 - 7:00	5	5	13	0	0	0	0	0	0	5
7:00 - 8:00	5	0	7	0	0	0	0	0	0	2
8:00 - 9:00	2	1	6	0	0	0	0	0	0	2
9:00 - 10:00	8	0	13	2	0	0	0	0	0	6
10:00 - 11:00	4	0	14	0	0	0	0	0	0	4
11:00 - 12:00	15	0	14	0	0	0	0	0	0	4
12:00 - 13:00	3	1	2	0	0	0	0	0	0	1
13:00 - 14:00	7	0	5	2	0	0	0	0	0	4
14:00 - 15:00	3	0	8	0	0	0	0	0	0	2
15:00 - 16:00	5	0	8	0	0	0	0	0	0	2
16:00 - 17:00	17	2	9	0	0	0	0	0	0	3
17:00 - 18:00	20	0	15	0	0	0	0	0	0	5
Total	94	9	114	4	0	0	0	0	0	40
Total (Both Direction)	185	16	213	6	0	0	0	0	0	73
Daily Traffic	222	19	256	7	0	0	0	0	0	88

Traffic Count Station: BR-12 Maligano III Bridge										
Direction : To BAUBAU						Survey Date : 04/05/09				
Time	Pedestrian	Bicycle	Motor Bike	Car	Pick-up	Small Truck	Mini Bus	Large Truck	Large Bus	PCU
6:00 - 7:00	5	1	101	2	0	0	0	2	0	38
7:00 - 8:00	4	1	94	0	0	1	0	0	0	30
8:00 - 9:00	25	7	63	2	1	1	0	0	0	26
9:00 - 10:00	12	0	52	1	0	1	0	0	0	19
10:00 - 11:00	17	1	33	1	0	0	0	0	0	11
11:00 - 12:00	20	0	37	0	0	0	0	0	0	11
12:00 - 13:00	6	2	24	1	0	0	0	0	0	9
13:00 - 14:00	0	0	25	1	0	0	0	0	0	9
14:00 - 15:00	1	1	25	0	0	0	0	0	0	8
15:00 - 16:00	0	0	43	2	1	0	0	0	0	16
16:00 - 17:00	1	0	40	2	1	0	0	0	0	16
17:00 - 18:00	10	0	45	2	0	1	0	0	0	18
Total	101	13	583	14	3	4	0	2	0	209
Direction : To LABUAN						Survey Date : 04/05/09				
Time	Pedestrian	Bicycle	Motor Bike	Car	Pick-up	Small Truck	Mini Bus	Large Truck	Large Bus	PCU
6:00 - 7:00	51	7	71	1	0	0	0	0	0	24
7:00 - 8:00	7	2	58	0	1	1	0	0	0	21
8:00 - 9:00	2	1	90	1	1	1	0	0	0	32
9:00 - 10:00	7	0	50	2	1	0	0	0	0	19
10:00 - 11:00	6	0	40	1	0	1	0	0	0	15
11:00 - 12:00	7	0	43	1	0	0	0	0	0	14
12:00 - 13:00	4	1	25	0	0	0	0	0	0	8
13:00 - 14:00	0	1	30	1	0	0	0	0	0	10
14:00 - 15:00	1	0	19	1	0	0	0	0	0	7
15:00 - 16:00	1	0	35	1	1	0	0	0	0	13
16:00 - 17:00	7	0	75	2	1	0	0	1	0	29
17:00 - 18:00	0	1	50	2	1	1	0	0	0	21
Total	93	13	586	13	6	4	0	1	0	211
Total (Both Direction)	194	26	1169	27	9	8	0	3	0	420
Daily Traffic	233	31	1403	32	11	10	0	4	0	504

Traffic Count Station: BR-15 Labungka Bridge										
Direction : To BAUBAU						Survey Date : 01/05/09				
Time	Pedestrian	Bicycle	Motor Bike	Car	Pick-up	Small Truck	Mni Bus	Large Truck	Large Bus	PCU
6:00 - 7:00	1	2	9	0	1	0	0	2	0	10
7:00 - 8:00	2	0	6	0	0	0	0	0	0	2
8:00 - 9:00	0	0	6	1	0	0	0	4	0	13
9:00 - 10:00	0	0	2	0	0	0	0	3	0	8
10:00 - 11:00	5	0	9	0	0	2	0	0	0	7
11:00 - 12:00	3	1	3	0	2	0	0	2	0	9
12:00 - 13:00	4	0	7	0	1	3	0	3	0	17
13:00 - 14:00	3	0	2	0	0	0	0	3	0	8
14:00 - 15:00	0	0	2	0	0	2	0	2	0	10
15:00 - 16:00	0	0	7	0	0	0	0	3	0	10
16:00 - 17:00	0	0	5	0	0	1	0	5	0	16
17:00 - 18:00	4	0	5	0	0	2	0	7	0	23
Total	22	3	63	1	4	10	0	34	0	132
Direction : To LABUAN						Survey Date : 01/05/09				
Time	Pedestrian	Bicycle	Motor Bike	Car	Pick-up	Small Truck	Mni Bus	Large Truck	Large Bus	PCU
6:00 - 7:00	3	0	8	0	0	0	0	3	0	10
7:00 - 8:00	0	0	6	0	0	0	0	0	0	2
8:00 - 9:00	0	0	2	1	0	1	0	1	0	6
9:00 - 10:00	0	0	2	0	0	0	0	3	0	8
10:00 - 11:00	1	0	6	0	0	1	0	2	0	9
11:00 - 12:00	0	3	7	0	1	1	0	0	0	6
12:00 - 13:00	3	0	9	0	3	2	0	3	0	19
13:00 - 14:00	0	0	3	0	0	0	0	2	0	6
14:00 - 15:00	0	0	2	0	0	0	0	3	0	8
15:00 - 16:00	0	0	8	1	1	2	0	5	0	21
16:00 - 17:00	0	0	6	0	0	0	0	5	0	14
17:00 - 18:00	7	0	0	0	0	1	0	4	0	12
Total	14	3	59	2	5	8	0	31	0	121
Total (Both Direction)	36	6	122	3	9	18	0	65	0	253
Daily Traffic	43	7	146	4	11	22	0	78	0	303

Traffic Count Station: BR-17 Wakorumba										
Direction : To BAUBAU						Survey Date : 01/05/09				
Time	Pedestrian	Bicycle	Motor Bike	Car	Pick-up	Small Truck	Mni Bus	Large Truck	Large Bus	PCU
6:00 - 7:00	26	2	17	0	3 (1)	1 (1)	0	1 (1)	0	15
7:00 - 8:00	14	0	16	0	2	1	0	0	0	10
8:00 - 9:00	10	0	10	0	2	1	0	0	0	8
9:00 - 10:00	10	0	5	0	0	0	0	0	0	2
10:00 - 11:00	23	3	4	0	1	1	0	0	0	5
11:00 - 12:00	48	3	6	0	2	0	0	0	0	5
12:00 - 13:00	17	0	2	2 (1)	2	1	0	0	0	8
13:00 - 14:00	2	1	3	0	0	2	0	0	0	5
14:00 - 15:00	5	0	3	0	0	1	0	0	0	3
15:00 - 16:00	12	1	7	0	0	2	0	0	0	6
16:00 - 17:00	9	3	6	0	1	1	0	0	0	6
17:00 - 18:00	17	1	12 (3)	0	0	0	0	0	0	4
Total	195	14	91	2	13	11	0	1	0	76
Note: Traffic in () are from/to out of Muna Regency.										
Direction : To LABUAN						Survey Date : 01/05/09				
Time	Pedestrian	Bicycle	Motor Bike	Car	Pick-up	Small Truck	Mni Bus	Large Truck	Large Bus	PCU
6:00 - 7:00	62	5	21	0	2	1	0	1 (1)	0	15
7:00 - 8:00	30	0	17	0	2	1	0	0	0	10
8:00 - 9:00	9	0	10	0	2	1	0	0	0	8
9:00 - 10:00	8	0	6	0	0	1	0	0	0	4
10:00 - 11:00	10	3	5	0	2 (1)	0	0	0	0	5
11:00 - 12:00	10	0	3	0	2	1	0	0	0	6
12:00 - 13:00	7	1	2	1	2	0	0	0	0	5
13:00 - 14:00	2	0	5	2 (1)	1	1	0	0	0	7
14:00 - 15:00	6	0	4	0	0	2	0	0	0	5
15:00 - 16:00	13	1	8	0	1	1	0	0	0	6
16:00 - 17:00	12	3	7	0	1	1	0	0	0	6
17:00 - 18:00	17	1	6	0	0	0	0	0	0	2
Total	186	14	94	3	15	10	0	1	0	79
Total (Both Direction)	381	28	185	5	28	21	0	2	0	155
Daily Traffic	457.2	33.6	222	6	33.6	25.2	0	2.4	0	186
Note: Traffic in () are from/to out of Muna Regency.										

9. Road Condition Diagram of the Project Related Roads

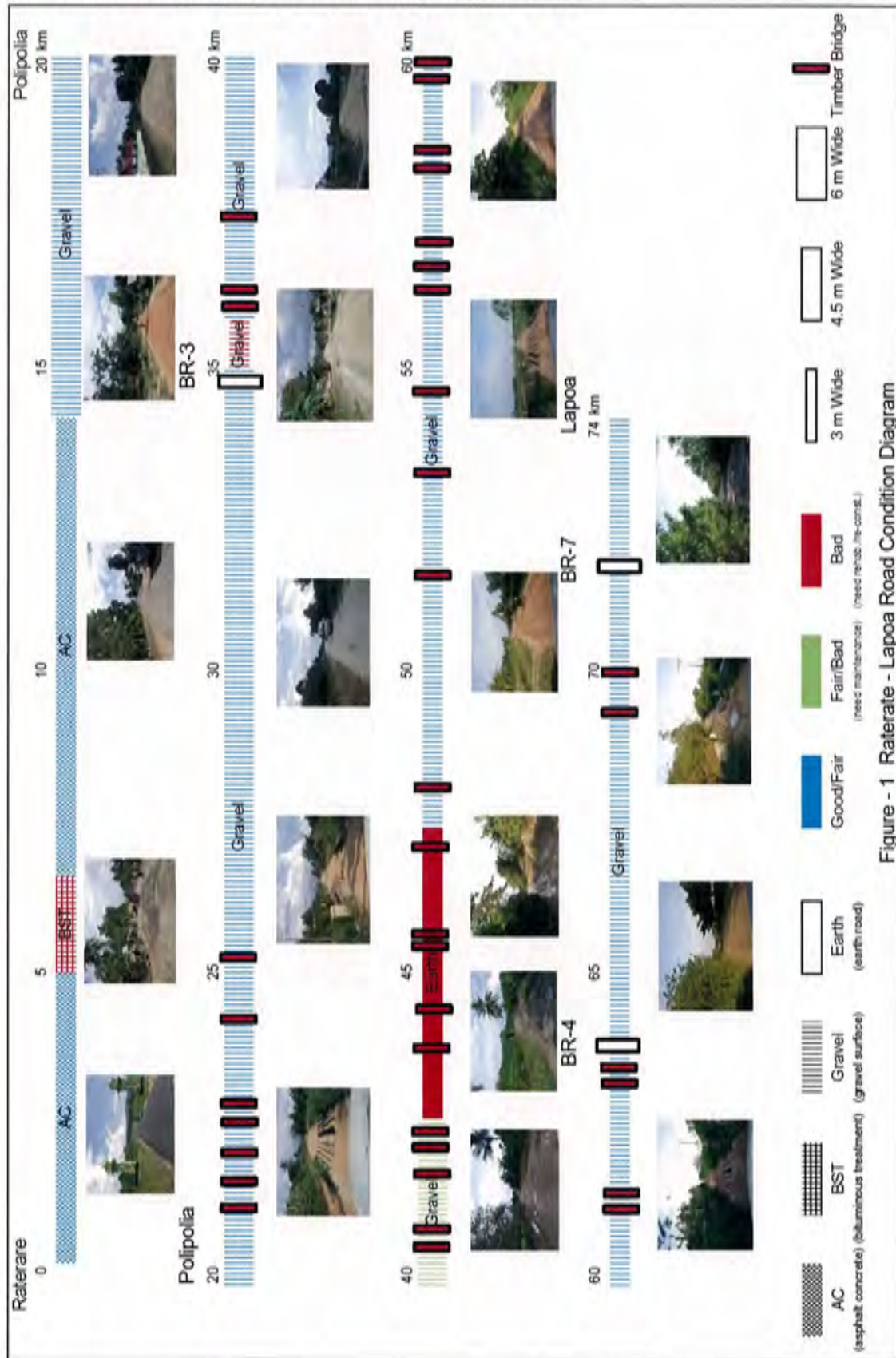



Figure - 1 Raterare - Lapoa Road Condition Diagram



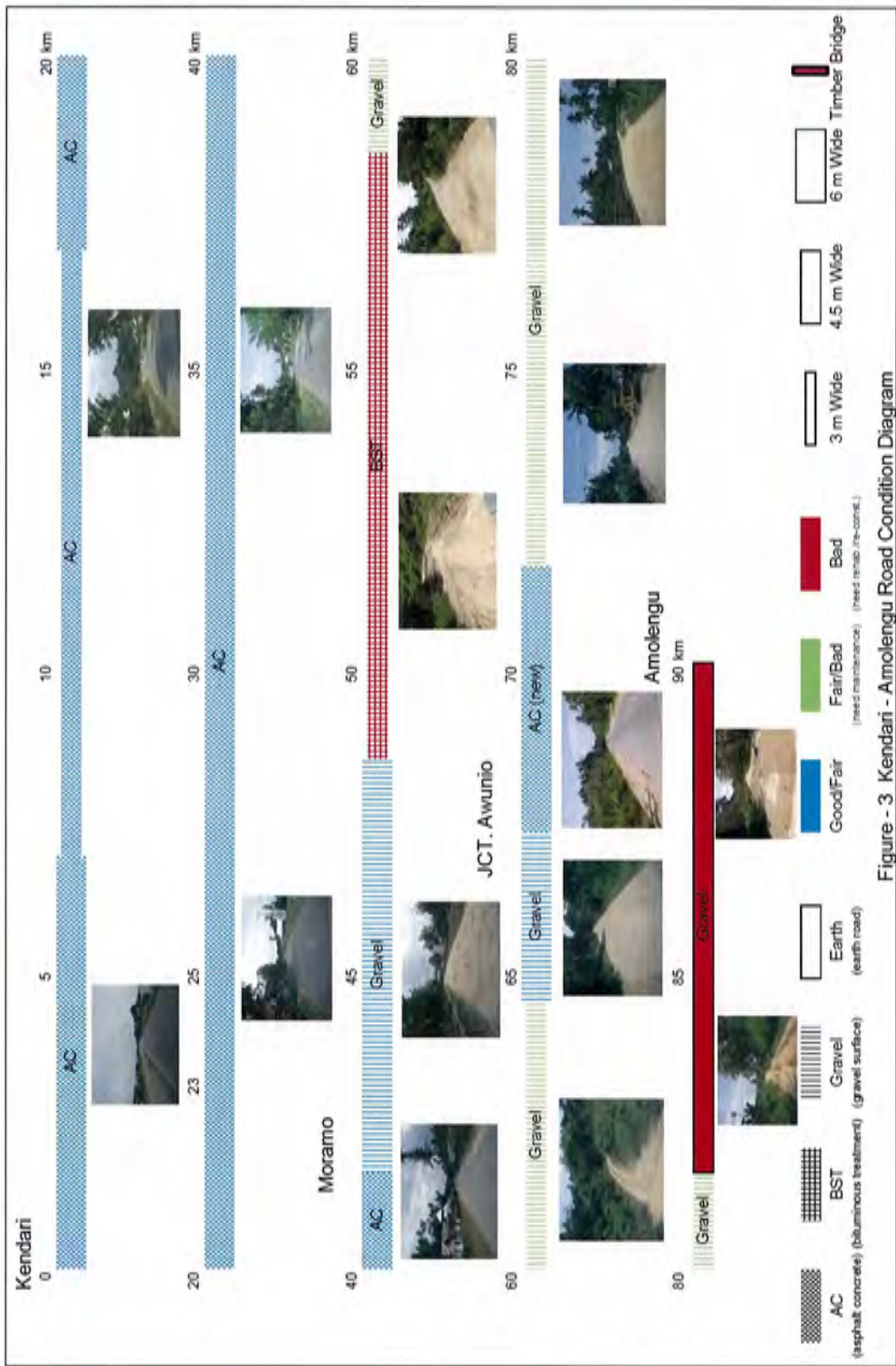


Figure - 3 Kendari - Amolengu Road Condition Diagram

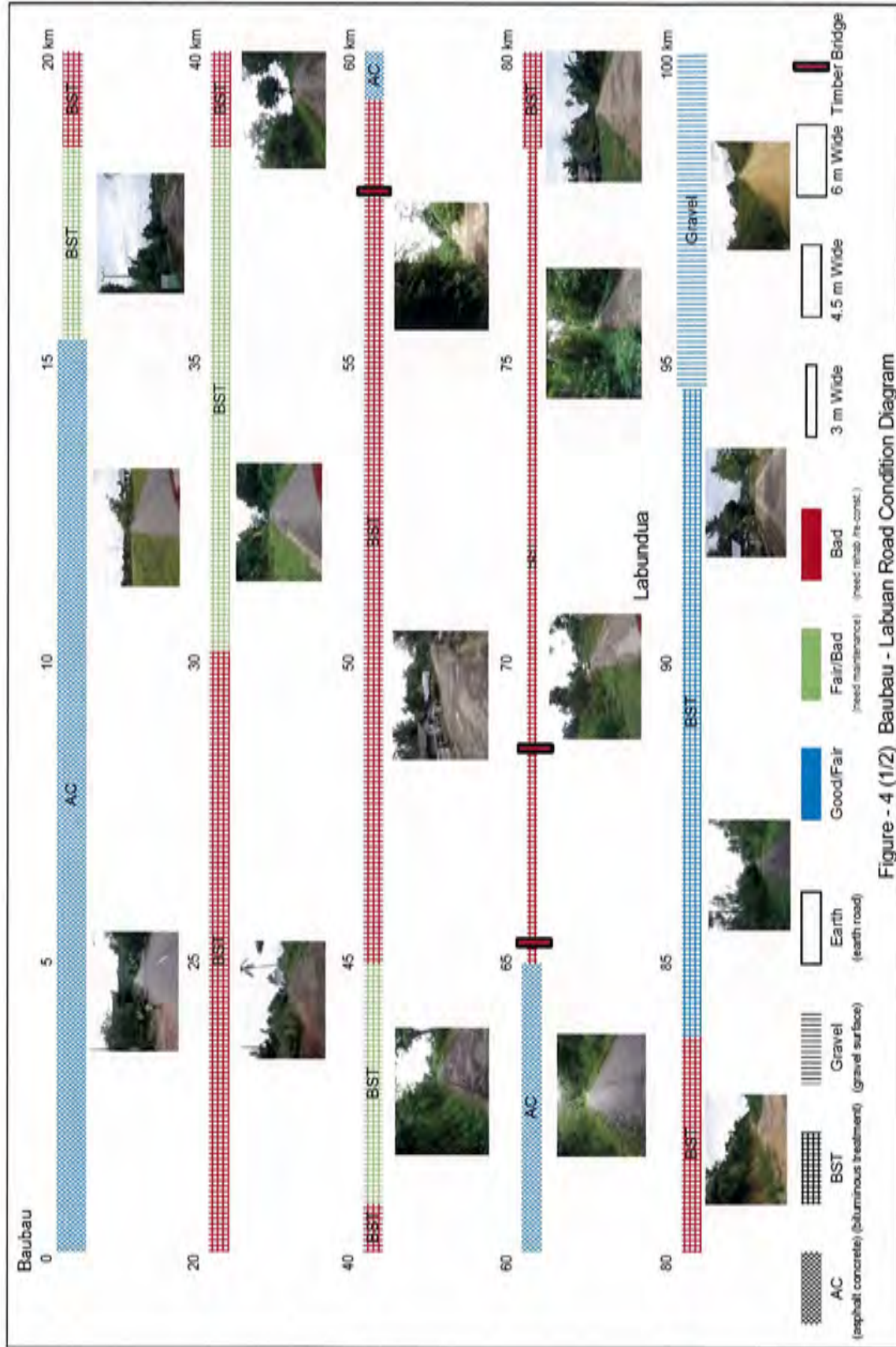


Figure - 4 (1/2) Baubau - Labundua Road Condition Diagram

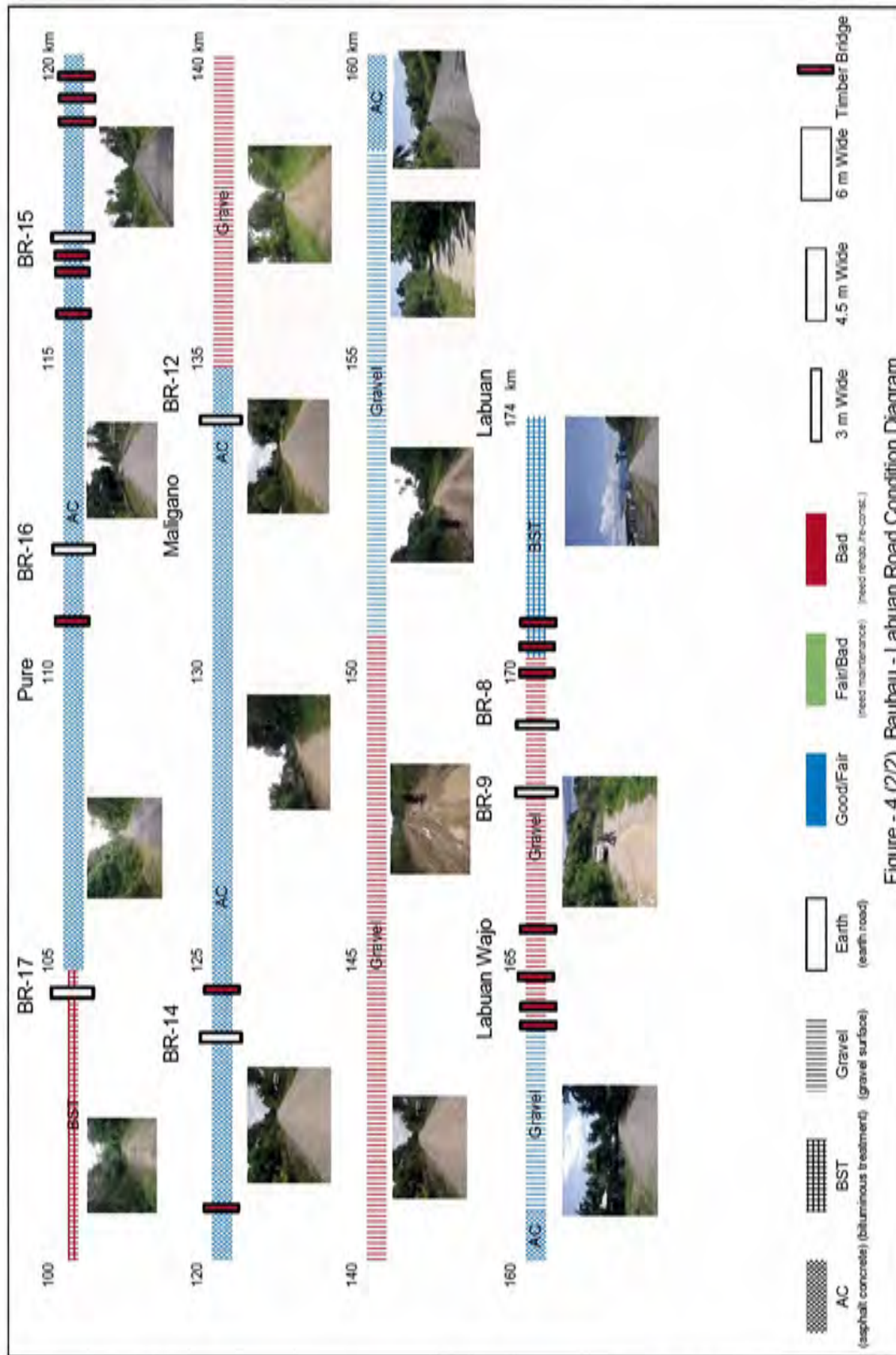


Figure - 4 (2/2) Baubau - Labuan Road Condition Diagram