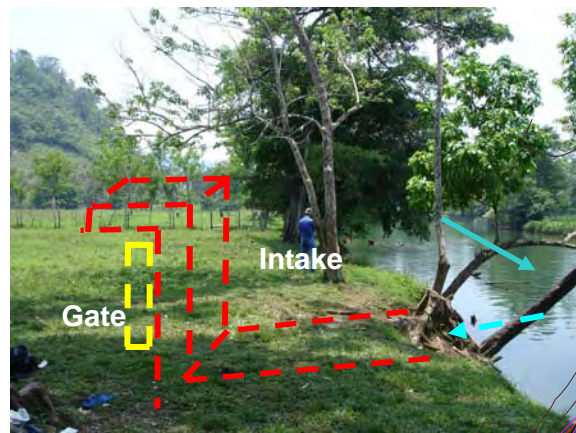


7. その他資料・情報



取水口



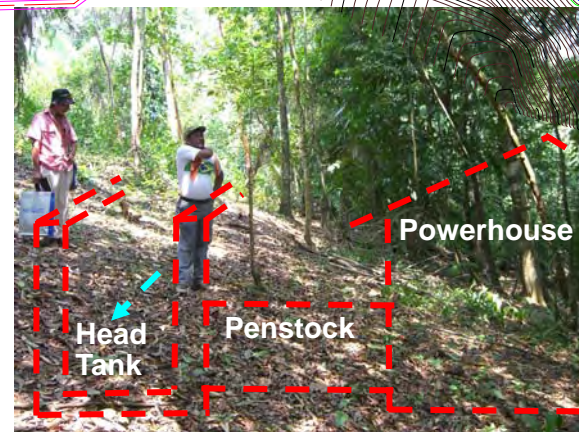
水路ルート



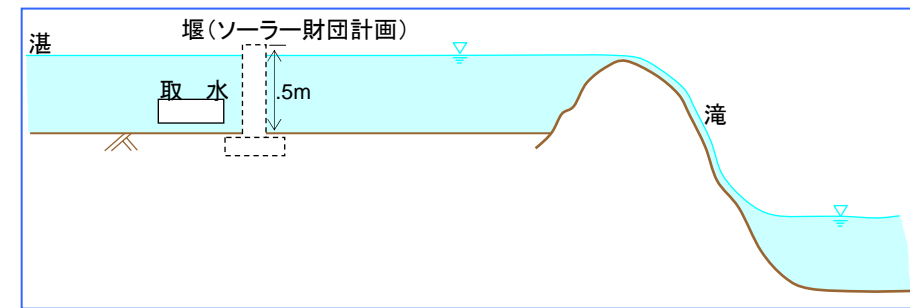
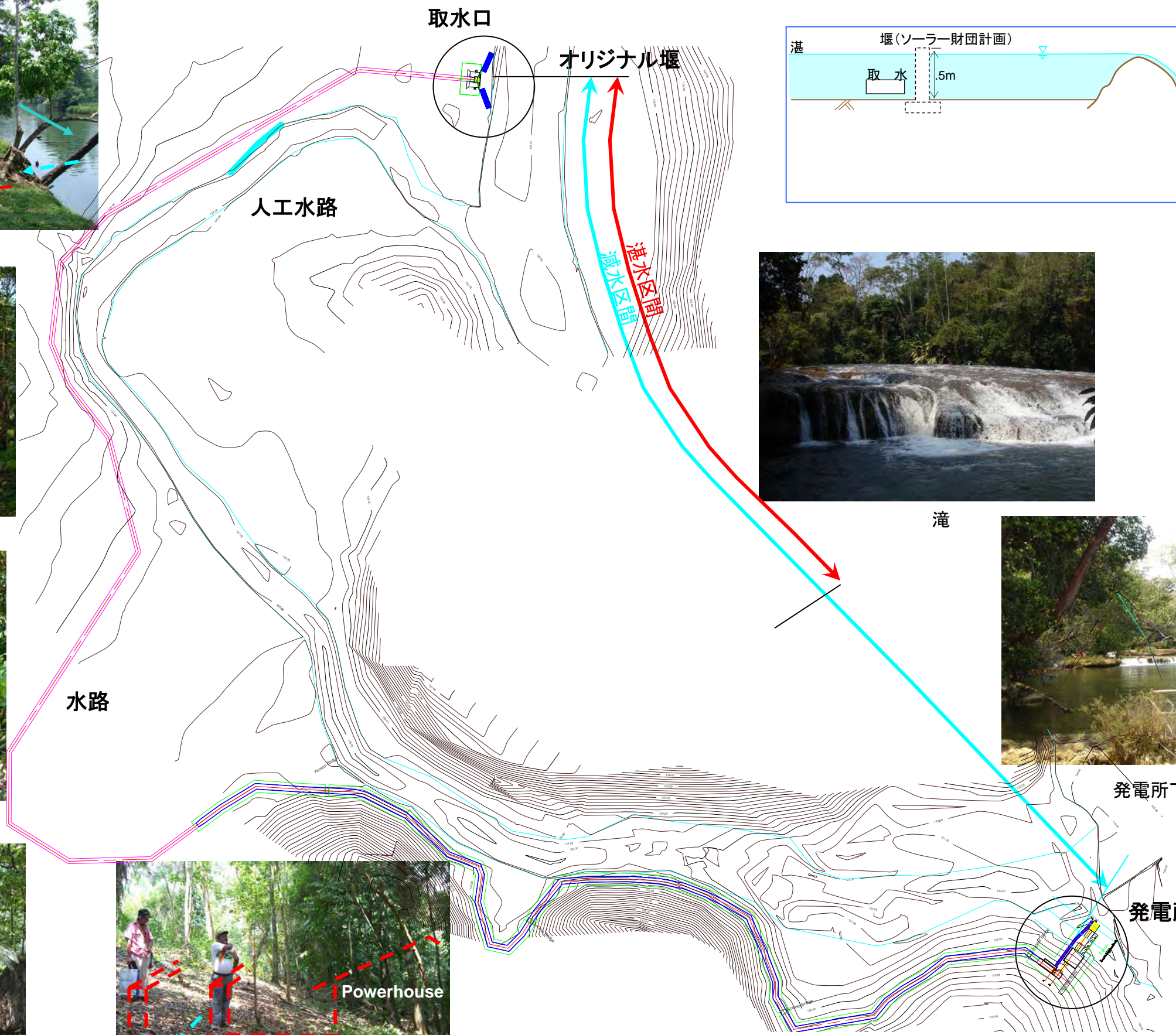
水路ルート



発電所へのアクセス



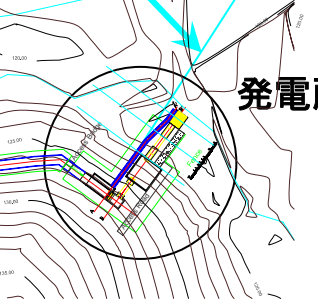
発電所



滝



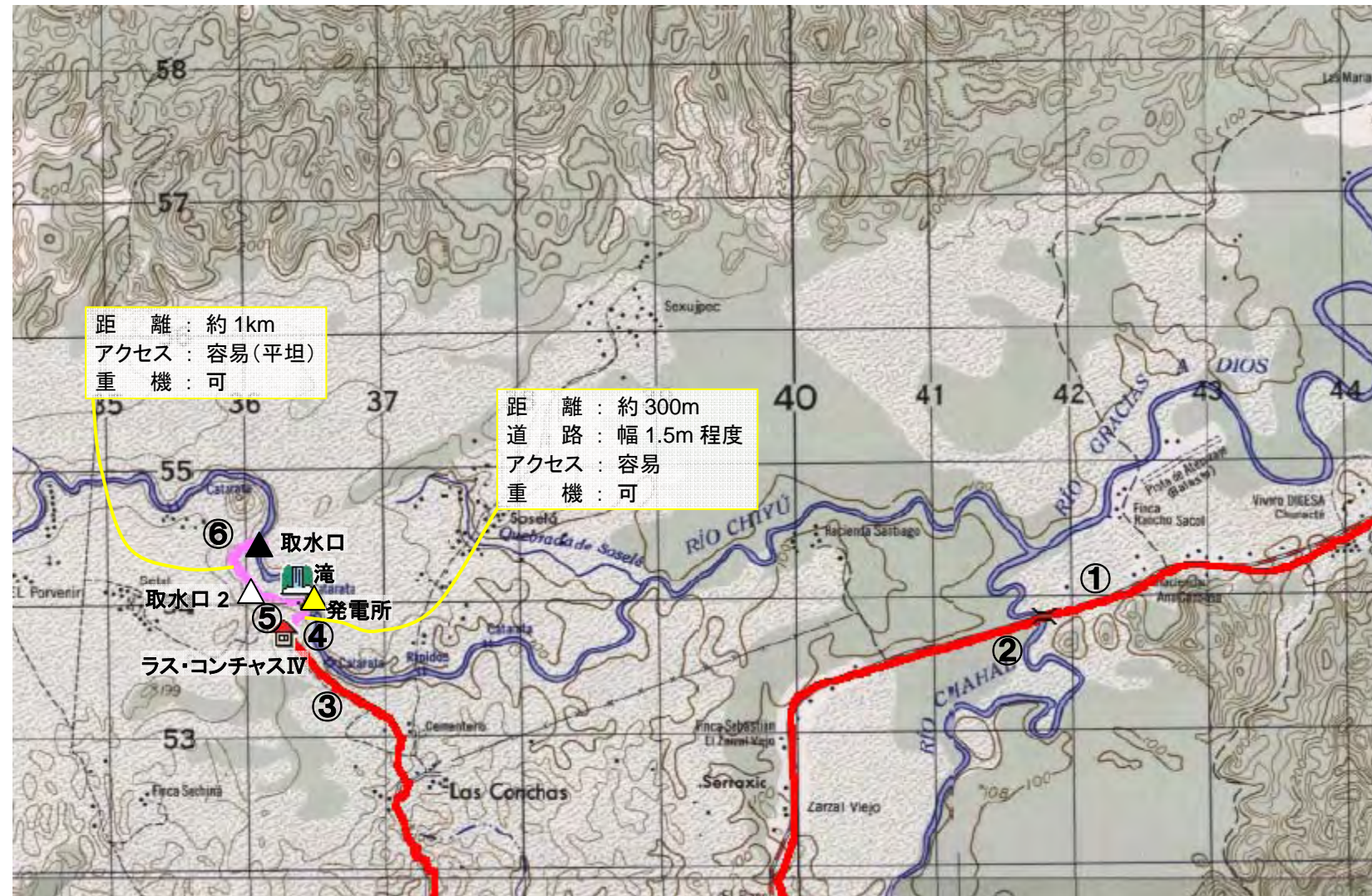
発電所下流の滝



発電所

図1 サイト状況 ラス・コンチャス地点 ... 1

アクセス	状況
集落 (主要道路) 【①②③】	リオデウルセから車で約75kmの距離で所要時間は、約1.5時間。道路も、ラス・コンチャス集落近傍を除き舗装されており、車の通行も容易である。
取水地点 (▲) 【④】	発電所より、平坦な山道を抜ける。取水地点は、平坦な牧草地でありアクセスは容易。重機の搬入可。
ヘッドタンク	ヘッドタンクは不要。
発電所 (▲) 【⑤⑥】	ラス・コンチャスIV集落から山道を抜け5分程度。発電所近傍には、キャンプ場があり、アクセスは容易。重機の搬入可。



To Modesto Mendez

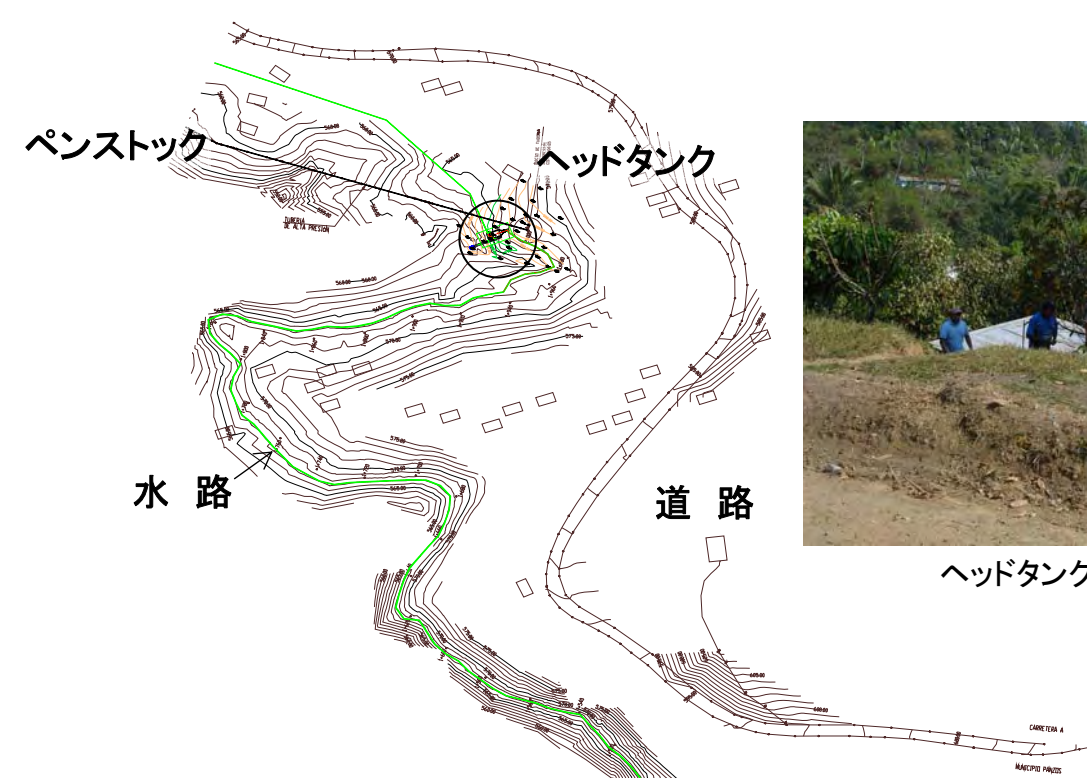


- 凡例
- 徒歩によるアクセスルート
 - 車によるアクセスルート
 - ▲ 取水口
 - △ 取水口2 (FS レポートで計画)
 - ▲ 発電所地点
- 縮尺: 地図中の1マスは1km×1km

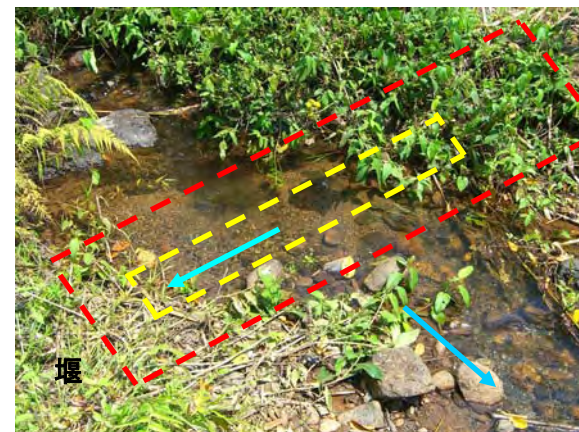
図2 サイト状況 ラス・コンチャス地点 アクセス状況



ヘッドタンク



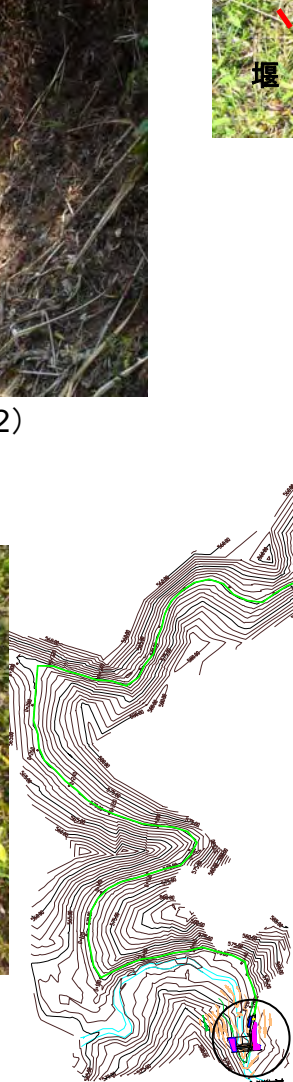
ヘッドタンクへのアクセス



取水口 2




アクセス(取水口 1~2)



取水口 2

水路

取水口 3



取水口 1へのアクセス



取水口 1



アクセス(取水口 2~3)



取水口 3

取水口 1

図 3 サイト状況 セアシル地点(取水口1~ヘッドタンク)

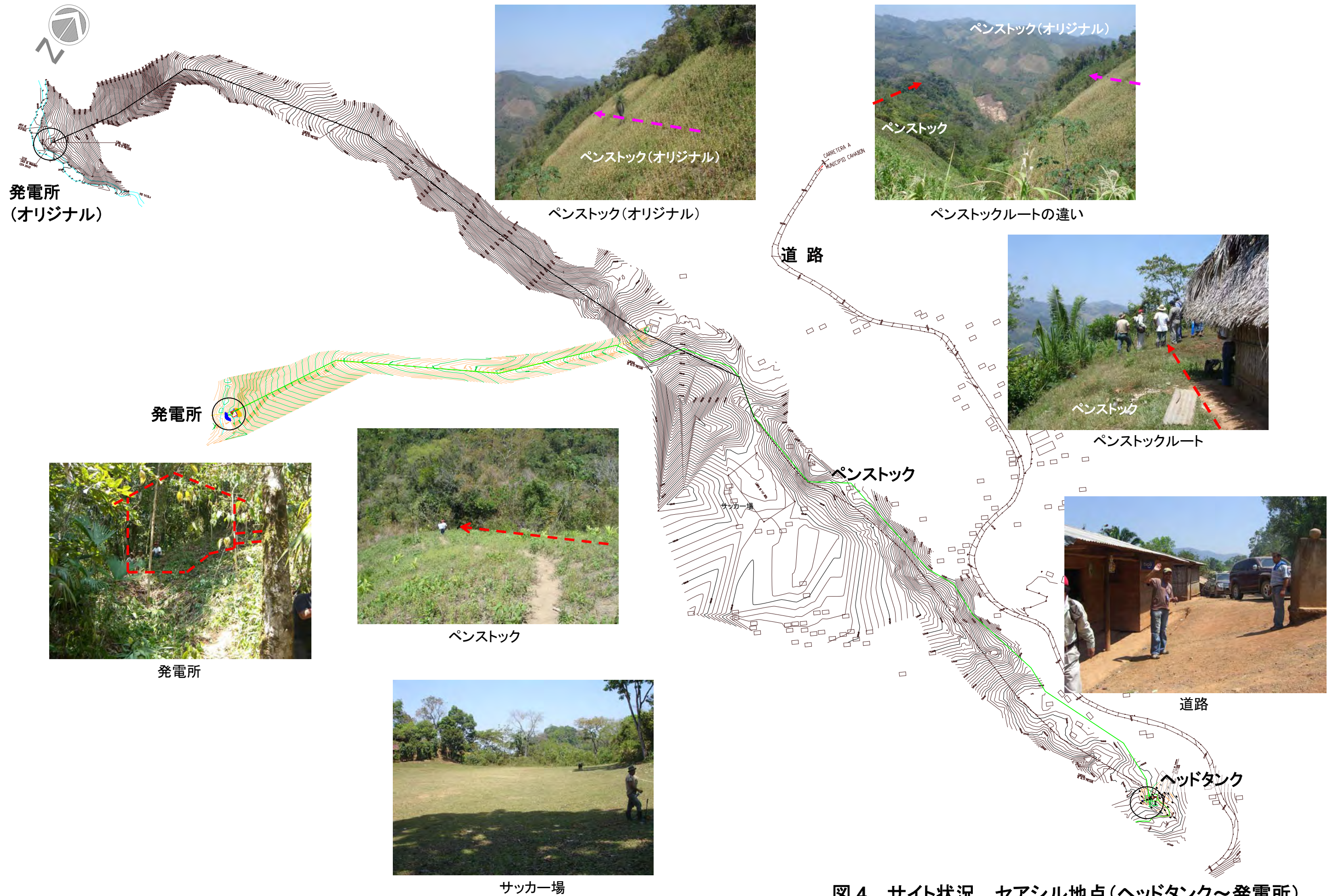
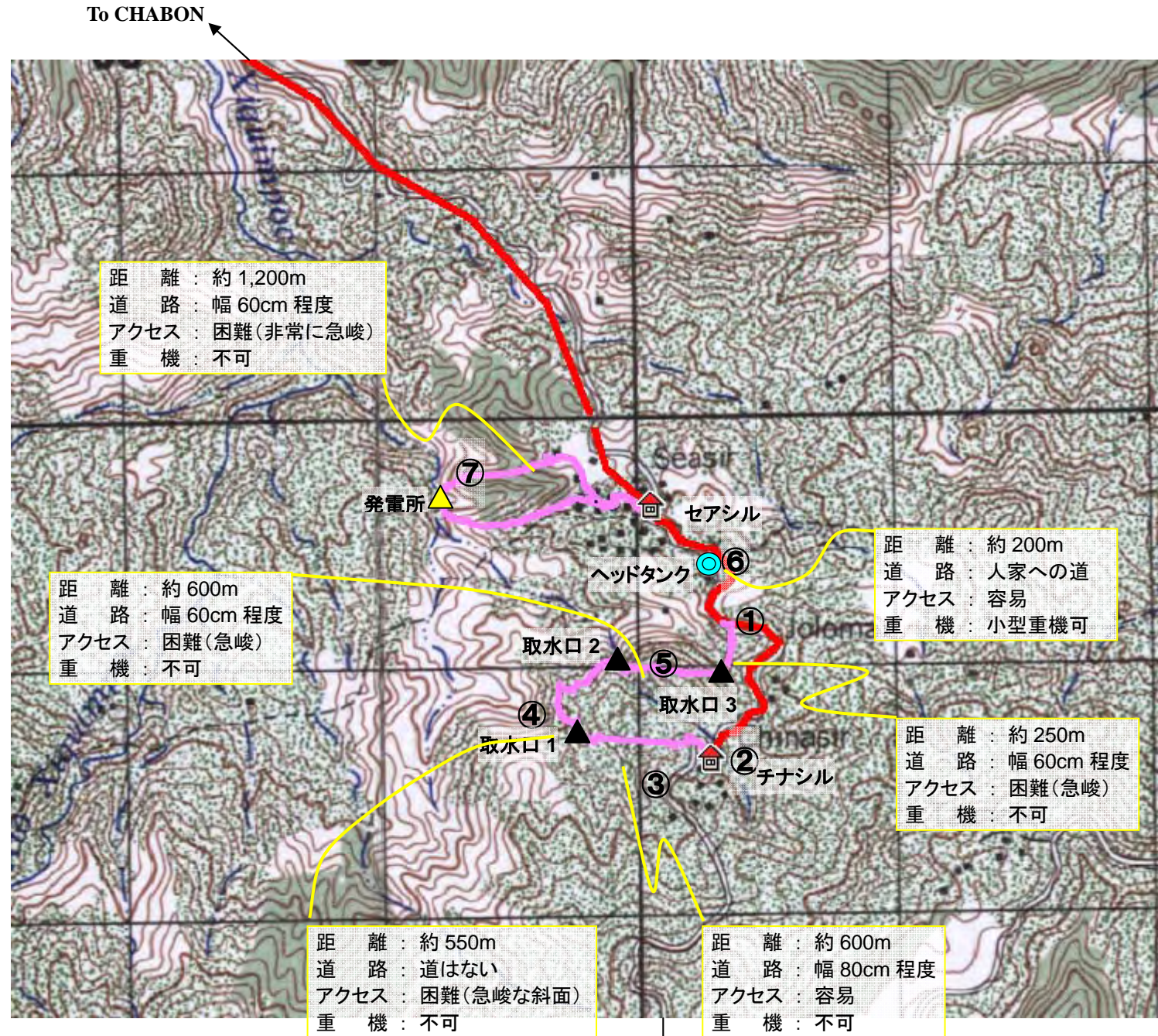



図4 サイト状況 セアシル地点(ヘッドタンク~発電所)

アクセス	状況
集 落 (主要道路) 【①②】	カーボン市から車で約 20km の距離で所要時間は、約 45 分。 道路は未舗装であるが、車の 交差は可能である。
取水地点 (▲) 【③④⑤】	チナシル集落から、山道に入 る。取水地点 1 以降は、斜面 沿いを進むため、アクセスは 困難。 重機の搬入不可。
ヘッドタンク (●) 【⑥】	主要道路から、人家を抜けて アクセスする。小型重機の搬 入は可。
発電所 (▲) 【⑦】	セアシル集落から、サッカー 場を抜け尾根沿いの山道に入 る。発電所近傍は、非常に急 峻であり、アクセスは困難。 重機の搬入不可。

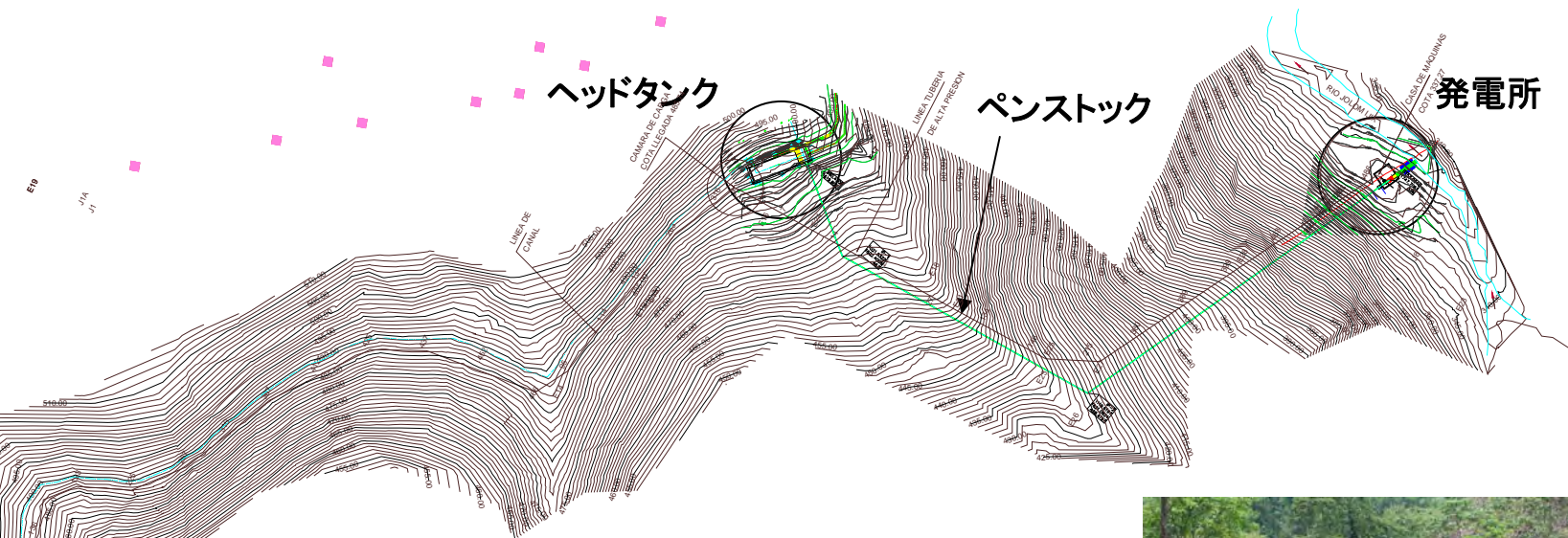


- 凡 例
- 徒歩によるアクセスルート
 - 車によるアクセスルート
 - ▲ 取水口
 - ヘッドタンク地点
 - ▲ 発電所地点
- 縮 尺：地図中の 1 マスは 1km × 1km

図 5 サイト状況 セアシル地点 アクセス状況



ヘッドタンク



アクセス道路



ペンストック



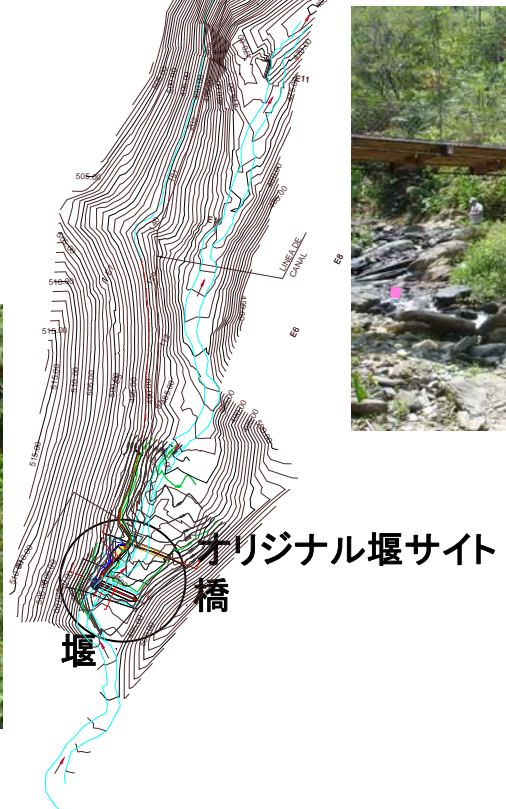
発電所



水路ルート



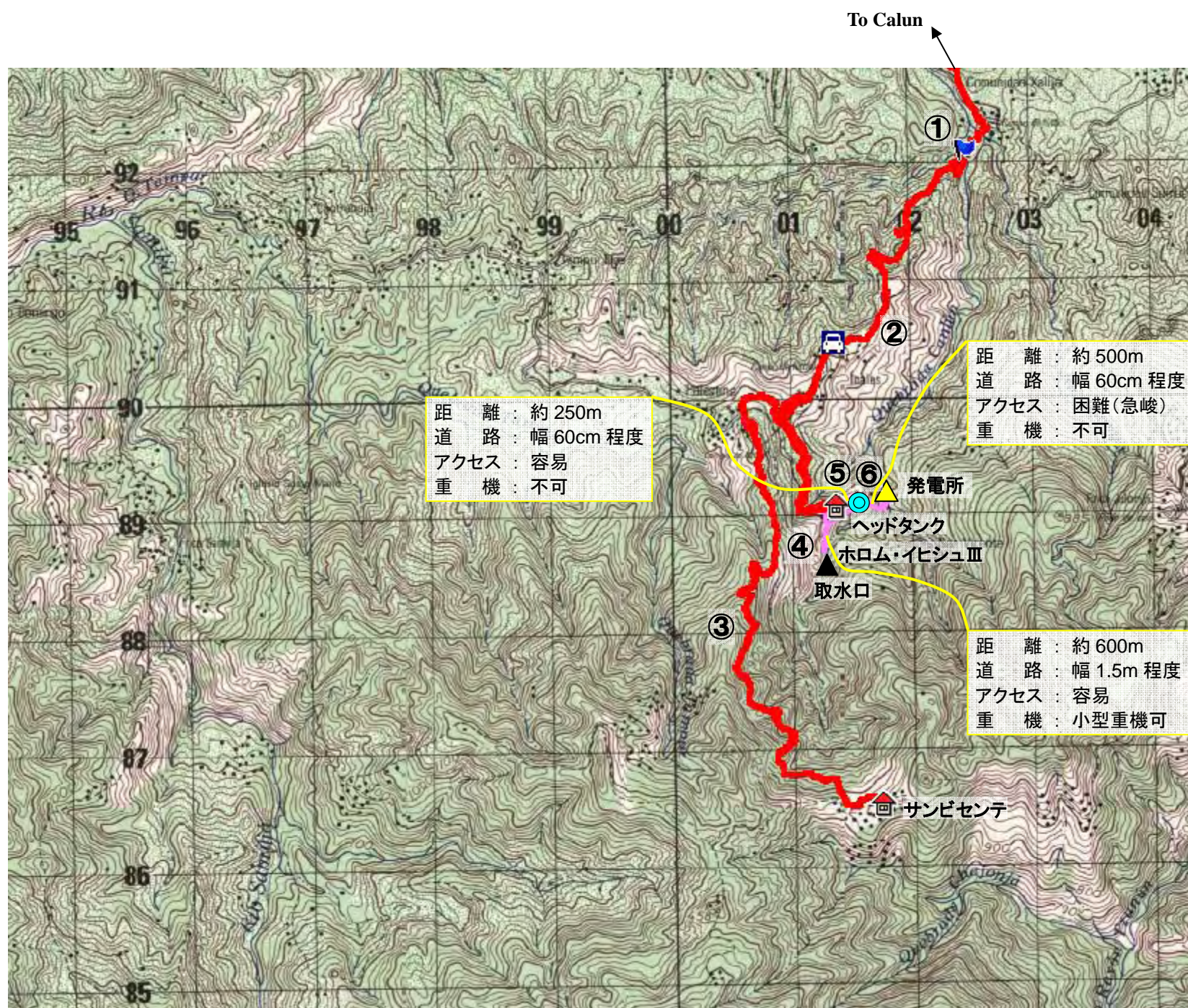
堰



水路ルート

図6 サイト状況 ホロム・イヒシュ地点

アクセス	状況
集落 (主要道路) 【①②③】	テレマンから車で約 30km の距離で所要時間は、約 2 時間。道路は、山岳地帯を 通る未舗装の道路である。 道路幅は、車 1 台分である。 また、雨期の通行は、困難 となる。
取水地点 (▲) 【④】	ホロム・イヒシュⅢ集落から、 幅 1.5m 程度の道路を通る。 小型重機の搬入可。
ヘッドタンク (●) 【⑤】	ホロム・イヒシュⅢ集落から、 山道に入る。ヘッドタンク サイトには、人家があり、 アクセスは容易。
発電所 (▲) 【⑥】	ヘッドタンクから山道へ 進む。発電所近傍は、非常 に急峻であり、アクセスは 困難。重機の搬入不可。



凡例

- 徒歩によるアクセスルート
- 車によるアクセスルート
- ▲ 取水口
- ヘッドタンク地点
- ▲ 発電所地点

縮尺：地図中の 1 マスは 1km × 1km

図 7 サイト状況 ホロム・イヒシュ地点 アクセス状況

