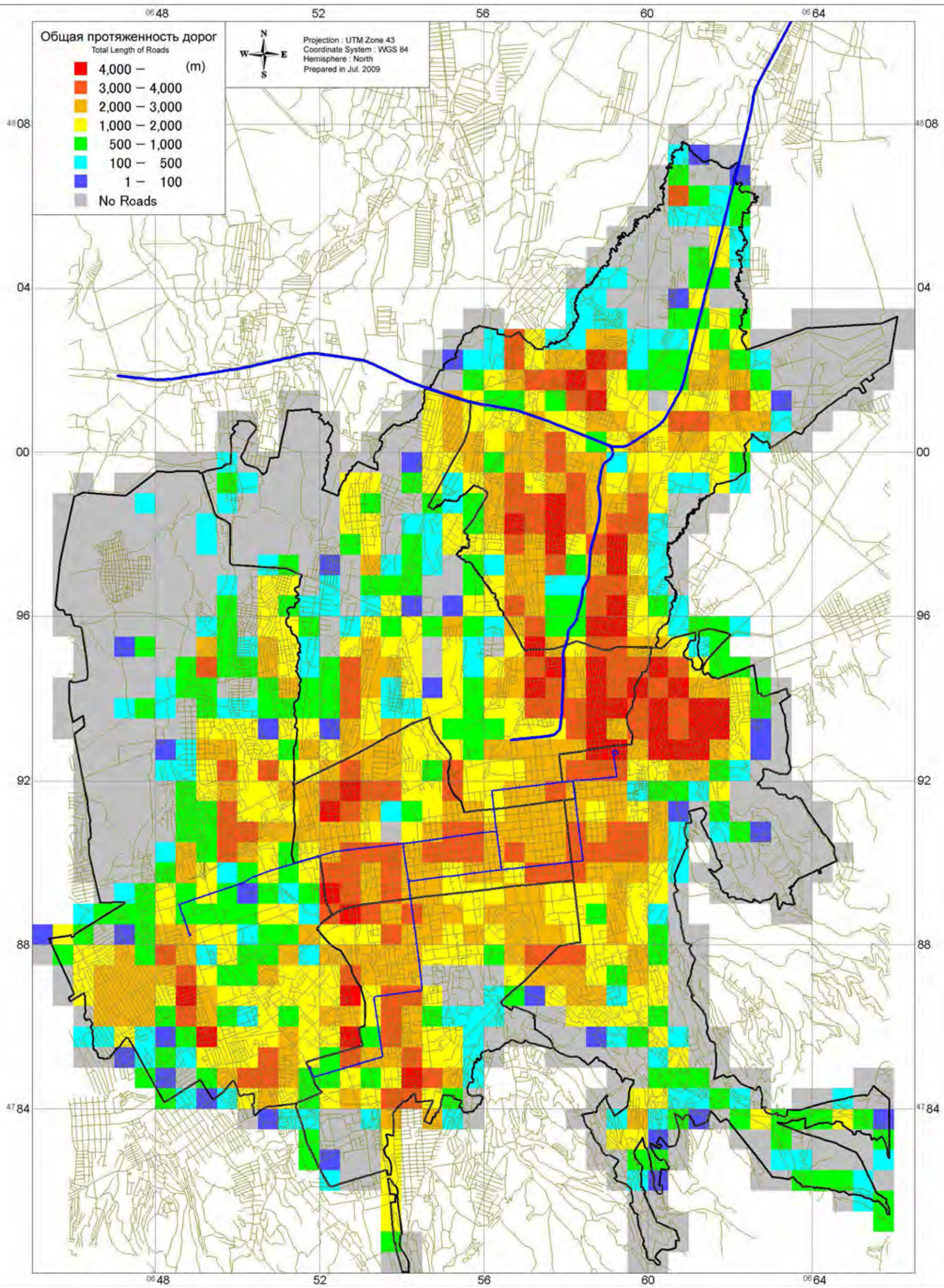

D-1 Общая протяженность дорог

Total Length of Roads

Изучение по управлению рисками землетрясений в городе Алматы Республики Казахстан

The Study on Earthquake Disaster Risk Management for Almaty City in the Republic of Kazakhstan

OYO INTERNATIONAL CORPORATION NIPPON KOEI CO., LTD. AERO ASAHI CORPORATION

1000 0 1000 2000 3000 4000 m

D-1

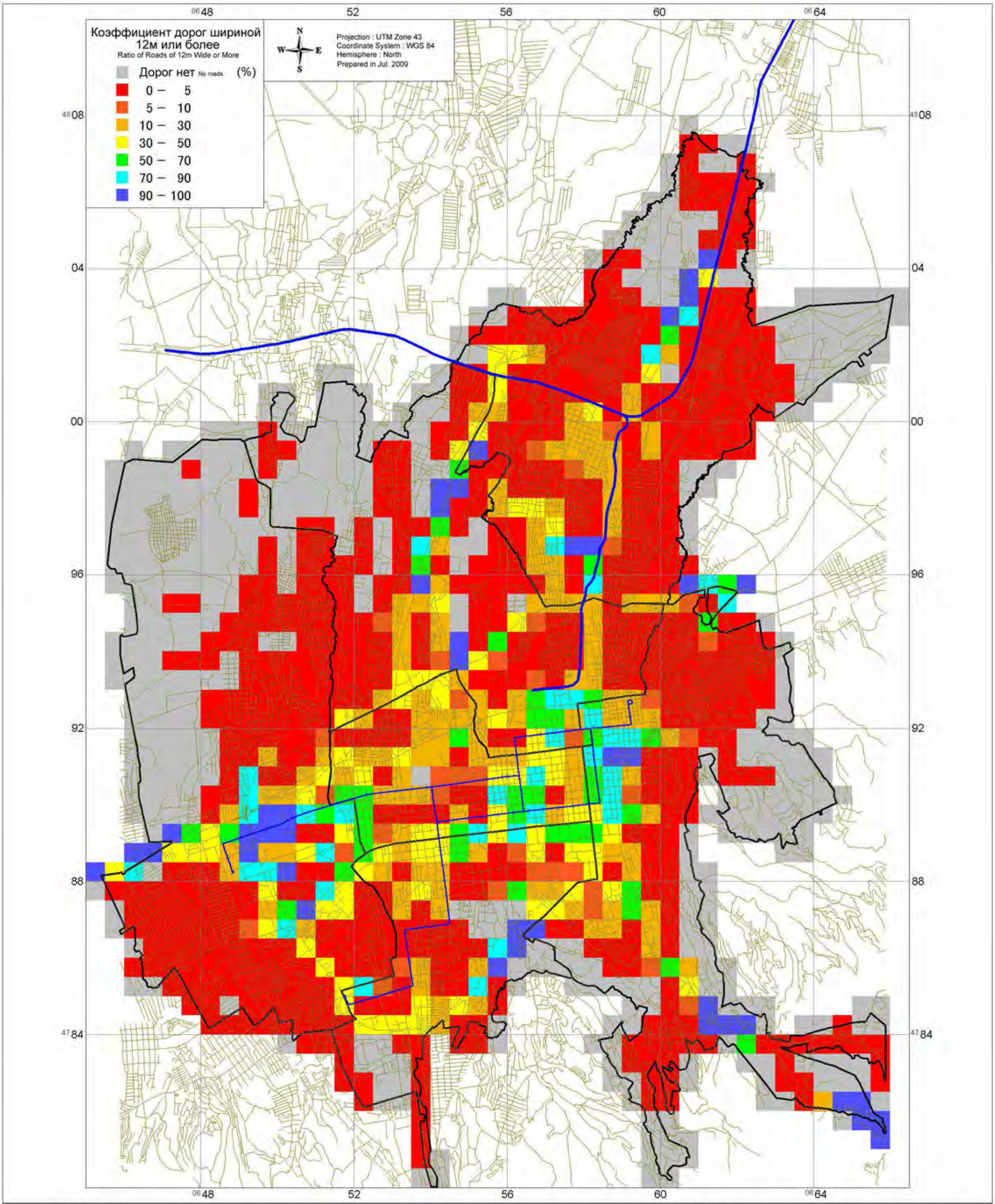

D-2 Коэффициент дорог шириной 12м или более

Ratio of Roads of 12m Wide or More

Изучение по управлению рисками землетрясений в городе Алматы Республики Казахстан

The Study on Earthquake Disaster Risk Management for Almaty City in the Republic of Kazakhstan

OYO INTERNATIONAL CORPORATION NIPPON KOEI CO., LTD. AERO ASAHI CORPORATION

1000 0 1000 2000 3000 4000 m

D-2

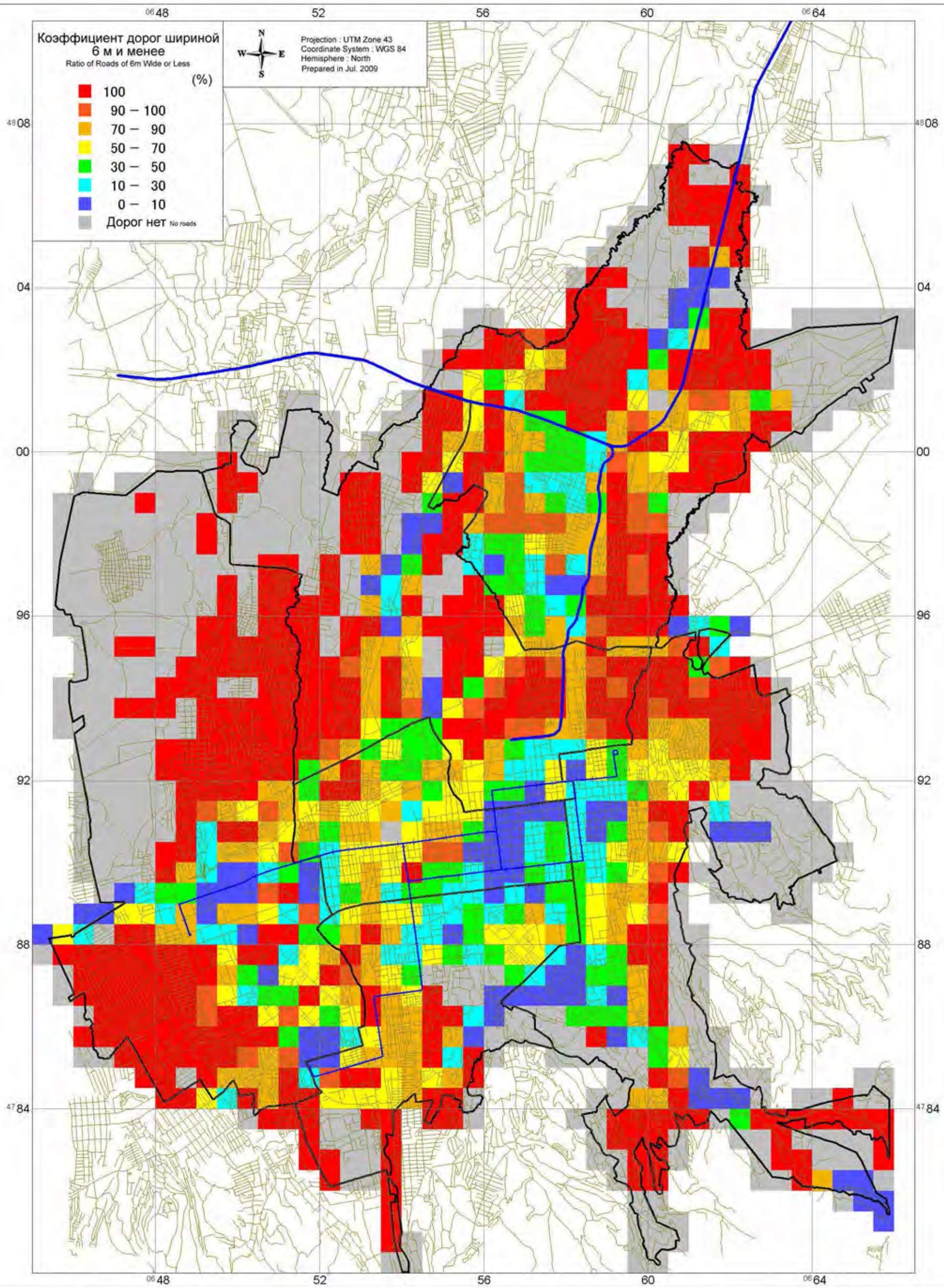

D-3 Коэффициент дорог шириной 6 м и менее

Ratio of Roads of 6m Wide or Less

Изучение по управлению рисками землетрясений в городе Алматы Республики Казахстан

The Study on Earthquake Disaster Risk Management for Almaty City in the Republic of Kazakhstan

OYO INTERNATIONAL CORPORATION NIPPON KOEI CO., LTD. AERO ASAHI CORPORATION

1000 0 1000 2000 3000 4000 m

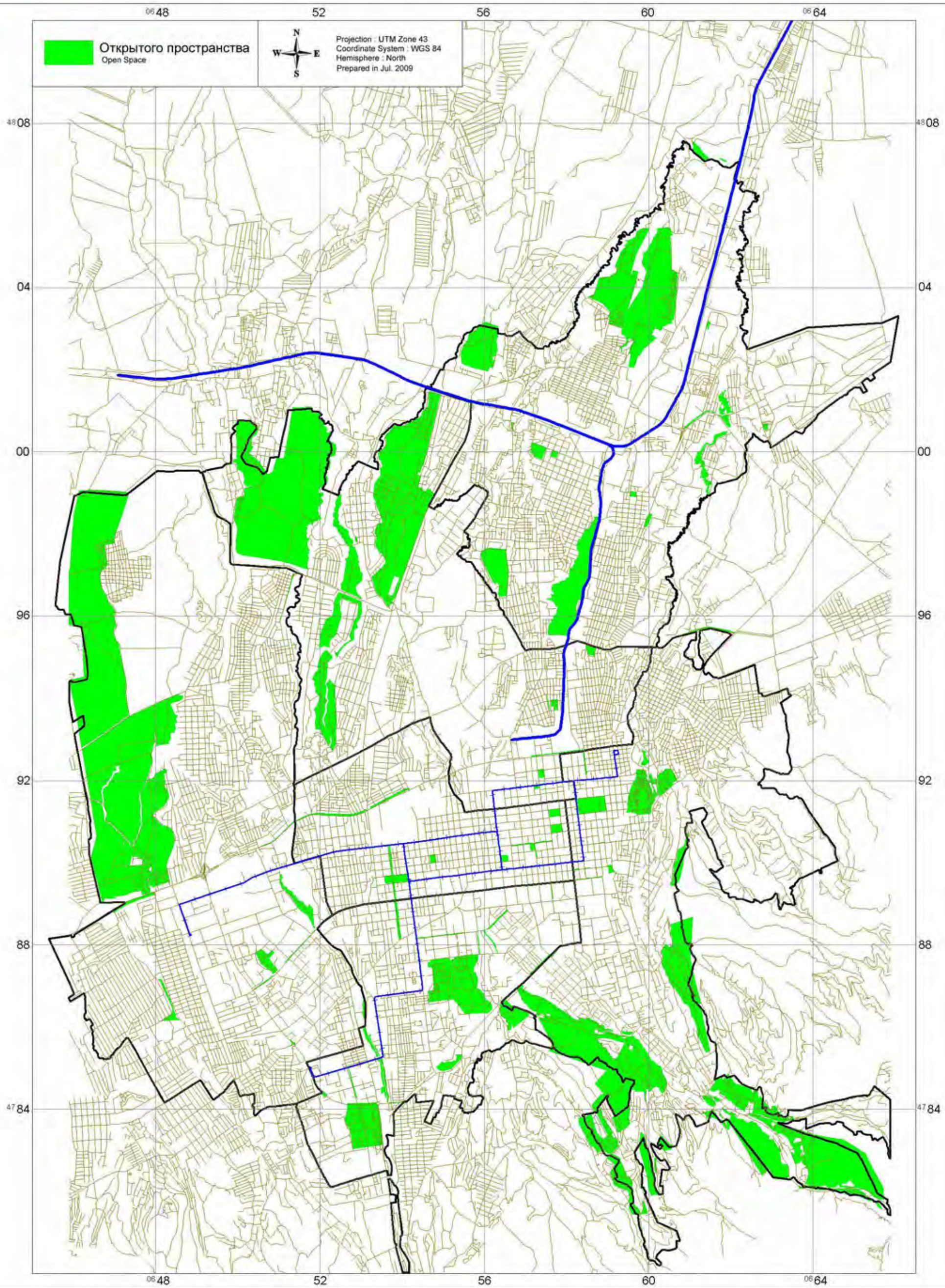

D-4 Распределение открытых участков

Distribution of Open Space

Изучение по управлению рисками землетрясений в городе Алматы Республики Казахстан

The Study on Earthquake Disaster Risk Management for Almaty City in the Republic of Kazakhstan

OYO INTERNATIONAL CORPORATION NIPPON KOEI CO., LTD. AERO ASAHI CORPORATION

1000 0 1000 2000 3000 4000 m

D-4

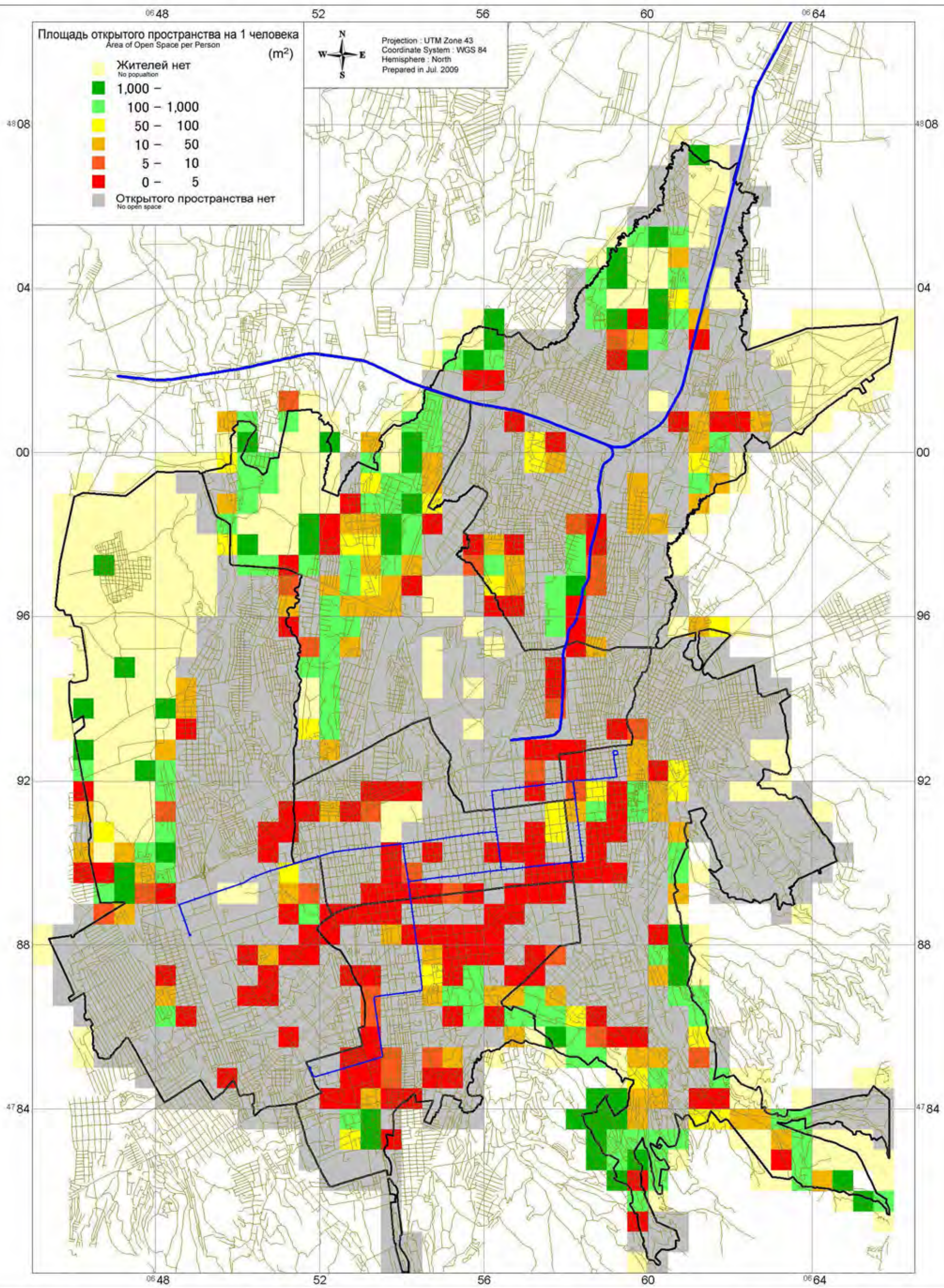

D-5 Площадь открытых участков на 1 человека

Area of Open Space per Person

Изучение по управлению рисками землетрясений в городе Алматы Республики Казахстан

The Study on Earthquake Disaster Risk Management for Almaty City in the Republic of Kazakhstan

OYO INTERNATIONAL CORPORATION NIPPON KOEI CO., LTD. AERO ASAHI CORPORATION

1000 0 1000 2000 3000 4000 m

D-5

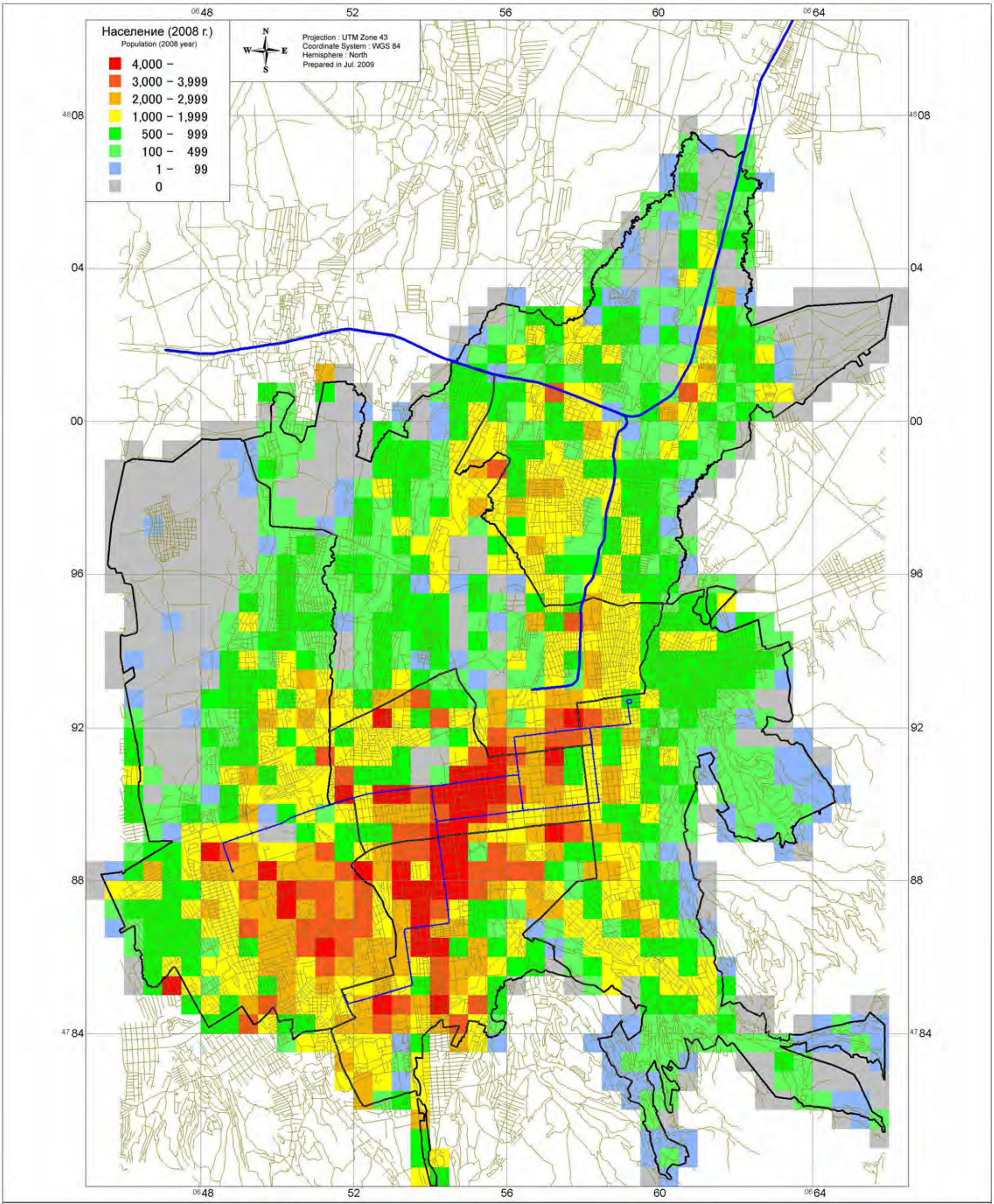

D-6 Население (2008 г.)

Population (2008 year)

Изучение по управлению рисками землетрясений в городе Алматы Республики Казахстан

The Study on Earthquake Disaster Risk Management for Almaty City in the Republic of Kazakhstan

OYO INTERNATIONAL CORPORATION NIPPON KOEI CO., LTD. AERO ASAHI CORPORATION

1000 0 1000 2000 3000 4000 m

D-6

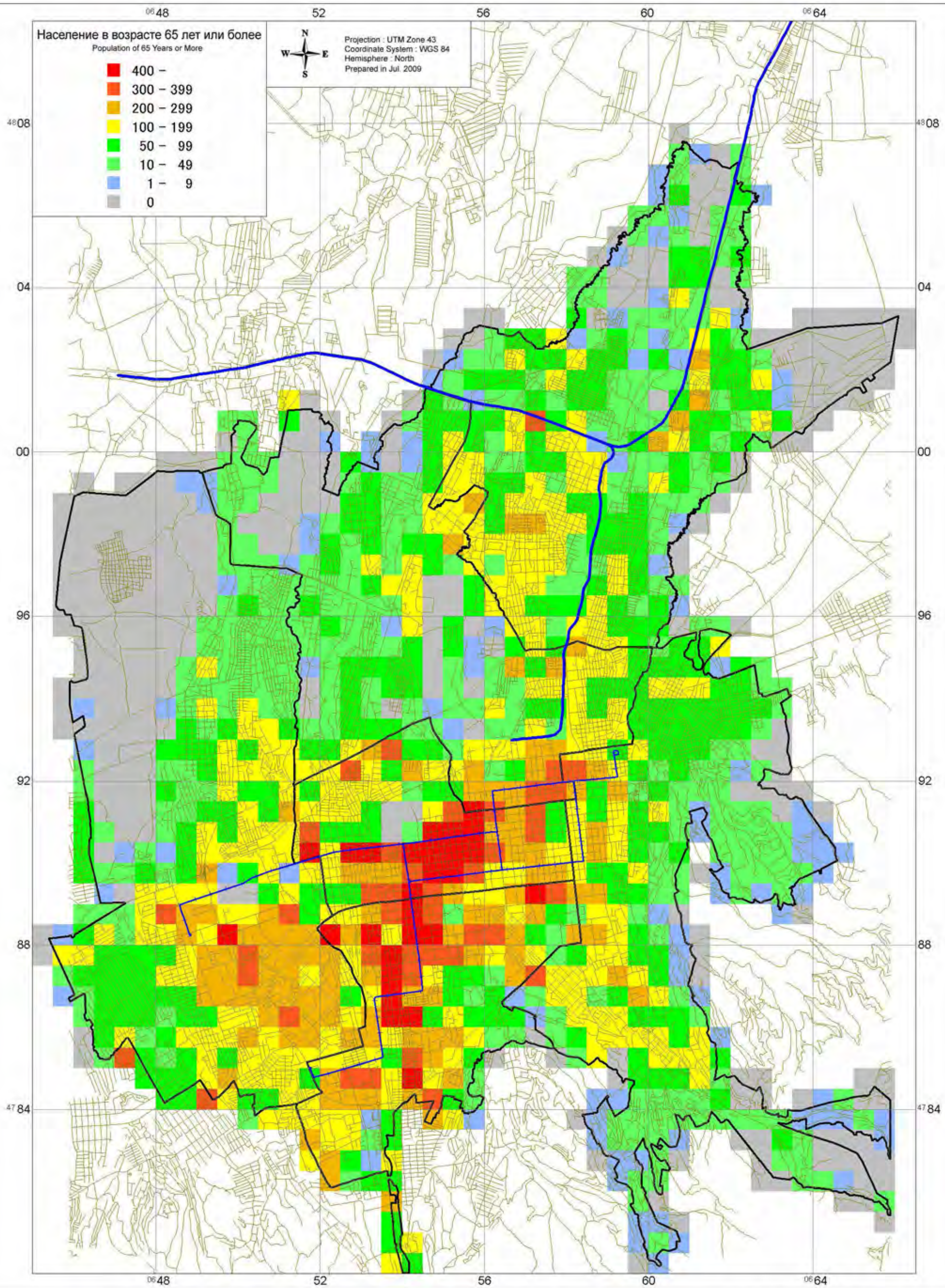

D-7 Население старше 65 лет (2008 г.)

Population of 65 Years or More (2008 year)

Изучение по управлению рисками землетрясений в городе Алматы Республики Казахстан

The Study on Earthquake Disaster Risk Management for Almaty City in the Republic of Kazakhstan

OYO INTERNATIONAL CORPORATION NIPPON KOEI CO., LTD. AERO ASAHI CORPORATION

1000 0 1000 2000 3000 4000 m

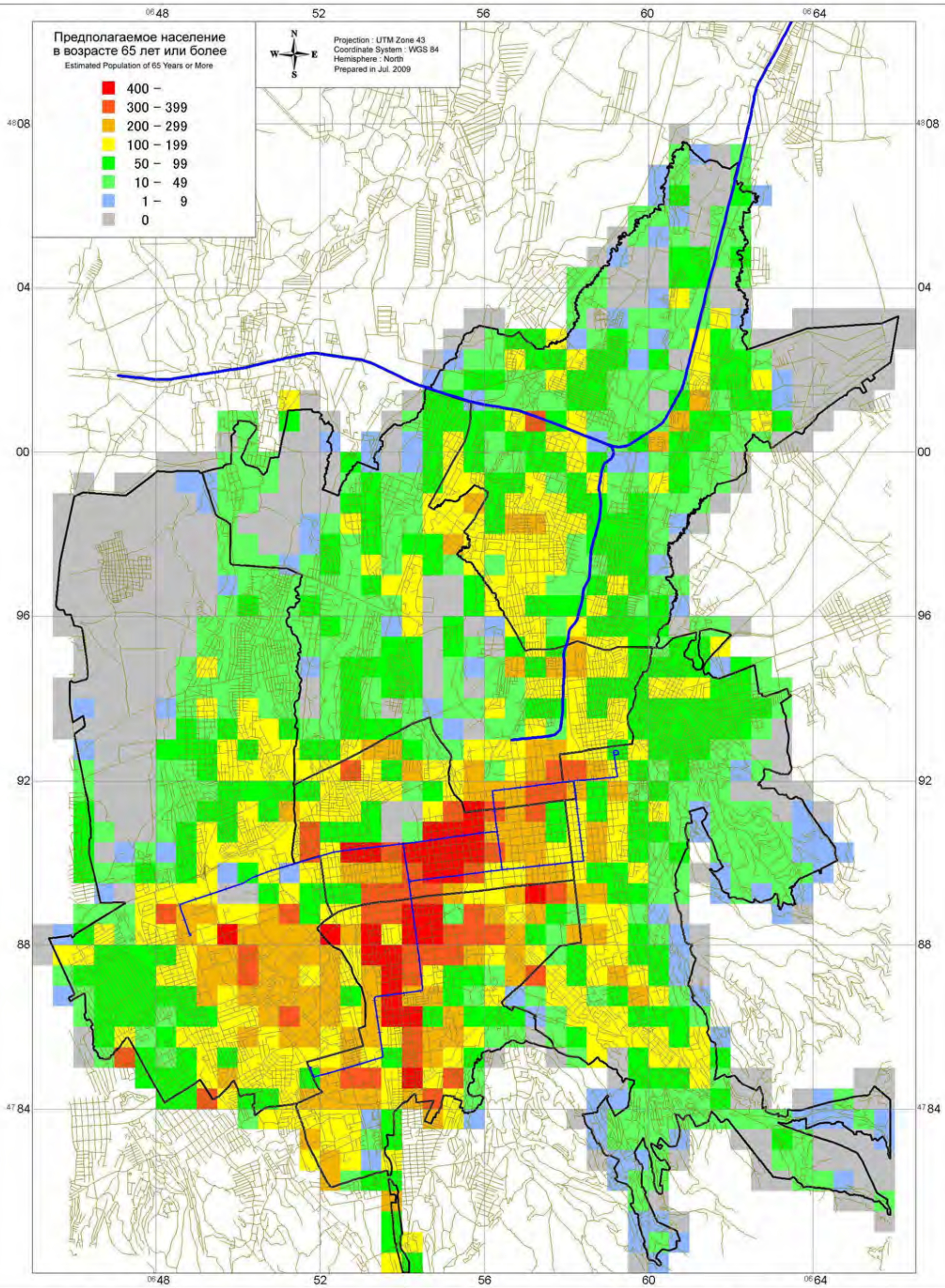

D-8 Прогноз населения сташе 65 лет (2013 г.)

Estimated Population of 65 Years or More (2013 year)

Изучение по управлению рисками землетрясений в городе Алматы Республики Казахстан

The Study on Earthquake Disaster Risk Management for Almaty City in the Republic of Kazakhstan

OYO INTERNATIONAL CORPORATION NIPPON KOEI CO., LTD. AERO ASAHI CORPORATION

1000 0 1000 2000 3000 4000 m

D-8

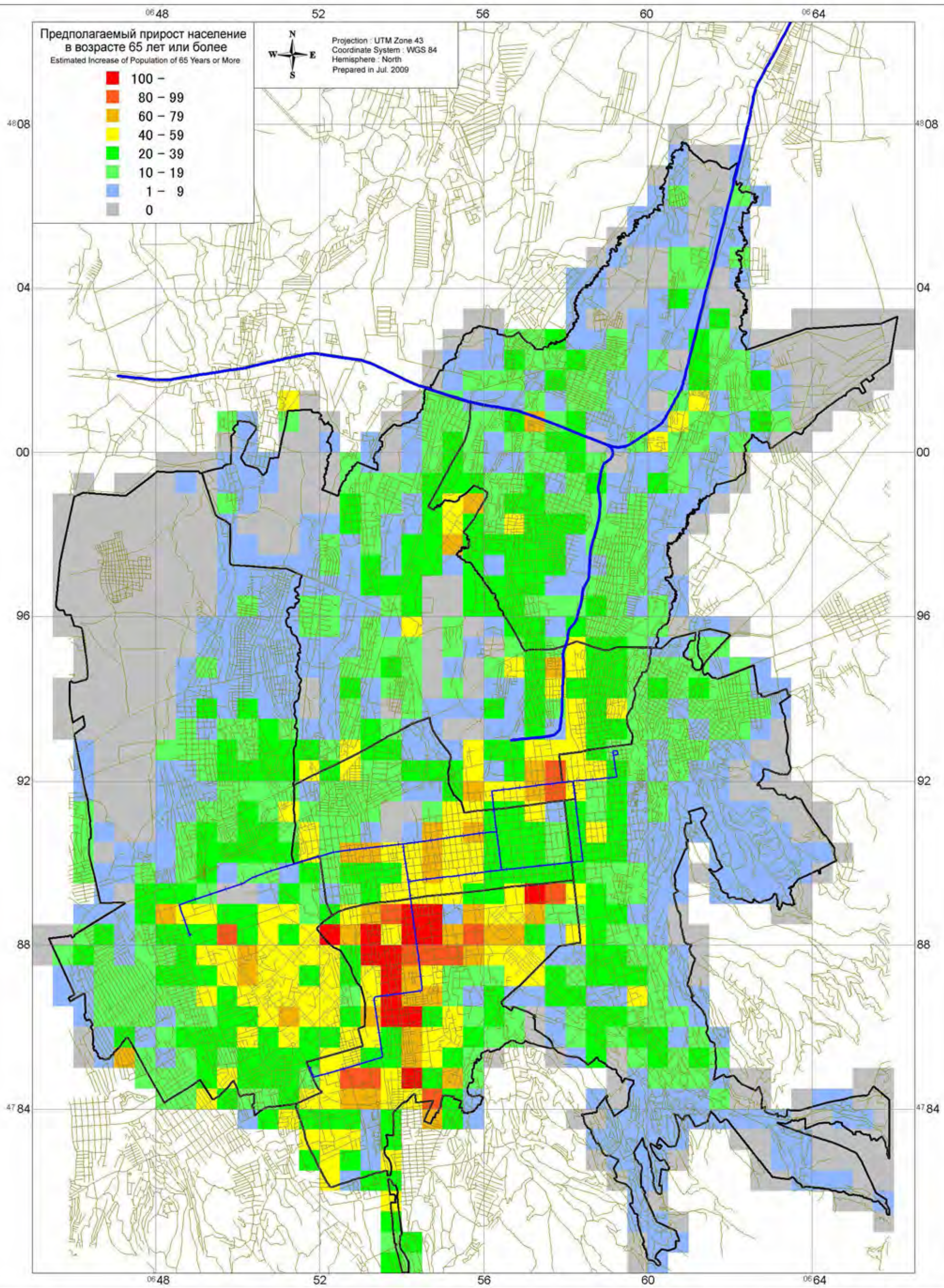

D-9 Предполагаемый прирост населения старше 65 лет (2008 по 2018 гг.)

Estimated Increase of Population of 65 Years or More (2008 to 2018 year)

Изучение по управлению рисками землетрясений в городе Алматы Республики Казахстан

The Study on Earthquake Disaster Risk Management for Almaty City in the Republic of Kazakhstan

OYO INTERNATIONAL CORPORATION NIPPON KOEI CO., LTD. AERO ASAHI CORPORATION

1000 0 1000 2000 3000 4000 m

E-1

Карта управления рисками землетрясений на уровне местных сообществ

Алмалинский район Район вокруг школы №18 , КСК “Жансая” и АЗТМ

Earthquake Disaster Management Map at Community - Almalinsky Region -

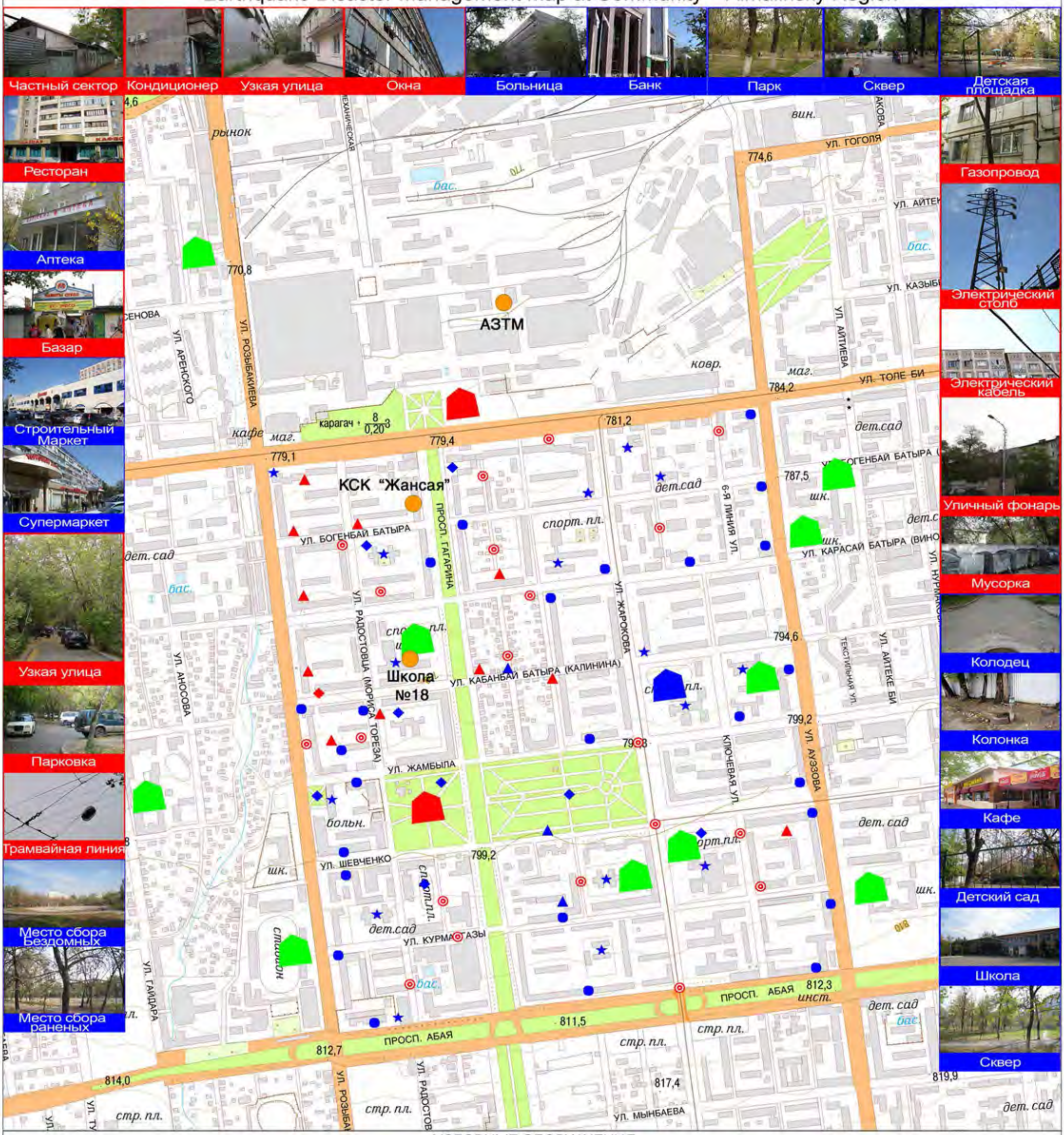

УСЛОВНЫЕ ОБОЗНАЧЕНИЯ

Места сбора пострадавших: Место сбора жертв | Место сбора раненых | Место сбора бездомных | Места проведения пилотного проекта

Риск и Ресурсы

- **Здания и пристройки**: -Старые/неустойчивые; -балкон/кондиционер; -панельные/стыки; -стеклянные окна
- **Общественные услуги**: -школа/детский сад; -больница; -медицинские услуги; -банки; -полиция
- **Парки,открытые зоны**: -Парк; -сквер/двор; -игровая площадка
- **Комуникации**: -Газопровод; -Электрический столб; -фонарь/кабель; -мусорка; -колодец/колонка
- **Маркеты/магазины**: -ресторан/кафе; -аптека; -супкрмаркет/базар; -строительный маркет
- **Дороги и транспорт**: -узкая улица/забор; -парковка/стоянка; -дерево; -трамвай/провода/рельсы

Примечание:1)На карте указаны только главные объекты выбранные на семинаре 2)Здания и пристройки не показаны на карте из-за их большого количества

Изучение по управлению рисками землетрясений в городе Алматы Республики Казахстан

OYO INTERNATIONAL CORPORATION NIPPON KOEI AERO ASAHI CORPORATION

0 250 500 metres

N W E S

E-1

E-2

Карта управления рисками землетрясений на уровне местных сообществ

Медеуский район Район вокруг школы №52, КСК “Аян” и Атамура

Earthquake Disaster Management Map at Community - Medeusky Region -

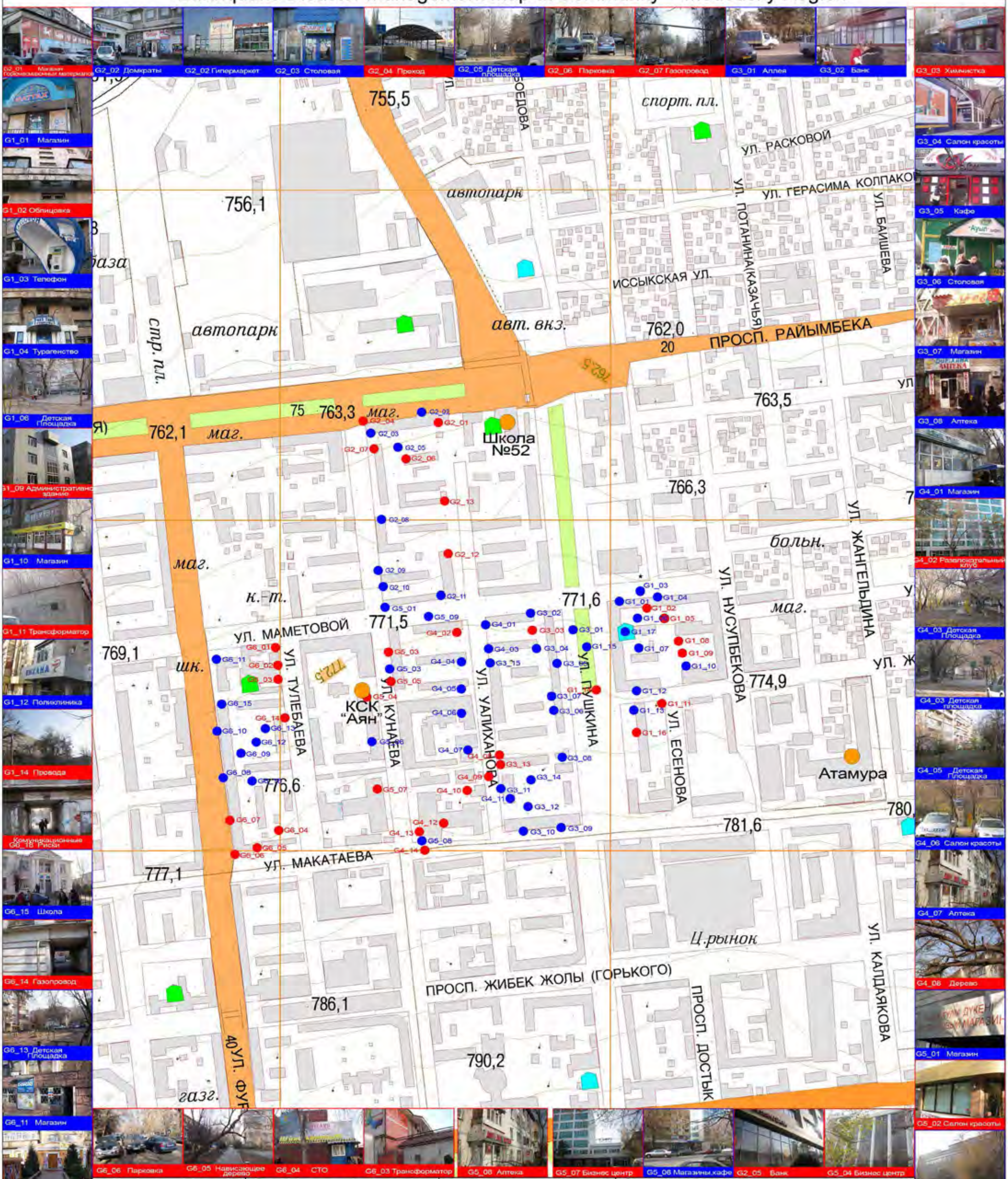

Изучение по управлению рисками землетрясений в городе Алматы Республики Казахстан

OYO INTERNATIONAL CORPORATION NIPPON KOEI AERO ASAHI CORPORATION

E-2