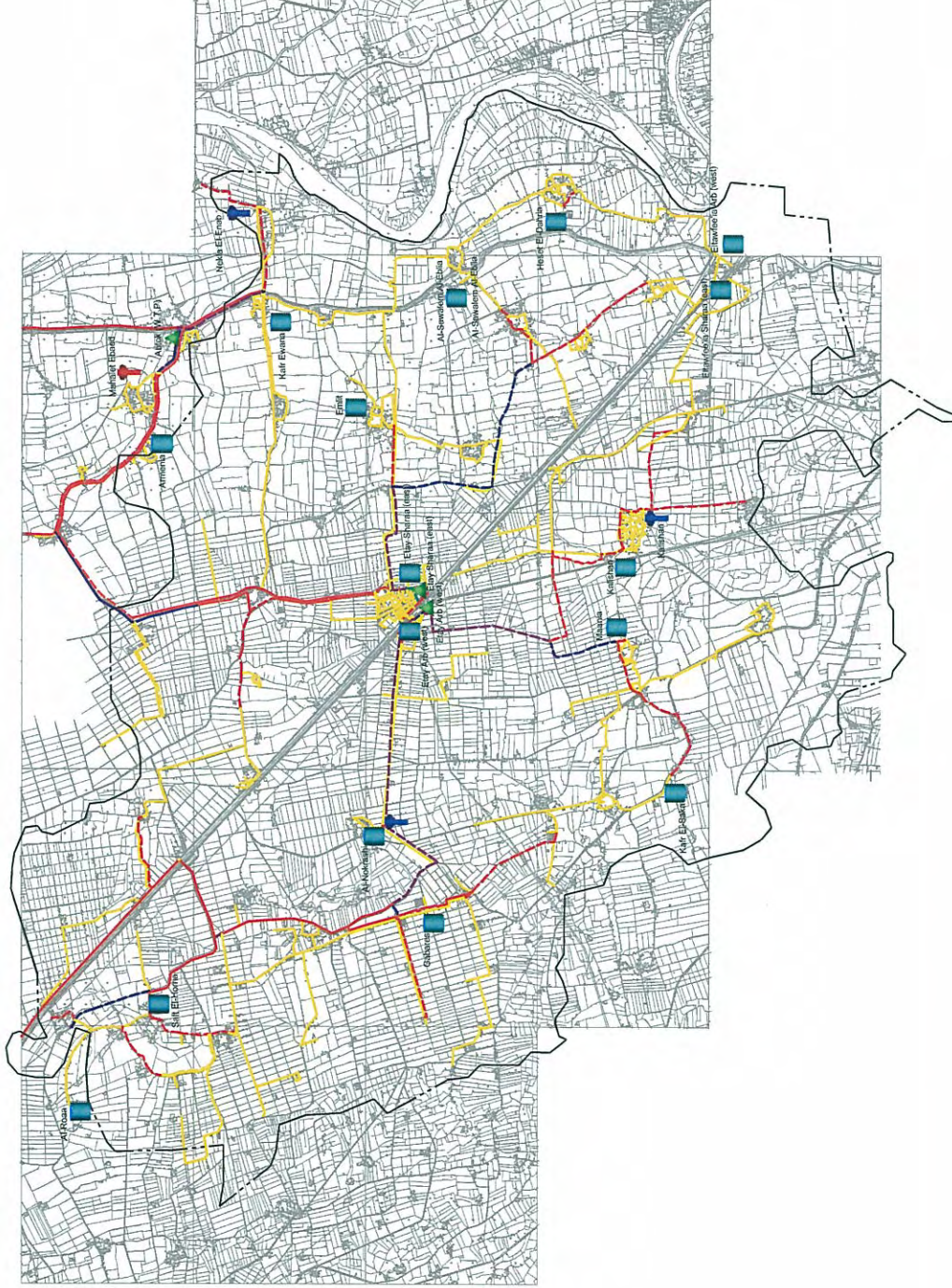


Scale: 1:1500
0 200 400 600 800 1000 1200 1400 1600

Legend

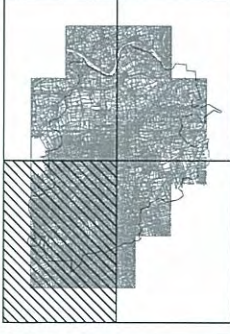
- up to Ø 200 mm
 - Ø 200 mm - Ø 300 mm
 - Ø 300 mm - Ø 500 mm
 - Ø 500 mm - Ø 600 mm
 - Ø 600 mm - Ø 700 mm
 - Ø 700 mm - Ø 800 mm
 - Ø 800 mm - Ø 1000 mm
- Existing link
 - Proposed link
 - Surface (W.T.P)
 - Compact (W.T.P)
 - New compact (W.T.P) under construction
 - Ground water plants
 - Proposed lines
 - Boundary



| | | | | | |
|---|-------------|---------------|---------------|---|------|
| مشرق: | | الملك: | | شركة القاهرة لمياه الشرب والصرف الصحي | |
| اعداد المخطط العام لمياه الشرب والصرف الصحي بمحافظة الجيزة | | الإستشاري: | | شركة مياه الشرب والصرف الصحي بمحافظة الجيزة | |
| مجلس الرسم | رقم الوثيقة | التاريخ | أكتوبر - ٢٠٠٨ | ١ | ٢٠٠٨ |
| ٨٠٠٠: ١ | ١ | أكتوبر - ٢٠٠٨ | ٦٠٠٠: ١ | | |
| نموذج التحويل الهيدروليكي لشبكات مياه الشرب بمركز ايتاي البارود | ٦٠٠٠: ١ | | | | |



| | | |
|---------|---------|-------|
| التصديق | التاريخ | الرقم |
|---------|---------|-------|



Scale: 1:1500
0 200 400 600 800 1000 1200 1400 1600

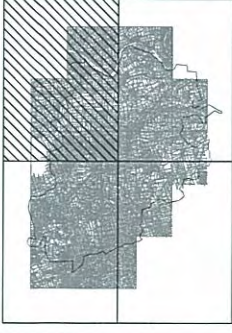
Legend

- up to Ø 200 mm
 - Ø 200 mm - Ø 300 mm
 - Ø 300 mm - Ø 500 mm
 - Ø 500 mm - Ø 600 mm
 - Ø 600 mm - Ø 700 mm
 - Ø 700 mm - Ø 800 mm
 - Ø 800 mm - Ø 1000 mm
- Existing tank
 - Proposed tank
 - Surface (W.T.P)
 - Compact (W.T.P)
 - New compact (W.T.P) under construction
 - Ground water plants
 - Proposed lines
 - Boundary



| | | | |
|--|---------|---|--------------|
| مشروع: | | اعداد المخطط العام لمياه الشرب والصرف الصحي بمحافظة البحيرة | |
| مدرج التحليل الهيدروليكي لشبكات مياه الشرب بمركز ايتاي البارود (1) | | مجلس الرسم | |
| رقم الورقة | ٢ | التاريخ | ٢٠٠٨ - ابريل |
| الإستشاري: | | المالك: | |
| شركة مياه الشرب والصرف الصحي بمحافظة البحيرة | | الفرقة التابعة لمياه الشرب والصرف الصحي | |
| كبير مهندس مصر للاستشارات | | ٦ شارع النقي - البحيرة ت ٠٣٣٨٠٠٧٢٤ فاكس ٠٣٣٨٠٧٤٢٢ | |
| الرقم | التاريخ | التعديل | الترابح |





Scale: 1:5000
0 200 400 600 1000 1500

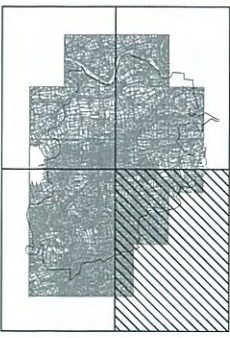
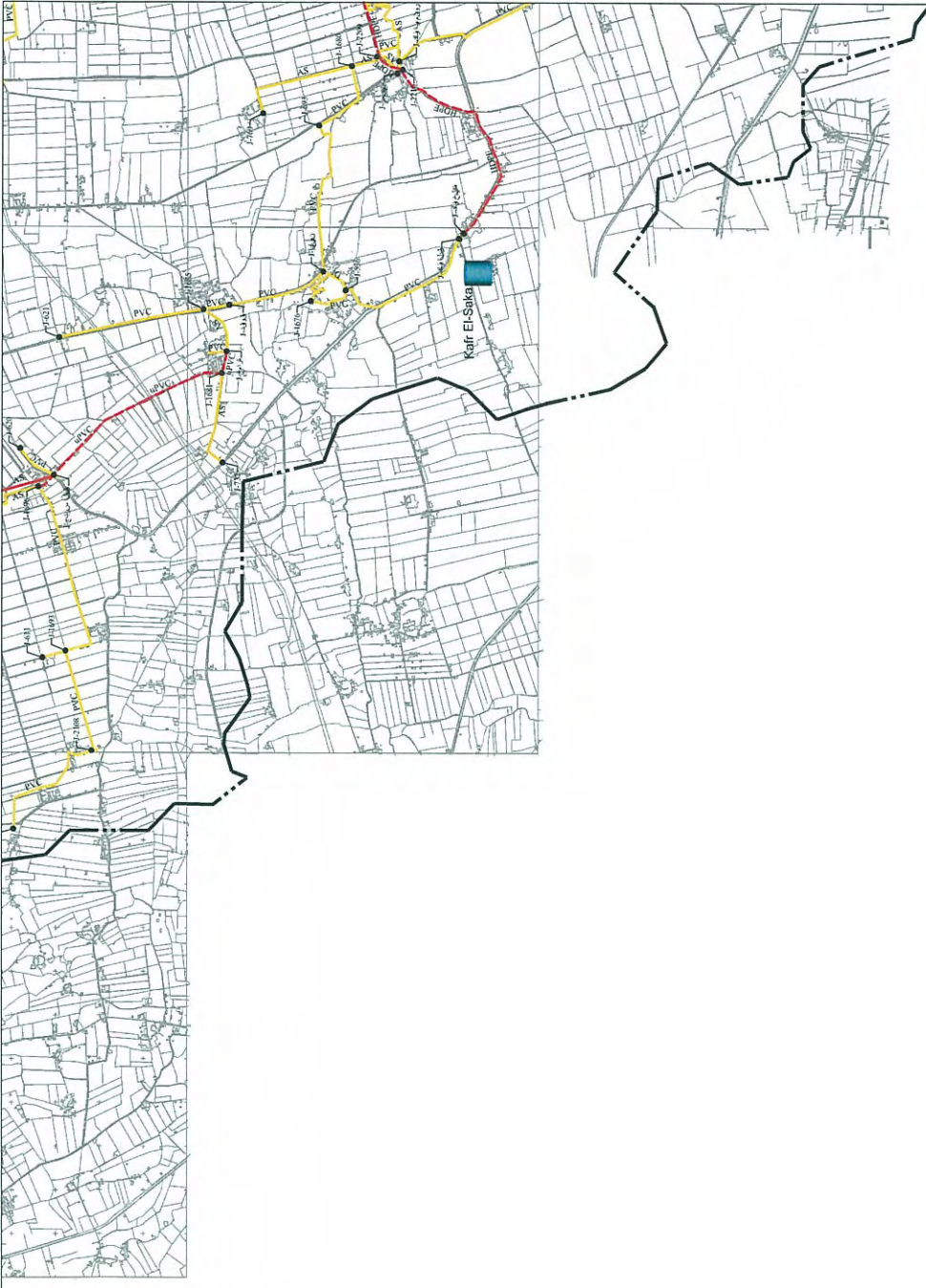
Legend

- up to Ø 200 mm
- Ø 200 mm - Ø 300 mm
- Ø 300 mm - Ø 500 mm
- Ø 500 mm - Ø 600 mm
- Ø 600 mm - Ø 700 mm
- Ø 700 mm - Ø 800 mm
- Ø 800 mm - Ø 1000 mm

- Existing tank
- Proposed tank
- Surfaces (W.T.P)
- Compact (W.T.P)
- New compact (W.T.P) under construction
- Ground water plants
- Proposed lines
- Boundary



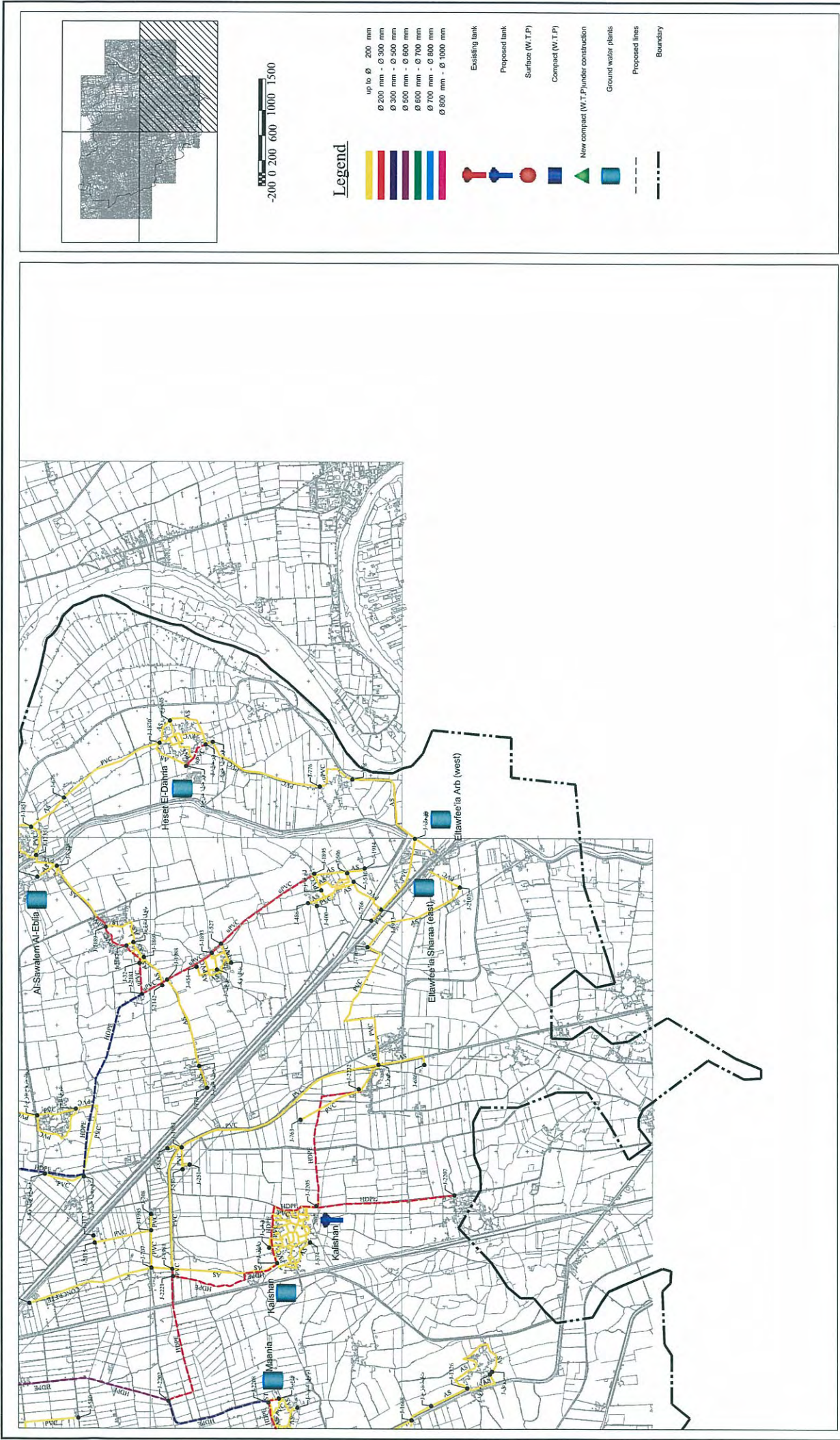
| | | | | | | |
|---|---|-----------|--------------|---|--|---------|
| مشروع: | اعداد المخطط العام لمياه الشرب والصرف الصحي بمحافظة البحيرة | | المالك: | الشركة القابضة لمياه الشرب والصرف الصحي | | |
| | رقم الورقة | رقم الرسم | التاريخ | الإستشاري: | شركة مياه الشرب والصرف الصحي بمحافظة البحيرة | |
| نموذج التحليل الهيدروليكي لشبكات مياه الشرب بمركز ايتاي البارود (2) | ٣ | ٤٠٠٠ : ١ | ٢٠٠٨ - ابريل | كبير مهندس مصر للاستشارات | ٦ شارع النفي - البحيرة ت ٠٣٣٨٠٨٣٤ فاكس ٠٣٣٨٤٩٤٧٢ | |
| | | | | الرقم | التاريخ | التعديل |



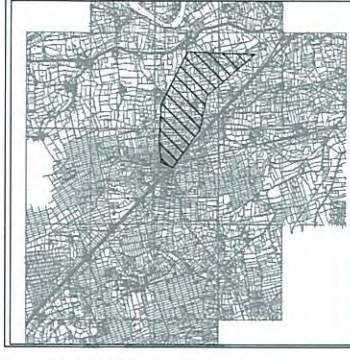
Legend

- up to Ø 200 mm
 - Ø 200 mm - Ø 300 mm
 - Ø 300 mm - Ø 500 mm
 - Ø 500 mm - Ø 600 mm
 - Ø 600 mm - Ø 700 mm
 - Ø 700 mm - Ø 800 mm
 - Ø 800 mm - Ø 1000 mm
- Existing lank
 - Proposed lank
 - Surface (W.T.P)
 - Compact (W.T.P)
 - New compact (W.T.P) and/or construction
 - Ground water plants
 - Proposed lines
 - Boundary

| | | | | | | |
|---------|---------|--|------------|---|--------------|---|
| الرجوع | التاريخ | ٢٠٠٨ - أبريل | رقم الورقة | ٤ | مجلس الأرياف | مشروع: اعداد المخطط العام لمياه القرب والصرف الصحي بمحافظة البحيرة تتميز التجميل الهيدروليكي لشبكات مياه الشرب بمركز زيناى البارود (3) |
| | الرقم | | التاريخ | | ٤٠٠٠ : ١ | |
| التعديل | التاريخ | المالك: الشركة التابعة لمياه القرب والصرف الصحي شركة مياه القرب والصرف الصحي بمحافظة البحيرة الإستشارى: كيونكس مصر للإستشارات ٦ ش.القوى - البحيرة ت. ٣٧٦٠٨٣٤ - ٣٧٦٠٨٣٤ فاكس ٣٧٤٩٤٤٢٢ - ٣٧٤٩٤٤٢٢ | | | | |

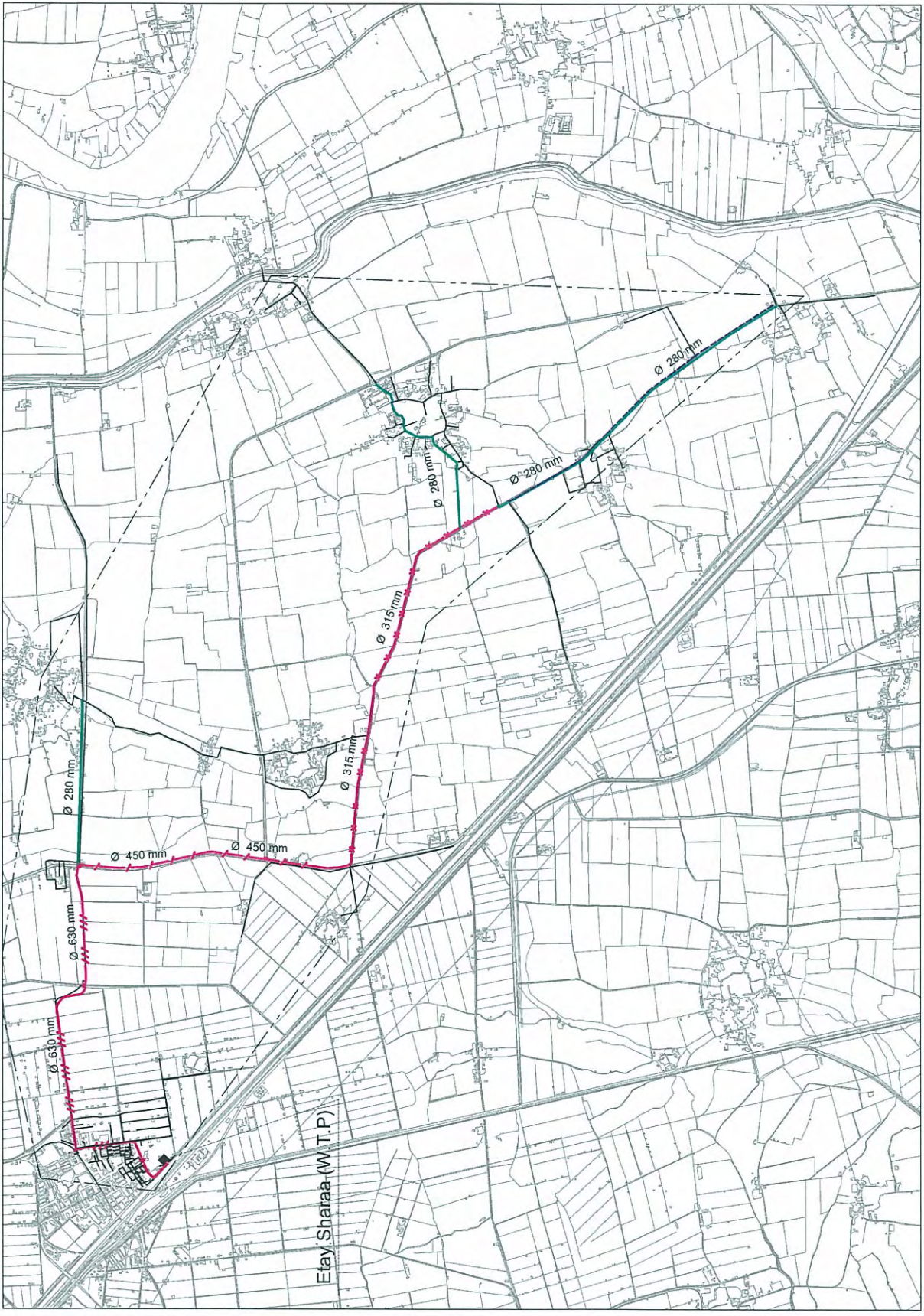


| | | | | |
|----------|---|--|---|------------|
| الملك: | إعداد المخطط العام لمياه الشرب والصرف الصحي بمحافظة البحيرة | | | |
| المالك: | ال شركة التابعة لمياه الشرب والصرف الصحي | شركة مياه الشرب والصرف الصحي بمحافظة البحيرة | الإستشاري: | مفاس الرسم |
| الرقم: | كيتوكس مصر للاستشارات | ١٠٠٠٠٠٠٠٠٠ | التاريخ: | رقم الورقة |
| التاريخ: | ٠١-٢٣-٢٠١٤ | ٠١-٢٣-٢٠١٤ | ٢٠١٤ - ٠١-٢٣ | ٥ |
| التعديل: | | | الترقيم: | ٤٠٠٠ : ١ |
| الشعار: | | | تمنح الترخيل الهندسي لشركات مياه الشرب بمرکز ایتان الابواب (٤) | |



- Existing line
- New line 225 mm
- New line 280 mm
- New line 315 mm
- New line 400 mm
- New line 450 mm
- New line 560 mm
- New line 630 mm
- New line 700 mm

- Asbestos line will be replace
- Boundary of study area
- Constructing by BWDC company



| | | | |
|--|-------------|---|---------|
| مشروع: | | اعداد المخطط العام لمياه الشرب والصرف الصحي بمحافظة البحيرة | |
| موقع على شبكة مياه الشرب بمحطة مياه فاوي شرق الجديدة - مركز فاوي بالارد و ربطها بالخطوط القائمة (الجهة المتأهلة) | | المالك: | |
| مقياس الرسم | رقم الورقة | الشركة القائمة لمياه الشرب والصرف الصحي | |
| بتون | ٦ | شركة مياه الشرب والصرف الصحي بمحافظة البحيرة | |
| التاريخ | ٢٠١٠ - ٢٠١١ | الاستشاري: | |
| | | كبير مهندس معماري للاستشارات | |
| | | ٢٤ شارع - الدقي - البحيرة ت ٠٣٣٧٠٠٧٢٤ ف ٠٣٣٧٤٩١٢٢ | |
| الرقم | التاريخ | التعديل | البرامج |
| | | | |

مشروع:

اعداد المخطط العام لمياه الشرب والصرف الصحي بمحافظة البحيرة

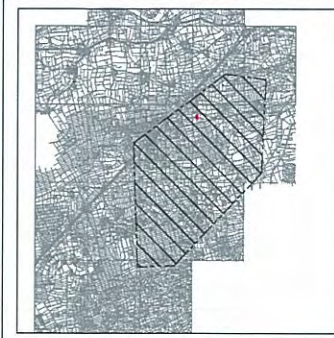
موقع عام لتجهيزات مياه الشرب محطة ايتاي عرب - مركز ايتاي البارود
(القطة الناجية)

المالك:

الشركة التابعة لمياه الشرب والصرف الصحي
شركة مياه الشرب والصرف الصحي بمحافظة البحيرة
كويكتس معصر للاستشارات
٦ش.القلى- القلى - البحيرة - ت.٣٣٨٠٠٧٤ - فاكس ٣٧٤٩٤٤٢٢ - ٠٢

| | | |
|------------|------------|--------------|
| مطاس الرسم | رقم الشيخة | التاريخ |
| بدون | ٧ | ٢٠٠٠ - ابريل |

| | | |
|---------|---------|-------|
| التعديل | التاريخ | الرقم |
| | | |
| | | |
| | | |
| | | |



- Existing line
- New line 225 mm
- New line 280 mm
- New line 315 mm
- New line 400 mm
- New line 450 mm
- New line 560 mm
- New line 630 mm
- New line 700 mm

- Asbestos line will be replace
- Boundary of study area
- Constructing by BWDC company

