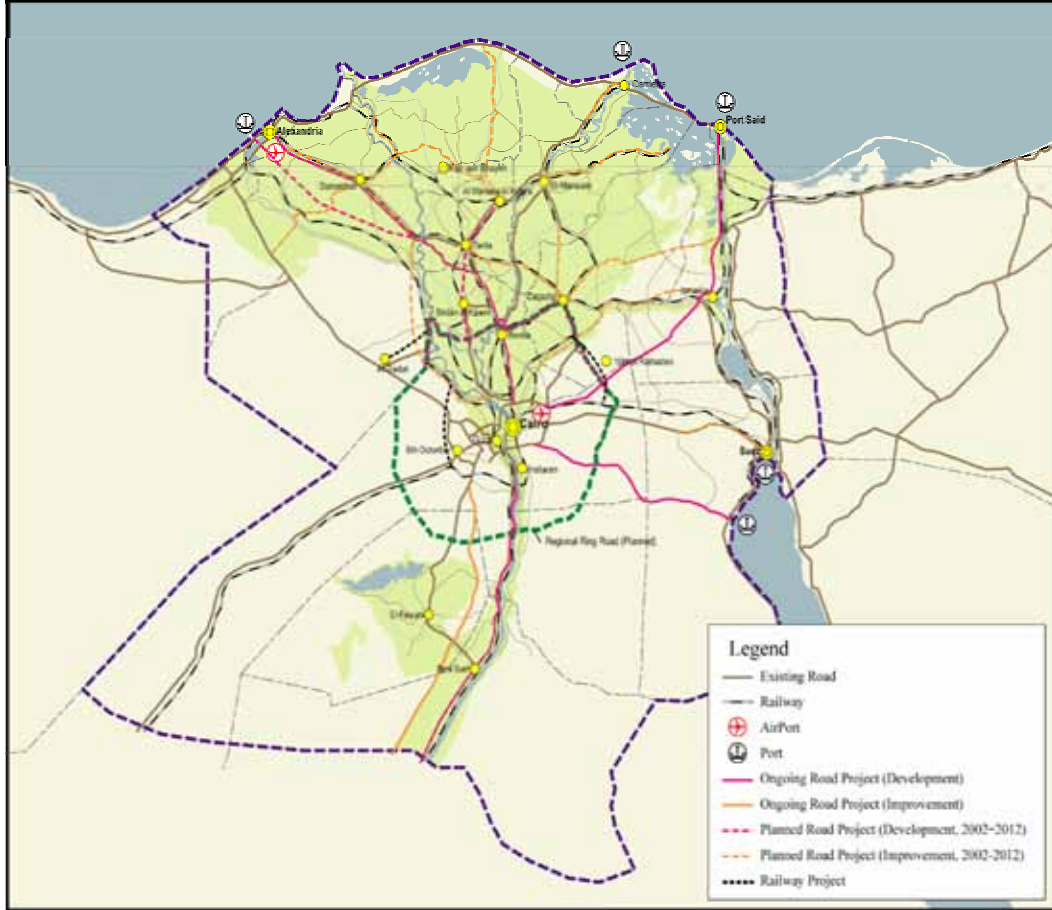


إقليم الصعيد). وقد قامت الحكومة المصرية بإعداد خطة وتنفيذها لتوسيع شبكة الطرق الإقليمية لتعزيز شبكة النقل في الإقليم وفي مصر بوجه عام. وأخيراً، تلعب القاهرة دوراً هاماً باعتبارها بوابة دولية ومحطة رئيسية للنقل البري الداخلي في المنطقة.

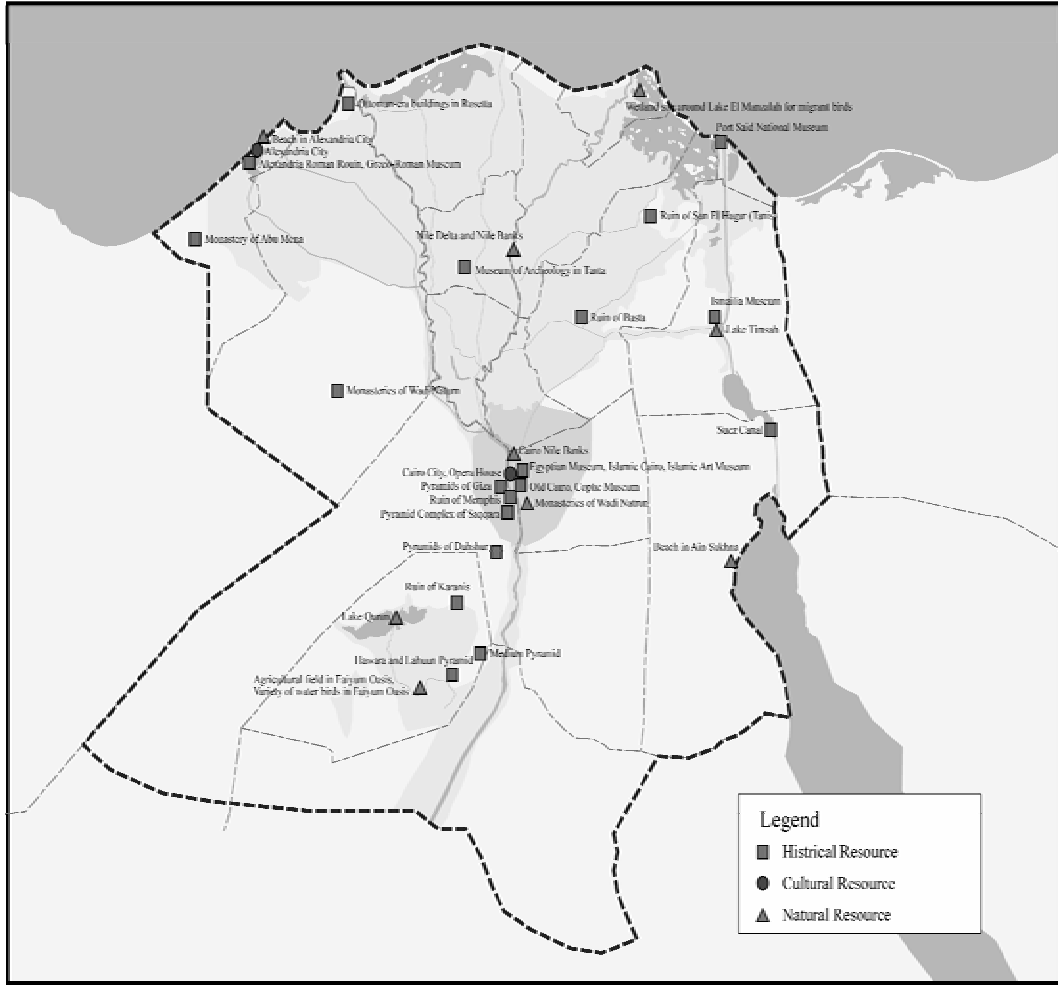


المصدر : فريق العمل التابع للوكالة اليابانية للتعاون الدولي

شكل رقم 1-2-7 شبكات النقل الحالية والتي تحت الإنشاء والمخطط لها في القطاع الشمالي لجمهورية مصر العربية

(4) توزيع الموارد السياحية

وتنتشر الموارد السياحية في القطاع الشمالي لجمهورية مصر العربية في المناطق التي تحيط بالمدن الرئيسية ودخلها مثل القاهرة والإسكندرية وبور سعيد وأيضاً المناطق الممتدة على ضفاف نهر النيل كما هو موضح في (شكل رقم 1-2-8). وتتكون تلك الموارد في الأساس من التراث التاريخي والمعماري وخاصة في القاهرة التي تضم مجموعة كبيرة من التراث المعماري الإسلامي والكنائس القبطية والمتاحف التي تقع في قلب المدينة بالإضافة إلى الآثار الفرعونية القديمة الموجودة في الصحاري التي تقع بالقرب منها. أما خارج القاهرة، تم اكتشاف آثار على امتداد نهر النيل بدءاً من القاهرة. بالإضافة إلى تلك الآثار، يشكل نهر النيل بقعة سياحية طبيعية للمنطقة ومصر بوجه عام.



المصدر : وزارة السياحة

شكل رقم 1-2-8 المناطق السياحية الحالية في القطاع الشمالي لجمهورية مصر العربية

1-2-3 التحليل والنتائج المتعلقة بالوضع الإقليمي ودور القاهرة

وفيما يلي سرد للتحليل والنتائج المتعلقة بالوضع الإقليمي للقاهرة.

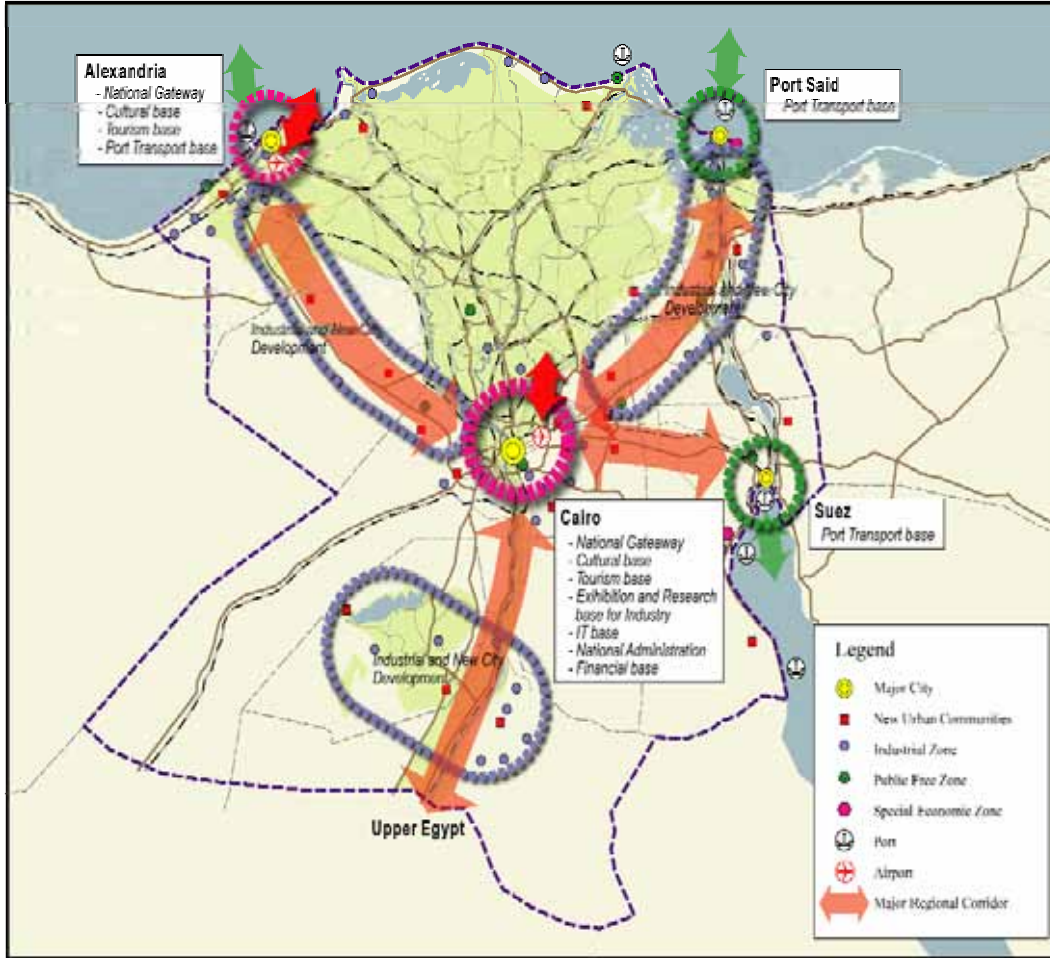
- 1) نزوح الزيادة السكانية في القاهرة إلى المحافظات المجاورة كمحافظة الجيزة والقليوبية والشرقية.
- 2) تستولي القاهرة على أكبر نصيب من الناتج الجمالي المحلي للإقليم في القطاع الشمالي لجمهورية مصر العربية بينما تحصل بورسعيد على أكبر نصيب للفرد من الناتج المحلي الإجمالي في المنطقة.
- 3) انتشار المناطق العمرانية الجديدة على مستوى القطاع الشمالي للبلاد بينما تعتبر المناطق الممتدة على طريق الإسكندرية الصحراوي وطريق الإسماعيلية الصحراوي نقاط رئيسية لإنشاء المجتمعات العمرانية الجديدة.
- 4) تم إنشاء مناطق صناعية في أربعة محافظات وهم القاهرة والفيوم والسويس والإسكندرية. اعتبار طريقي الإسماعيلية الصحراوي والإسكندرية الصحراوي نقاط رئيسية هامة لإنشاء مناطق صناعية.

5) تحديد المناطق والبقع السياحية في إقليم القاهرة بينما تضم الإسكندرية والفيوم مجموعات من الأماكن السياحية الرائعة.

3-1 ملخص دور محافظة القاهرة داخل جمهورية مصر العربية وعلى المستوى الإقليمي

أعازت الخطة الخمسية السادسة الأولوية العظمى لتطوير مناطق إقليم صعيد مصر تبذل الحكومة المصرية الجهود المستمرة لدفع عجلة التطوير في تلك المناطق بينما تستمر القاهرة في الاستحواذ على أكبر نصيب من توزيع عدد السكان والأنشطة الاقتصادية على المدى القصير والمتوسط. وبما أن إقليم القاهرة يستحوذ على أكبر نصيب من عدد السكان والاقتصاد والصناعة والموارد البشرية في مصر فقد حصل على الدعم الإيجابي من المناطق والأقاليم المجاورة. ولهذا، سوف يستغرق تشجيع مناطق صعيد مصر الكثير من الوقت لتحقيق التفوق على إقليم القاهرة. وعلى النطاق الإقليمي، سوف تلعب القاهرة الأدوار المذكورة فيما يلي:

- 1) مركزا للإسهام في التنمية الصناعية للإقليم من خلال تبني أنشطة القيمة المضافة مثل أنشطة البحث والأنشطة التنموية والتعليم.
- 2) مركزا لقطاع المعلومات والتكنولوجيا والذي سوف يصبح قطاعا رائدا في مصر والإقليم الشمالي للبلاد.
- 3) مركزا للقطاع السياحي من خلال توفير بقاع سياحية تدار إدارة جيدة وأيضا توفير خدمات الإقامة الفندقية والمطاعم.
- 4) مركزا للأنشطة المالية التي سوف تنشأ حديثا في مصر .
- 5) مركزا للإدارة التي تشجع الأنشطة الاقتصادية في مصر .



شكل رقم 1-3-1 اتجاهات التنمية والتطوير في القطاع الشمالي لجمهورية مصر العربية