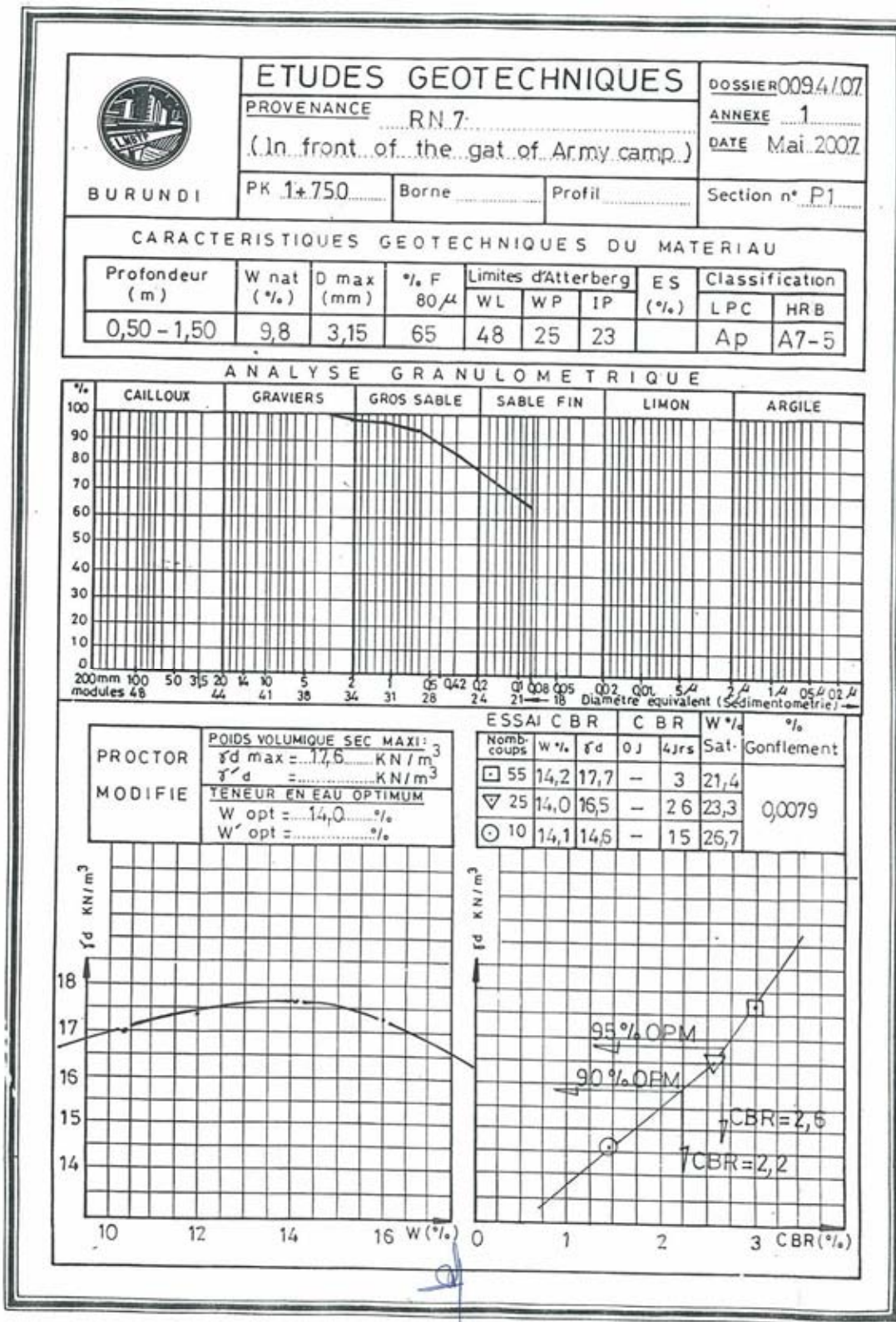
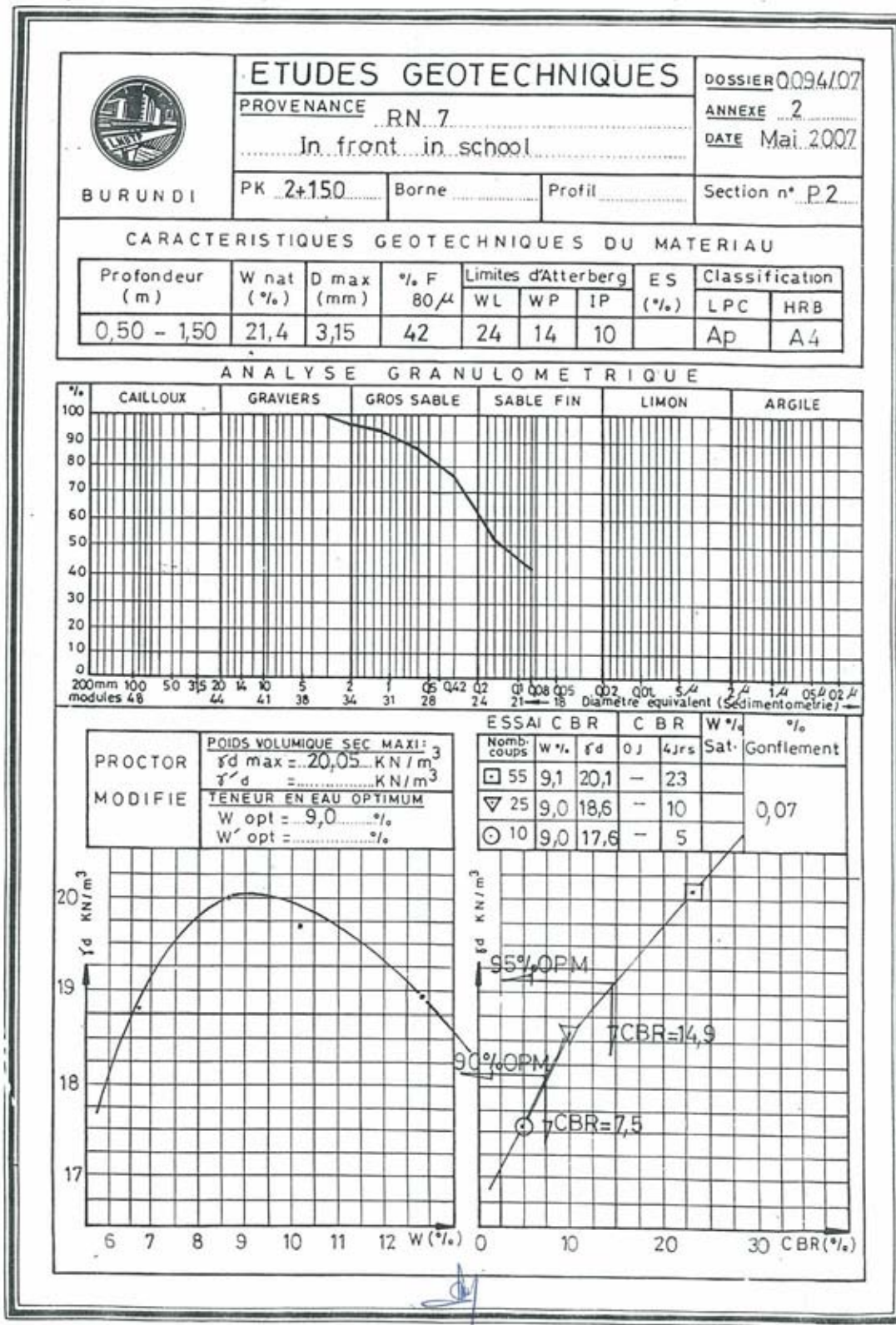
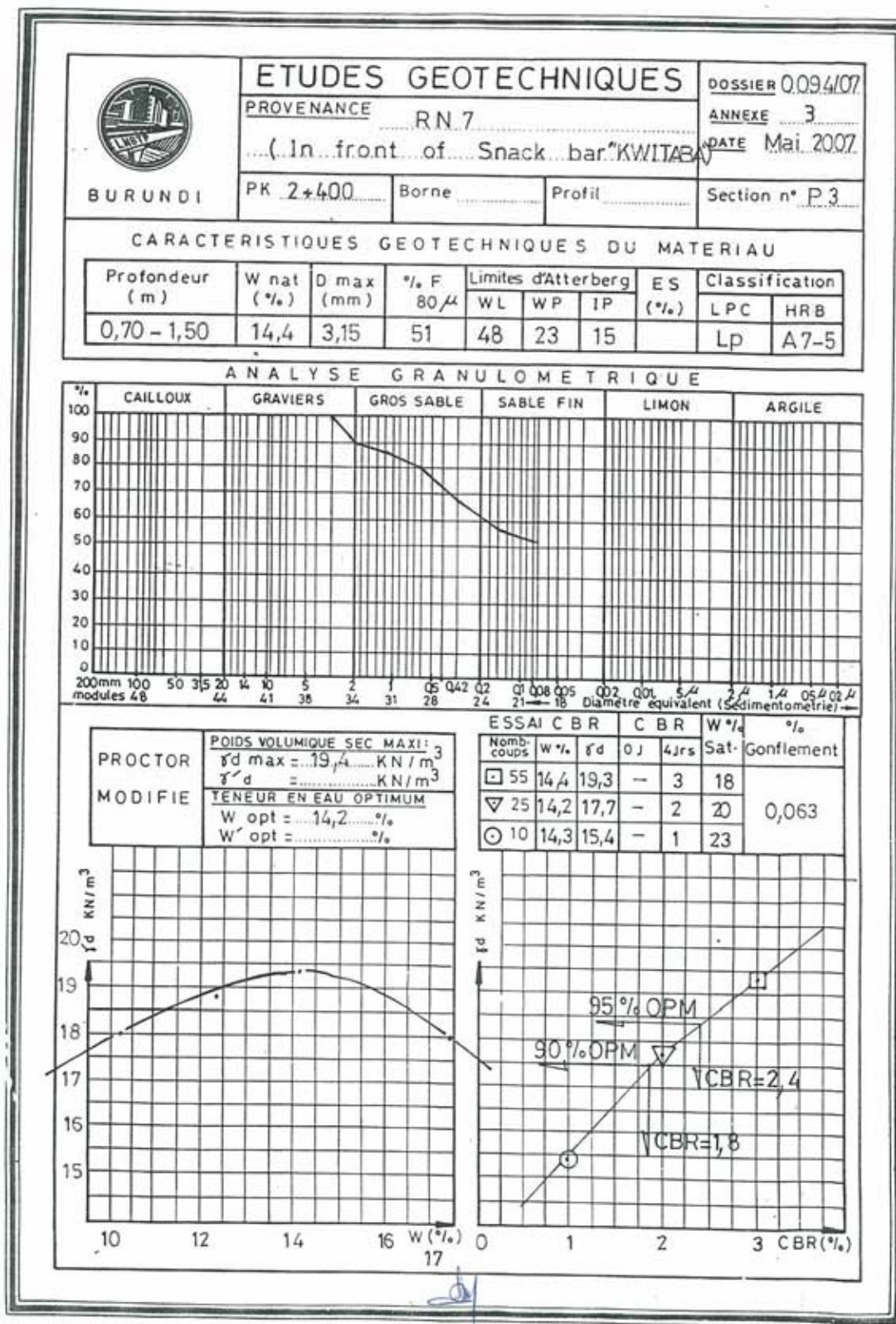


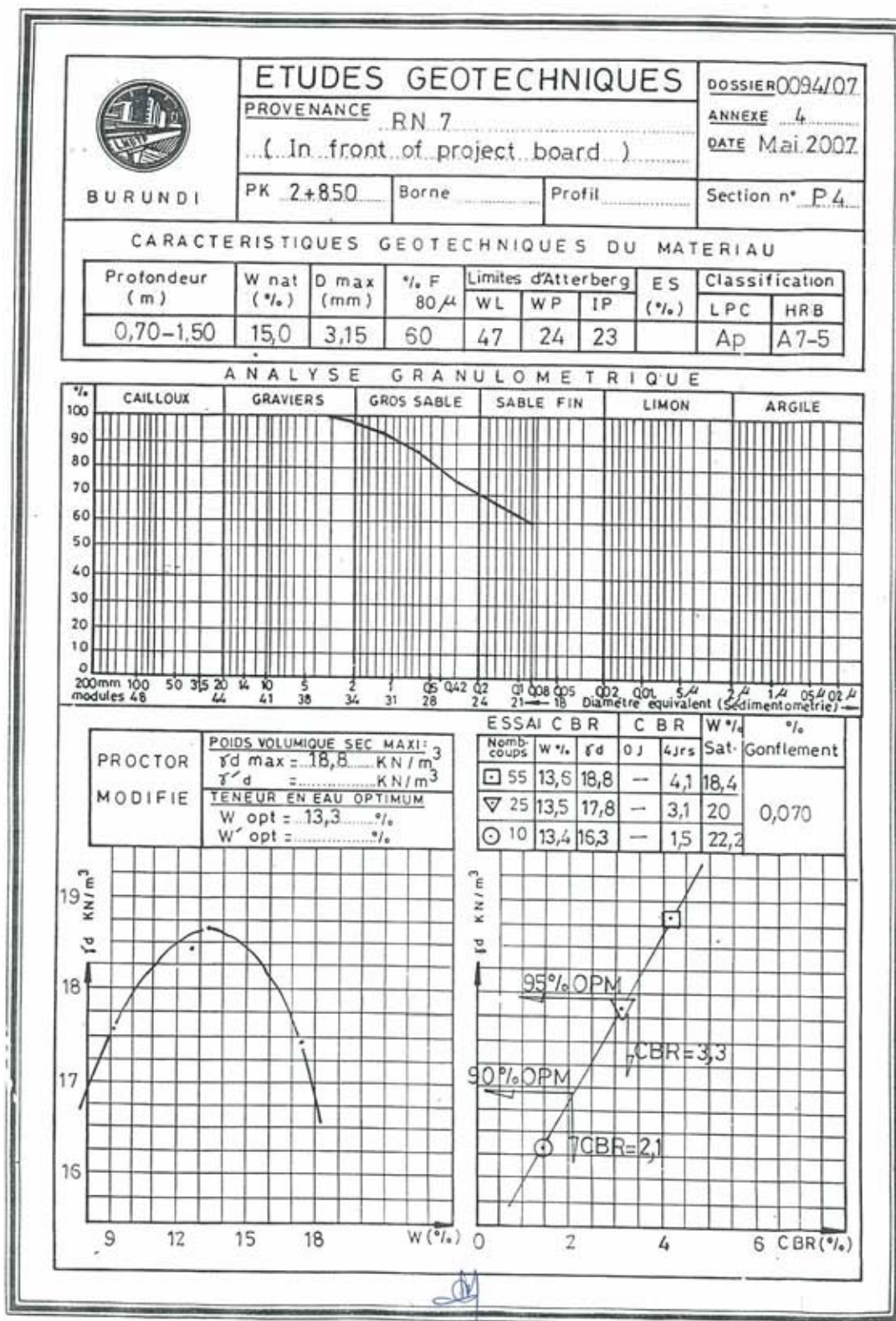
ANNEXE

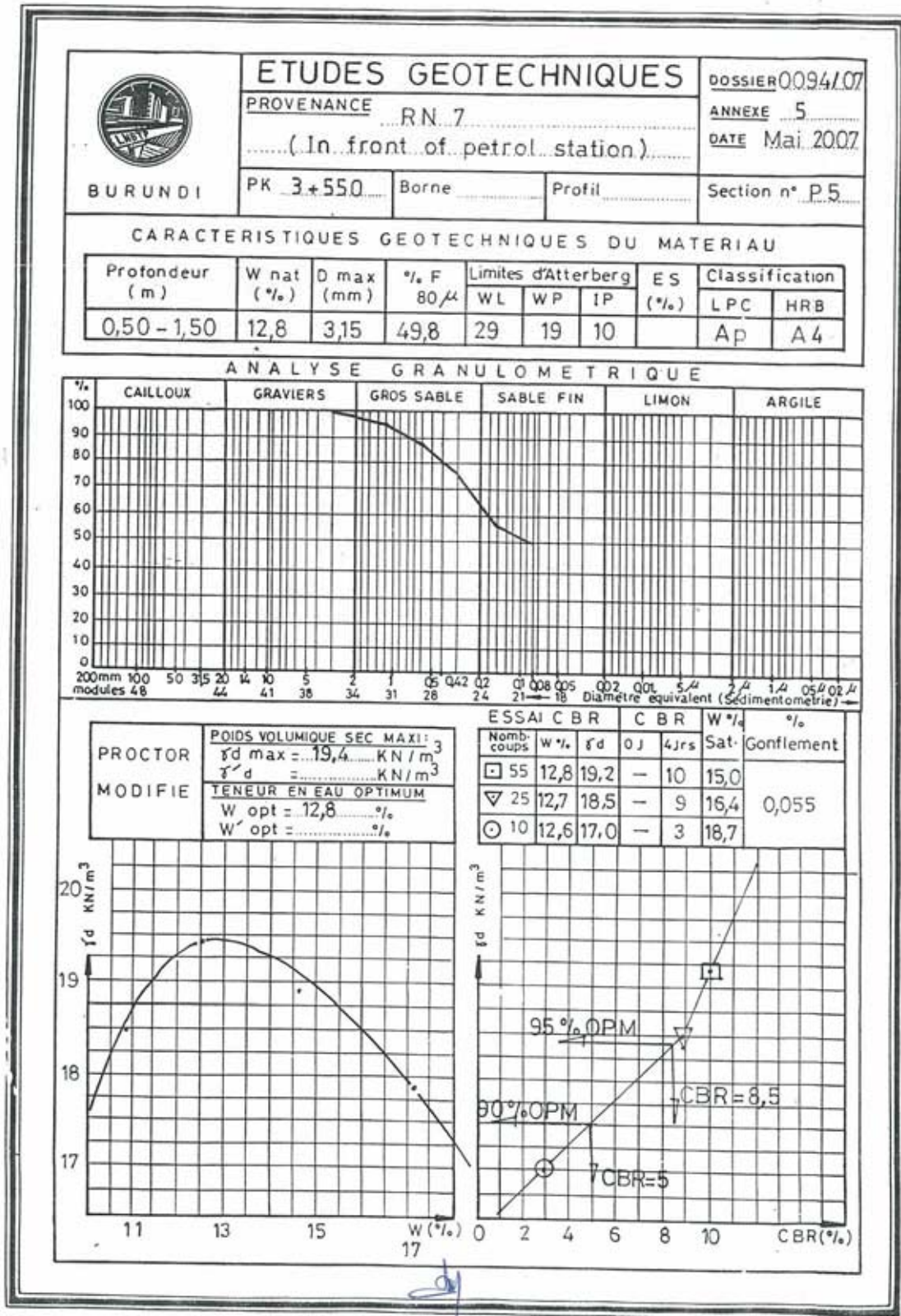
ANNEXE-1 RÉSULTATS DE L'ETUDE GÉOTECHNIQUE











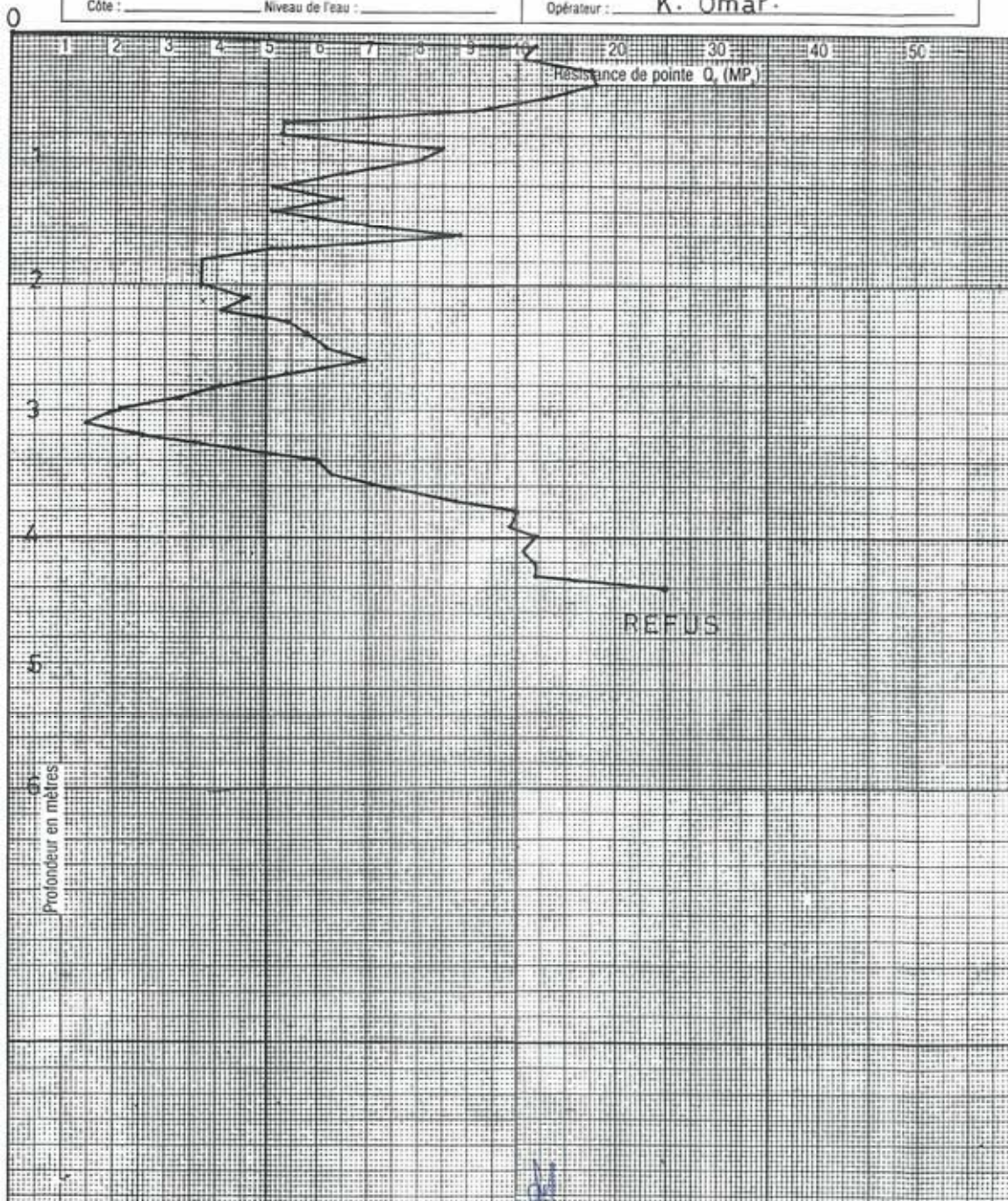


République du Burundi • Ministère des Travaux Publics et de L'EQUIPEMENT

ANNEXE 7

LABORATOIRE NATIONAL DU BATIMENT ET DES TRAVAUX PUBLICS

Pénétromètre dynamique		Pd 1		Dossier N° : 0094 / 07	
Type : <u>LEGER</u>	Sondage N°	Date : <u>Mai 2007</u>		Chantier : <u>RN7 (In front of the Gate of Army Camp)</u>	
Section de la pointe en cm² : <u>5 ; P.M.</u>		Opérateur : <u>K. Omar</u>			
Côte : _____ Niveau de l'eau : _____					



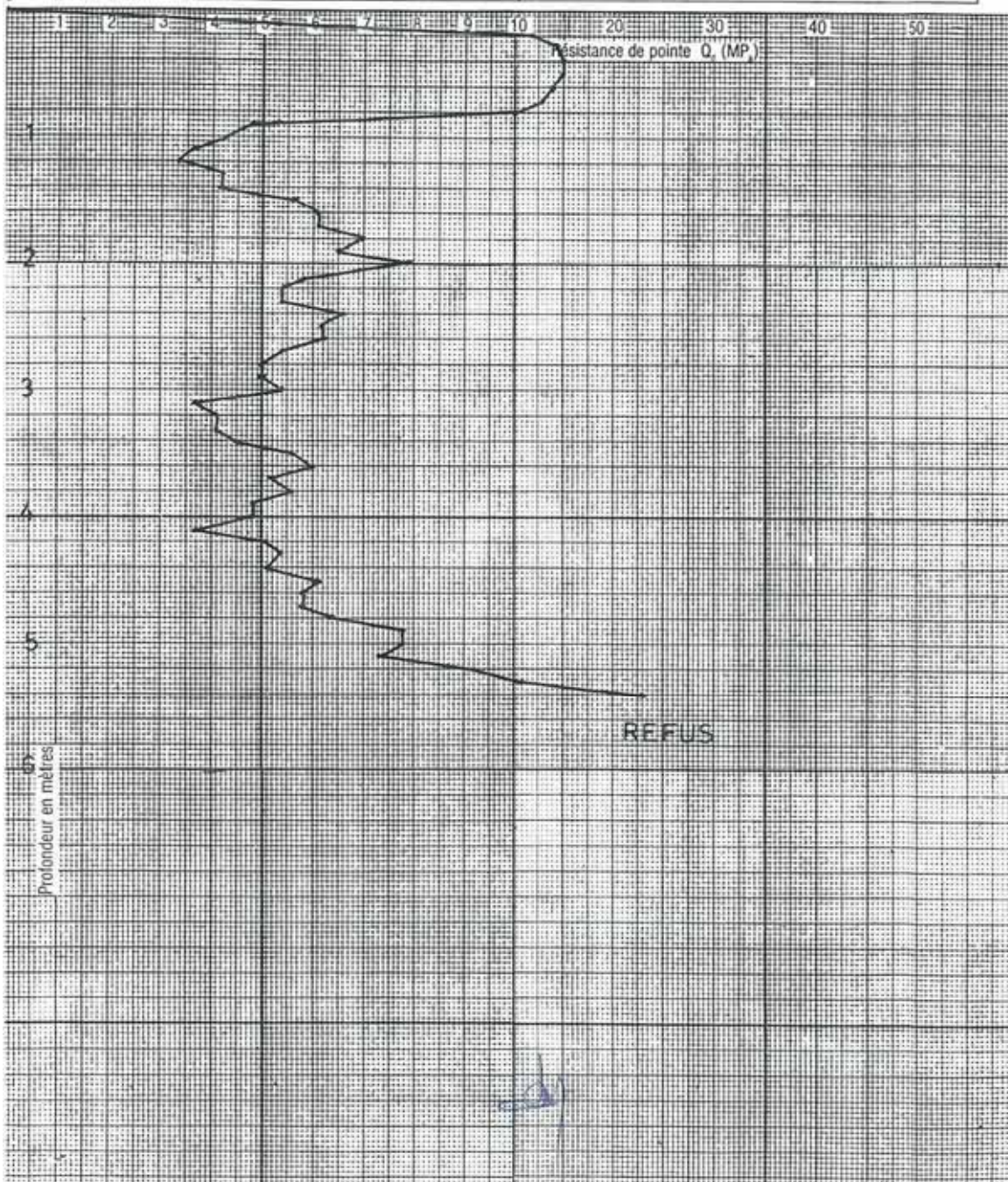


République du Burundi • Ministère des Travaux Publics et de l'ÉQUIPEMENT

ANNEXE 8

LABORATOIRE NATIONAL DU BATIMENT ET DES TRAVAUX PUBLICS

Pénétromètre dynamique		Pd 2	Dossier N° : 0094 / 07
Type : LEGER	Sondage N°	Date : Mai 2007	Chantier : RN7 (In front of school)
Section de la pointe en cm² : 5 ; P. M.			
Côte : _____	Niveau de l'eau : _____		Opérateur : K. Omar.






République du Burundi • Ministère des Travaux Publics et DE L'EQUIPEMENT

ANNEXE 9

LABORATOIRE NATIONAL DU BATIMENT ET DES TRAVAUX PUBLICS

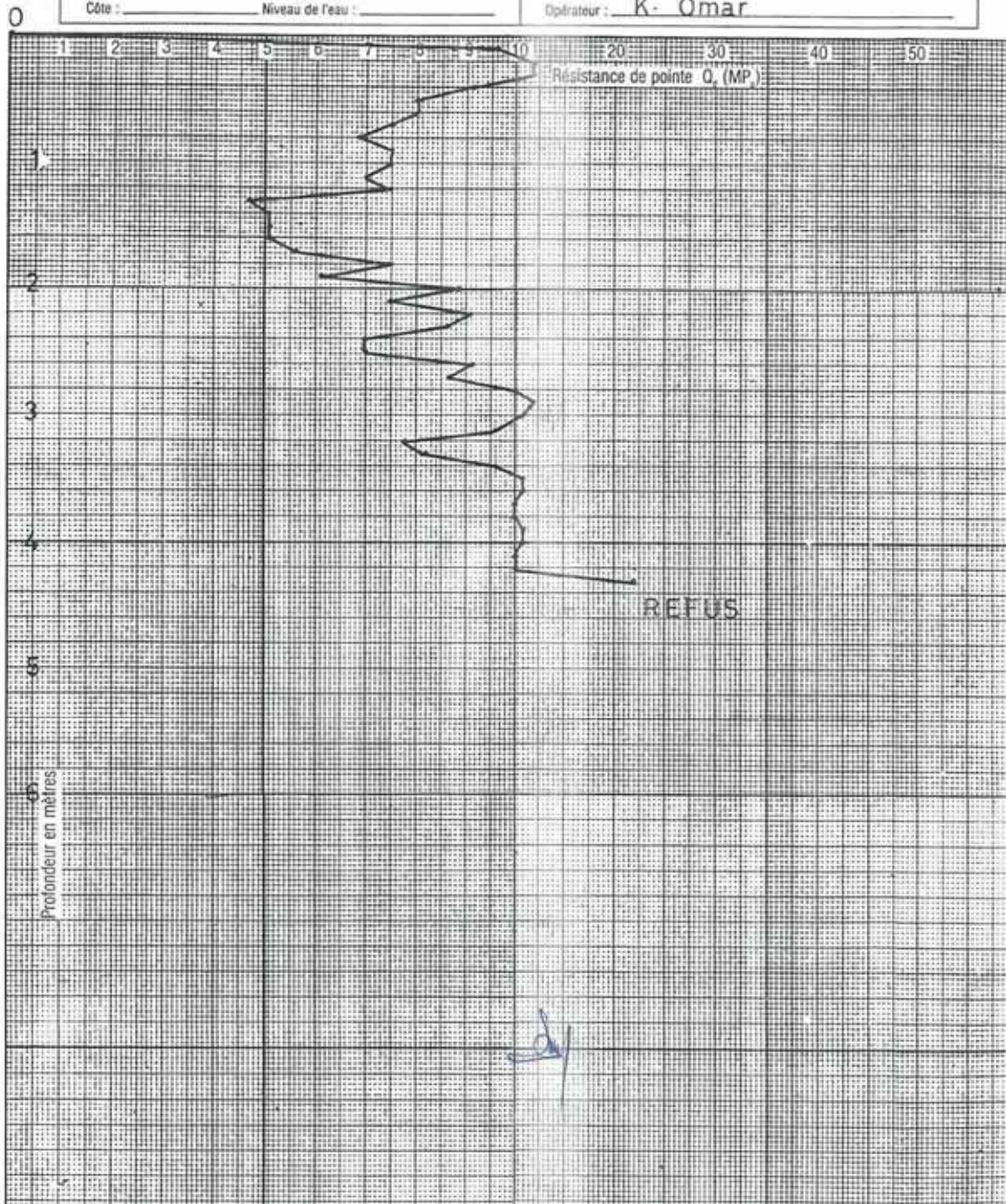
Pénétromètre dynamique		Sondage N° Pd 3	Dossier N° : 0094 / 07
Type : LÉGER	Date : Mai 2007	Chantier : RN7 (In front of	
Section de la pointe en cm ² : 5 ; P. M.		snack bar (KWITABA)	
Côte : _____	Niveau de l'eau : _____	Opérateur : K. Omar	





République du Burundi • Ministère des Travaux Publics et de l'ÉQUIPEMENT ANNEXE 10
LABORATOIRE NATIONAL DU BATIMENT ET DES TRAVAUX PUBLICS

Pénétromètre dynamique		Sondage N° Pd 4	Dossier N°: 0094 / 07
Type: LÉGER	Date: Mai 2007	Chantier: RN7 (In front of project board)	
Section de la pointe en cm²: 5 ; P. M.		Opérateur: K. Omar	
Côte: _____ Niveau de l'eau: _____			





République du Burundi • Ministère des Travaux Publics et DE L'EQUIPEMENT

ANNEXE 11

LABORATOIRE NATIONAL DU BATIMENT ET DES TRAVAUX PUBLICS

Pénétromètre dynamique		Pd 5		Dossier N° : 0094 / 07	
Type : <u>LEGER</u>	Sondage N°	Date : <u>Mai 2007</u>	Chantier : <u>R N 7 (In front of petrol station)</u>		
Section de la pointe en cm² : <u>5; P.M.</u>		Opérateur : <u>K. Omar</u>			
Côte : _____		Niveau de l'eau : _____			

