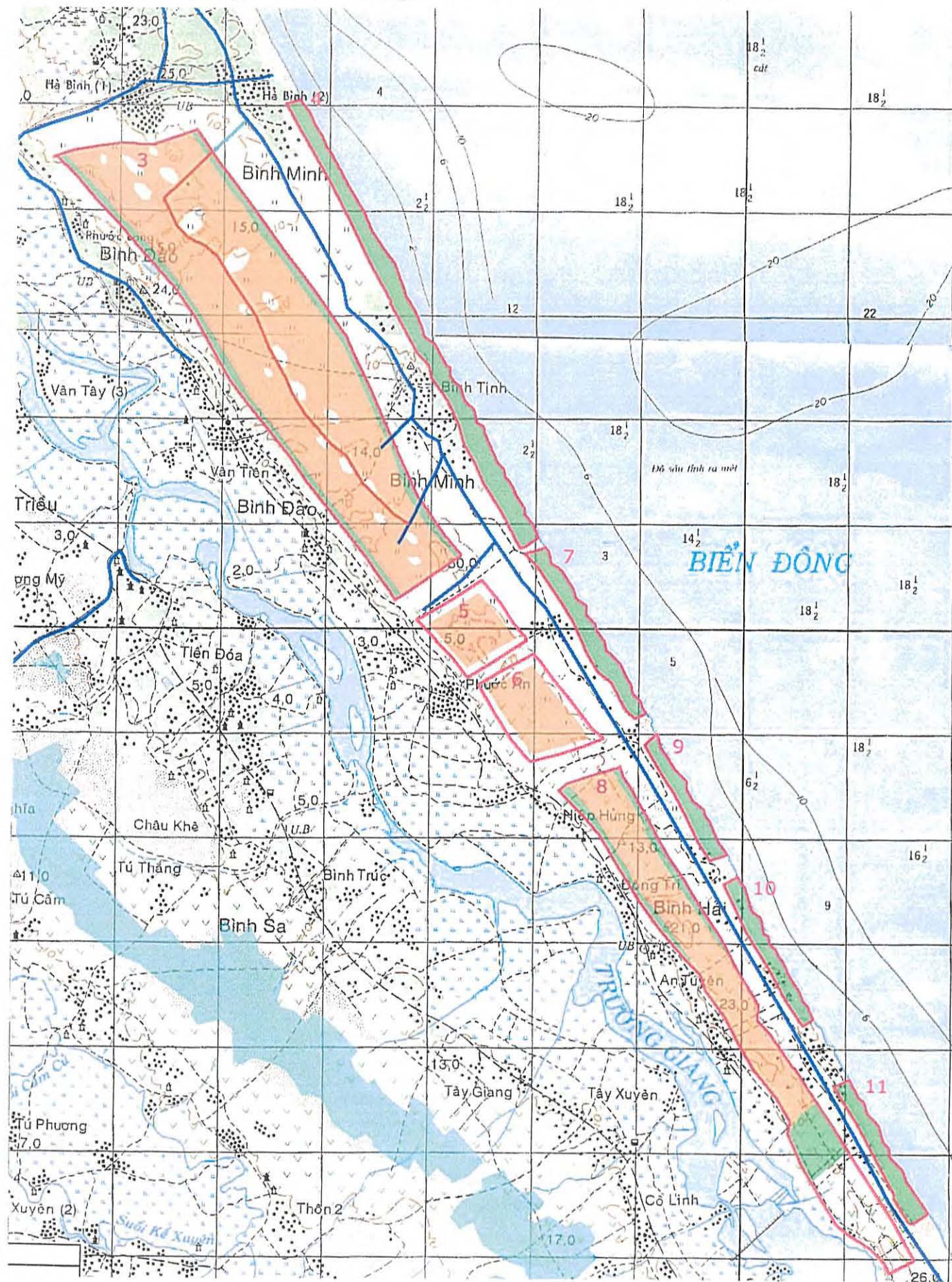
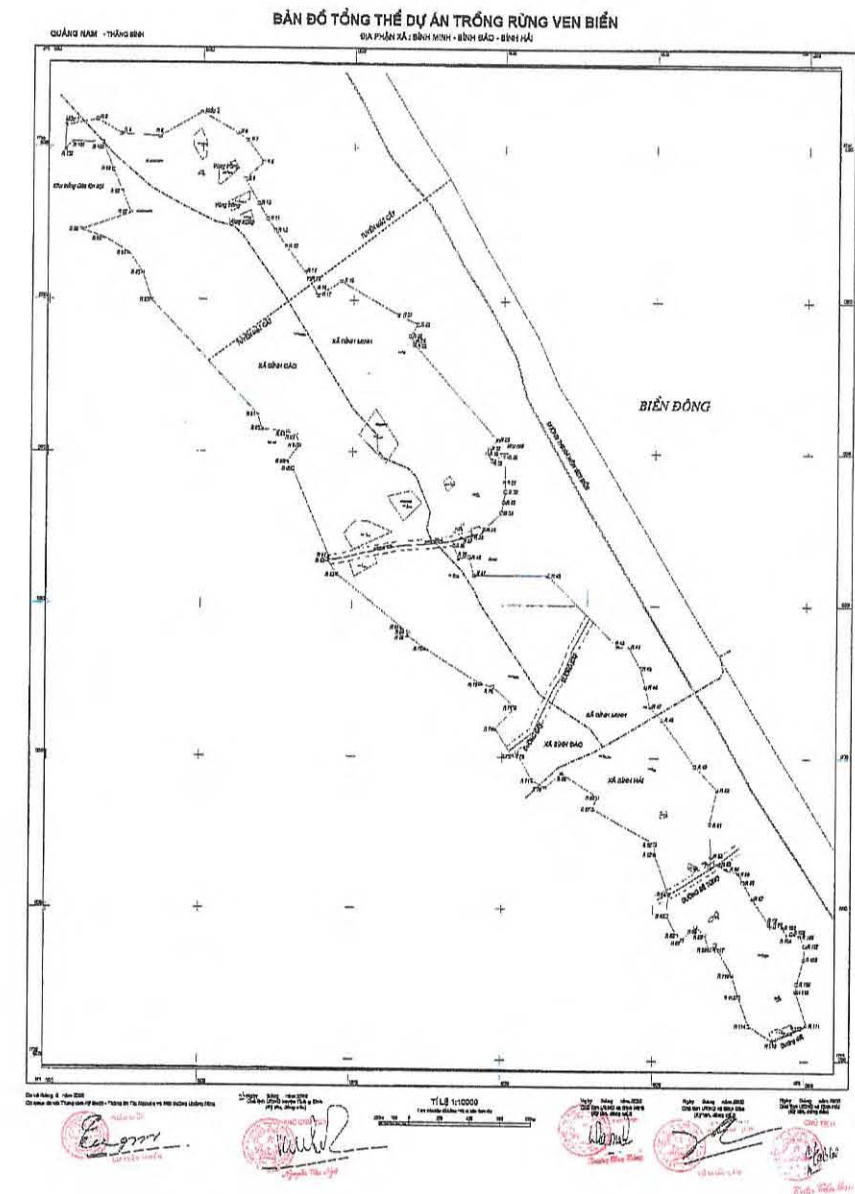


AB 区分と測量成果の対比図

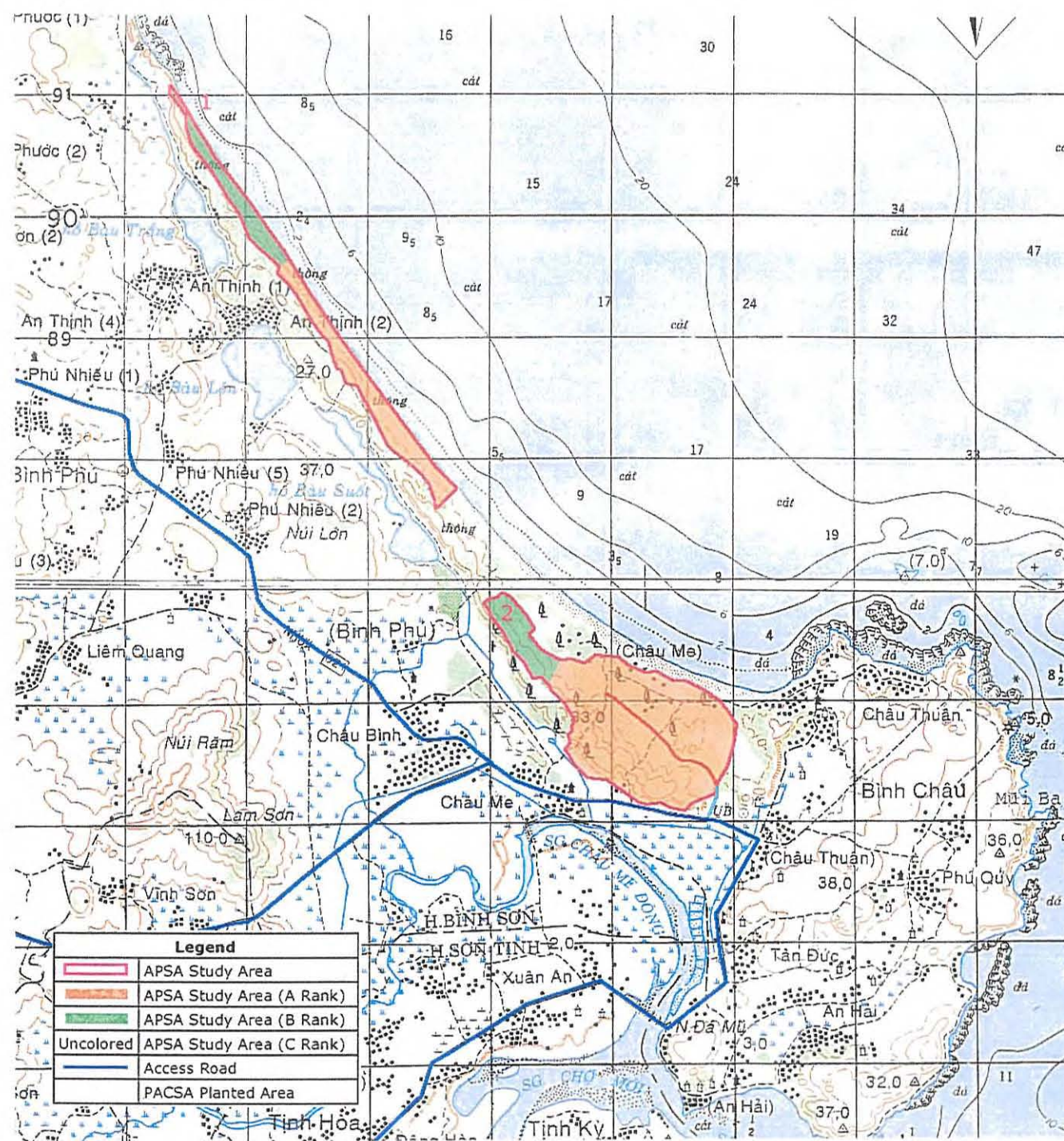
Quang Nam 省 Thang Binh 県の AB 区分図 (1:50,000)



Quang Nam 省 Thang Binh 県の境界測量図面 (1:50,000)



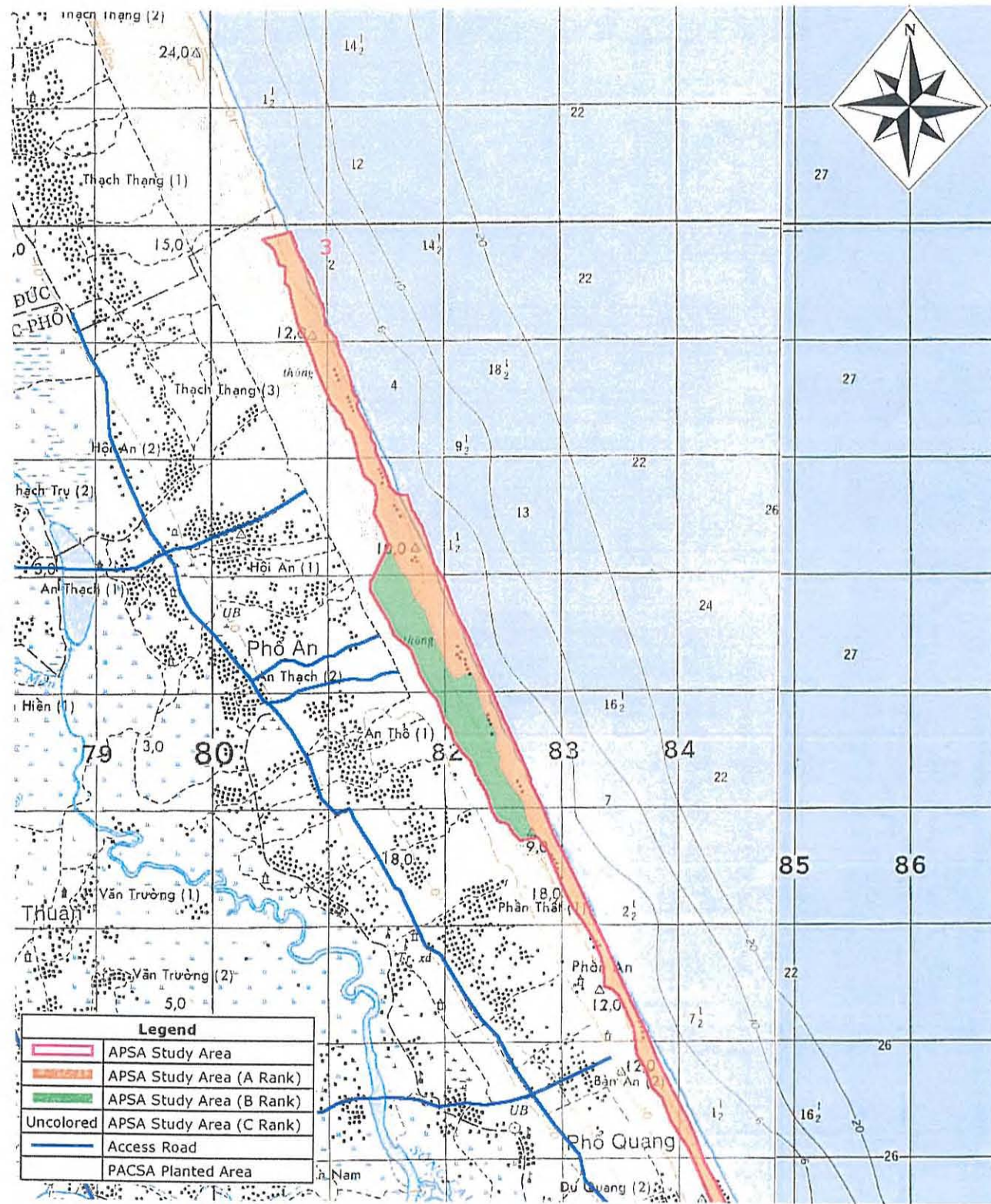
Quang Ngai 省 Binh Son 県の AB 区分図 (1:50,000)



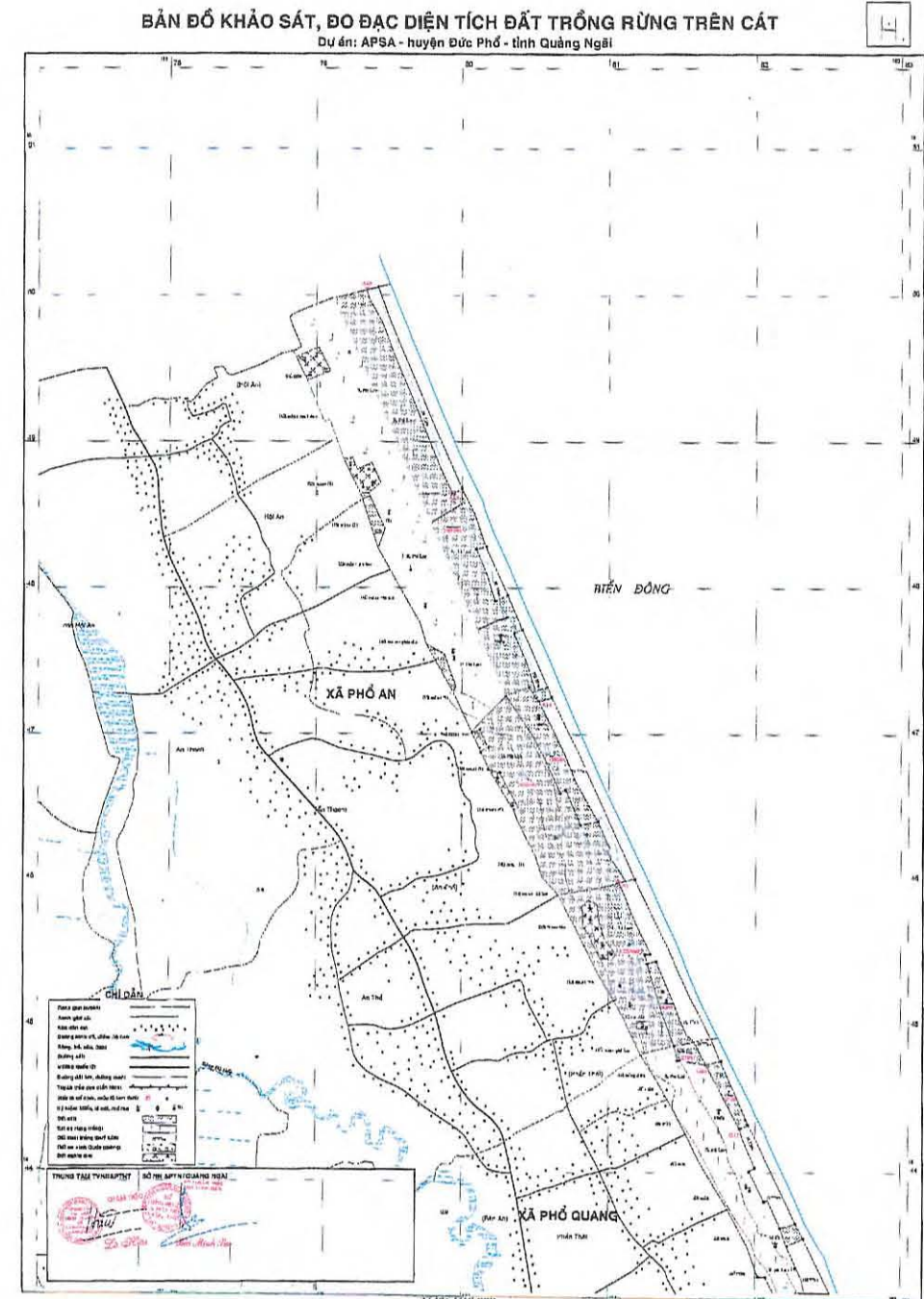
Quang Ngai 省 Binh Son 県の境界測量図面 (1:50,000)

プロジェクト候補地でのチタン開発を採択したため、「ベ」国側から要請が取り下げられた。測量も行っていない。

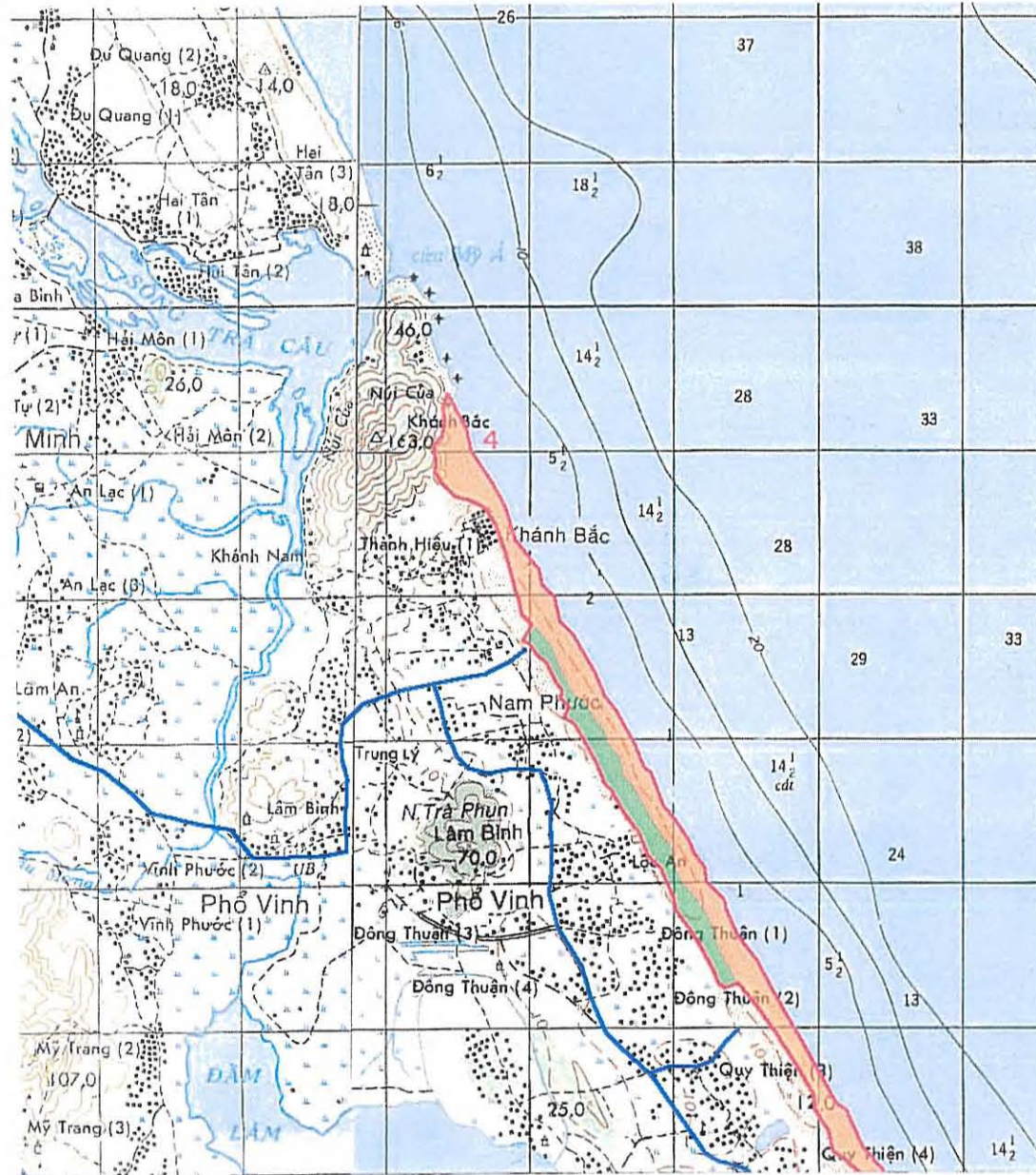
Quang Ngai 省 Duc Pho 県の AB 区分図 (1:50,000)



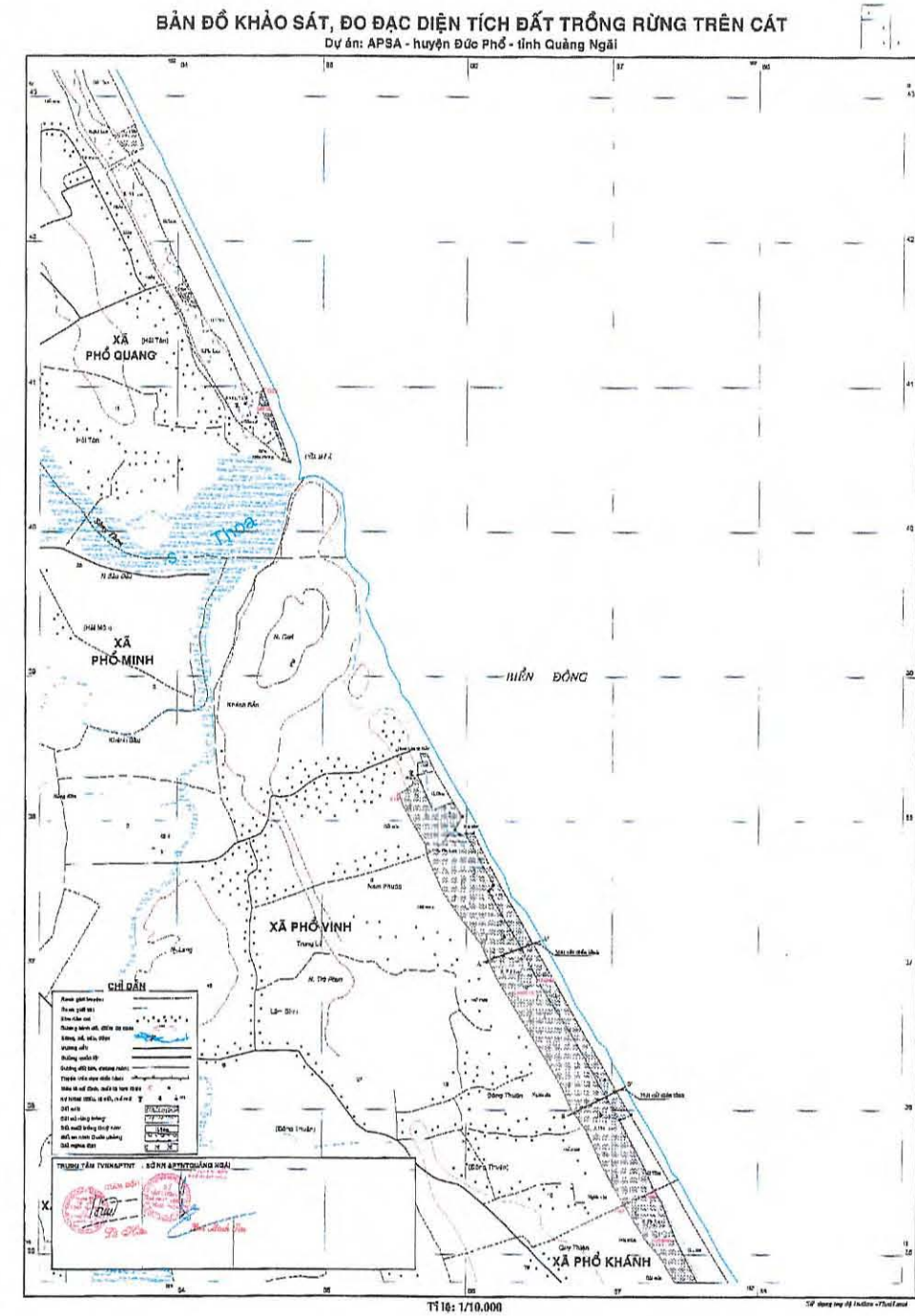
Quang Ngai 省 Duc Pho 県の境界測量図面 (1:50,000)



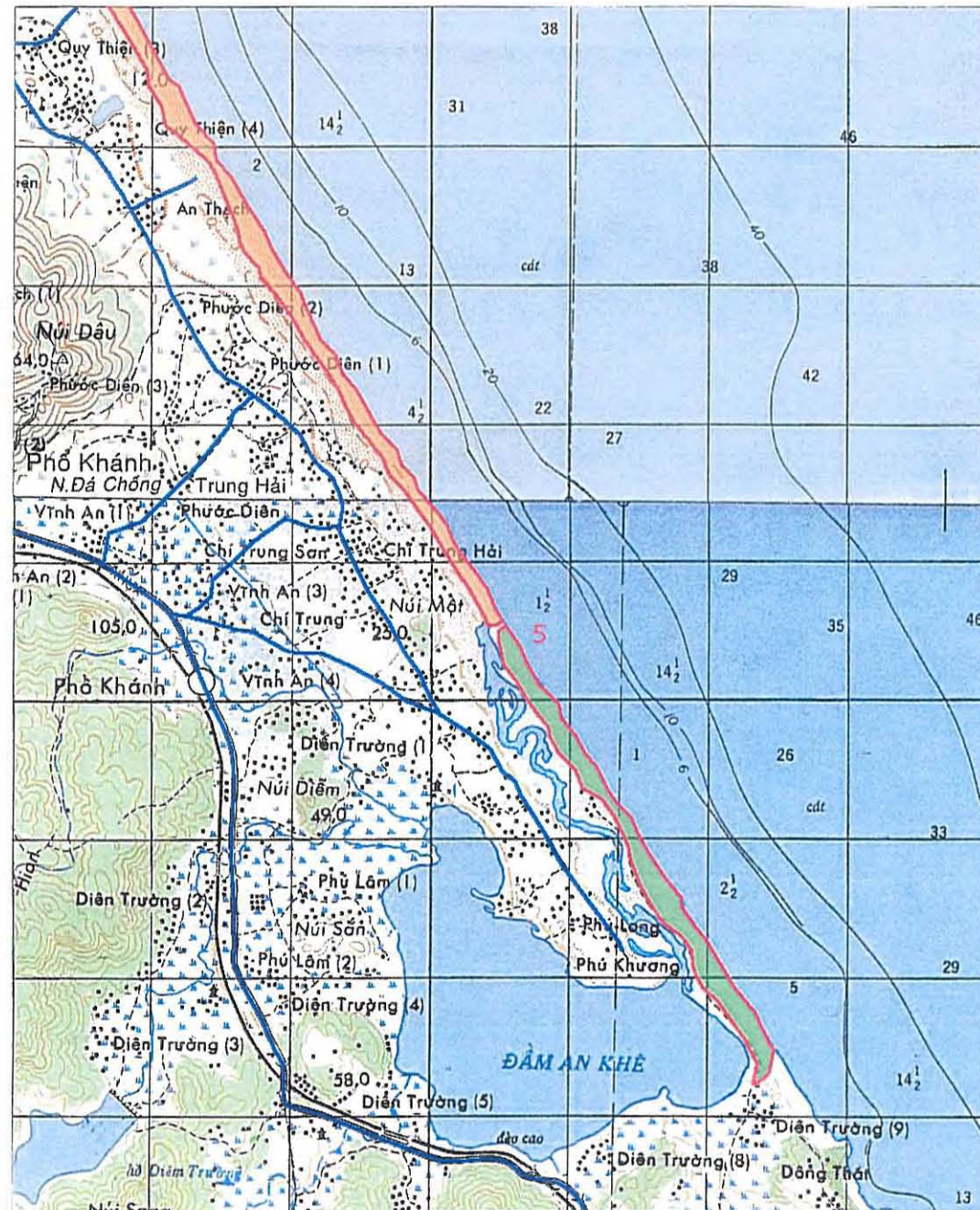
Quang Ngai 省 Duc Pho 県の AB 区分図 (1:50,000)



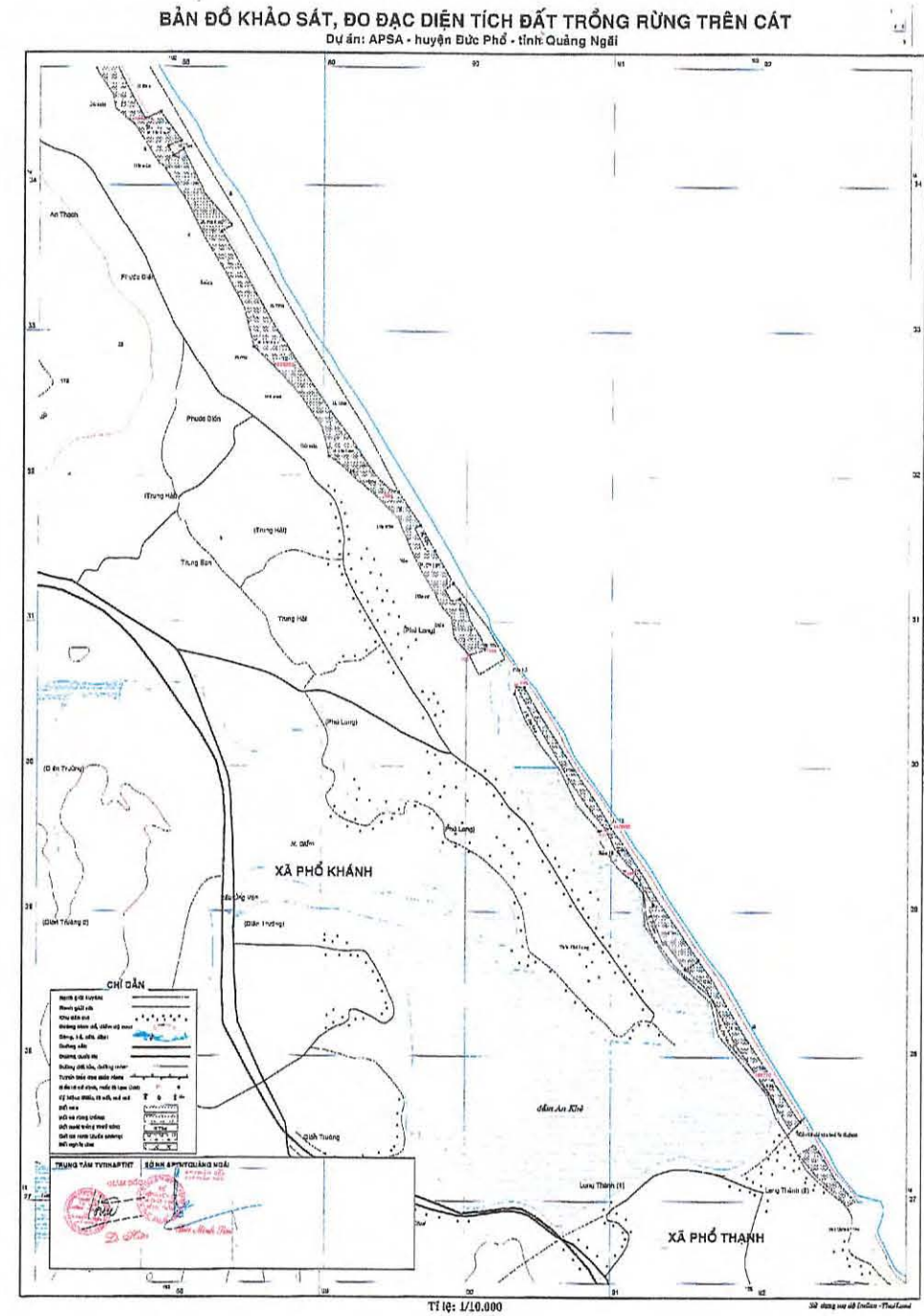
Quang Ngai 省 Duc Pho 県の境界測量図面 (1:50,000)



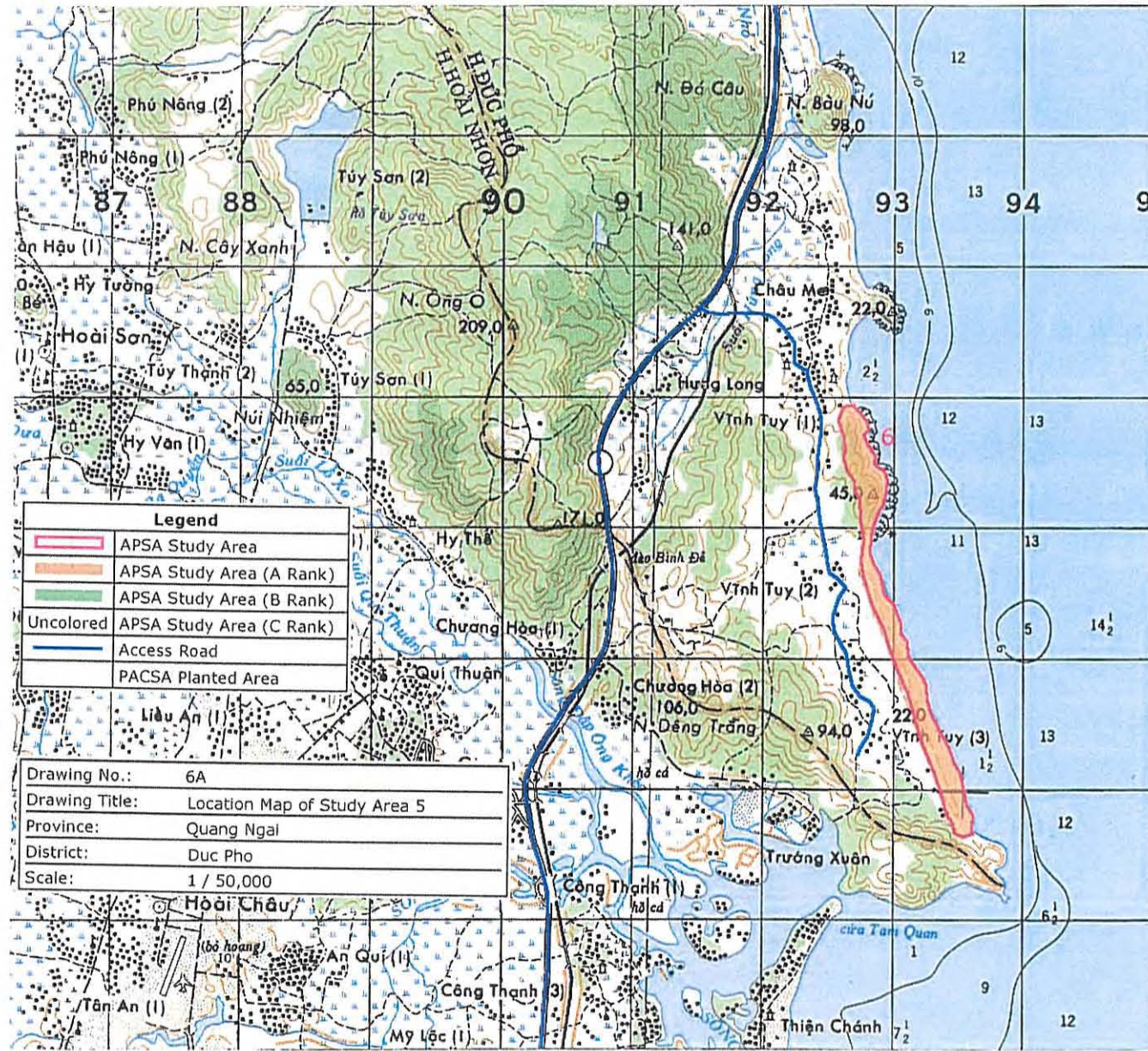
Quang Ngai 省 Duc Pho 県の AB 区分図 (1:50,000)



Quang Ngai 省 Duc Pho 県の境界測量図面 (1:50,000)



Quang Ngai 省 Duc Pho 県の AB 区分図 (1:50,000)



Quang Ngai 省 Duc Pho 県の境界測量図面 (1:50,000)

