

付属資料

付属資料 1	要請対象面積表.....	105
付属資料 2	要請対象地優先度A B C区分地図	107
付属資料 3	Filed Note on Summary of APSA requested sites	117
付属資料 4	MARD／各省 DARD 会議後の M/M.....	133
付属資料 5	林地配分委託管理契約実施例	137
付属資料 6	収集資料リスト.....	146

付属資料 1 要請対象面積表

APSA Areas List (summary) agreed result with DARDs 060116am consultation

Province	District	DARD Categoriz A-C							Total
		Cons.	Original	A	B	A+B	C		
Quang Nam	Thang Binh	743	800	570	240	810	135	945	
Quang Ngai	Binh Son	224	340	160	45	205	135	340	
	Duc Pho	791	1,025	430	315	745	280	1,025	
Quang Ngai	Sub Tot	1,016	1,365	590	360	950	415	1,365	
Binh Dinh	Hoai Nhon	42	118	0	0	0	118	118	
	Phu My	1,224	2,594	1,053	372	1,425	1,169	2,594	
	Phu Cat	206	860	182	57	239	621	860	
	Tuy Phoc	0	58	0	0	0	58	58	
	Qui Nhon	0	1,648	0	0	0	1,648	1,648	
Binh Dinh	Sub Tot	1,472	5,278	1,235	429	1,664	3,614	5,278	
Khanh Hoa		1,200	2,000	1,200	600	1,800	200	2,000	
Grand Total		4,431	9,443	3,595	1,629	5,224	4,364	9,588	

APSA Areas List by Commune

agreed result with DARDs 060116am consultation

				ha									
Province	District	Commune	GIS ID	Area DARD	GIS	DARD Categoriz A-C							
					Cons.	Original	A	B	A+B	C	Total		
Quang Nam	Thang Binh		1	90	92	72	90	20	10	30	20	50	
Quang Nam	Thang Binh		2	280	294	252	280	190	100	290	30	320	
Quang Nam	Thang Binh		3	160	193	149	160	210	15	225	25	250	
Quang Nam	Thang Binh		4	200	223	200	200	150	75	225	20	245	
Quang Nam	Thang Binh		5	70	70	70	70		40	40	40	80	
Quang Nam	Thang Binh		sub	800	873	743	800	570	240	810	135	945	
Quang Ngai	Binh Son		1	340	342	224				0			
		Binh Chau					240	100	25	125	115	240	
		Binh Phu					100	60	20	80	20	100	
Quang Ngai	Duc Pho		2	430	325	292				0			
		Pho An					290	140	100	240	50	290	
Quang Ngai	Duc Pho		3	180	352	264				0			
		Pho Qoang					140	90	40	130	10	140	
		Pho Vinh					180	100	40	140	40	180	
Quang Ngai	Duc Pho		4	175	175		0			0			
		Pho khanh					140	0	0	0	140	140	
Quang Ngai	Duc Pho		5	100	39	60				0			
		Pho Chau					100	0	60	60	40	100	
Quang Ngai	Duc Pho		6	175	172	175				0			
		Pho Thanh					175	100	75	175		175	
Quang Ngai	Duc Pho		sub	1,060	1,062	791	1,025	430	315	745	280	1,025	
Quang Ngai	Sub T			1,400	1,403	1,016	1,365	590	360	950	415	1,365	
Binh Dinh	Hoai Nhon	Tam Quat	1	70	69	28	59	0	0	0	59	59	
Binh Dinh	Hoai Nhon	Hoai Hai	2	22	22	9	32	0	0	0	32	32	
Binh Dinh	Hoai Nhon	Hoai My	3	28	28	6	27	0	0	0	27	27	
Binh Dinh	Hoai Nhon		sub	120	120	42	118	0	0	0	118	118	
Binh Dinh	Phu My		4	1,200	1,210	720				0			
		My Duc					157	80	34	114	43	157	
		My Thang					799	433	113	546	253	799	
		My Tho					240	90	40	130	110	240	
		My An								0			
Binh Dinh	Phu My	My An	5	830	819	0	447	0	0	0	447	447	
Binh Dinh	Phu My	My Thanh	6	560	558	504	951	450	185	635	316	951	
Binh Dinh	Phu My		sub	2,590	2,587	1,224	2,594	1,053	372	1,425	1,169	2,594	
Binh Dinh	Phu Cat	Cat Thanh	7	515	516	206	388	76	27	103	285	388	
		Cat Khanh					136	106	30	136	0	136	
Binh Dinh	Phu Cat		8	15	15	0				0		0	
Binh Dinh	Phu Cat		9	240	241	0	336	0	0	0	336	336	
Binh Dinh	Phu Cat		10	90	89	0				0		0	
Binh Dinh	Phu Cat		sub	860	860	206	860	182	57	239	621	860	
Binh Dinh	Tuy Phoc		11	60	58	0	58	0	0	0	58	58	
Binh Dinh	Qui Nhon		12	1,650	1,651	0	1,648		0	0	1,648	1,648	
Binh Dinh	Sub-T			5,280	5,277	1,472	5,278	1,235	429	1,664	3,614	5,278	
Khanh Hoa	Van Nihn		1	2,000	1,823	1,200	2,000	1,200	600	1,800	200	2,000	
Grand Total				9,480	9,375	4,431	9,443	3,595	1,629	5,224	4,364	9,588	
								A	B		C		

Note: Area DARD=Original request GIS: projected ed by consultant on Satellite image/ Cons.: Consultant observa
 Cons.: area by Consultant field observation prior to the 060116 consultation on A+B

付属資料 2 要請対象地優先度ABC区分地図

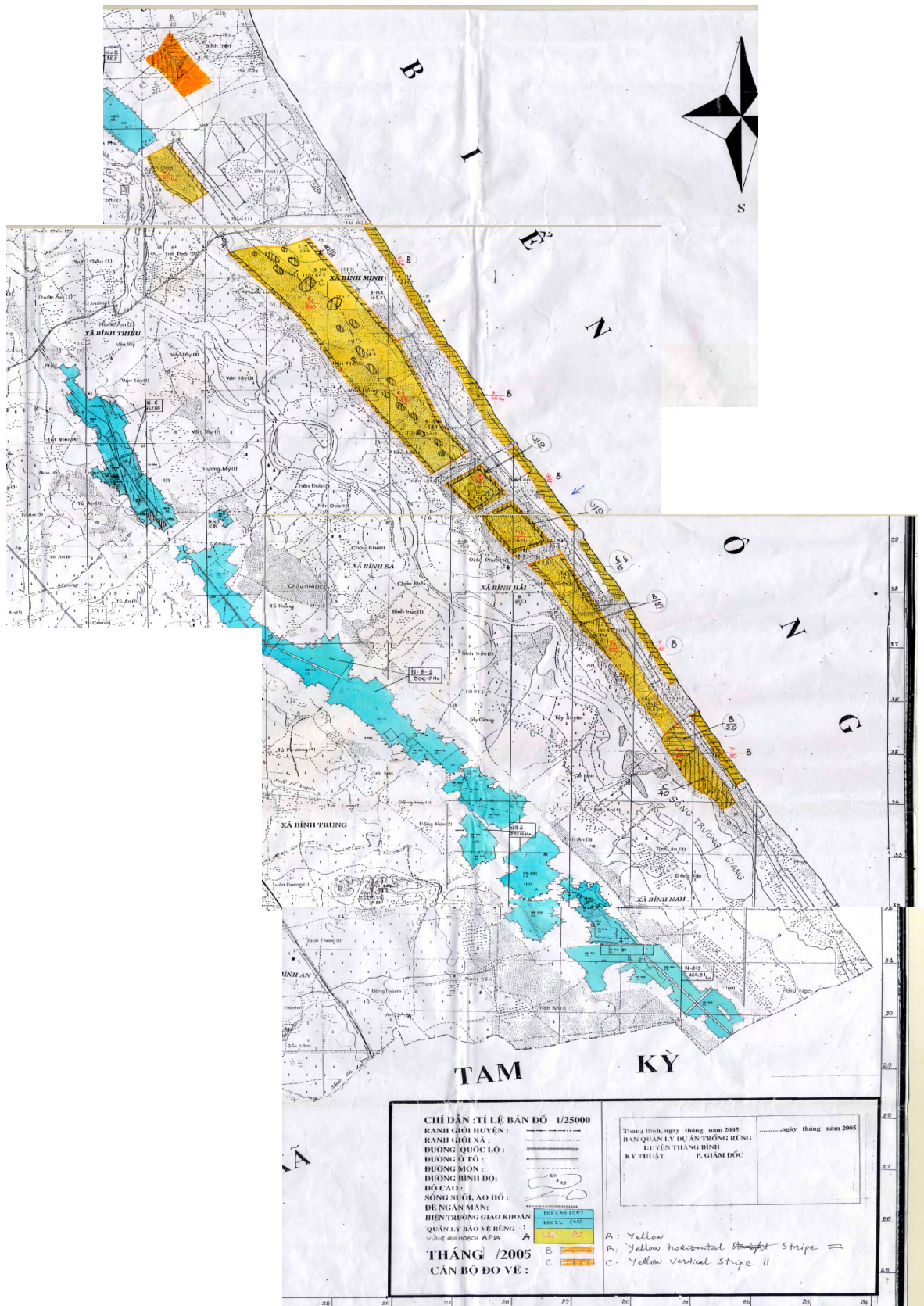
原図の縮尺は全て 1: 25000 である。

付属資料は、原図の大きさがまちまちであるため適宜の縮尺で合成・分割しA4サイズにそろえて添付した。このため、原図枚数と添付枚数は異なる。

		原図 枚数	本資料 添付枚数	受理年月日
1	カンナム省	1	1	2006年1月16日
2	カンガイ省	2	3	2006年2月10日
3	ビンディン省	8	4	2006年2月10日
4	カンホア省	1	1	2006年1月16日
	合計	12	9	

付属資料 2 ABC 区分地図

カンナム省 2006年1月16日受理 凡例：茶=A 茶横線=B 茶縦線=C

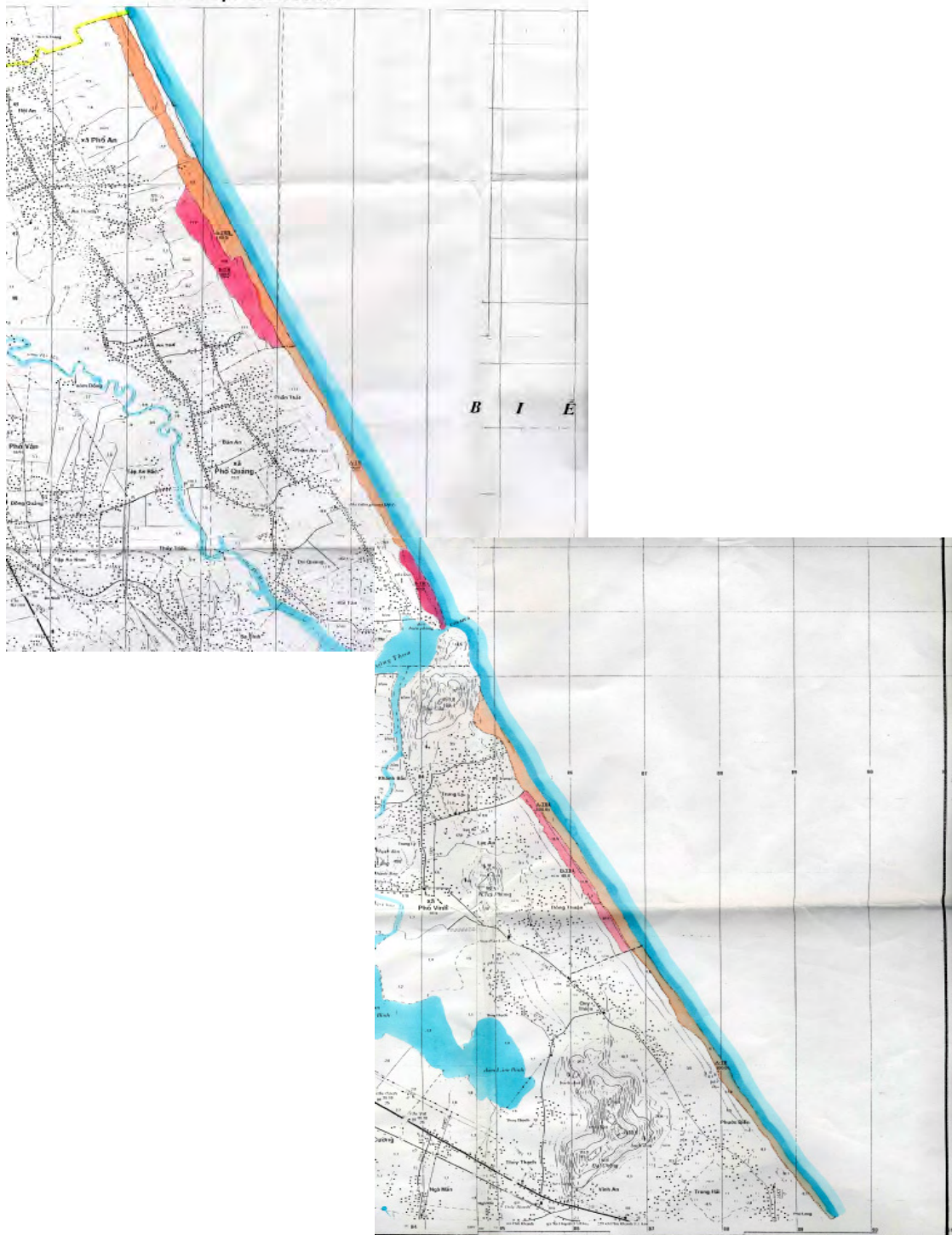


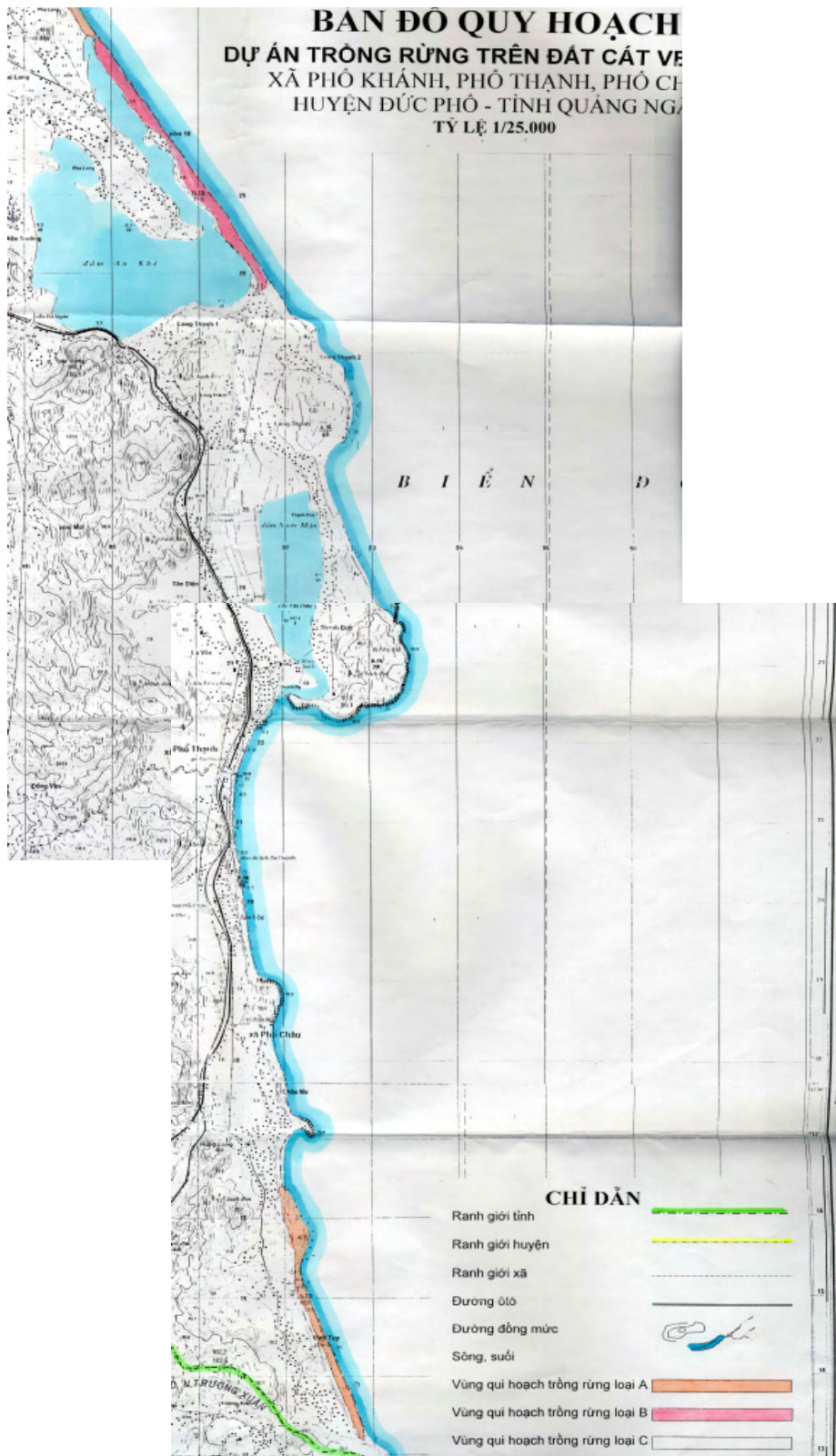
付属資料 2 ABC 区分地図 カンガイ省 2006年2月10日受理 1枚目 ビンソン県

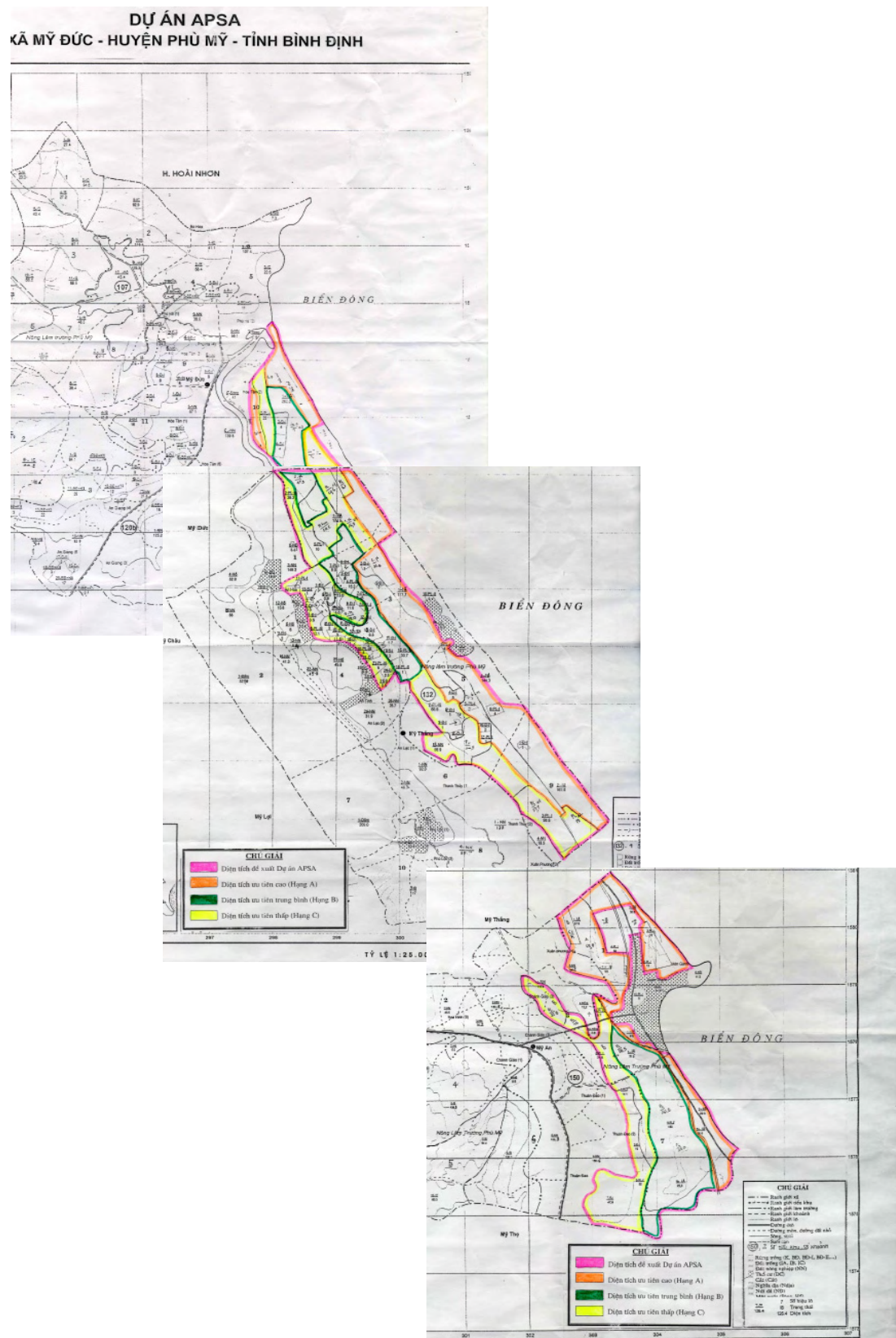
凡例：茶色=A、ピンク=B、*Cは記入なし



付属資料 2 ABC区分地図 カンガイ省 2006年2月10日受理 2, 3枚目 ダクホー県
, PHO VINH, PHO KHANH- HUYỆN ĐỨC PHỒ- T
TỈ LỆ: 1/25.000







付属資料 2 ABC 区分地図 ビンディン省 2006年2月10日受理 3, 4枚目 PuMy 県
 (3枚目はつなぎを見るため再掲)

