Ruta a Puerto Paloma

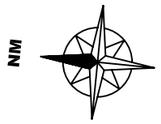



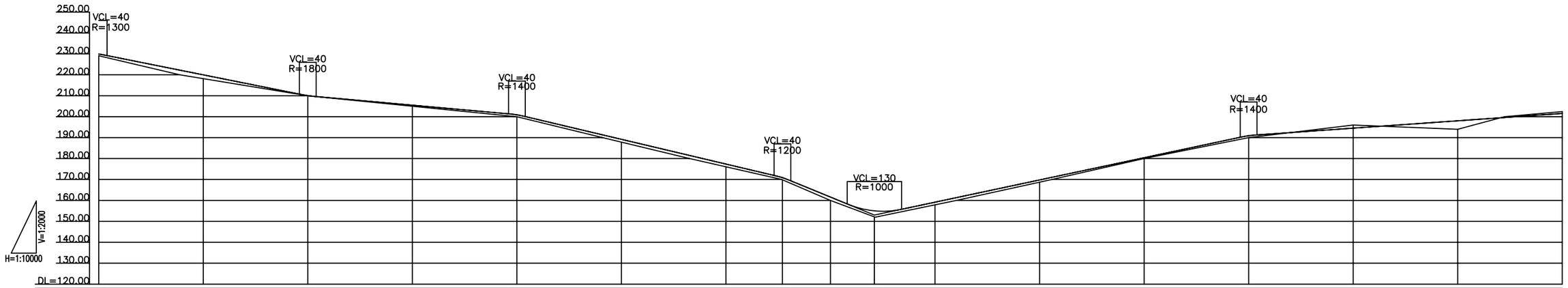

Pendiente	230.000	i=4.000% L=500.000m	210.000	i=1.800% L=500.000m	201.000	i=4.724% L=635.000m	171.000	i=8.182% L=220.000m	153.000	i=4.246% L=895.000m	191.000	i=1.410% L=780.000m				
Altura Programada	229.845	220.000	210.110	205.500	200.854	189.189	177.378	170.827	161.591	155.019	159.156	169.771	180.385	190.858	194.526	198.051	201.577
Altura del Suelo	229.11	218.17	210.00	205.00	200.00	187.84	176.05	169.83	160.00	152.15	157.90	168.69	180.00	190.00	196.00	194.00	202.46
Distancia Adicional	3,500	3,750	4,000	4,250	4,500	4,750	5,000	5,135	5,250	5,355	5,500	5,750	6,000	6,250	6,500	6,750	7,000
Punto de Medicion	+500.0	+750.0	NO.4	+250.0	+500.0	+750.0	NO.5	+135.0	+250.0	+355.0	+500.0	+750.0	NO.6	+250.0	+500.0	+750.0	NO.7

Plano / Perfil

Ruta a Puerto Paloma (km 03.500 a km 07.000)

MINISTERIO DE OBRAS PÚBLICAS Y COMUNICACIONES DE LA REPÚBLICA DEL PARAGUAY

AGENCIA DE COOPERACIÓN INTERNACIONAL DEL JAPÓN (JICA)

ESTUDIO PARA EL MEJORAMIENTO DEL CORREDOR DE EXPORTACIÓN Y DE PUERTO GRANELERO EN PARAGUAY

FECHA	DIBUJO
ESCALA H = 1 : 10000 V = 1 : 2000	PAGINA 86

Ruta a Puerto Paloma



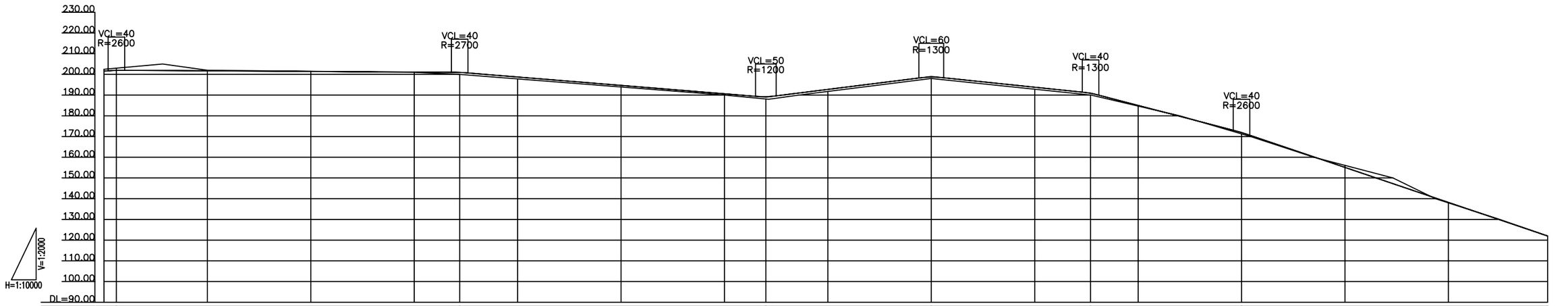

Pendiente	202.000	i=0.120% L=830.000m	201.000	i=1.622% L=740.000m	189.000	i=2.500% L=400.000m	199.000	i=2.078% L=385.000m	191.000	i=5.205% L=365.000m	172.000	i=6.757% L=740.000m	122.000					
Altura Programada	201.577	201.923	201.735	201.434	201.133	200.925	198.730	194.676	190.622	189.258	192.750	198.657	193.805	190.844	185.014	171.922	155.108	138.216	122.000
Altura del Suelo	202.46	203.00	202.00	201.50	201.00	199.98	197.80	193.90	190.00	188.13	191.75	198.00	192.82	190.02	184.70	171.29	156.07	138.00	122.00
Distancia Adicional	7,000	7,030	7,250	7,500	7,750	7,860	8,000	8,250	8,500	8,600	8,750	9,000	9,250	9,385	9,500	9,750	10,000	10,250	10,490
Punto de Medicion	NO.7	+30.0	+250.0	+500.0	+750.0	+860.0	NO.8	+250.0	+500.0	+600.0	+750.0	NO.9	+250.0	+385.0	+500.0	+750.0	NO.10	+250.0	+490.0

Plano / Perfil

Ruta a Puerto Paloma (km 07.000 a km 10.490)

MINISTERIO DE OBRAS PÚBLICAS Y COMUNICACIONES DE LA REPÚBLICA DEL PARAGUAY

AGENCIA DE COOPERACIÓN INTERNACIONAL DEL JAPÓN (JICA)

ESTUDIO PARA EL MEJORAMIENTO DEL CORREDOR DE EXPORTACIÓN Y DE PUERTO GRANELERO EN PARAGUAY

FECHA	DIBUJO
ESCALA H = 1 : 10000 V = 1 : 2000	PAGINA 87