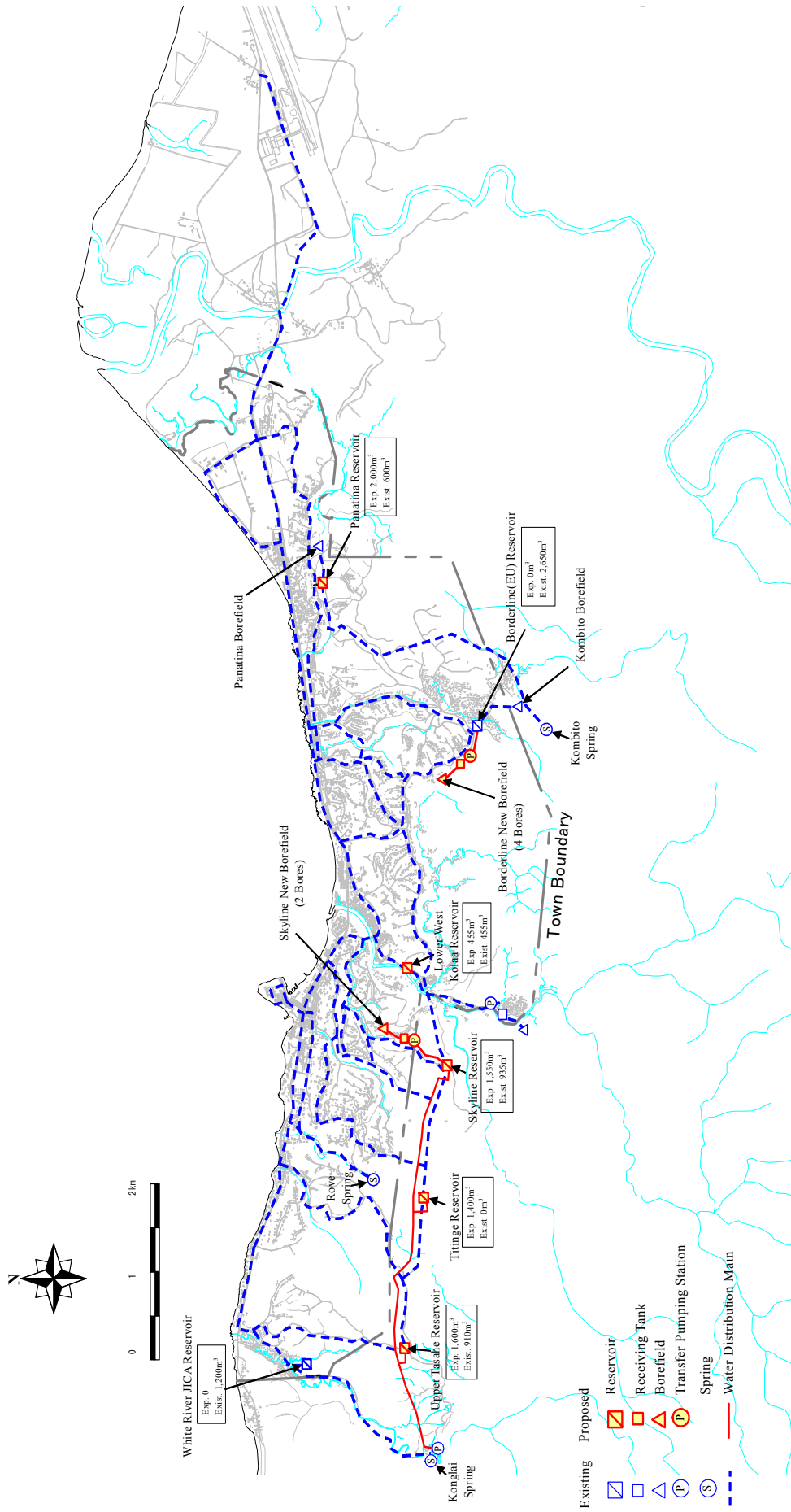


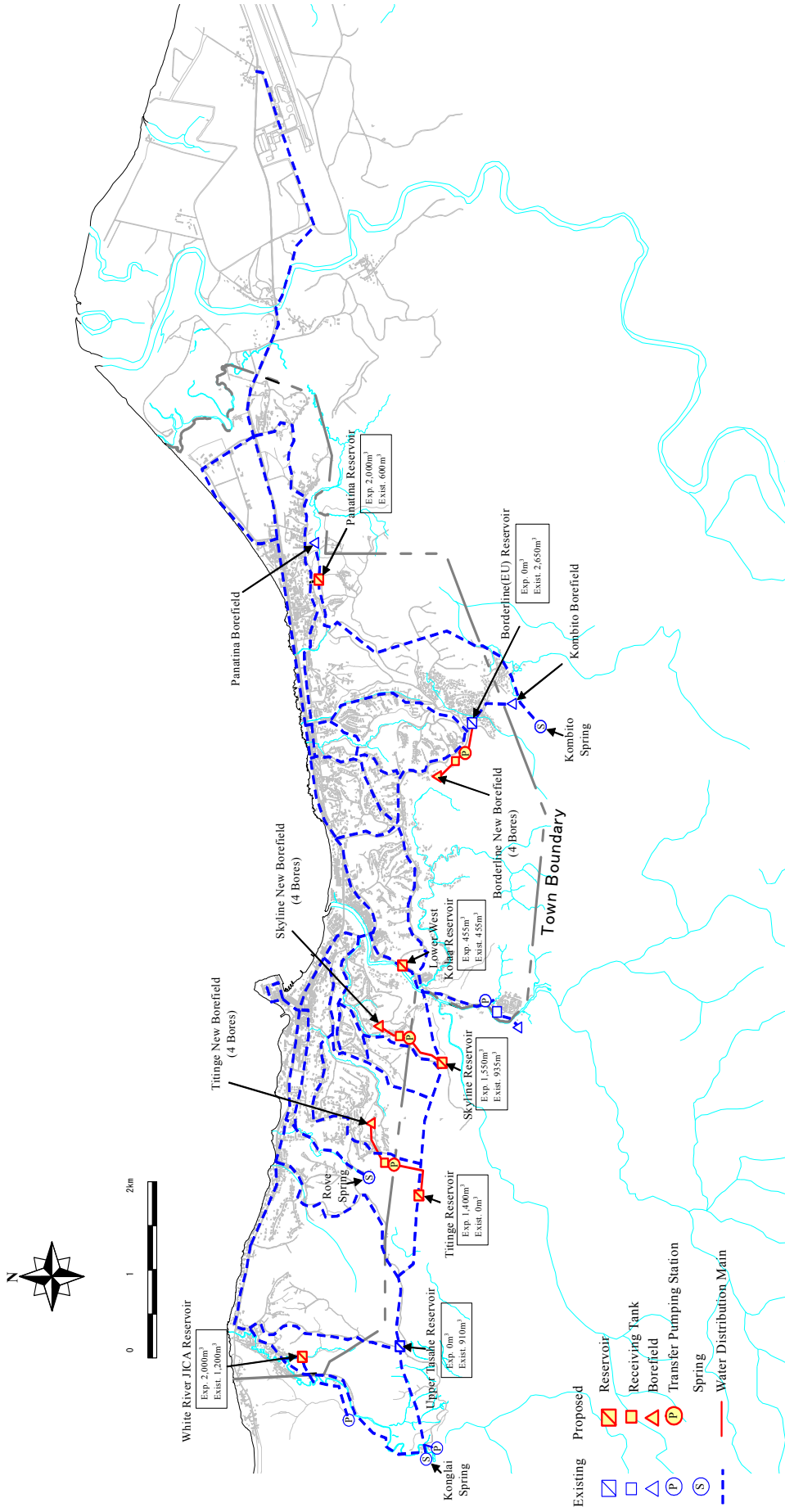
資料-7 オプションJ-1：給水施設全体配置図（2010年）

出典： JICA 調査団



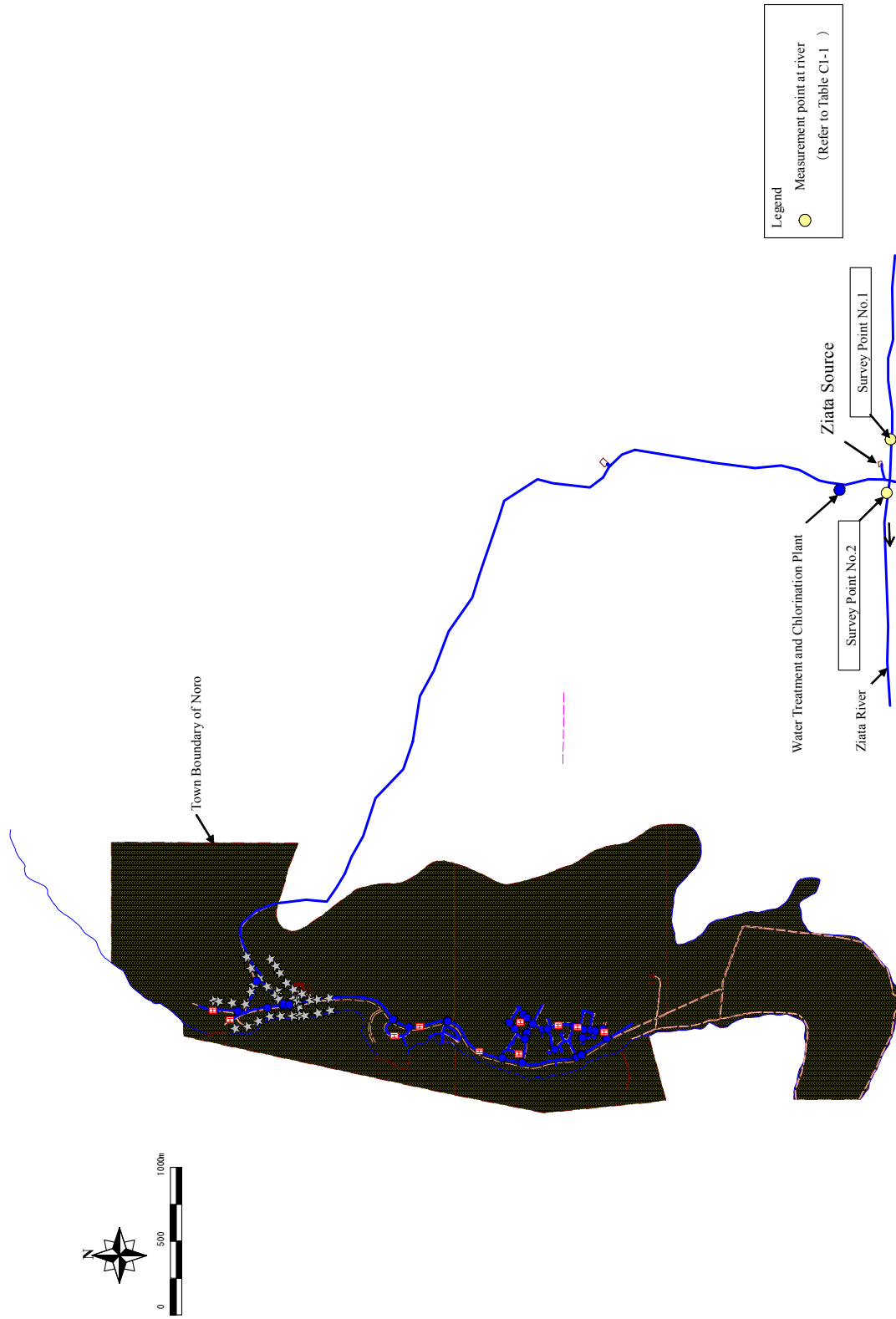
出典： JICA 調査団

資料-8 オプションJ-2：給水施設全体配置図（2010年）



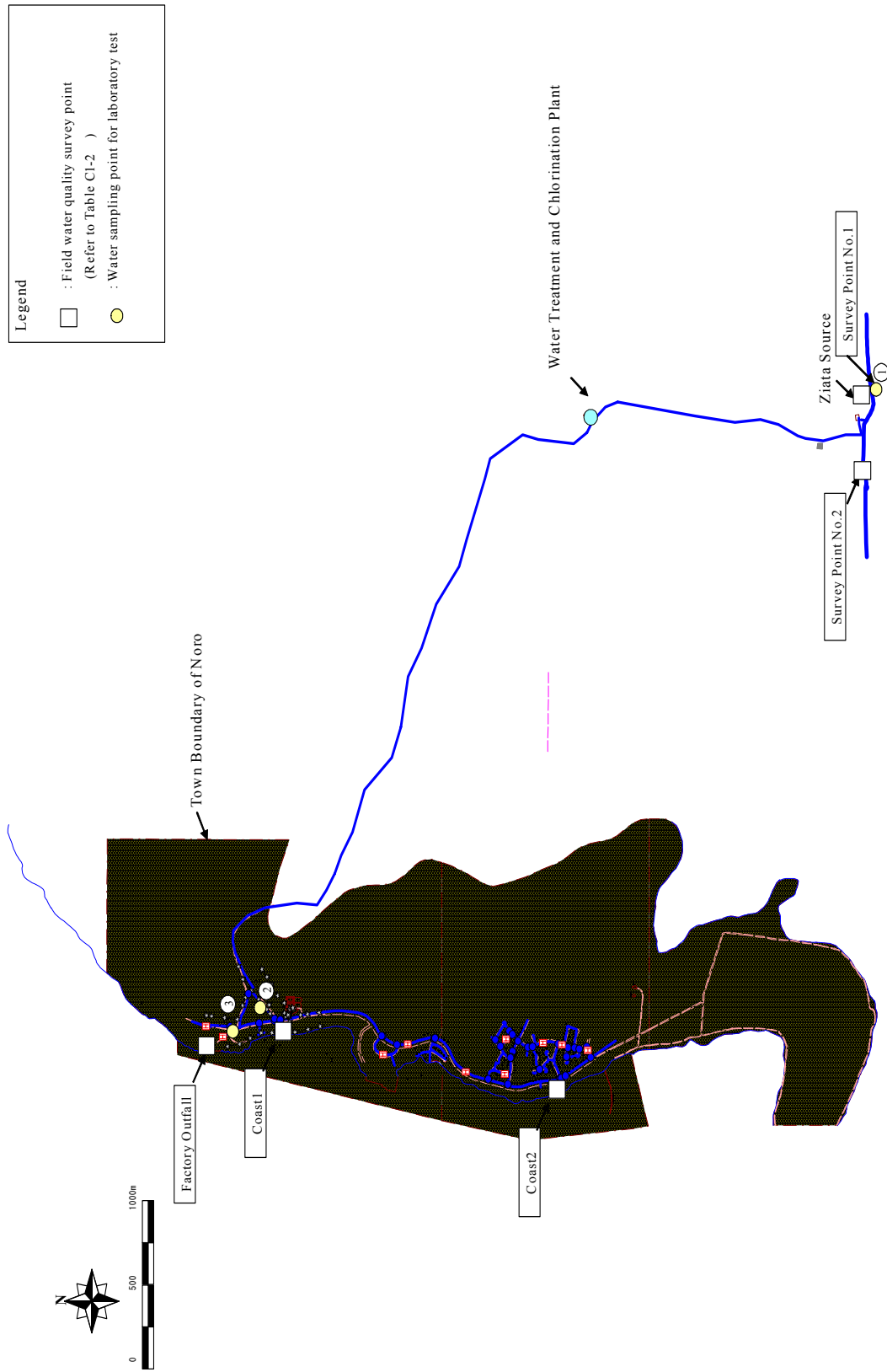
資料-9 オプションJ-3：給水施設全体配置図（2010年）

出典： JICA 調査団



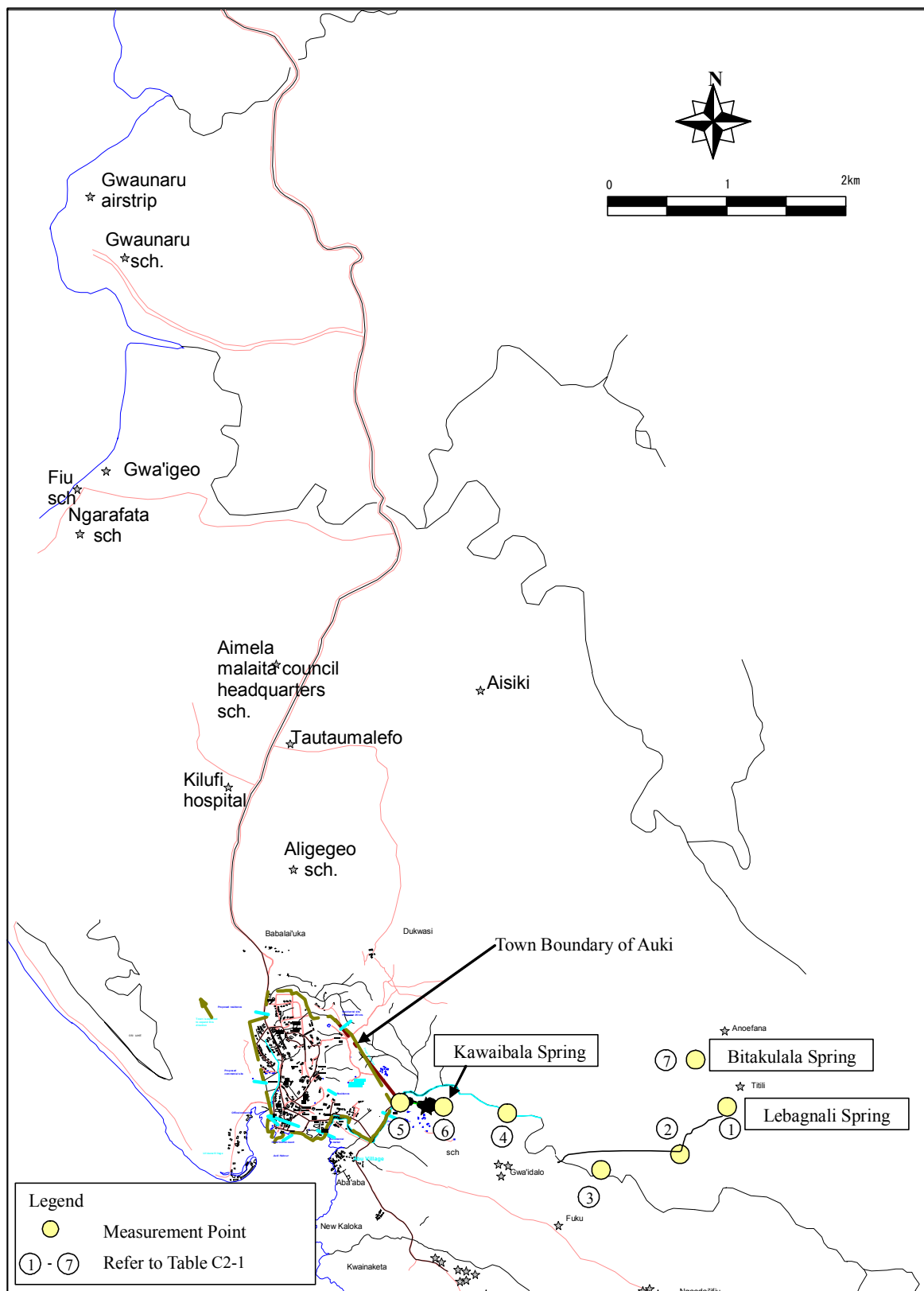
出典： JICA 調査団

資料-10 ノ口における表流水・湧水流量測定地点位置図



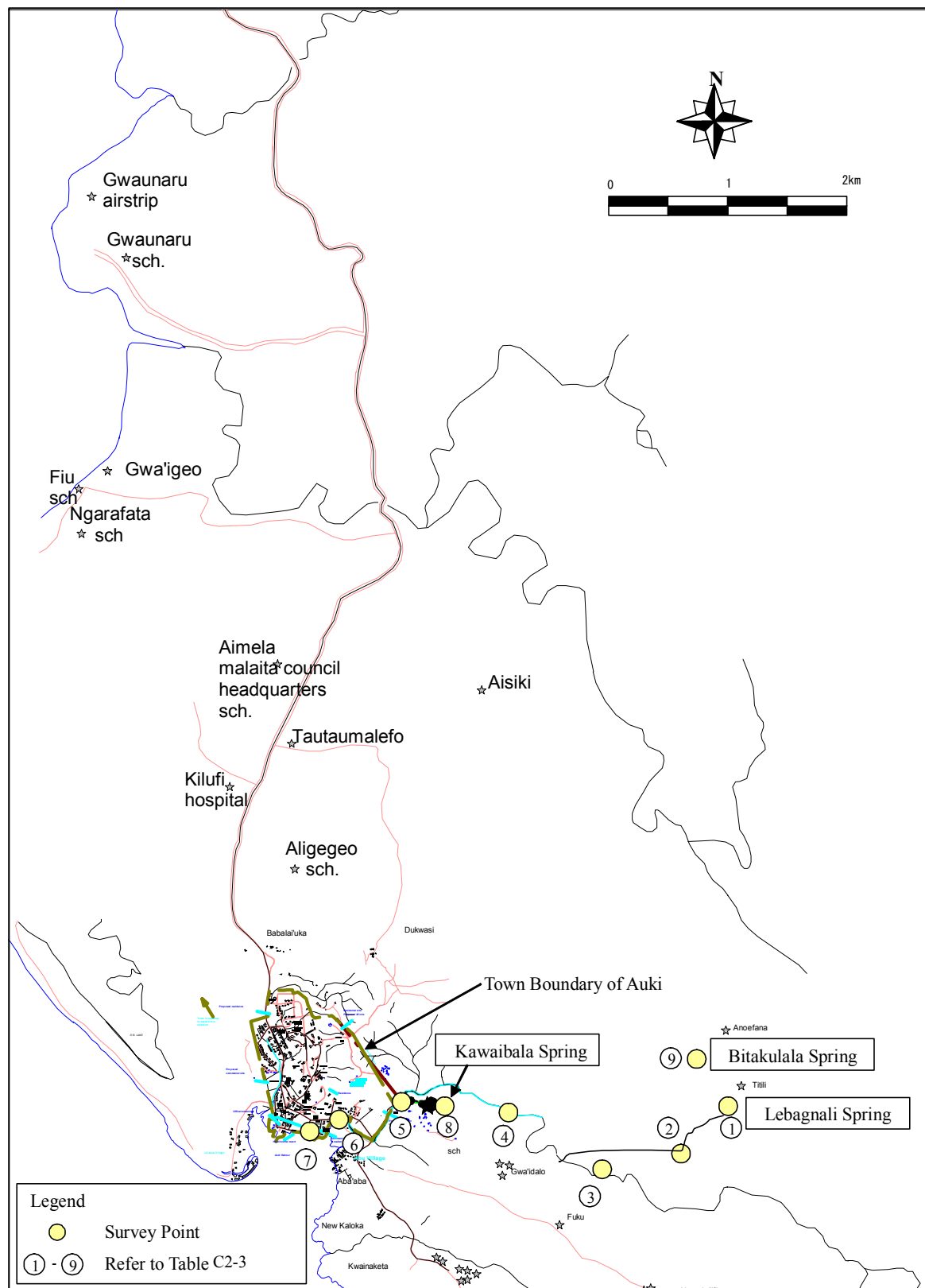
資料-11 ノロにおける野外水質測定・水質サンプル採水地点位置図

出典： JICA 調査団



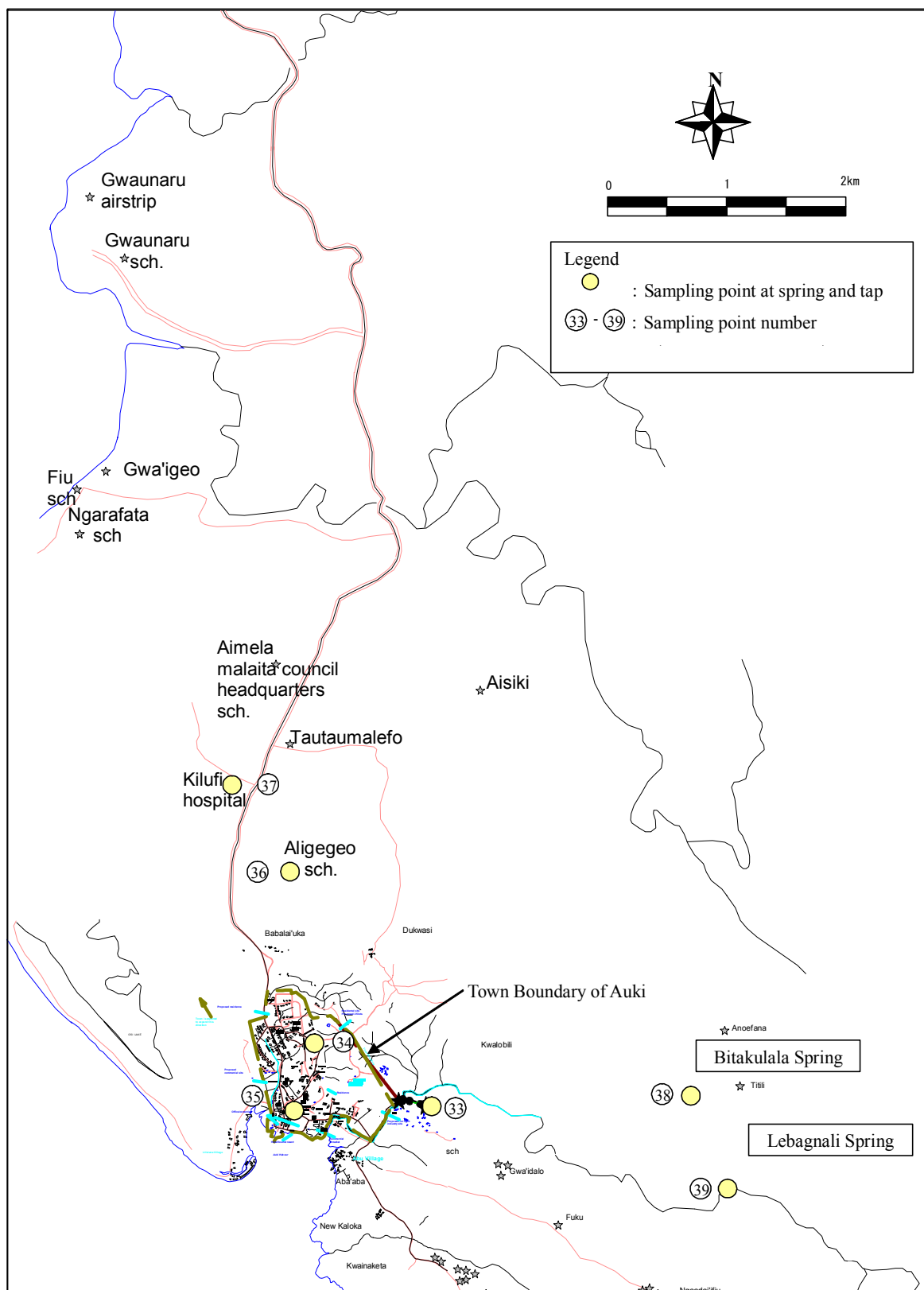
出典： JICA 調査団

資料-12 アウキにおける流量観測地点位置図



出典： JICA 調査団

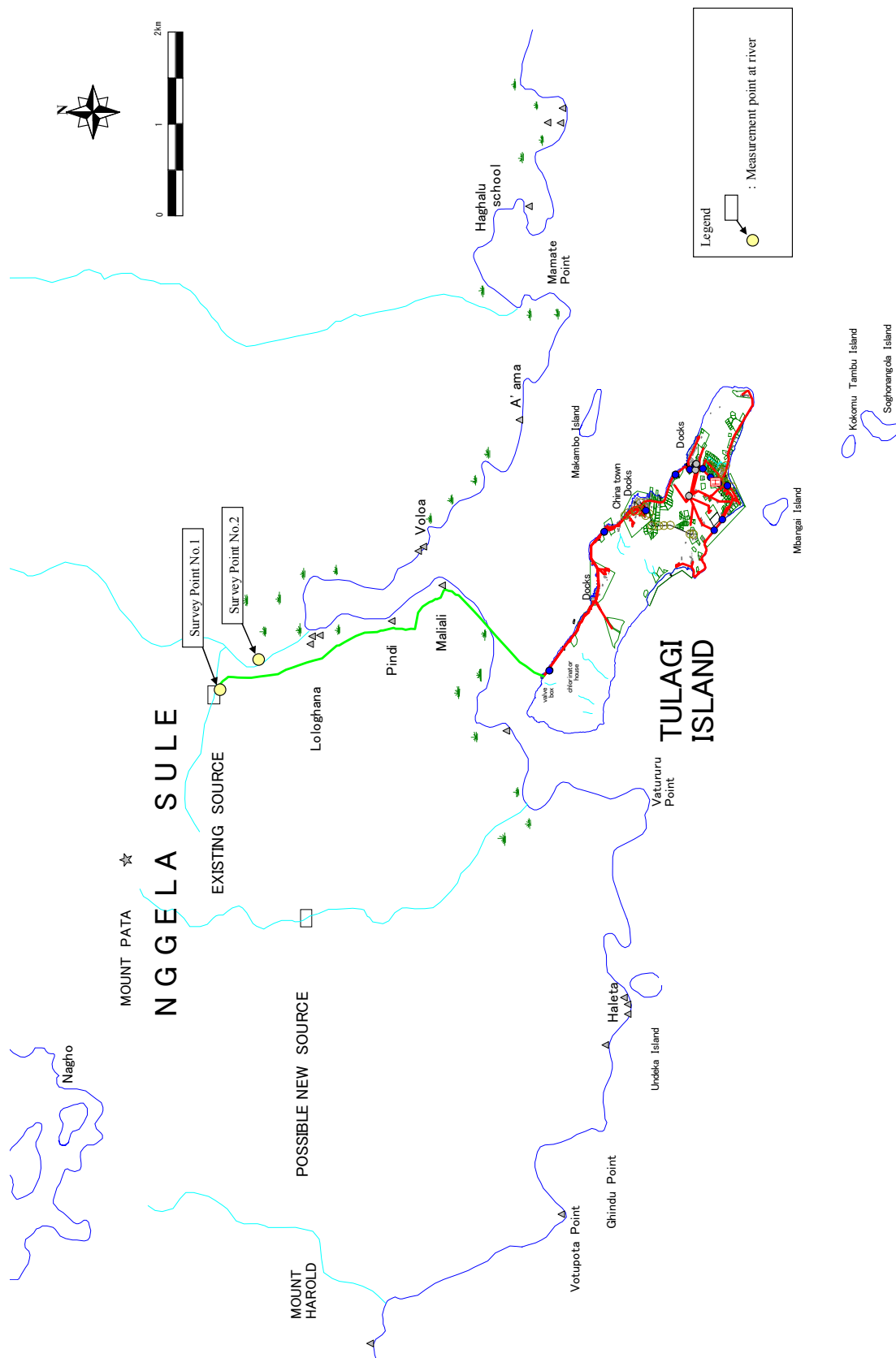
資料-13 アウキにおける野外水質測定地点位置図



出典： JICA 調査団

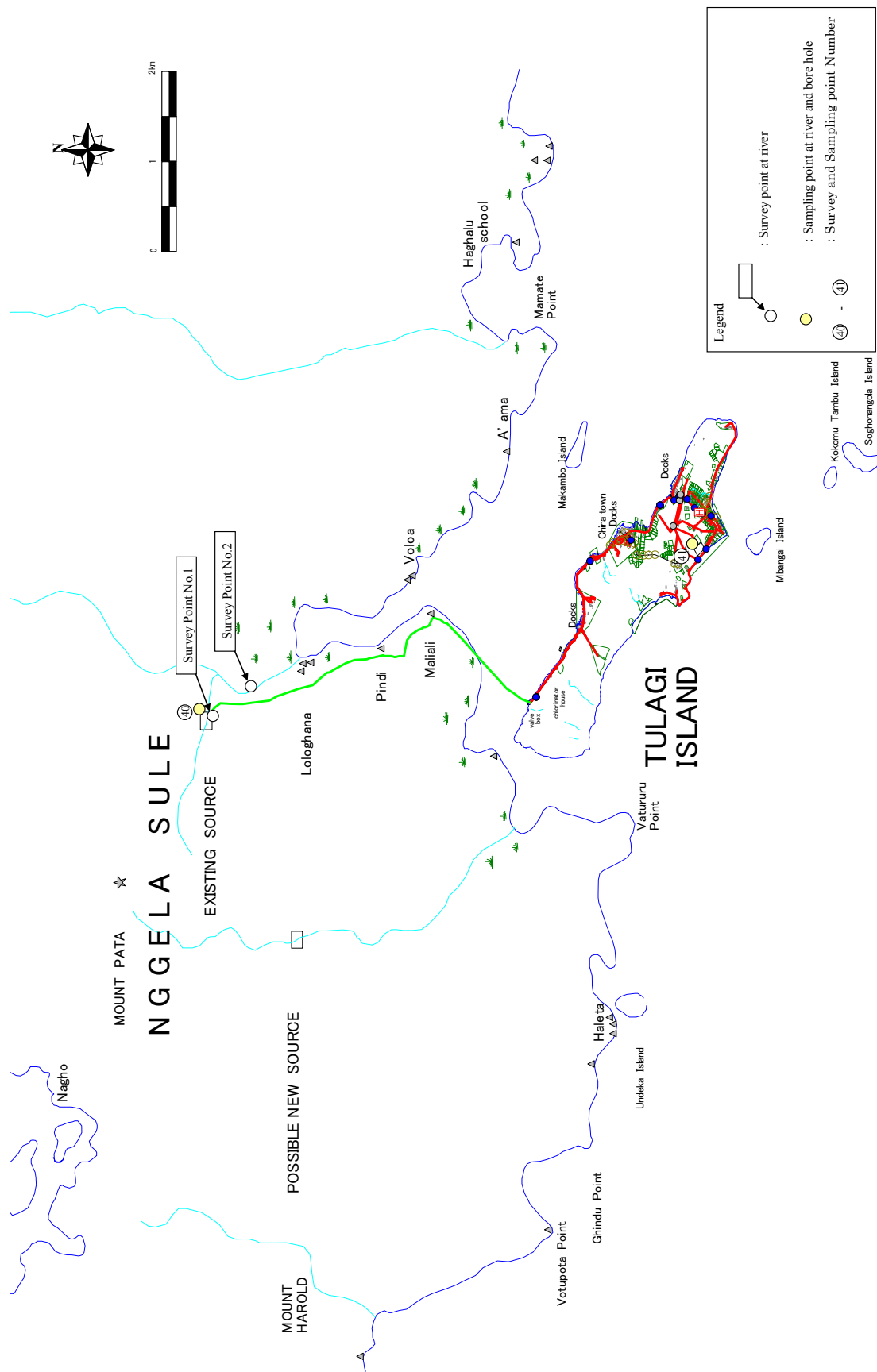
資料-14 アウキにおける水質サンプル採水地点位置図





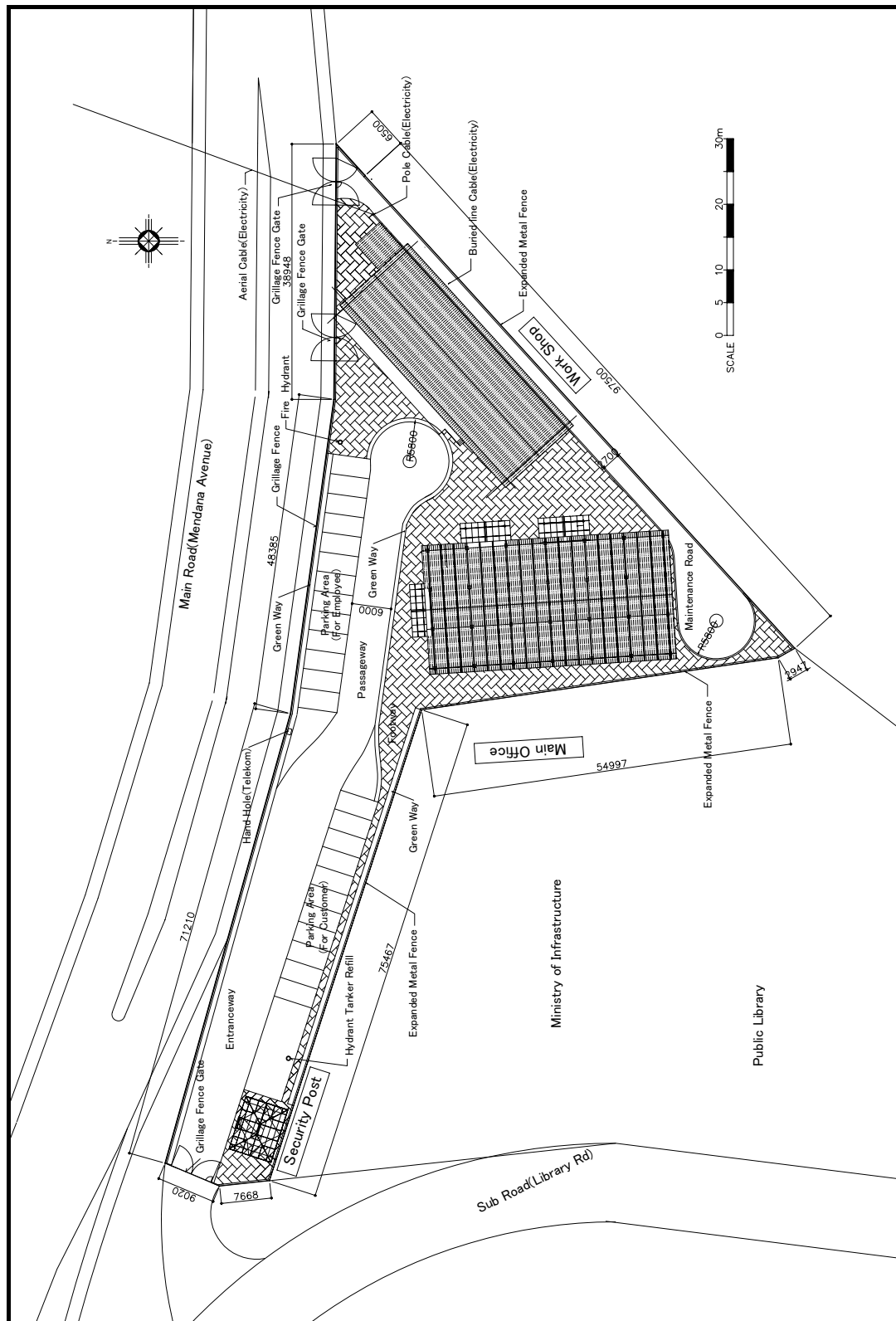
出典： JICA 調査団

資料-15 ツラギにおける流量観測地点位置図



出典： JICA 調査団

資料-16 ツラギにおける野外水質観測地点及び水質サンプル採水地点位置図



出典： JICA 調査団

資料-17 新 SIWA 本部施設設計画・全体配置図