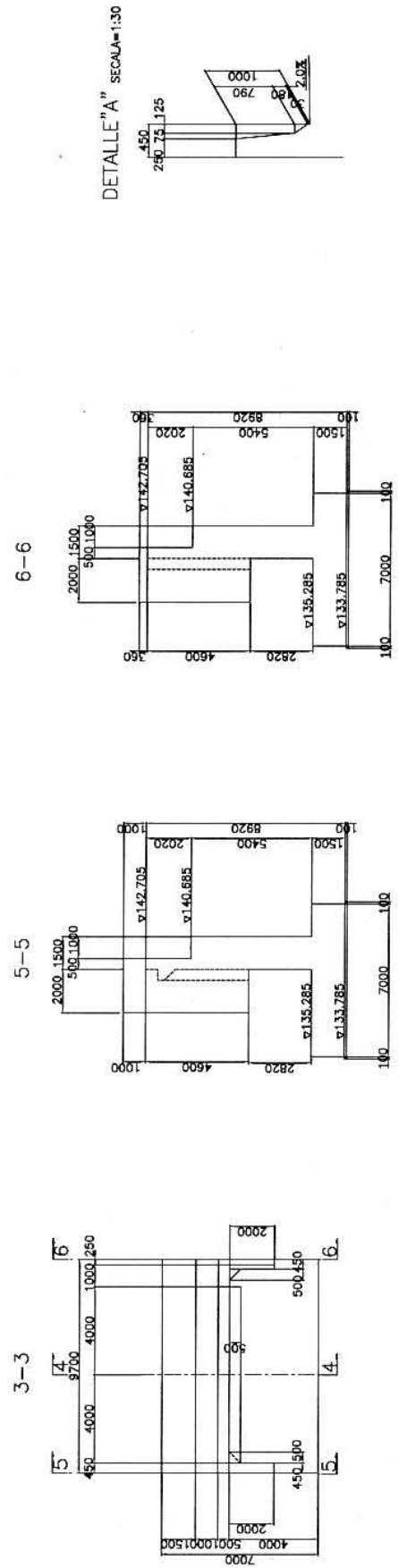
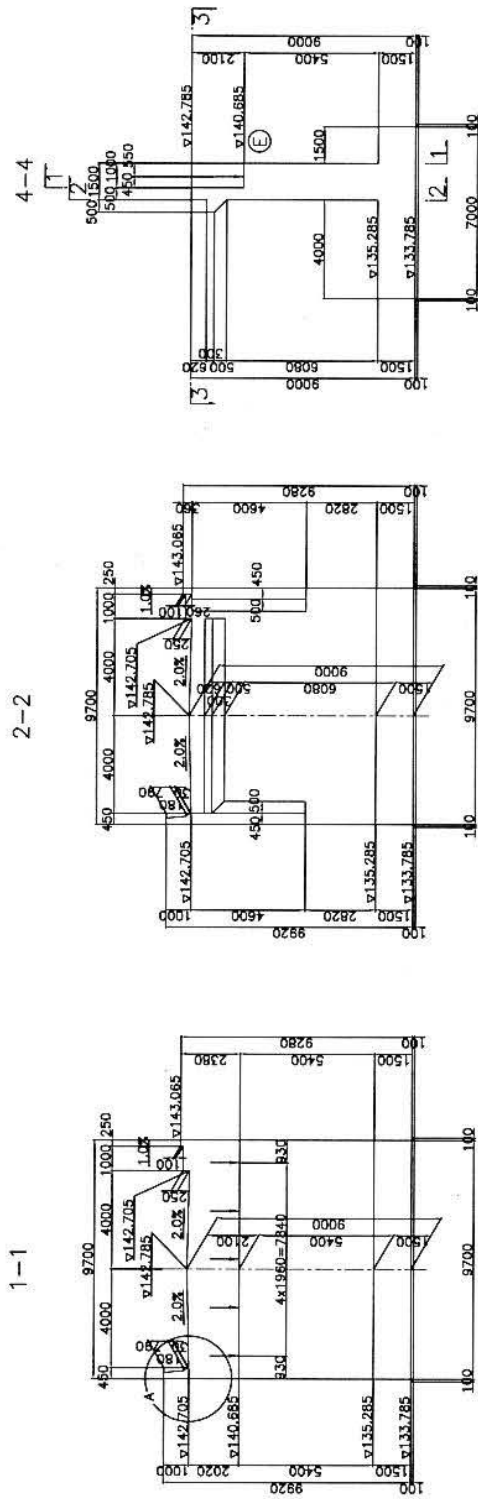
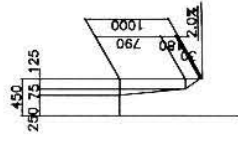


A1 DISPOSICION GENERAL DEL ESTRIBO ESCALA=1:100
 (PUENTE LAS LIMAS)

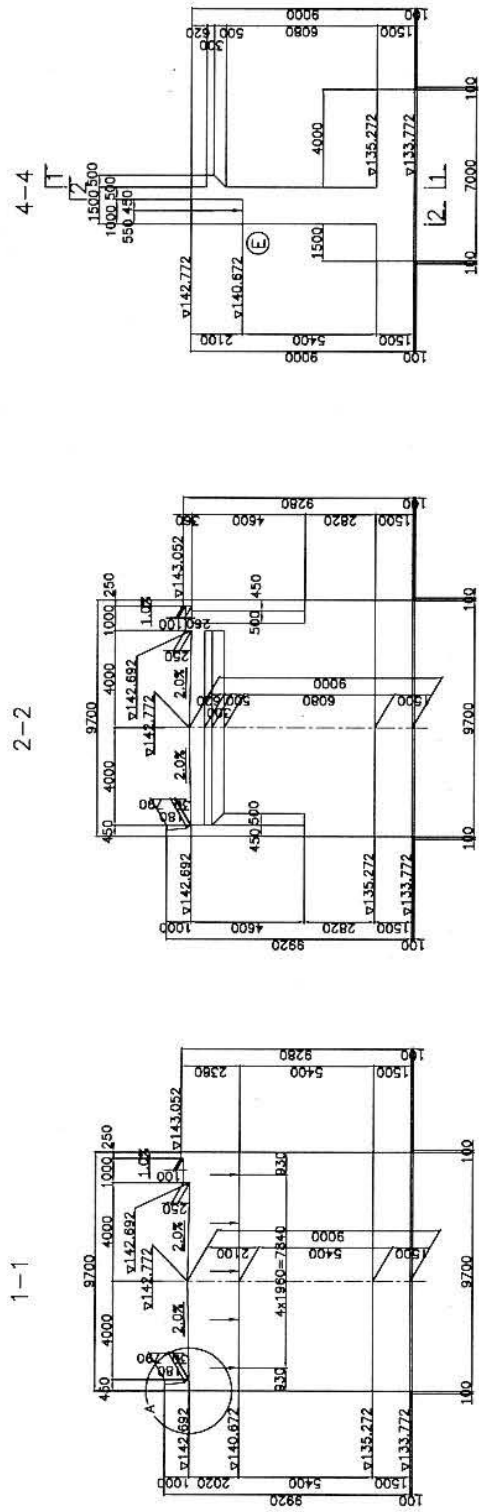


DETALLE "A" SECALA=1:30

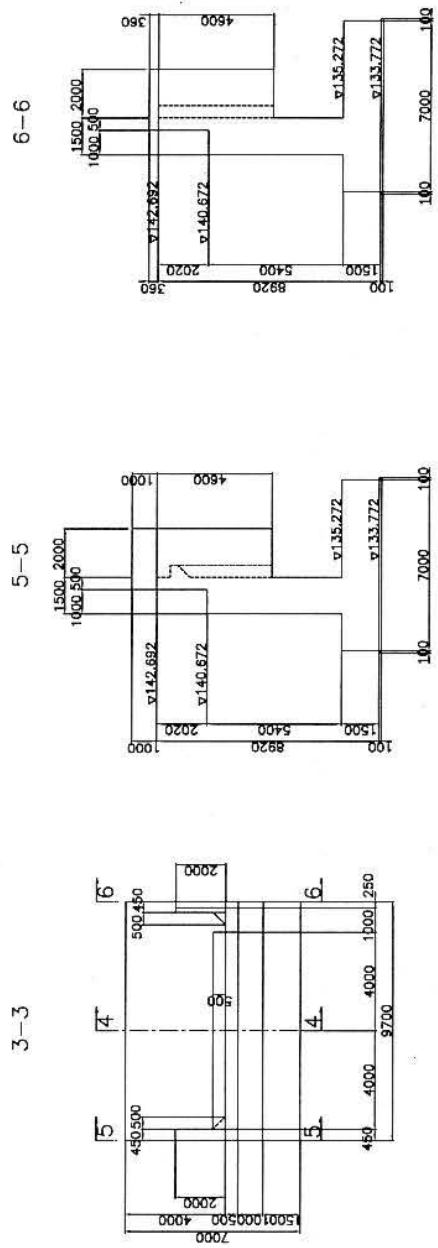
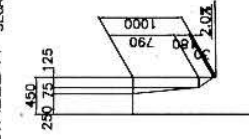


ラス・リマス橋 A1 橋台構造図

A2 DISPOSICION GENERAL DEL ESTRIBO ESCALA=1:100
 (PUENTE LAS LIMAS)



DETALLE "A" ESCALA=1:30

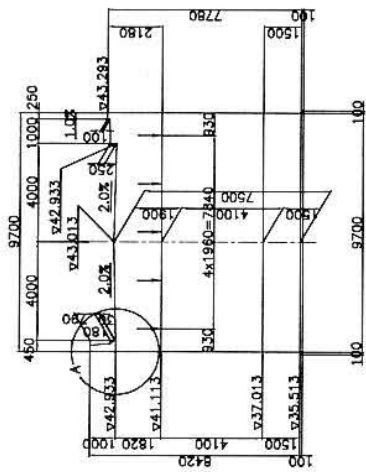


ラス・リマス橋 A2 橋台構造図

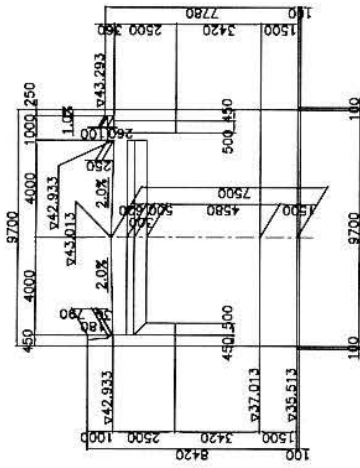
A1 DISPOSICION GENERAL DEL ESTRIBO ESCALA=1:100

(PUENTE OCONGUA)

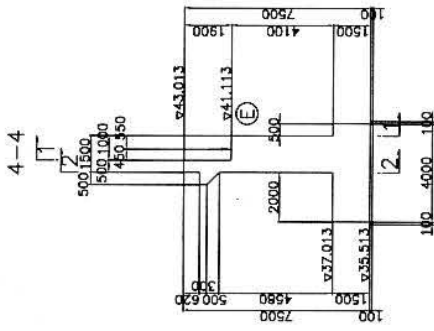
1-1



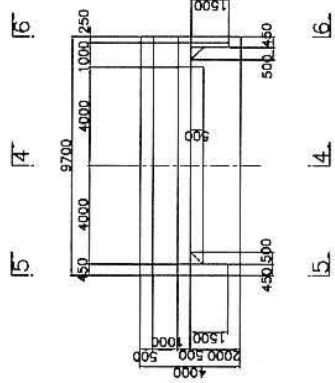
2-2



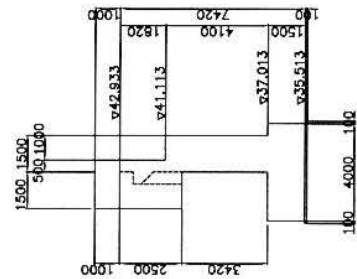
4-4



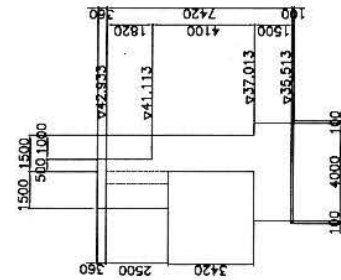
3-3



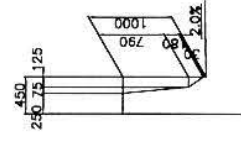
5-5



6-6



DETALLE "A" SECALA=1:30

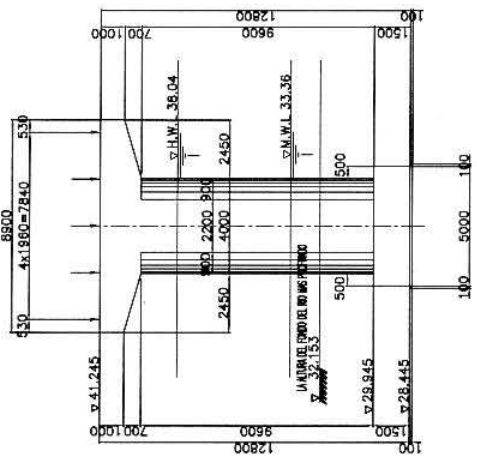


オコングア橋 A1 橋台構造図

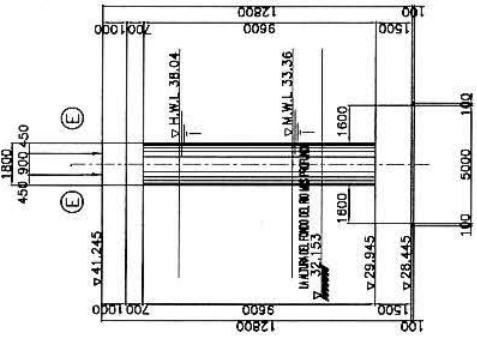
DISPOSICION GENERAL DEL PILAR
(PUENTE EL OCONGUA)
ESCALA=1:100

P1 VISTA

VISTA DE CORTE

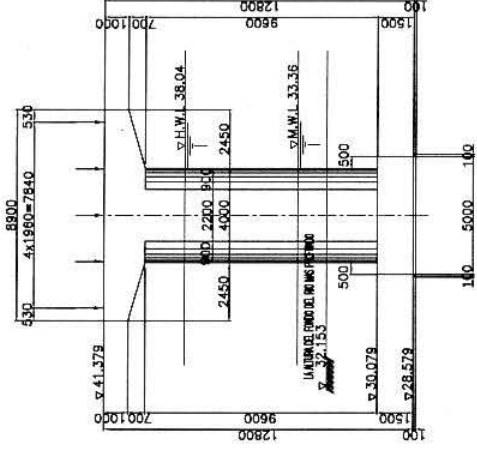


VISTA LATERAL

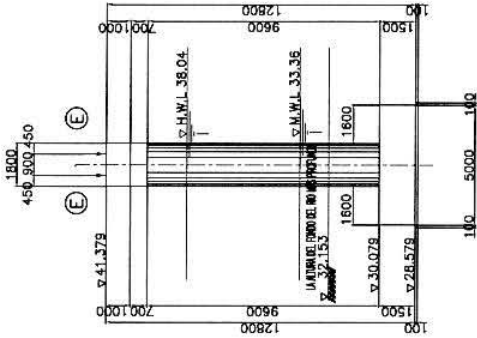


P2 VISTA

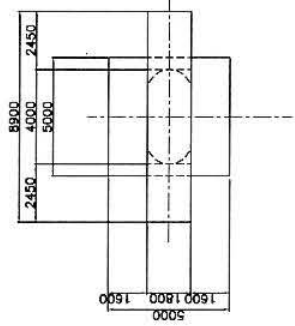
VISTA DE CORTE



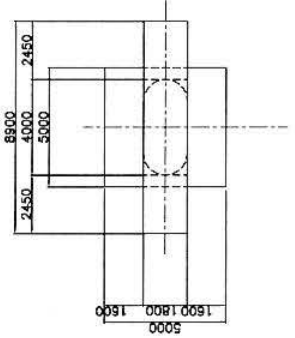
VISTA LATERAL



PLANTA



PLANTA

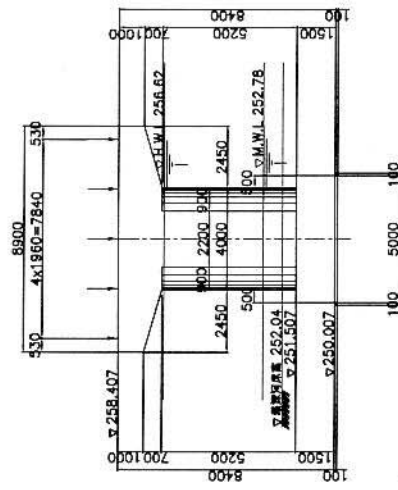


オコングア橋 P1、P2 橋脚構造図

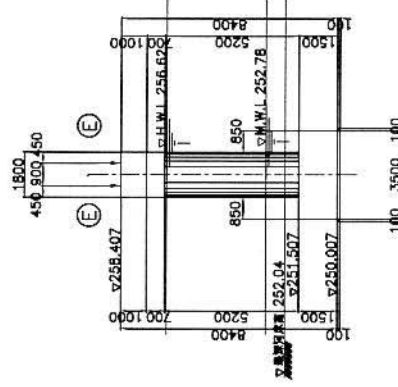
DISPOSICION GENERAL DEL PILAR (PUENTE EL QUINAMA)

ESCALA=1:100

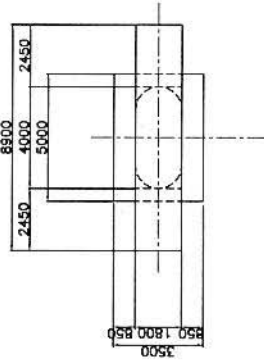
VISTA DE CORTE



VISTA LATERAL



PLANTA



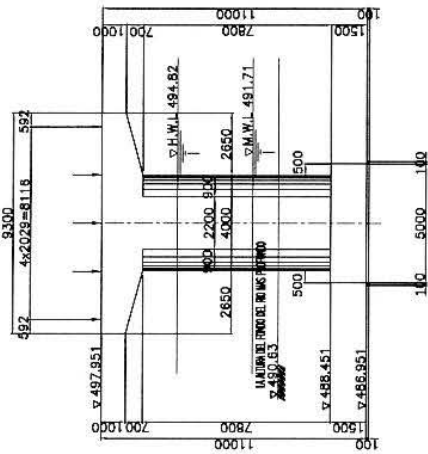
キナマ橋 P1 橋脚構造図

DISPOSICION GENERAL DEL PILAR
(PUENTE EL MUHAN)

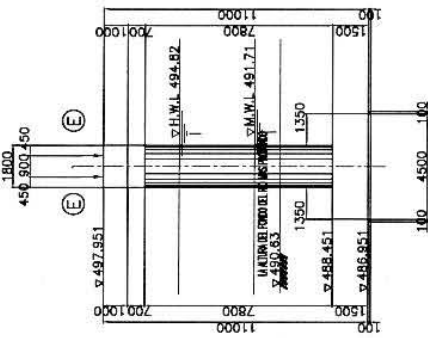
ESCALA=1:100

P1 VISTA

VISTA DE CORTE

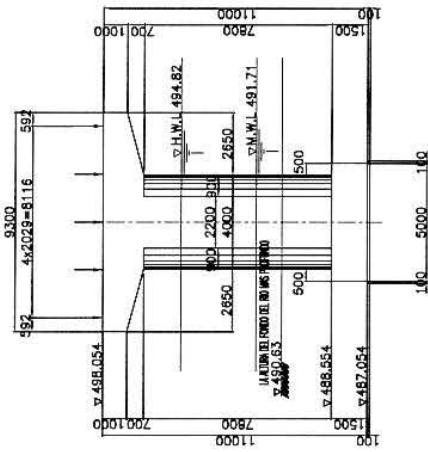


VISTA LATERAL

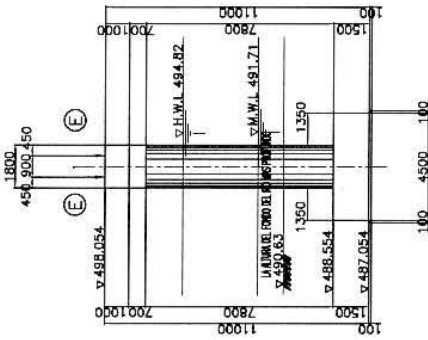


P2 VISTA

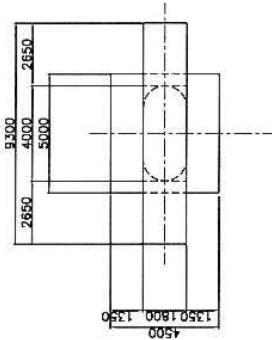
VISTA DE CORTE



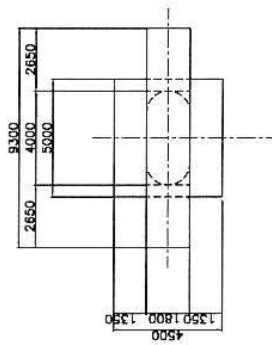
VISTA LATERAL



PLANTA



PLANTA



ムアン橋 P1、P2 橋脚構造図

資料一8 収集資料リスト

資料リスト (■収集資料/□専門家作成資料)

番号	資料の名称	形態(図書、ビデオ、地図、写真等)	収集資料	専門家作成資料	JICA作成資料	資料	発行機関	取扱区分	図書館記入欄
1	Proyectos de Inversión del Gobierno de Nicaragua 2004-2008 (道路・橋梁関連投資計画 2004-2008)	地図	*				Ministerio de Transporte e Infraestructura	○JPR・CR()・SC	
2	Proyectos de Inversión del Gobierno de Nicaragua 2005-2009 (道路・橋梁関連投資計画 2005-2009)	地図	*				Ministerio de Transporte e Infraestructura	○JPR・CR()・SC	
3	Clasificación Funcional de la Red Vial (PNT) (道路機能分類図)	地図	*				Ministerio de Transporte e Infraestructura	○JPR・CR()・SC	
4	Mapa de Red Vial Basica (道路基本図)	地図	*				Ministerio de Transporte e Infraestructura	○JPR・CR()・SC	
5	Sismicidad en Nicaragua (ニカラグア地震震源分布図)4葉	地図	*				Instituto Nicaraguense de Estudios Territoriales	○JPR・CR()・SC	
6	Mapa de la Division Politico-Administrativa (ニカラグア行政界図)	地図	*				Instituto Nicaraguense de Estudios Territoriales	○JPR・CR()・SC	
7	Temperatura Media Annual (ニカラグア平均気温分布図)	地図	*				Instituto Nicaraguense de Estudios Territoriales	○JPR・CR()・SC	
8	Precipitacion Media Annual (平均雨量分布図)	地図	*				Instituto Nicaraguense de Estudios Territoriales	○JPR・CR()・SC	
9	Cuencias Hidrograficas (河川流域図)	地図	*				Instituto Nicaraguense de Estudios Territoriales	○JPR・CR()・SC	
10	Generando la informacion estadistica que el pais necesita (県別基礎データ集)	電子データ	*				Instituto Nacional de Estadisticas y Censos	○JPR・CR()・SC	
11	Propuesta de Plan Nacional de Desarrollo (国家開発計画)	電子データ	*				ニカラグア政府	○JPR・CR()・SC	
12	Politicass Banco Interamericano (IADB環境ガイドライン)	電子データ	*				Interamerican Bank for Development	○JPR・CR()・SC	
13	Politicass Bando Mundial (世銀環境ガイドライン)	電子データ	*				World Bank	○JPR・CR()・SC	
14	Estudio Centroamericano de Transporte (中米運輸調査)	電子データ	*				SIECA(中米経済統合機構)	○JPR・CR()・SC	
15	Prospuesto General de la Republica 2000-2005 (国家予算書)	電子データ	*				Ministerio de Hacienda y Credito Publico	○JPR・CR()・SC	
16	Parque Vehicular Nacional (2001-2004) (県別自動車登録台数)	電子データ	*				Ministerio de Transporte e Infraestructura	○JPR・CR()・SC	
17	PIB 1994-2004 (GDPデータ)	電子データ	*				Instituto Nacional de Estadisticas y Censos	○JPR・CR()・SC	
18	Datos est Adisticos de Poblacion en los Ultimos 5 Anos (人口統計データ)	電子データ	*				Ministerio de Transporte e Infraestructura	○JPR・CR()・SC	
14	Red Vial de Nicaragua 2004 (道路インベントリーデータ)	電子データ	*				Ministerio de Transporte e Infraestructura	○JPR・CR()・SC	
15	Anuario Estadistico del Trafico Vehicular (2003, 2004) (交通量データ)	電子データ	*				Ministerio de Transporte e Infraestructura	○JPR・CR()・SC	
14	Especificaciones Generales para la Construccion de Caminos, Calles y Puentes	電子データ	*				Ministerio de Transporte e Infraestructura	○JPR・CR()・SC	
15	気象関連データ	電子データ	*				Instituto Nicaraguense de Estudios Territoriales	○JPR・CR()・SC	