

រូបទី ៧៤ : កំណើនការងារក្នុងស្រុកសៀមរាប
១១.២ ក្របខ័ណ្ឌសកម្មភាពតាមតំបន់

១១.២.១ លក្ខណៈទូទៅ

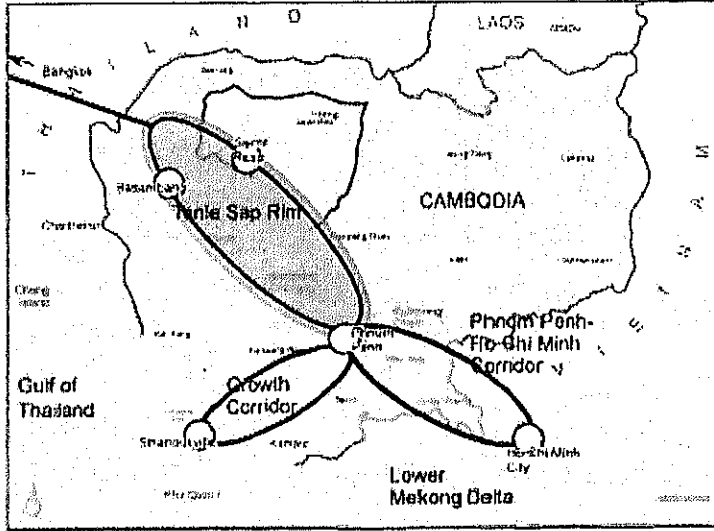
ក្រុងសៀមរាប/អង្គរធ្លាប់ជាតំបន់ដ៏ធំនៅឥណ្ឌូចិនភាគខាងក្រោម។ ក្រុងនេះគឺជាវដ្តជាតិសន្តិវង្សអង្គររវាងពាក់កណ្តាលសតវត្សរ៍ទី៨ និងឆ្នាំ១៤៣១ មុនគ្រិស្តសករាជ។ នៅពេលនោះ គេបាននិយាយថា "អង្គរគឺជាមជ្ឈមណ្ឌលនៃផ្លូវទាំងអស់"។ ចាប់តាំងពីការដួលរលំនៃសម័យសន្តិវង្ស ទឹកដីនៃប្រទេសកម្ពុជារងការរំលោភបំពានពីប្រទេសថៃ និងវៀតណាម។ ប្រទេសនេះមានអំណាចទាំងពីរនេះបានមានឥទ្ធិពលយ៉ាងខ្លាំងទៅលើនយោបាយ និងសេដ្ឋកិច្ចនៃប្រទេសកម្ពុជាអស់រយៈពេលយ៉ាងយូរ។

នៅពេលបច្ចុប្បន្ន ប្រវត្តិដ៏យូរលង់នៃការប្រកួតប្រជែងបែបអមិត្តជាមួយនិងប្រទេសក្នុងតំបន់ត្រូវបានកែប្រែទាំងស្រុង។ ការចូលជាសមាជិកភាពនៃអង្គការពាណិជ្ជកម្មពិភពលោក និងកិច្ចព្រមព្រៀងពាណិជ្ជកម្មសេរីអាស៊ាននឹងជួយដល់ការកាត់បន្ថយរបាំងសេដ្ឋកិច្ចលើទឹកដីកាត់ត្រូវបាននៅតាមប្រទេសទាំងឡាយនៅឥណ្ឌូចិន។ ច្រកធ្វើដំណើរ រវាងទីក្រុងបាងកក-ទីក្រុងភ្នំពេញ-ទីក្រុងហ្វូជីមិញនឹងពង្រឹងវត្តមានប្រទេសកម្ពុជាក្នុងសេដ្ឋកិច្ចអន្តរជាតិ។ ការអភិវឌ្ឍន៍ច្រកសេដ្ឋកិច្ចខាងត្បូង (SEC) នឹងធ្វើឱ្យមានការកែប្រែមុខមាត់បេតិកភណ្ឌអង្គរពីកន្លែងទាក់ទាញ សាមញ្ញទៅជាមជ្ឈមណ្ឌលនៃបណ្តាញទេសចរណ៍ ដោយសារហេដ្ឋារចនាសម្ព័ន្ធ និងសេវាកម្មផ្សេងៗ។ ការកែប្រែដូចនេះ មិនត្រឹមតែធ្វើឱ្យមានការរីកចម្រើនដល់តំបន់ក្រុងសៀមរាប/អង្គរចំណុះទេ តែនាំឱ្យមានការកែប្រែមុខមាត់ខេត្តសៀមរាបទាំងមូលដោយសារតែឥទ្ធិពលសេដ្ឋកិច្ច។

រូបទី៧៦បង្ហាញពីរចនាសម្ព័ន្ធតំបន់នៃប្រទេសកម្ពុជា។ សៀមរាបស្ថិតនៅផ្នែកពាយព្យនៃតំបន់ទំនាប ដែលលាតសន្ធឹងពីទីជំរាលទាបរវាងភ្នំគូលេន និងបឹងទន្លេសាប។

⁵ ច្រកនេះត្រូវបានគេហៅម្យ៉ាងទៀតថាជាច្រកសេដ្ឋកិច្ចកាតខាងត្បូង (SEC)។ ផ្លូវដ៏សំខាន់នេះតភ្ជាប់ក្រុងបាងកក បាត់ដំបង ភ្នំពេញ និងទីក្រុងហ្វូជីមិញ។ បើទោះបីជាផ្លូវជាតិលេខ ៦ មិនទាន់រាបរៀងស្របប៉ុន្តែកាត់តំបន់ទាំងអស់ក៏ដោយ ក៏ផ្លូវនេះក៏ជា ជំរើសដ៏សំខាន់ក្រៅពីផ្លូវជាតិលេខ ៥ ។

នៅក្នុងប្រទេសកម្ពុជា តំបន់ទំនាបដែលមានកំពស់ទាបជាង ៣០ ម៉ែត្រលើស៊ីសមុទ្រ ដែលមានចំនួន៤០% នៃផ្ទៃដីសរុបរបស់ប្រទេសកម្ពុជា មានប្រជាជនរស់នៅប្រមាណជា៩០% ហើយមានរដ្ឋធានីប្រវត្តិសាស្ត្រមួយចំនួនស្ថិតនៅក្នុងតំបន់ទំនាបទាំងនេះ ។ តំបន់ទំនាបមានពីរតំបន់ធំៗគឺ តំបន់ដីសណ្តរទន្លេមេគង្គ និងតំបន់ជាប់បឹងទន្លេសាប ។



ប្រភព : ក្រុមសិក្សា JICA

រូបទី ៧៥ : តំបន់សំខាន់ៗពីរ និងបណ្តាញផ្លូវដឹកជញ្ជូនក្នុងប្រទេសកម្ពុជា

ក្រុងសៀមរាប/អង្គរ គឺជាក្រុងមួយក្នុងចំណោមក្រុងបូរាណមួយចំនួននៅអាស៊ីដែលបានដាក់បញ្ចូលទៅក្នុងបញ្ជីបេតិកភណ្ឌពិភពលោករបស់ UNESCO ។ តំបន់ជាប្រវត្តិសាស្ត្រនេះឆ្លុះបញ្ចាំងពីវប្បធម៌មន្ត្រីមួយរបស់ប្រទេសកម្ពុជា ។ គេនិយាយថា ក្រុងអង្គរ កំពង់ធំ និងព្រះវិហារអាចរួមបញ្ចូលគ្នាបង្កើតជាមុំត្រីកោណប្រវត្តិសាស្ត្រនៃព្រះរាជាណាចក្រកម្ពុជា ដែលមានក្រុងអង្គរជាមជ្ឈមណ្ឌលគ្រឹះនៃអាណាចក្រខ្មែរអស់រយៈពេលយ៉ាងយូរ ។

១១.២.២ របាយប្រជាជន

ក្រៅពីចំនួនប្រជាជនដែលបានប្រាកដសំរាប់ឆ្នាំ២០១២ និង២០២០ ផែនការនេះបានធ្វើការគិតទុកពីទំរង់នៃរបាយប្រជាជន ដើម្បីស្វែងយល់គំនិតអំពី "ក្រុងទំនើប" ។ គំនិតជាមូលដ្ឋានសំរាប់ក្របខ័ណ្ឌសកម្មភាពលើការបែងចែកចំនួនប្រជាជនគឺត្រូវពង្រីកតំបន់ក្រុងនៃស្រុកសៀមរាបដើម្បីឱ្យមានដង់ស៊ីតេប្រជាជនសមស្រប ។ ជាងនេះទៀត ការពង្រីកតំបន់ក្រុងគួរតែធ្វើឡើងទៅកាន់ទិសខាងត្បូង ។ គេត្រូវតែគ្រោងថាតំបន់តាំងទីលំនៅថ្មីត្រូវតែមានដង់ស៊ីតេប្រជាជនប្រមាណជា៤០ - ៦០ នាក់ក្នុងមួយហិចតា^៦ ។

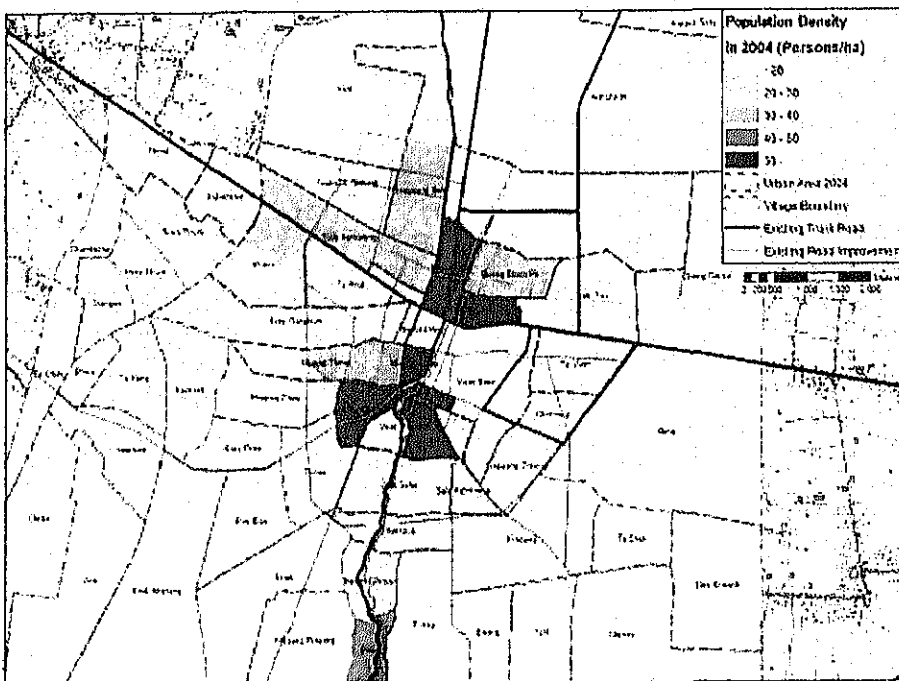
ក្រៅពីនេះ ត្រូវគិតបញ្ចូលនូវចំណុចផ្សេងៗទៀតដូចខាងក្រោម :

⁶ ប្រអានពីវិមានលំអិតផ្នែក II ក្នុងជំពូក ១ ។

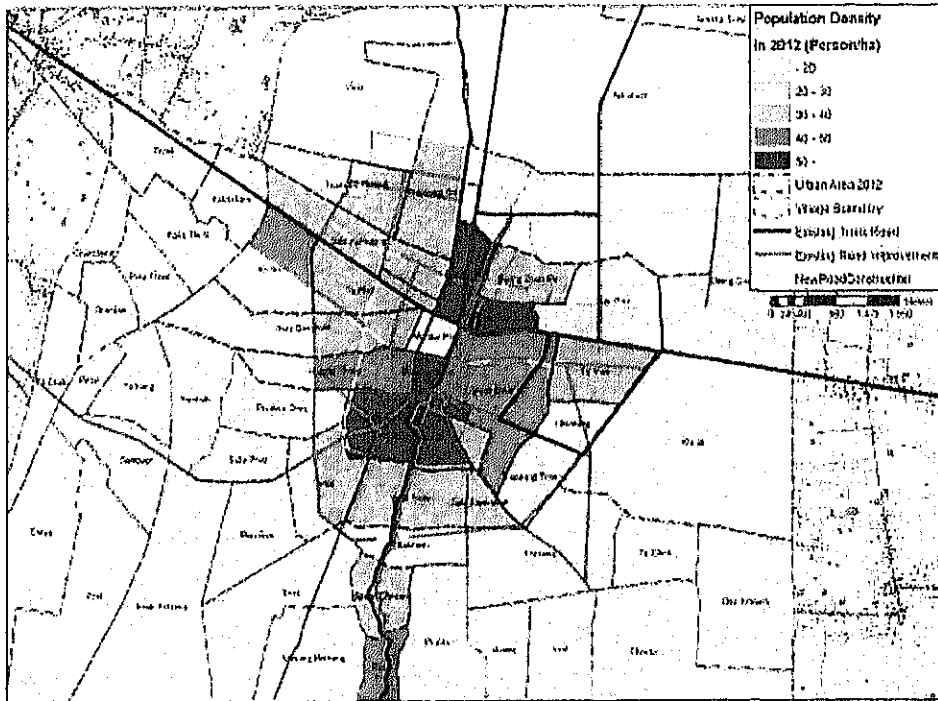
- ដង់ស៊ីតេប្រជាជនក្នុងតំបន់ក្រុងនៃស្រុកសៀមរាបនឹងត្រូវកំណត់យកប្រមាណជា ៥០ នាក់ក្នុងមួយហិកតា នៅទូទាំងតំបន់ក្រុងបច្ចុប្បន្ន និងតំបន់ក្រុងថ្មី។
- នៅឆ្នាំ២០១២ តំបន់នៅខាងក្នុងនៃផ្លូវជុំវិញវង់តូចដែលបានពិគ្រោះទុកសន្មតថាជាតំបន់ក្រុង ហើយនៅឆ្នាំ ២០២០ ការពង្រីកចេញពីតំបន់នេះនឹងត្រូវធ្វើឡើងនៅតំបន់ភាគខាងកើតនៃផ្លូវជុំវិញ។
- នៅក្នុងតំបន់មួយចំនួនដែលមានដង់ស៊ីតេនៃការតាំងទីលំនៅខ្ពស់នៅពេលបច្ចុប្បន្ន ដែលស្ថិតនៅភាគឦសាន របស់ក្រុង ដង់ស៊ីតេប្រជាជននៅពេលអនាគតនឹងមានចំនួនទាបជាងនៃចំនួនប្រជាជននាពេលបច្ចុប្បន្ន ដោយ ផ្អែកលើការប៉ាន់ស្មានថា ការប្រែប្រួលទីប្រជុំជនអាចនឹងកើតមាន។
- ជាមួយ របាយប្រជាជនត្រូវបានកែសំរួលដើម្បីកាត់បន្ថយភាពខុសគ្នាឱ្យនៅតិចបំផុតឱ្យស្របតាមគោលការណ៍ ណែនាំដែលកំពុងតែតិចតិចវិវាទដោយអាជ្ញាធរអប្សរា។

របាយប្រជាជននៅឆ្នាំ ២០០៤ ២០១២ និង ២០២០របស់ស្រុកសៀមរាបនឹងត្រូវបញ្ចូលក្នុងតារាង៣៩ និងមាន បកស្រាយក្នុងរូបទី៧៧ ដល់៧៩។

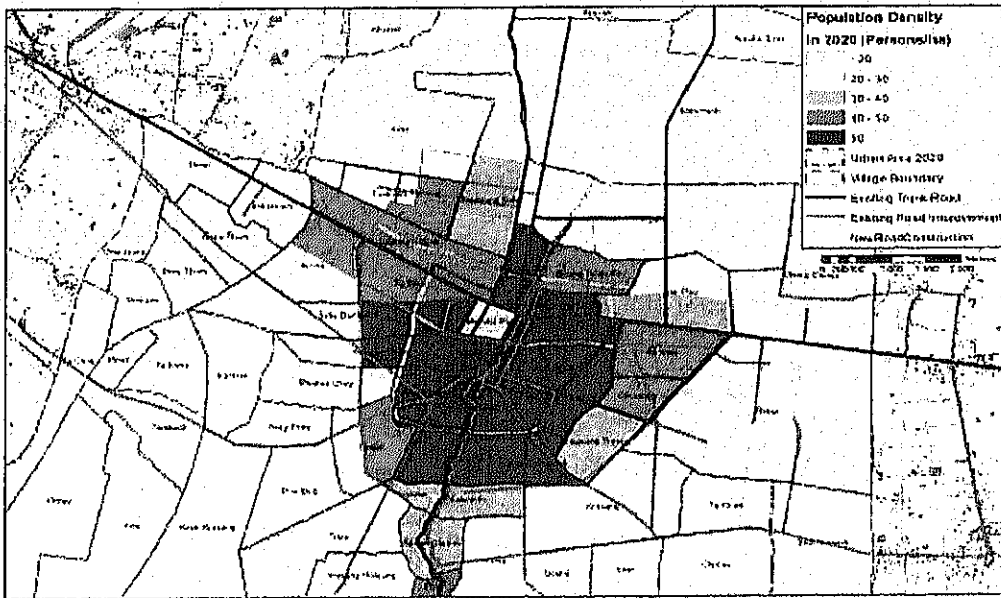
របាយប្រជាជននេះត្រូវបានប្រើប្រាស់ជាទម្រង់សំរាប់ការរៀបចំហេដ្ឋារចនាសម្ព័ន្ធមូលដ្ឋានផ្សេងៗ ដូចជា អគ្គិសនី ការផ្គត់ផ្គង់ទឹក និងប្រព័ន្ធបង្ហូរទឹក។



ប្រភព : ក្រុមសិក្សា JICA
 រូបទី ៧៦ : ដង់ស៊ីតេប្រជាជននាពេលបច្ចុប្បន្ន ២០០៤



ប្រភព : ក្រុមសិក្សា JICA
 រូបទី ៧៧ : ដង់ស៊ីតេប្រជាជន ឆ្នាំ ២០១២



ប្រភព : ក្រុមសិក្សា JICA
 រូបទី ៧៨ : ដង់ស៊ីតេប្រជាជន ២០២០)

តារាង ៣៩ : ក្របខ័ណ្ឌសកម្មភាពសំរាប់ចំនួនប្រជាជននៃស្រុកសៀមរាប (១/២)

ឃុំ	ឃុំ/ឃុំ	ទំហំ (គ.ក)	ចំនួនប្រជាជន			ដង់ស៊ីតេ (នាក់/ហិកតា)		
			2004	2012	2020	2004	2012	2020
ស្រុកសៀមរាប	ស្រុកសៀមរាប	13,6	1.870	1.520	1.421	137,2	111,5	104,2
	បឹងដូង	90,6	2.801	2.991	3.631	30,9	33,0	40,1
	បឹងកៅស៊ូ	427,5	8.196	9.714	11.805	19,2	22,7	27,6
	ជាំក្របី (តំបន់ក្រុង)	119,4	2.611	3.115	3.814	21,9	26,1	31,9
	ជាំក្របី (តំបន់ជនបទ)	57,4	198	214	232	3,4	3,7	4,0
	បន្ទាយចាស់	29,7	5.573	5.071	4.481	187,7	170,8	150,9
	ទ្រាំង	489,2	3.122	3.122	3.122	6,4	6,4	6,4
	មណ្ឌលបី	73,0	4.912	5.010	5.110	67,3	68,6	70,0
	សរុប	1300,4	29.283	30.757	33.616	22,5	23,7	25,8
	សរុបចុងក្រុង	326,4	17.767	17.707	18.457	54,4	54,2	56,5
ស្រុកជំរុំ	ភូមិជ័យ (តំបន់ក្រុង)	26,8	143	203	753	5,3	7,6	28,1
	ភូមិជ័យ (តំបន់ជនបទ)	110,4	569	616	667	5,2	5,6	6,0
	កងក្រក	160,7	1.373	1.450	1.520	8,5	9,0	9,5
	គោកក្រសាំង	2442,1	789	907	1.200	0,3	0,4	0,5
	ស្វាយព្រៃ	90,0	871	880	890	9,7	9,8	9,9
	ប៉ូបូស	156,2	771	887	1.153	4,9	5,7	7,4
	ថ្មី (តំបន់ក្រុង)	75,1	598	2.044	3.466	8,0	27,2	46,2
	ថ្មី (តំបន់ជនបទ)	60,8	157	170	184	2,6	2,8	3,0
	ស្វាយដង្កូវ (ក្រុង)	86,0	1.347	2.850	4.307	15,7	33,1	50,1
	ស្វាយដង្កូវ (ជនបទ)	137,2	335	363	393	2,4	2,6	2,9
	សាមហាវិរា	164,2	5.751	6.400	7.811	35,0	39,0	47,6
	ត្រួស (ក្រុង)	63,7	2.455	2.760	3.060	38,5	43,3	48,0
	ត្រួស (ជនបទ)	90,7	661	715	775	7,3	7,9	8,5
	វិហារដ៏	65,9	4.884	5.560	7.228	74,1	84,4	109,7
	ស្ទឹងថ្មី (ក្រុង)	86,1	3.191	3.858	5.081	37,1	44,8	59,0
	ស្ទឹងថ្មី (ជនបទ)	46,7	85	92	100	1,8	2,0	2,1
	មណ្ឌលមួយ	18,1	2.871	2.681	2.500	158,8	148,3	138,3
	មណ្ឌលពីរ	35,8	336	500	750	9,4	14,0	21,0
	កោះស	114,6	2.895	3.471	4.911	25,3	30,3	42,9
	សរុប	4031,0	30.082	36.407	46.749	7,5	9,3	11,8
	សរុបចុងក្រុង	736,3	24.471	30.327	39.867	33,2	41,2	54,1
គោកចាក	ក្រចៅសែន (ក្រុង)	128,9	4.576	4.536	4.494	35,5	35,2	34,9
	ក្រចៅសែន (ជនបទ)	112,7	475	515	557	4,2	4,6	4,9
	វាល (ក្រុង)	33,7	497	497	497	14,7	14,7	14,7
	វាល (ជនបទ)	831,4	1.900	1.900	1.900	2,3	2,3	2,3
	ទន្លេស្រីសោយ (ក្រុង)	63,1	1.571	1.921	2.671	24,9	30,4	42,3
	ទន្លេស្រីសោយ (ជនបទ)	79,3	571	618	670	7,2	7,8	8,4
	គោកចាក	445,5	1.056	1.056	1.056	2,4	2,4	2,4
	ជីវៀង	142,3	1.287	1.287	1.287	9,0	9,0	9,0
	គោកបេន	696,7	1.117	1.117	1.117	1,6	1,6	1,6
	គោកចាក	698,2	2.327	2.327	2.327	3,3	3,3	3,3
	ឧត្តរក្រៅ	579,6	2.738	2.738	2.738	4,7	4,7	4,7
	សរុប	3811,3	18.115	18.512	19.314	4,8	4,9	5,1
		សរុបចុងក្រុង	225,7	6.644	6.954	7.662	29,4	30,8
សាលាកំរិត	វ្រៃរោង	253,0	4.918	10.847	15.891	19,4	42,9	62,8
	វ្រៃស្វាយតាមាបិច	67,1	1.861	2.558	3.582	27,7	38,1	53,4

១១. ក្របខ័ណ្ឌសកម្មភាពសំរាប់ធ្វើធុនការ

វត្តមានមានពិស	81,7	2.267	3.117	4.363	27,7	38,2	53,4
ផ្ទះកែច្នៃកំណែសម្រួល	37,0	2.195	2.220	2.230	59,3	60,0	60,3
វត្តមានកំណែសម្រួល	75,2	1.378	3.637	4.535	18,3	48,4	60,3
សារភាគីរីក	61,2	1.319	2.160	3.141	21,5	35,3	51,3
ធុន	58,0	803	1.700	2.338	13,8	29,3	40,3
ការរៀន	117,5	1.895	3.700	5.041	16,1	31,5	42,9
ក្រុមការងារ	90,0	593	2.160	3.024	6,6	24,0	33,6
សរុប	840,6	17.229	32.099	44.145	20,5	37,1	51,5
សរុបគិតតម្រូវ	840,6	17.229	32.099	44.145	20,5	38,2	52,5

ប្រភព : ក្រុមសិក្សា JICA

គំនិតគំនិតសំរាប់ :

- តួលេខដែលមានស្រមោលបង្ហាញតំបន់ក្រុងនៅពេលអនាគត
- តុំមានទិន្នន័យសំរាប់ភូមិចុងឃ្នាសទេ ។

តារាង ៤០ : ក្របខ័ណ្ឌសកម្មភាពសំរាប់ចំនួនប្រជាជននៃស្រុកលៀមរាប (២/២)

ឈ្មោះភូមិ	ឈ្មោះភូមិ	ទំហំ (ហិកត)	ចំនួនប្រជាជន			ដង់ស៊ីតេ (នាក់/ហិកតា)		
			2004	2012	2020	2004	2012	2020
ឧត្តរដី	រ៉ូហាល	1.878,4	1.346	1.346	1.346	0,7	0,7	0,7
	ស្រែស្រង់ដើម	788,5	928	928	928	1,2	1,2	1,2
	ស្រែស្រង់ក្រុង	731,4	556	556	556	0,8	0,8	0,8
	ក្រវ៉ាន់	691,7	892	892	892	1,3	1,3	1,3
	អារក្សស្រាយ	233,8	493	493	493	2,1	2,1	2,1
	អញ្ចង់	1.164,5	861	861	861	0,7	0,7	0,7
	សរុប	5.488,2	5.076	5.076	5.076	0,9	0,9	0,9
ជ្រៅវ	ជ្រៅវ	1.015,1	860	929	1.003	0,8	0,9	1,0
	ខ្នារ	666,1	2.686	7.320	13.550	4,0	11,0	20,3
	មុសត្រាចាញ់	277,7	1.263	1.364	1.910	4,5	4,9	6,9
	កា ចេក	113,4	631	681	736	5,6	6,0	6,5
	វាល	4.063,6	1.298	1.402	1.514	0,3	0,3	0,4
	ក្រសាំង	285,0	1.065	1.385	3.250	3,7	4,9	11,4
	មីង	159,3	568	613	663	3,6	3,8	4,2
	សរុប	6.580,2	8.371	13.694	22.626	1,3	2,1	3,4
ចុងឃ្នាស	ភូមិមួយ	0	999	1.079	1.187	N.A	N.A	N.A
	ភូមិតា	0	619	669	735	N.A	N.A	N.A
	ភូមិបី	0	723	781	859	N.A	N.A	N.A
	ភូមិបួន	0	754	814	896	N.A	N.A	N.A
	ភូមិត្រាំ	0	517	558	614	N.A	N.A	N.A
	ភូមិត្រាំមួយ	0	731	789	868	N.A	N.A	N.A
	ភូមិត្រាំពីរ	0	2.053	2.217	2.439	N.A	N.A	N.A
សរុប	0	6.396	6.907	7.598	N.A	N.A	N.A	
សម្បូរ	ភ្នំ	46,8	682	716	920	14,6	15,3	19,7
	សម្បូរ	146,9	765	803	1.059	5,2	5,5	7,2
	វាល	422,1	579	608	800	1,4	1,4	1,9
	ជ្រៃ	1.950,3	633	665	875	0,3	0,3	0,4
	កាតង់	131,0	605	635	856	4,6	4,8	6,5
សរុប	2.697,0	3.264	3.427	4.510	1,2	1,3	1,7	
លៀមរាប	ពេជ្រ	64,5	2.739	3.013	3.200	42,4	46,7	49,6

១១. ក្របខ័ណ្ឌសកម្មភាពសំរាប់ធ្វើផែនការ

	ឆ្នាំគ្រោង	3.810,7	2.581	2.839	3.123	0,7	0,7	0,8
	ប្រលៃ	471,2	760	836	920	1,6	1,8	2,0
	កាតព្វកិច្ច	93,2	2.409	2.650	2.915	25,8	28,4	31,3
	គ្រួសារលើស	500,2	776	854	939	1,6	1,7	1,9
	គ្មានប្រាក់	85,1	2.367	2.604	2.864	27,8	30,6	33,7
	អារក្ស	211,4	3.301	3.631	3.994	15,6	17,2	18,9
	ស្រូវ	278,9	1.195	1.315	1.446	4,3	4,7	5,2
	សរុប	5.515,3	16.128	17.742	19.401	2,9	3,2	3,5
ស្រែដី	កសិកម្ម	110,7	1.179	1.179	1.179	10,6	10,6	10,6
	ឃ្នាល	150,3	1.293	1.422	1.872	8,6	9,5	12,5
	រកាន់	141,7	516	675	1.274	3,6	4,8	9,0
	ប្រៃសណីយ៍	96,5	624	686	903	6,5	7,1	9,4
	ស្រែដី	89,0	840	860	880	9,4	9,7	9,9
	ចម្រុះ	84,6	712	740	840	8,4	8,7	9,9
	កាណា	3.065,4	458	504	663	0,1	0,2	0,2
	សរុប	3.738,3	5.622	6.066	7.611	1,5	1,6	2,0
	សរុបតំបន់ក្រុង	261,1	2.472	2.601	3.051	9,5	10,0	11,7
	សរុបរួម	34.003	139.566	170.687	210.646	4,1	5,0	6,2
សរុបរួមតំបន់ក្រុង	2.390,2	68.583	89.688	113.182	28,7	37,5	47,4	

ប្រភព : ក្រុមសិក្សា JICA

គំនិតចំណាំ :

- តួលេខដែលមានស្រមោលបង្ហាញតំបន់ក្រុងនៅពេលអនាគត
- ពុំមានទិន្នន័យសំរាប់ឃុំចុងឃ្នាលទេ ។

១១.២.៣ ការប្រើប្រាស់ដី

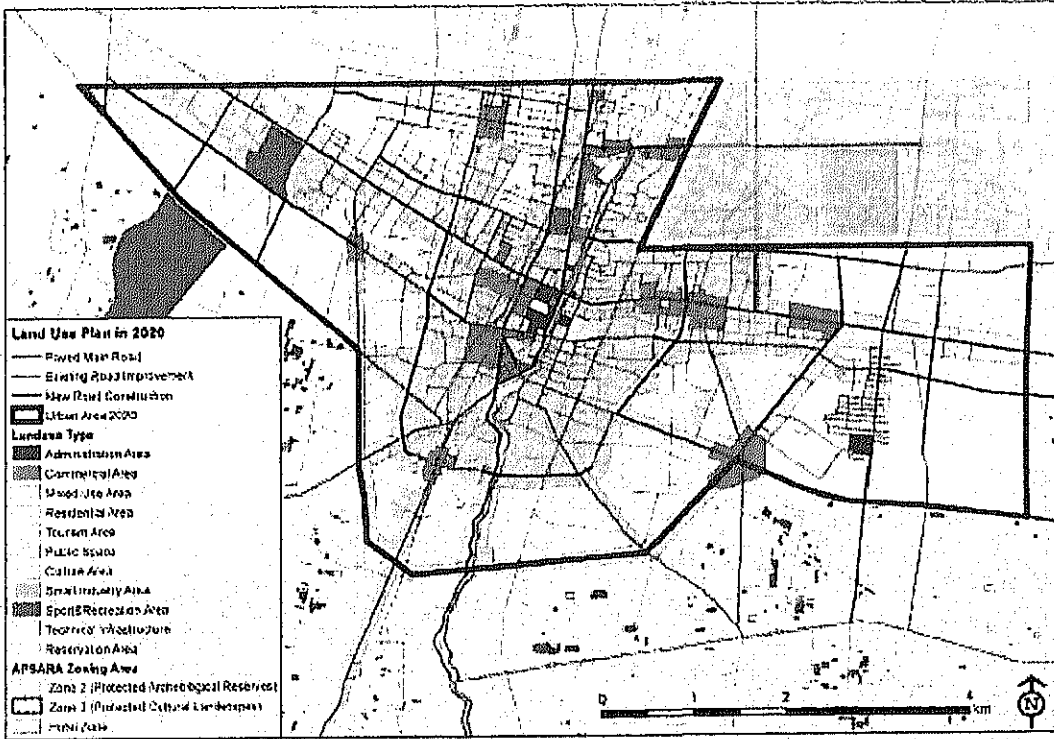
ការកំណត់ក្របខ័ណ្ឌសកម្មភាពសំរាប់ការប្រើប្រាស់ដី គឺជាការងារផ្នែកលើការប៉ាន់ស្មានជាងក្របខ័ណ្ឌសកម្មភាពដទៃទៀត ពីព្រោះដីនៅតំបន់ក្រុងភាគច្រើនគឺត្រូវបានប្រើប្រាស់ចំរុះ ។ ផែនការប្រើប្រាស់ដីក្នុងការសិក្សាក្រុងសៀមរាប/អង្គរនេះត្រូវបានគិតគូររហូតដល់ឆ្នាំ២០២០ ។

ដើម្បីគ្រប់គ្រងការពង្រីកក្រុង និងការអភិវឌ្ឍន៍ឱ្យសមស្របទៅនឹងផែនការប្រើប្រាស់ដី គឺត្រូវតែមានការត្រួតពិនិត្យសំណង់ថ្មីដោយផ្អែកលើអត្រាគ្របដណ្តប់ ចំនួនជាន់នៃអគារតំបន់ និង/ឬកំពស់អគារ ។ ការត្រួតពិនិត្យត្រូវតែអនុវត្តចំពោះសំណង់ថ្មីនៅក្នុង "តំបន់ពង្រីកក្រុង" ដែលបានកំណត់សំរាប់ឆ្នាំ ២០២០ ។

ដើម្បីធ្វើឱ្យសំរេចនូវគោលនីតិក្រុងទំនើបក្នុងស្រុកសៀមរាប តំបន់នានាដែលស្ថិតនៅខាងក្នុងផ្លូវជុំវិញដែលបានស្នើ និងស្ថិតនៅខាងត្បូងផ្លូវជាតិលេខ៦ ត្រូវតែចាត់ទុកជាតំបន់អាទិភាព ។ ចំណែកតំបន់ក្រៅពីតំបន់អាទិភាពនេះត្រូវតែចាត់ទុកជាតំបន់សំរាប់ផ្នែកឯកជន ។ ការអភិវឌ្ឍន៍ក្រុងត្រូវតែអនុញ្ញាតក្នុងកិច្ចមួយសមស្រប និងស្របតាមលក្ខណៈបរិស្ថានក្រុង និងមានផែនការច្បាស់លាស់ ។

ទោះបីប្រទេសកម្ពុជាគ្មានការបែងចែកប្រភេទនៃការប្រើប្រាស់ដីក្នុងក្រុងជាផ្លូវការក៏ដោយ ក៏ការសិក្សានេះសំរេចបង្កើតប្រព័ន្ធនៃការបែងចែកការប្រើប្រាស់ដី ដោយសហការការងារជាមួយនឹងតំបន់ ASIA Urbs និងស្រុកសៀមរាប (អានផ្នែកទី៣នៃជំពូក១ សំរាប់ព័ត៌មានលម្អិត) ។

ជាលទ្ធផល ពង្រាងផែនការប្រើប្រាស់ដីធ្លីមួយដែលមានបង្ហាញនៅក្នុងរូបទី៨០ ត្រូវបានដកស្រង់ចេញពីគំនិត មូលដ្ឋានទាក់ទងទៅនឹងក្របខ័ណ្ឌសកម្មភាពសំរាប់របាយប្រជាជន និងពីខ័រងនៃការប្រើប្រាស់ដីធ្លីនាពេលបច្ចុប្បន្ន។ ផែន ការនៃការប្រើប្រាស់ដីនេះនឹងត្រូវរៀបចំឡើងសំរាប់ធ្វើជាគោលការណ៍ណែនាំ។ ផែនការនេះនឹងគ្មានប្រសិទ្ធភាពអ្វីឡើយ លុះត្រាតែមានការបង្កើតវិធានការគ្រប់គ្រងការប្រើដីធ្លីសមស្របមួយនៅក្នុងប្រទេស។



ប្រភព : ក្រុមសិក្សា JICA

រូបទី ៧៩ : ពង្រាងផែនការប្រើប្រាស់ដីធ្លី

១១.៣ ក្របខ័ណ្ឌសកម្មភាពសំរាប់វិស័យទេសចរណ៍

១១.៣.១ ចំនួនតែបំណើសកម្មភាពរបស់អ្នកទេសចរ

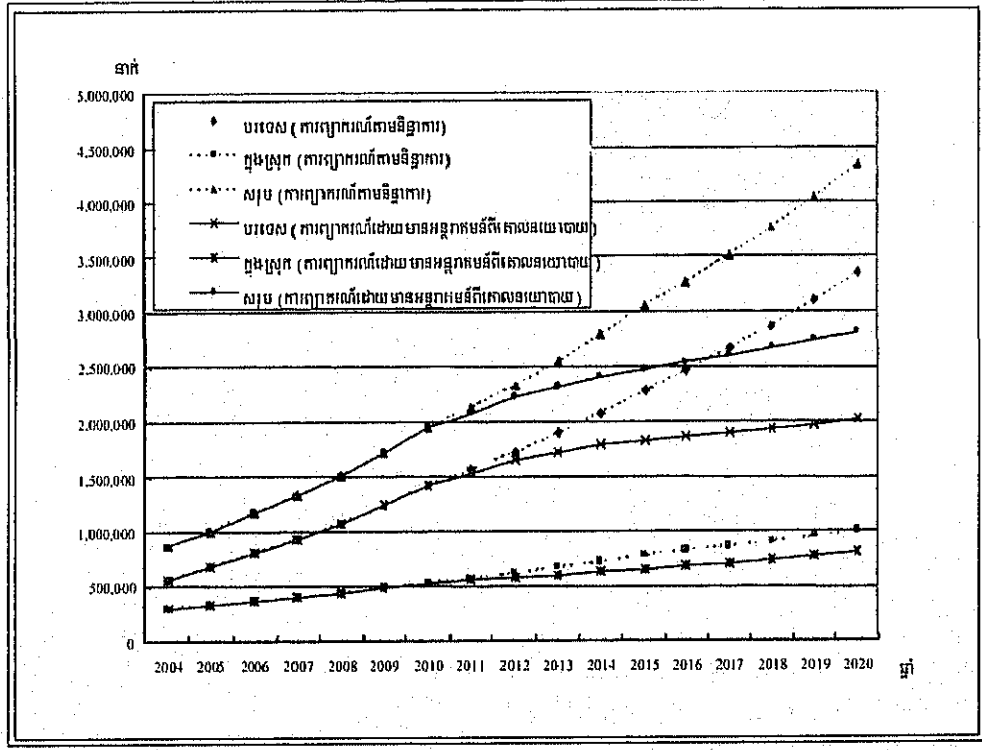
តាមការប្រាកដណាស់ ចំនួនអ្នកទេសចរពីឆ្នាំ២០១២ (រយៈពេលមធ្យម) ដល់ឆ្នាំ ២០២០ (រយៈពេលវែង) សន្មត ដោយសេណារីយ៉ូ (ករណី) ពីរដូចខាងក្រោម :

ការប្រាកដណាស់តាមនិន្នាការ : ករណីកំណើនតាមនិន្នាការ (ដោយគ្មានផែនការមេ) : ករណីនេះគឺថា ស្បៀងរាបនឹង នៅតែបន្តទាក់ទាញភ្ញៀវទេសចរជាតិ និងអន្តរជាតិ និងការវិនិយោគឯកជនលើវិស័យទេសចរណ៍មកកាន់ស្បៀងរាប ដែល ការនេះបង្កផលប៉ះពាល់អវិជ្ជមានដល់បរិវេណអង្គរ និងតំរូវការកាន់តែច្រើនឡើងនូវហេដ្ឋារចនាសម្ព័ន្ធដើម្បីទ្រទ្រង់ឧស្សាហកម្មទេសចរណ៍។

ការប្រាកដណាស់ដោយមានអន្តរាគមន៍ពីគោលនយោបាយ : ករណីអភិរក្សអង្គរវត្ត (ដោយមានផែនការមេ) : ករណី នេះត្រូវតែធ្វើការគ្រប់គ្រងការអភិវឌ្ឍន៍សណ្ឋាគារប្រាសចាកពីផែនការកាត់បន្ថយផលប៉ះពាល់ដល់បរិវេណប្រាសាទអង្គរ

វត្តមាននៅតិចបំផុត។ ជាមួយគ្នានេះដែរ ចំនួននៃអ្នកទេសចររបរទេសនៅឆ្នាំ២០២០ នឹងមិនលើសពីសមត្ថភាពផ្តល់សេវាកម្មនៃអាកាសយានដ្ឋានសៀមរាបបច្ចុប្បន្ននេះ ។

ចំនួនអ្នកទេសចរដែលបានប៉ាន់ស្មានពីឆ្នាំ២០០៥ ដល់ឆ្នាំ២០១០ ដែលផ្អែកលើលើនិទ្ទាភារកំណើនរវាងការព្យាករណ៍តាមនិទ្ទាភារ និងការព្យាករណ៍ដោយមានអន្តរាគមន៍ពីគោលនយោបាយមានបង្ហាញក្នុងរូបទី៨១ ។ ការព្យាករណ៍ដោយមានអន្តរាគមន៍ពីគោលនយោបាយត្រូវបានប្រើប្រាស់ជាមូលដ្ឋាននៃសេណារីយូសំរាប់ផែនការនេះ ។



ប្រភព : ក្រុមហ៊ុន JICA

រូបទី ៨០ : ចំនួនអ្នកទេសចរក្នុងខេត្តសៀមរាបពីឆ្នាំ ២០០៤ ដល់ឆ្នាំ ២០២០ (ការព្យាករណ៍ តាមនិទ្ទាភារ និងការព្យាករណ៍ដោយមាន អន្តរាគមន៍ពីគោលនយោបាយ)

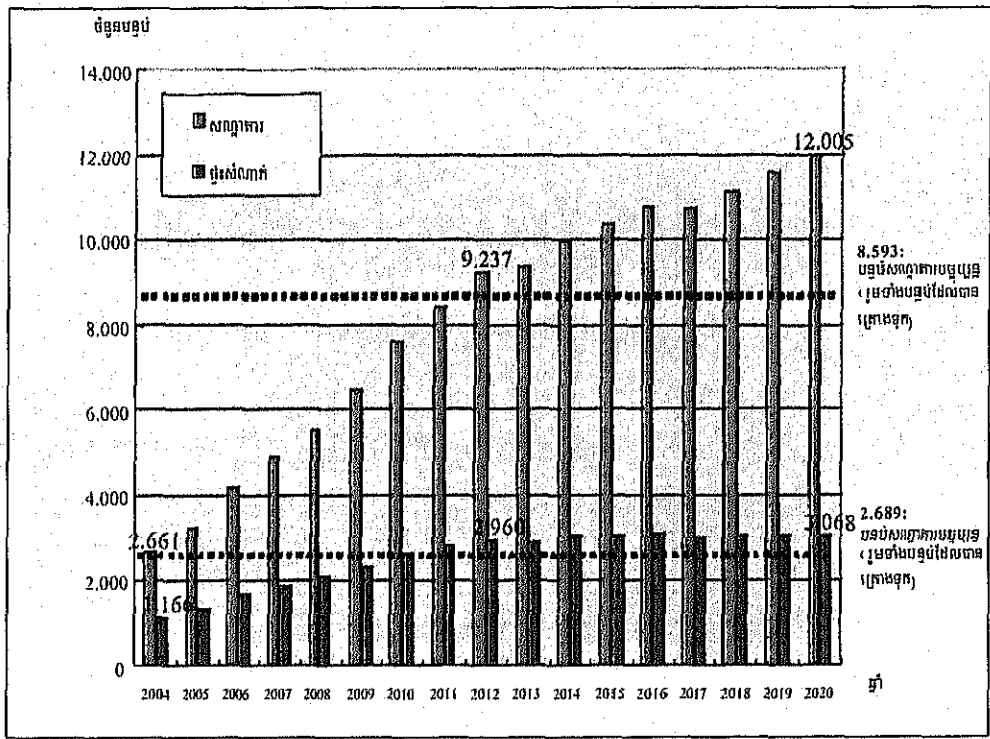
ចំនួនអ្នកទេសចរដែលបានព្យាករណ៍សំរាប់រយៈពេលពីឆ្នាំ២០០៥ ដល់ ឆ្នាំ២០១០ គឺជានិទ្ទាភារកំណើនតាមការព្យាករណ៍តាមនិទ្ទាភារ និងការព្យាករណ៍ដោយមានអន្តរាគមន៍ពីគោលនយោបាយ។ បន្ទាប់ពីឆ្នាំ២០១០ ដោយផ្អែកលើការព្យាករណ៍តាមនិទ្ទាភារ ចំនួនអ្នកទេសចររបរទេសនឹងបន្តកើនឡើងក្នុងអត្រាកំណើនពី ៨%-១០% និងឡើងរហូតដល់ ៣.៣៤២.៨៦៨ នាក់នៅឆ្នាំ២០២០។ ចំណែកនៃចំនួនទេសចររបរទេសសំរាប់ការព្យាករណ៍ដោយមានអន្តរាគមន៍ពីគោលនយោបាយនឹងកើនឡើងក្នុងកំរិតកំណើនប្រចាំឆ្នាំពីចំនួន ៤-២ % នឹងកើនឡើងរហូតដល់ ២.០០៧.០២២នាក់នៅឆ្នាំ ២០២០។ នៅឆ្នាំ ២០២០ ចំនួនអ្នកទេសចររបរទេសសរុបផ្អែកលើការព្យាករណ៍តាមនិទ្ទាភារ គឺមាន ៤.៣៣០.៧០៧ នាក់ និងការព្យាករណ៍ដោយមានអន្តរាគមន៍គោលនយោបាយគឺមាន២.៨០១.៨៩៦ នាក់ ។

១១.៣.២ ចំនួន និងទីកន្លែងសំរាប់ស្នាក់នៅ

១. ចំនួនទីកន្លែងសំរាប់ស្នាក់នៅ

យោងតាមចំនួននៃដំណើរមកដល់របស់អ្នកទេសចរ ក្រុមសិក្សាក៏បានព្យាករណ៍ចំនួនចាំបាច់នៃកន្លែងស្នាក់នៅដោយយោងទៅតាមសេណារីយ៉ូផែនការរមេ។ យោងតាមសេណារីយ៉ូនេះ តំរូវការនៃចំនួនបន្ទប់ស្នាក់នៅត្រូវកំណត់ ដើម្បីទទួលភ្ញៀវទេសចរទាំងអស់ក្នុងរដូវដែលមានអ្នកទេសចរច្រើនបំផុត។

តំរូវការបន្ទប់សណ្ឋាគារ និងផ្ទះសំណាក់សំរាប់ការព្យាករណ៍តាមនិន្នាការដោយមានអន្តរាគមន៍ពីគោលនយោបាយមានបង្ហាញនៅក្នុងរូបទី៨២។ នៅឆ្នាំ ២០០៧ ចំនួននៃបន្ទប់ (ដោយរួមបញ្ចូលទាំងផែនការរហូតដល់ឆ្នាំ ២០០៧) ហួសពីកំរិតតំរូវបច្ចុប្បន្ន។ យោងតាមការព្យាករណ៍តាមនិន្នាការនេះ បន្ទប់សណ្ឋាគារ និងផ្ទះសំណាក់បច្ចុប្បន្នអាចឆ្លើយតបនឹងតំរូវការរហូតដល់ឆ្នាំ២០១១។ តំរូវការបន្ទប់បន្ថែម បន្ទាប់ពីឆ្នាំ២០១៤។ រហូតដល់ឆ្នាំ២០២០ ស្រុមរាបអង្គរនឹងត្រូវការបន្ទប់សណ្ឋាគារ ១២.០៥៥ បន្ទប់ តាមការព្យាករណ៍ ដោយមានអន្តរាគមន៍ពីគោលនយោបាយ។



ប្រភព : ក្រុមសិក្សា JICA

រូបទី ៨១ : តំរូវការបន្ទប់សណ្ឋាគារនិងផ្ទះសំណាក់ផ្អែកតាមការព្យាករណ៍ដោយមានអន្តរាគមន៍ពី គោលនយោបាយ ២០០៥-២០ ២០

២. ទីតាំងនៃទីកន្លែងសំរាប់ស្នាក់នៅ

សណ្ឋាគារ និងផ្ទះសំណាក់នាពេលបច្ចុប្បន្នគឺច្រើនស្ថិតក្នុងតំបន់ទីប្រជុំជន ពេលគឺនៅចន្លោះរវាងផ្សារចាស់នៅភាគខាងត្បូង និង *Le Meridien* នៅភាគខាងជើង និងតំបន់តាមបណ្តោយផ្លូវជាតិលេខ ៦។ របាយផ្ទះសំណាក់ និងសណ្ឋាគារនៅពេលអនាគតនឹងមាននិរន្តរភាពដូចបច្ចុប្បន្នដែរ លើកលែងតែតំបន់ទេសចរណ៍ និងវប្បធម៌។

តំបន់ទេសចរណ៍ និងវប្បធម៌ ដែលគេហៅថាតំបន់សណ្ឋាគារនឹងគ្របដណ្តប់ភាគច្រើនលើដីកូមីទ្រាន ក្នុងឃុំស្នួក្រាម ដែលស្ថិតនៅឃុំស្រែនៃក្រុងសៀមរាប។ តំបន់នេះគ្របដណ្តប់លើផ្ទៃដីសរុប១.០០៧ ហិកតា ដែលក្នុងនោះអាជ្ញាធរអប្សរាមិនទទួលកម្មសិទ្ធិលើទាំងអស់ឡើយ។ តំបន់នេះត្រូវបានចាត់ទុកថាជាតំបន់មានដង់ស៊ីតេទាប និងមានសណ្ឋាគារ ៥១ ដែលមានផ្ទៃដីទំលាក់ទុក។ ការធ្វើផែនការសណ្ឋាគារកំពុងដំណើរការដោយតម្រូវឱ្យមានចំនួនបន្ទប់ច្រើនបំផុត៤០ បន្ទប់ក្នុងមួយហិកតា។ វិនិយោគិនសណ្ឋាគារមួយចំនួនបានរៀបចំកែសំរួលសណ្ឋាគាររបស់គេឡើងវិញ។ ម្យ៉ាងទៀត សារមន្ទីរមួយចំនួន និងតំបន់បង្កើតតំបន់កំសាន្តសំរាប់ទេសចរកំពុងដំណើរការ។ តំបន់នេះនឹងក្លាយជាកន្លែងសណ្ឋាគារប្រណិតតំលៃខ្ពស់នៅពេលអនាគត។ តំបន់សណ្ឋាគារនេះត្រូវបានព្យាករណ៍ថានឹងមាន ២០០០ បន្ទប់សំរាប់ភ្ញៀវនៅឆ្នាំ ២០២០។

តារាងខាងក្រោមគឺជាព័ត៌មានសង្ខេបនៃរបាយសណ្ឋាគារតាមតំបន់ក្នុងឆ្នាំ ២០០៤ ឆ្នាំ ២០១២ និងឆ្នាំ ២០២០ ។

តារាង ៤១ : ចំនួន និងទីតាំងសណ្ឋាគារ និងផ្ទះសំណាក់ក្នុងស្រុកសៀមរាប

ឃុំ	ឈ្មោះភូមិ	ទំហំ (ហិកតា)	ចំនួនបន្ទប់សណ្ឋាគារ			ចំនួនបន្ទប់ផ្ទះសំណាក់		
			2004	2012	2020	2004	2012	2020
ស្រុកក្រាម	ស្រុកក្រាម	13,6	100	100	100	123	123	123
	បឹងដូង	90,6	0	0	0	0	150	150
	ទួលកៅស៊ូ	427,5	0	0	0	0	0	0
	ដាក់កៅស៊ូ	176,8	0	0	0	29	29	29
	បន្ទាយចាស់	29,7	143	400	500	50	150	150
	ទ្រាង	489,2	223	1.700	2.511	8	140	150
	មណ្ឌលបឹង	73,0	878	1.150	1.200	31	31	31
	សរុប	1300,5	1.344	3.350	4.311	241	623	633
ស្រុកដង្កូ	ភូជ័យ	137,2	0	0	0	0	0	0
	កង់ត្រា	160,7	0	0	0	0	0	0
	ពោកក្រសាំង	2442,1	0	0	0	0	0	0
	ស្វាយព្រៃ	90,0	0	0	0	0	0	0
	រោងរំលូល	156,2	0	0	0	0	0	0
	ថ្មី	135,8	0	0	0	0	0	0
	ស្វាយដង្កូ	223,3	239	270	350	215	429	450
	សាលាវិហារ	164,2	738	1.000	1.050	40	50	50
	ជ្រូន	154,4	209	209	209	13	13	13
	វិហារនិរ	65,9	72	72	72	106	106	106
	ស្ទឹងថ្មី	132,8	100	337	450	227	227	227
	មណ្ឌលមួយ	18,1	240	300	340	38	38	38
	មណ្ឌលពីរ	35,8	835	1.150	1.200	238	238	238
	កាតុង	114,6	1.145	1.670	1.850	138	138	138
សរុប	685,8	3.578	5.008	5.521	1.015	1.239	1.260	
ក្រុងសៀមរាប	241,6	0	0	0	8	8	8	

១១. ក្របខ័ណ្ឌសកម្មភាពសំរាប់ធ្វើផែនការ

	រស	865,1	0	0	0	0	0	0
	ទៀនក្រុង	142,4	0	0	0	0	0	0
	គោកចាន់	445,5	0	0	0	0	0	0
	ខ្សែទូរ	142,3	0	0	0	0	0	0
	គោលបេ	696,7	0	0	0	0	0	0
	គោកព្រួន	698,2	0	0	0	0	0	0
	ទន្លេក្រៅ	579,6	0	0	0	0	0	0
	សរុប	3811,3	0	0	0	8	8	8
សាណាត់ វិក	វត្តពោធិ៍	253,0	620	1.000	1.300	511	950	1.000
	វត្តស្វាយ	148,8	0	0	0	0	0	0
	វត្តខ្ពស់	112,2	0	200	300	24	50	50
	សាណាត់ វិក	61,2	18	18	18	0	0	0
	បន្ទូង	58,0	0	0	0	0	0	0
	គាវង	117,5	24	24	50	38	130	149
	ក្រពាំងក្រីក	90,0	0	0	0	0	0	0
	សរុប	840,6	662	1.242	1.668	573	1.130	1.199
ឧត្តរដី	ភូមិចាមអស់	5488,2	0	0	0	0	0	0
ជ្រោយ	ភូមិចាមអស់	6580,2	0	0	0	0	0	0
ចុងឃ្លាស	ភូមិចាមអស់	N.A.	0	0	0	0	0	0
សប្បុរ	ភូមិចាមអស់	2697,0	0	0	0	0	0	0
លៀមរាប	ភូមិចាមអស់	5515,3	0	0	0	0	0	0
ស្រែវែង	កសិកម្ម	110,7	601	700	800	0	0	0
	ផ្កាប	150,3	0	200	200	0	0	0
	រោង	141,7	0	0	0	0	0	0
	ប្រៃស	96,5	0	0	0	0	0	0
	ស្រែវែង	89,0	0	0	0	0	0	0
	បន្ទូង	84,6	0	0	0	0	0	0
	កណ្ត	3065,4	0	0	0	0	0	0
	សរុប	3738,3	601	900	1.000	0	0	0
សរុបរួម	10376,5	6.185	10.500	12.500	1.837	3.000	3.100	

ប្រភព : ក្រុមហ៊ុន

តំណភ្ជាប់ការងារ

- តួលេខដែលមានស្រមោលបង្ហាញពីតំបន់ក្រុងនៅពេលអនាគត ។
- * ឃុំទ្រោងស្ថិតក្នុងតំបន់សណ្ឋាគារអប្សរា ។

១២. អនុសាសន៍

១. របៀបរកដល់ពេលនេះ សៀមរាបបានឆ្លងកាត់ទេសចរណ៍បែបគំហុក ។ ទេសចរណ៍បែបគំហុកនេះបានកើតមានឡើងនៅតាមតំបន់ទេសចរណ៍ និងសកម្មភាពកំសាន្តតិចតួចប៉ុណ្ណោះក្រៅពីបរិវេណអង្គរ ។ សេវាកម្មសាធារណៈសំខាន់ៗមិនអាចឆ្លើយតបទៅនឹងការអភិវឌ្ឍន៍សណ្ឋាគារយ៉ាងរាប់រហ័យ ។ គេយល់ឃើញថា ក្រុងសៀមរាបពុំទាន់មានសុវត្ថិភាព ស្អាត ឬមានភាពងាយស្រួលសំរាប់ឱ្យភ្ញៀវទេសចរមក ឬគ្រួសារដើម្បីដើរកំសាន្តនៅឡើយ ។ អ្នកបង្កើតគោលនយោបាយគួរយល់ថា ការអភិវឌ្ឍន៍ទេសចរណ៍ និងក្រុងដូចនេះមិនអាចមាននិរន្តរភាពឡើយនៅពេលអនាគត ។ គេគួរតែកែប្រែទេសចរណ៍បែបបរិមាណទៅជាទេសចរណ៍គុណភាព និងគួរតែធ្វើឡើងឱ្យស្របទៅនឹងលក្ខខណ្ឌបរិស្ថានធម្មជាតិ ។ រដ្ឋាភិបាលគួរតែយកចិត្តទុកដាក់ខ្ពស់ក្នុងការកំណត់ឱ្យបានច្បាស់លាស់នូវបញ្ហាក្រុង និងបរិស្ថានក្នុងសៀមរាប ។ ម្យ៉ាងវិញទៀត ការធ្លាក់ចុះខាងបរិស្ថាន និងការខូចខាតដែលអាចកើតមានដល់ក្រុងអាចធ្វើឱ្យភ្ញៀវទេសចរចេញពីសៀមរាប នៅពេលមានការប្រកួតប្រជែងកំរិតខ្ពស់ពីតំបន់ទេសចរណ៍ផ្សេងៗទៀតនៅលើពិភពលោក ។
២. កត្តាដ៏សំខាន់បំផុតមួយគឺទឹកសំរាប់ភ្ញៀវទេសចរ ប្រជាជនមូលដ្ឋាន និងសំរាប់ដឹកសិកម្មដែលអាចប្រើជាខ្សែក្រវ៉ាត់បែតង ។ ការបូមទឹកក្រោមដីរបស់បុគ្គលសំរាប់បរិភោគបំណងពាណិជ្ជកម្មគួរចុះបញ្ជី ត្រួតពិនិត្យ និងបង់ប្រាក់ នៅពេលចាំបាច់ ។ នៅពេលបច្ចុប្បន្ន ការងារនេះអាចអនុវត្តបាន បន្ទាប់ពីមានប្រព័ន្ធគ្រប់គ្រងទឹកស្អាតក្នុងក្រុង ។ គួររៀបចំផែនការសំរាប់ខេត្តទាំងមូលឱ្យបានលឿនបំផុត បើអាចធ្វើបានដើម្បីគ្រប់គ្រងធនធានទឹកដែលមានស្រាប់ និងដែលមានសក្តានុពល និងសំរាប់សំរួលឱ្យមានការប្រើប្រាស់ទឹករយៈពេលយូរអង្វែង ។
៣. ការគ្រប់គ្រងលើការប្រើប្រាស់ដីគឺជាផ្នែកដ៏សំខាន់មួយទៀត ។ ការអភិវឌ្ឍន៍ក្រុងគួរតែអនុវត្តតែនៅក្នុងតំបន់ពង្រីកក្រុងដែលបានស្នើឡើង ។ អាស្រ័យហេតុនេះ ត្រូវផ្តល់ហេដ្ឋារចនាសម្ព័ន្ធក្រុងឱ្យបានគ្រប់គ្រាន់ ។ គេអាចការពារតំបន់ប្រវត្តិសាស្ត្រ និងដឹកសិកម្មពីការពង្រីកក្រុងដោយគ្មានការត្រួតពិនិត្យត្រឹមត្រូវ ។ នៅពេលមានការអភិវឌ្ឍន៍ហេដ្ឋារចនាសម្ព័ន្ធនានាពេលវេលា គេអាចបញ្ចៀសដីសាធារណៈពីការសាងសង់ ការតាំងទីលំនៅ និងការកាន់កាប់ដីខុសច្បាប់ដោយមានការចូលរួមពេញលេញពីប្រជាជនងាយរងគ្រោះក្នុងសង្គម ។ ការបង្កើតរចនាសម្ព័ន្ធរដ្ឋបាលបែបស្មុគស្មាញនាពេលបច្ចុប្បន្នសំរាប់ការធ្វើផែនការប្រើប្រាស់ដីគួរតែសំរួលដើម្បីឱ្យការគ្រប់គ្រងដីធ្លីមានប្រសិទ្ធភាព ។
៤. ផែនការមេរយៈពេលវែងនេះគឺជាឯកសារមានជីវិត ។ ឯកសារនេះគួរតែពិនិត្យកែលំអដើម្បីឱ្យឆ្លើយតបទៅនឹងកាលៈទេសៈប្រែប្រួល ជាពិសេសដោយខេត្តសៀមរាប អាជ្ញាធរអប្សរា គណៈកម្មការអភិវឌ្ឍន៍កម្ពុជា និងការិយាល័យនៃទីស្តីការដ្ឋាន ។ គំរោងអាទិភាពដែលបានស្នើឡើងគួរធ្វើការពិនិត្យឱ្យបានល្អិតល្អន់ដើម្បីធ្វើការរៀបចំ និងអនុវត្តឱ្យទាន់ពេលវេលា ។ ផ្តល់ជូនជាមួយនឹងកិច្ចខិតខំទាំងនេះ អាជ្ញាធរខេត្តគួរពង្រឹងមុខងាររបស់ខ្លួនដើម្បីពិនិត្យតាមដានការវិនិយោគ ការប្រើប្រាស់ដី គំរោងបរិស្ថានរបស់រដ្ឋាភិបាល និងពិនិត្យកែប្រែផែនការមេនេះ ។
៥. គំរោងសាកល្បង ដែលមានឈ្មោះ " ការធ្វើឱ្យសៀមរាបកាន់តែស្រស់ស្អាតឡើង" និង "ការតាំងទីលំនៅផលិតផលអង្គរ ឆ្នាំ២០០៥" បានទទួលជោគជ័យ ដោយសារគំនិតផ្តួចផ្តើមដ៏រឹងមាំរបស់មូលដ្ឋាន និងការគាំទ្រពីថ្នាក់ជាតិយ៉ាងទូលំទូលាយ ។ គំរោងទាំងនោះគួរចាត់ទុកជាគំរោងគំរូសំរាប់បន្តសកម្មភាពលើកំពស់បរិស្ថានក្រុង និង

ពង្រីកឱ្យបានច្រើននូវផលប្រយោជន៍សេដ្ឋកិច្ចនៅមូលដ្ឋាន និងសេវាកំណែទម្រង់នៅជនបទ។ គំនិតផ្តួចផ្តើមនៅមូលដ្ឋានដែលអនុវត្តដោយអភិបាលខេត្តត្រូវតែទទួលបានការជ្រោមជ្រែងជាបន្តពីក្រសួងពាក់ព័ន្ធ ផ្នែកឯកជន និងប្រជាជននៅមូលដ្ឋាន។

៦. ការកសាងសមត្ថភាពនៃអាជ្ញាធរនៅថ្នាក់មូលដ្ឋាន ជាពិសេសអាជ្ញាធរខេត្តគឺជាផ្នែកដ៏សំខាន់សំរាប់ការអភិវឌ្ឍន៍សៀមរាបប្រកបដោយនិរន្តរភាព។ អាជ្ញាធរខេត្តត្រូវពង្រឹងមន្ត្រីធ្វើផែនការរបស់ខ្លួនជាបន្តនូវជំនាញបច្ចេកទេស។ ខេត្តត្រូវលើកកម្ពស់ការចែករំលែកព័ត៌មានអំពីការអភិវឌ្ឍន៍រវាងមន្ទីរ និងអាជ្ញាធរផ្សេងៗនៅថ្នាក់ខេត្តតាមរយៈការបង្កើតគណៈកម្មាធិការអភិវឌ្ឍន៍ខេត្ត។ ជាលទ្ធផល ខេត្តនឹងអាចក្លាយជាស្ថាប័នមួយដូចជាក្រុមប្រឹក្សាអភិវឌ្ឍន៍ខេត្ត ឬគណៈកម្មការគ្រប់គ្រងខេត្ត។ ខេត្តត្រូវមានកញ្ចប់ថវិកា ជាពិសេសសំរាប់ថែទាំសេវាកម្មសាធារណៈជាយុទ្ធសាស្ត្រផ្សេងៗ ដូចជា ផ្លូវថ្នល់ ការប្រមូលសំណល់ និងប្រព័ន្ធបង្ហូរទឹកភ្លៀង។ ប្រភពហិរញ្ញវត្ថុដែលអាចទទួលបាន និងមានចំនួនច្រើនគឺបានមកពីថវិកាចូលទស្សនារមណីយដ្ឋានអង្គរ។

៧. ខុសពីខេត្តផ្សេងៗទៀតក្នុងប្រទេសកម្ពុជា ខេត្តសៀមរាបពឹងផ្អែកយ៉ាងខ្លាំងទៅលើវិស័យទេសចរណ៍ និងក្រុង។ ដូចនេះ អាជ្ញាធរខេត្តសៀមរាបត្រូវពង្រឹងអំណាចក្នុងការធ្វើសេចក្តីសម្រេចចិត្ត និងសមត្ថភាពបច្ចេកទេសសំរាប់ធ្វើផែនការត្រួតពិនិត្យ និងថែរក្សាបរិស្ថានក្រុង។ អំណាចក្នុងការធ្វើសេចក្តីសម្រេចរបស់ខេត្ត និងសមត្ថភាពបច្ចេកទេសត្រូវតែមានប្រសិទ្ធភាពដោយមានការគាំទ្រខាងបច្ចេកទេស និងច្បាប់ពីក្រសួង និងមន្ទីរពាក់ព័ន្ធត្រូវមានការគាំទ្រពីអាជ្ញាធរអប្សរា។

៨. រមណីយដ្ឋានអង្គរគឺជានិមិត្តរូបនៃអត្តសញ្ញាណជាតិ ជាបេតិកភណ្ឌវប្បធម៌ពិភពលោក និងជាប្រភពដ៏សំខាន់នៃរូបិយវត្ថុបរទេស។ ដូចនេះ សៀមរាបត្រូវតែជាក្រុងគំរូលើការអភិវឌ្ឍន៍ប្រកបដោយនិរន្តរភាពក្នុងប្រទេសកម្ពុជា។ សៀមរាបមិនត្រឹមតែមានការអភិវឌ្ឍន៍ប្រកបដោយនិរន្តរភាពប៉ុណ្ណោះទេ តែថែមទាំងធ្វើការឆ្លុះបញ្ចាំងពីគតិបណ្ឌិតសម័យអង្គរលើការអភិវឌ្ឍន៍ប្រកបដោយនិរន្តរភាព ឆ្លុះបញ្ចាំងពីវប្បធម៌សម្បូរបែប និងការចូលរួមរបស់ប្រជាជន ក្នុងសកម្មភាពអភិវឌ្ឍន៍ក្នុងសតវត្សទី២១។ សៀមរាបមិនត្រឹមតែជាទីតាំងនៃរមណីយដ្ឋានរូបវន្តប៉ុណ្ណោះទេ តែថែមទាំងជាប្រភពព្រលឹងសកលដែលកំពុងត្រូវសាយភាយទៅកាន់កន្លែងផ្សេងៗទៀតក្នុងពិភពលោក។ សៀមរាបក៏ជាកន្លែងទាក់ទាញខាងវប្បធម៌យ៉ាងខ្លាំងនៅតំបន់អាស៊ីអាគ្នេយ៍។ ដើម្បីធ្វើឱ្យសំរេចនូវគំនិតទាំងនេះគ្រប់ក្រសួង អាជ្ញាធរ និងក្រុមប្រឹក្សានៃរដ្ឋាភិបាលថ្នាក់ជាតិត្រូវចែករំលែកការយល់ដឹងរួម ដែលជាកត្តាសំខាន់ សំរាប់ជួយសៀមរាបទាំងហិរញ្ញវត្ថុ និងបច្ចេកទេស ជាពិសេសលើការថែទាំបរិស្ថាន និងក្រុង។

ឧបសម្ព័ន្ធ : សេចក្តីសង្ខេបគំរោង និងកម្មវិធីអោទិកាត

JICA - ការសិក្សាស្រាវជ្រាវស្តីពីផែនការប្រតិបត្តិការសម្រាប់ការអភិវឌ្ឍន៍គ្រួសារស្បៀងស្រូវ/អង្ករ/ប្រកបរបរដទៃទៀត

លេខកូដផ្សេងៗ

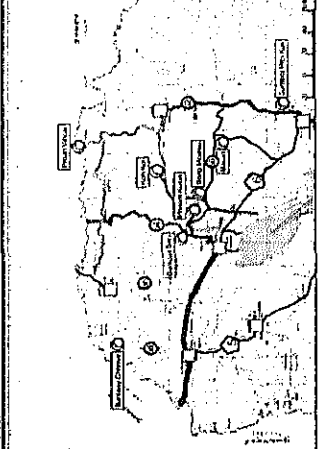
វិស័យ : ការអភិវឌ្ឍន៍កសិកម្ម

ល. កូត	ឈ្មោះគម្រោង	អ្នកទទួលបាន ឬ ប្រកបរបរនៅ	ស្ថិតិប្រជាជន (០០០នាក់)	អាទិភាពគម្រោង
U-1	គម្រោងអភិវឌ្ឍន៍សម្រាប់ប្រជាជន	ប្រជាជនប្រទេសកម្ពុជា (ប្រជាជន ៩០.០០០) និងប្រទេសជុំវិញ	៧.៥០០ (០០០នាក់)	អាទិភាព
	មីតាតំបន់	មីតាតំបន់	មីតាតំបន់	មីតាតំបន់
	ក្រុម និងស្ថាប័នប្រកបរបរ	អ្នកទទួលបាន និង មេត្តា	មូលដ្ឋាន	មូលដ្ឋាន
ប្រវត្តិ :	សំខាន់ៗនៃគម្រោង	ទិសដៅ/វិស័យស្រាវជ្រាវ និង វិស័យស្រាវជ្រាវ		
	សំខាន់ៗនៃគម្រោង	១. កសិករ/ស្រាវជ្រាវ : ប្រជាជន ៣ គ្រប់គ្រង (វិស័យស្រាវជ្រាវ និង វិស័យស្រាវជ្រាវ)		
	ប្រជាជន/ស្រាវជ្រាវ	២. វិស័យស្រាវជ្រាវ : ប្រជាជន ២ គ.ម (វិស័យស្រាវជ្រាវ និង វិស័យស្រាវជ្រាវ)		
	ប្រជាជន/ស្រាវជ្រាវ	៣. វិស័យស្រាវជ្រាវ : ប្រជាជន ២ គ.ម (វិស័យស្រាវជ្រាវ និង វិស័យស្រាវជ្រាវ)		
	ប្រជាជន/ស្រាវជ្រាវ	៤. ប្រជាជន/ស្រាវជ្រាវ		
	ប្រជាជន/ស្រាវជ្រាវ	៥. អភិវឌ្ឍន៍/ស្រាវជ្រាវ		
	ប្រជាជន/ស្រាវជ្រាវ	៦. អភិវឌ្ឍន៍/ស្រាវជ្រាវ		
	ប្រជាជន/ស្រាវជ្រាវ	៧. វិស័យស្រាវជ្រាវ : ប្រជាជន ១០.៥ គ.ម (វិស័យស្រាវជ្រាវ និង វិស័យស្រាវជ្រាវ)		
	ប្រជាជន/ស្រាវជ្រាវ	៨. វិស័យស្រាវជ្រាវ : ប្រជាជន ១០.៥ គ.ម (វិស័យស្រាវជ្រាវ និង វិស័យស្រាវជ្រាវ)		
	ប្រជាជន/ស្រាវជ្រាវ	៩. វិស័យស្រាវជ្រាវ : ប្រជាជន ១០.៥ គ.ម (វិស័យស្រាវជ្រាវ និង វិស័យស្រាវជ្រាវ)		
	ប្រជាជន/ស្រាវជ្រាវ	១០. វិស័យស្រាវជ្រាវ : ប្រជាជន ១០.៥ គ.ម (វិស័យស្រាវជ្រាវ និង វិស័យស្រាវជ្រាវ)		
	ប្រជាជន/ស្រាវជ្រាវ	១១. វិស័យស្រាវជ្រាវ : ប្រជាជន ១០.៥ គ.ម (វិស័យស្រាវជ្រាវ និង វិស័យស្រាវជ្រាវ)		
	ប្រជាជន/ស្រាវជ្រាវ	១២. វិស័យស្រាវជ្រាវ : ប្រជាជន ១០.៥ គ.ម (វិស័យស្រាវជ្រាវ និង វិស័យស្រាវជ្រាវ)		
	ប្រជាជន/ស្រាវជ្រាវ	១៣. វិស័យស្រាវជ្រាវ : ប្រជាជន ១០.៥ គ.ម (វិស័យស្រាវជ្រាវ និង វិស័យស្រាវជ្រាវ)		
	ប្រជាជន/ស្រាវជ្រាវ	១៤. វិស័យស្រាវជ្រាវ : ប្រជាជន ១០.៥ គ.ម (វិស័យស្រាវជ្រាវ និង វិស័យស្រាវជ្រាវ)		
	ប្រជាជន/ស្រាវជ្រាវ	១៥. វិស័យស្រាវជ្រាវ : ប្រជាជន ១០.៥ គ.ម (វិស័យស្រាវជ្រាវ និង វិស័យស្រាវជ្រាវ)		
	ប្រជាជន/ស្រាវជ្រាវ	១៦. វិស័យស្រាវជ្រាវ : ប្រជាជន ១០.៥ គ.ម (វិស័យស្រាវជ្រាវ និង វិស័យស្រាវជ្រាវ)		
	ប្រជាជន/ស្រាវជ្រាវ	១៧. វិស័យស្រាវជ្រាវ : ប្រជាជន ១០.៥ គ.ម (វិស័យស្រាវជ្រាវ និង វិស័យស្រាវជ្រាវ)		
	ប្រជាជន/ស្រាវជ្រាវ	១៨. វិស័យស្រាវជ្រាវ : ប្រជាជន ១០.៥ គ.ម (វិស័យស្រាវជ្រាវ និង វិស័យស្រាវជ្រាវ)		
	ប្រជាជន/ស្រាវជ្រាវ	១៩. វិស័យស្រាវជ្រាវ : ប្រជាជន ១០.៥ គ.ម (វិស័យស្រាវជ្រាវ និង វិស័យស្រាវជ្រាវ)		
	ប្រជាជន/ស្រាវជ្រាវ	២០. វិស័យស្រាវជ្រាវ : ប្រជាជន ១០.៥ គ.ម (វិស័យស្រាវជ្រាវ និង វិស័យស្រាវជ្រាវ)		

JICA - ការសិក្សាស្រាវជ្រាវសម្រាប់ការអភិវឌ្ឍន៍ប្រព័ន្ធស្រូវទឹកស្រាវជ្រាវ/អង្គប្រកបដោយទិន្នន័យ
លេខប្រតិបត្តិការស្រាវជ្រាវ

វិស័យ : ធនធានទឹក និងការផ្គត់ផ្គង់ទឹក

ល.ក្រ.ត	ឈ្មោះគម្រោង	អ្នកទទួលខុសត្រូវ ឬប្រធានគម្រោង	អាទិភាពគម្រោង
W-3	ការប្រើប្រាស់ទឹកស្អាត	SRWSA និងកម្ពុជា	អាទិភាព
	ទីតាំងគម្រោង	ខេត្ត ក្រចេះ	ទីតាំង
	តំបន់ការងារប្រយោជន៍	ខេត្ត ក្រចេះ និងខេត្ត កំពង់ចាម	ទីតាំង
ប្រវត្តិ :	ការសិក្សាស្រាវជ្រាវសម្រាប់ការអភិវឌ្ឍន៍ប្រព័ន្ធស្រូវទឹកស្រាវជ្រាវ/អង្គប្រកបដោយទិន្នន័យ		
	ប្រព័ន្ធស្រូវទឹកស្រាវជ្រាវសម្រាប់ការអភិវឌ្ឍន៍ប្រព័ន្ធស្រូវទឹកស្រាវជ្រាវ/អង្គប្រកបដោយទិន្នន័យ ប្រមាណ ១.៥ គីឡូម៉ែត្រ ។		
	បំណងគោលដៅគម្រោង គឺសម្រាប់ការអភិវឌ្ឍន៍ប្រព័ន្ធស្រូវទឹកស្រាវជ្រាវ/អង្គប្រកបដោយទិន្នន័យ ។		
	ជំនឿនគោលដៅគម្រោង គឺសម្រាប់ការអភិវឌ្ឍន៍ប្រព័ន្ធស្រូវទឹកស្រាវជ្រាវ/អង្គប្រកបដោយទិន្នន័យ ។		
	គោលបំណងគម្រោង : កសាងប្រព័ន្ធស្រូវទឹកស្រាវជ្រាវ/អង្គប្រកបដោយទិន្នន័យ ។		
	១. កសាងប្រព័ន្ធស្រូវទឹកស្រាវជ្រាវ/អង្គប្រកបដោយទិន្នន័យ ។		
	២. កសាងប្រព័ន្ធស្រូវទឹកស្រាវជ្រាវ/អង្គប្រកបដោយទិន្នន័យ ។		
	លទ្ធផលរយៈពេលវែង : កសាងប្រព័ន្ធស្រូវទឹកស្រាវជ្រាវ/អង្គប្រកបដោយទិន្នន័យ ។		
	កំណត់សម្គាល់ : កសាងប្រព័ន្ធស្រូវទឹកស្រាវជ្រាវ/អង្គប្រកបដោយទិន្នន័យ ។		
	១. ការសិក្សាស្រាវជ្រាវសម្រាប់ការអភិវឌ្ឍន៍ប្រព័ន្ធស្រូវទឹកស្រាវជ្រាវ/អង្គប្រកបដោយទិន្នន័យ (JICA)		

ល. កូត	ឈ្មោះគំរោង	អាយុកាលគំរោង	អាយុកាលគំរោង
TR-7	គំរោងស្ថាបនាប្រព័ន្ធបណ្តាញស្រូវនៅតាមតំបន់បេតិកភណ្ឌនៅទីសមរម្យ	អាយុកាលស្ថាបនា ៧៣៧,៥០០ (០០០ឆ្នាំ)	អាយុកាល
	ទីតាំងគំរោង	ស្ថិតនៅក្នុងតំបន់ស្រូវសមរម្យ	អាយុកាល
ប្រវត្តិ :	<p>១. សកម្មភាពទេសចរណ៍មានកម្រិតខ្ពស់នៅតាមតំបន់ទេសចរណ៍ប្រាសាទអង្គរវត្ត</p> <p>២. មានបេតិកភណ្ឌជាច្រើននៅតំបន់ស្រូវសមរម្យ និងស្ថិតនៅក្នុងតំបន់សមរម្យ</p> <p>៣. លទ្ធភាពចូលដល់តំបន់បេតិកភណ្ឌដាច់ស្រយាលទាំងនេះមានការលំបាក ជាពិសេសនៅរដូវវស្សា</p>	<p>ស្ថិតនៅក្នុងតំបន់ស្រូវសមរម្យ និងកម្មវិធី :</p> <p>១. ការស្រាវជ្រាវស្រាវជ្រាវ និងសំបុត្របេតិកភណ្ឌក្នុងប្រទេសកម្ពុជា និងប្រទេសជុំវិញ</p> <p>អាកាសចរណ៍ (សម្របសម្រួលជា ៣០០៧.៥)</p> <ul style="list-style-type: none"> - ប្រាសាទ - បាខ្សុំ - ប្រវែង - កោះកេរ្តិ៍ និង - ភ្នំគូលែន <p>សូមបញ្ជាក់ថា ផ្លូវទៅកាន់បេតិកភណ្ឌ សម្រាប់ប្រាសាទ និងប្រាសាទដ៏ធំៗទៀត</p>	<p>៧៣៧,៥០០</p> <p>អាយុកាល</p>
គោលបំណងគំរោង :	<p>១. បង្កើនទេសចរណ៍ចូលមកទេសចរណ៍ និងសំបុត្របេតិកភណ្ឌប្រាសាទអង្គរវត្ត</p> <p>២. ផ្តល់កន្លែងទេសចរណ៍ផ្សេងៗទៀត ប្រើប្រាស់ប្រព័ន្ធបណ្តាញស្រូវ</p> <p>៣. បង្កើតបណ្តាញស្រូវដែលនឹងអាកាសចរណ៍នៅតំបន់សមរម្យ</p>	<p>ស្ថិតនៅក្នុងតំបន់ស្រូវសមរម្យ និងកម្មវិធី :</p> <p>១. ការស្រាវជ្រាវស្រាវជ្រាវ និងសំបុត្របេតិកភណ្ឌក្នុងប្រទេសកម្ពុជា និងប្រទេសជុំវិញ</p> <p>អាកាសចរណ៍ (សម្របសម្រួលជា ៣០០៧.៥)</p> <ul style="list-style-type: none"> - ប្រាសាទ - បាខ្សុំ - ប្រវែង - កោះកេរ្តិ៍ និង - ភ្នំគូលែន <p>សូមបញ្ជាក់ថា ផ្លូវទៅកាន់បេតិកភណ្ឌ សម្រាប់ប្រាសាទ និងប្រាសាទដ៏ធំៗទៀត</p>	
ព័ត៌មានបន្ថែម :	<p>១. ពង្រីកសកម្មភាពទេសចរណ៍ទៅកាន់តំបន់ទេសចរណ៍ផ្សេងៗទៀត</p> <p>២. ផ្លូវថ្នល់និងអាកាសចរណ៍សំបុត្របេតិកភណ្ឌ</p>	<p>ស្ថិតនៅក្នុងតំបន់ស្រូវសមរម្យ និងកម្មវិធី :</p> <p>១. ការស្រាវជ្រាវស្រាវជ្រាវ និងសំបុត្របេតិកភណ្ឌក្នុងប្រទេសកម្ពុជា និងប្រទេសជុំវិញ</p> <p>អាកាសចរណ៍ (សម្របសម្រួលជា ៣០០៧.៥)</p> <ul style="list-style-type: none"> - ប្រាសាទ - បាខ្សុំ - ប្រវែង - កោះកេរ្តិ៍ និង - ភ្នំគូលែន <p>សូមបញ្ជាក់ថា ផ្លូវទៅកាន់បេតិកភណ្ឌ សម្រាប់ប្រាសាទ និងប្រាសាទដ៏ធំៗទៀត</p>	<p>៧៣៧,៥០០</p> <p>អាយុកាល</p>
កម្រិតថវិកាសរុប និងបរិស្ថាន :	<p>១. ប្រែប្រួលចំនួនគ្រូសិស្សនៅតំបន់ស្រូវសមរម្យ ឬក៏ស្ថិតនៅក្នុងតំបន់ស្រូវសមរម្យ</p>	<p>ស្ថិតនៅក្នុងតំបន់ស្រូវសមរម្យ និងកម្មវិធី :</p> <p>១. ការស្រាវជ្រាវស្រាវជ្រាវ និងសំបុត្របេតិកភណ្ឌក្នុងប្រទេសកម្ពុជា និងប្រទេសជុំវិញ</p> <p>អាកាសចរណ៍ (សម្របសម្រួលជា ៣០០៧.៥)</p> <ul style="list-style-type: none"> - ប្រាសាទ - បាខ្សុំ - ប្រវែង - កោះកេរ្តិ៍ និង - ភ្នំគូលែន <p>សូមបញ្ជាក់ថា ផ្លូវទៅកាន់បេតិកភណ្ឌ សម្រាប់ប្រាសាទ និងប្រាសាទដ៏ធំៗទៀត</p>	<p>៧៣៧,៥០០</p> <p>អាយុកាល</p>
គំរោងប្រតិបត្តិ :	<p>១. ADB (គំរោងស្ថាបនាប្រព័ន្ធបណ្តាញស្រូវនៅតាមតំបន់ស្រូវសមរម្យ និងស្ថិតនៅក្នុងតំបន់សមរម្យ)</p> <p>(គំរោងស្ថាបនាប្រព័ន្ធបណ្តាញស្រូវនៅតាមតំបន់ស្រូវសមរម្យ និងស្ថិតនៅក្នុងតំបន់សមរម្យ)</p>	<p>ស្ថិតនៅក្នុងតំបន់ស្រូវសមរម្យ និងកម្មវិធី :</p> <p>១. ការស្រាវជ្រាវស្រាវជ្រាវ និងសំបុត្របេតិកភណ្ឌក្នុងប្រទេសកម្ពុជា និងប្រទេសជុំវិញ</p> <p>អាកាសចរណ៍ (សម្របសម្រួលជា ៣០០៧.៥)</p> <ul style="list-style-type: none"> - ប្រាសាទ - បាខ្សុំ - ប្រវែង - កោះកេរ្តិ៍ និង - ភ្នំគូលែន <p>សូមបញ្ជាក់ថា ផ្លូវទៅកាន់បេតិកភណ្ឌ សម្រាប់ប្រាសាទ និងប្រាសាទដ៏ធំៗទៀត</p>	<p>៧៣៧,៥០០</p> <p>អាយុកាល</p>

jica