

图 10.8.12 算水位分布（方案3；最危机方案）（2020年12月、第18层）

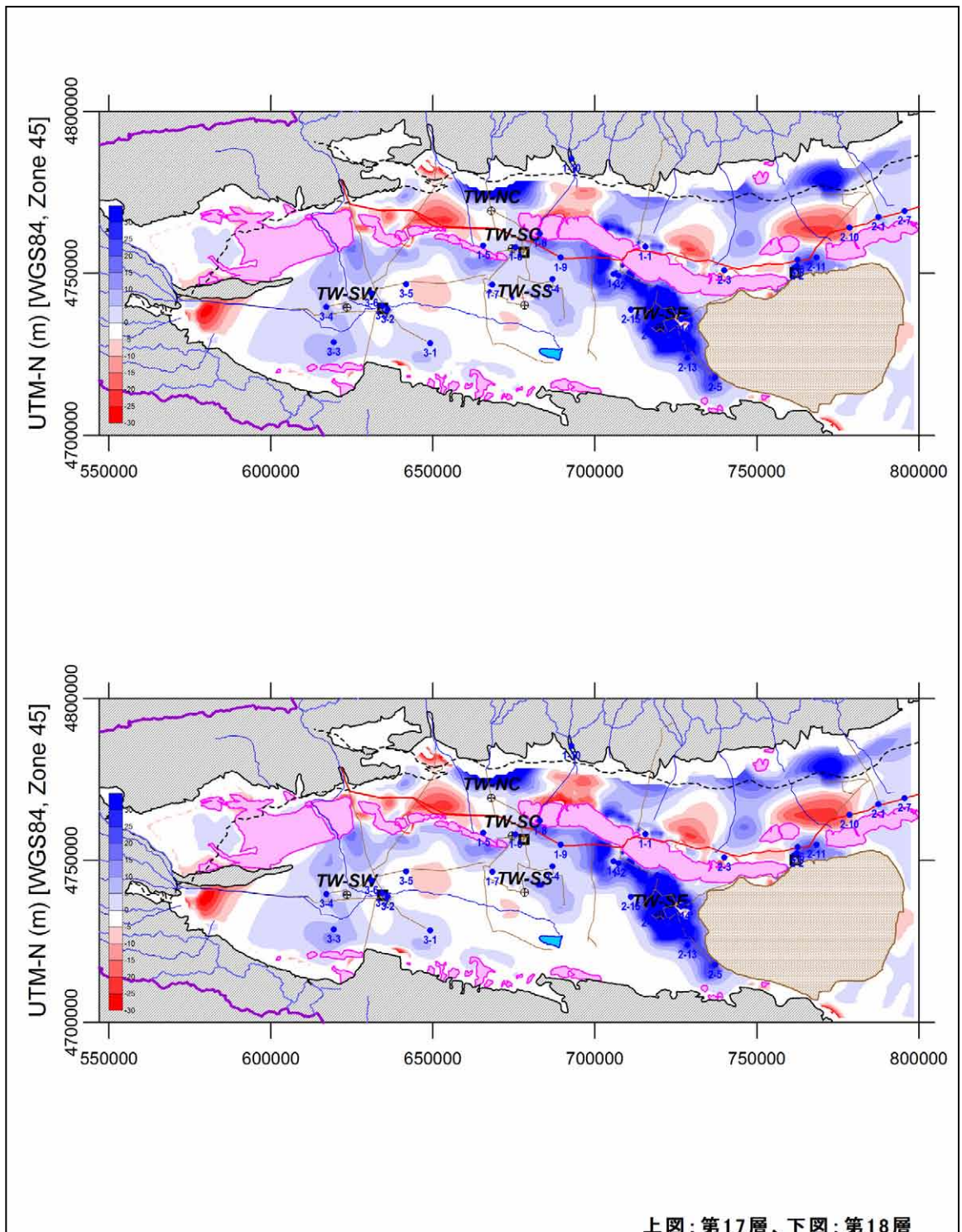


图 10.8.13 算水位（方案3：最危机方案）（2020年12月水位与2003年12月水位之差）



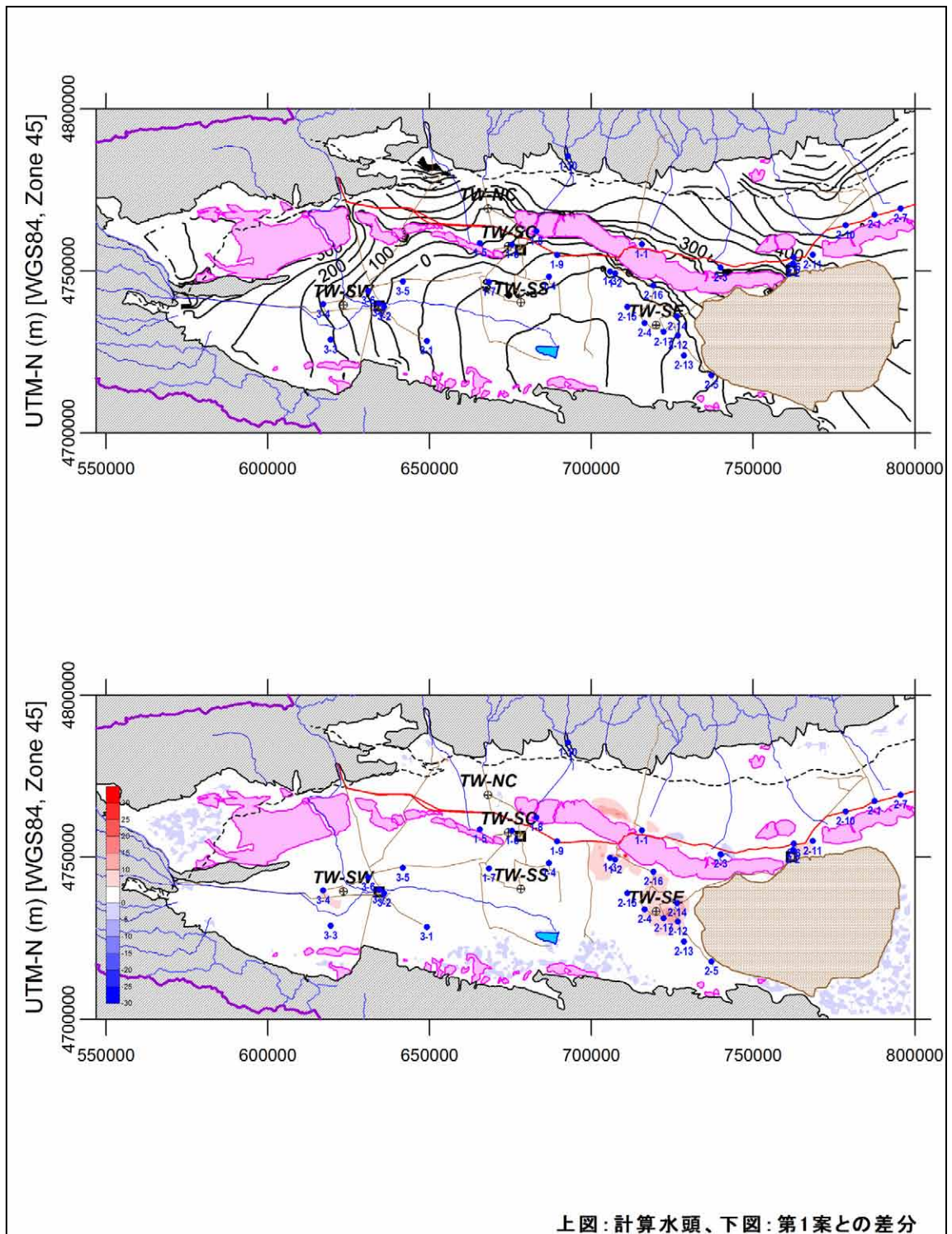


图 10.8.14 计算水位分布（方案4；农田面积不变方案）（2020年12月、第17层）

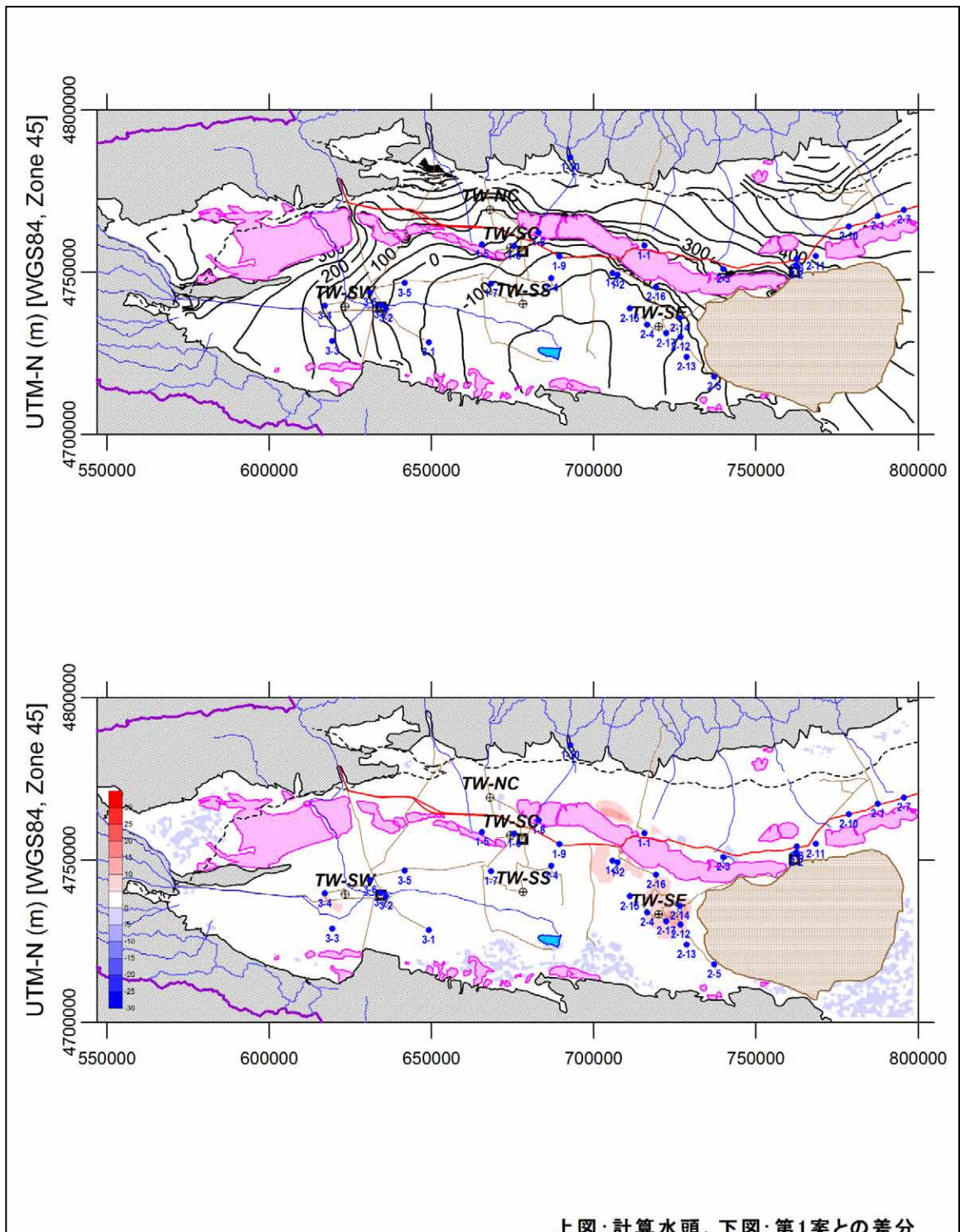


图 10.8.15 计算水位分布（方案4；农田面积不变方案）（2020年12月、第18层）



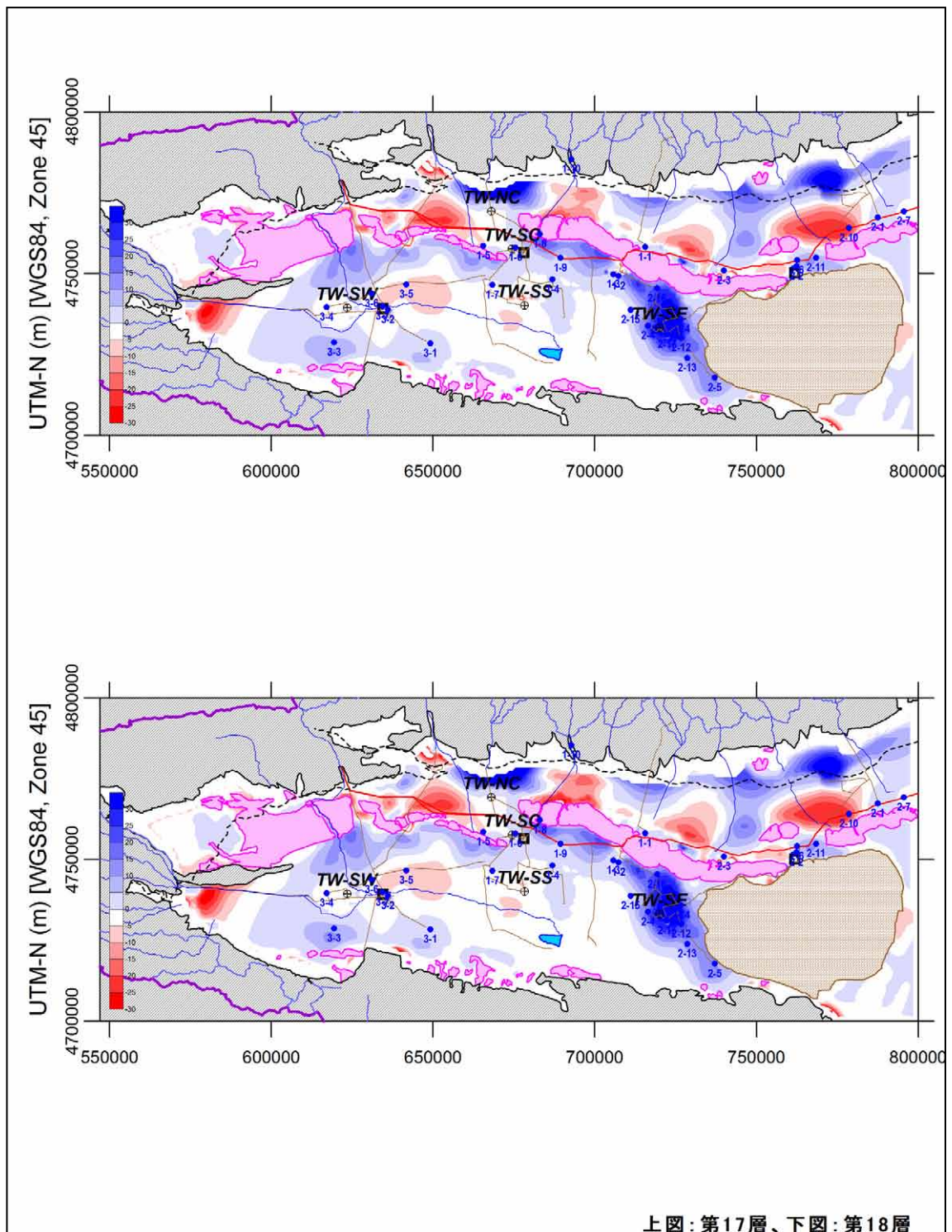


图 10.8.16 算水位（方案 4：农田面积不变方案）（2020 年 12 月水位与 2003 年 12 月水位之差）

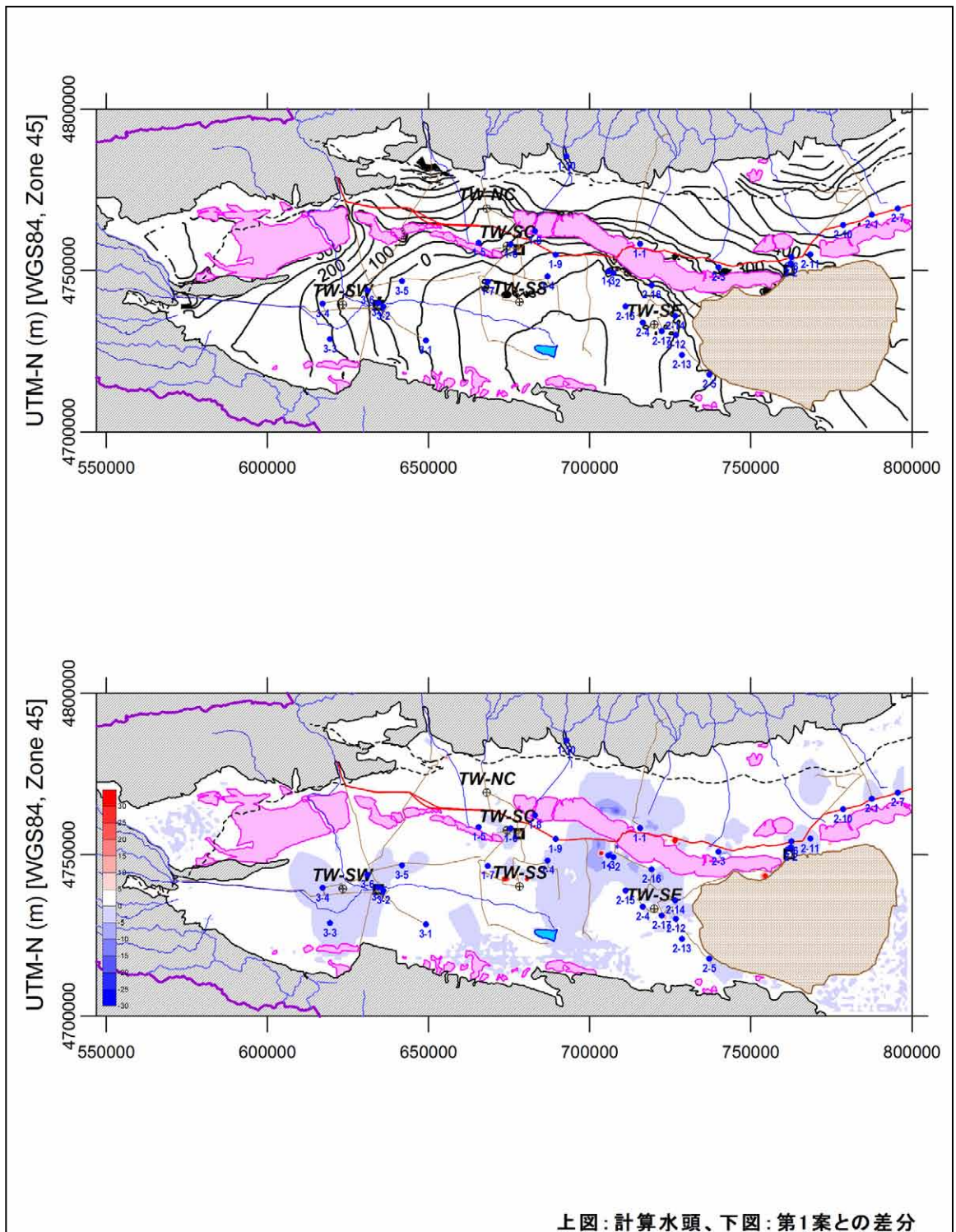


图 10.8.17 算水位分布（方案5；农田面积增大方案）（2020年12月、第17层）



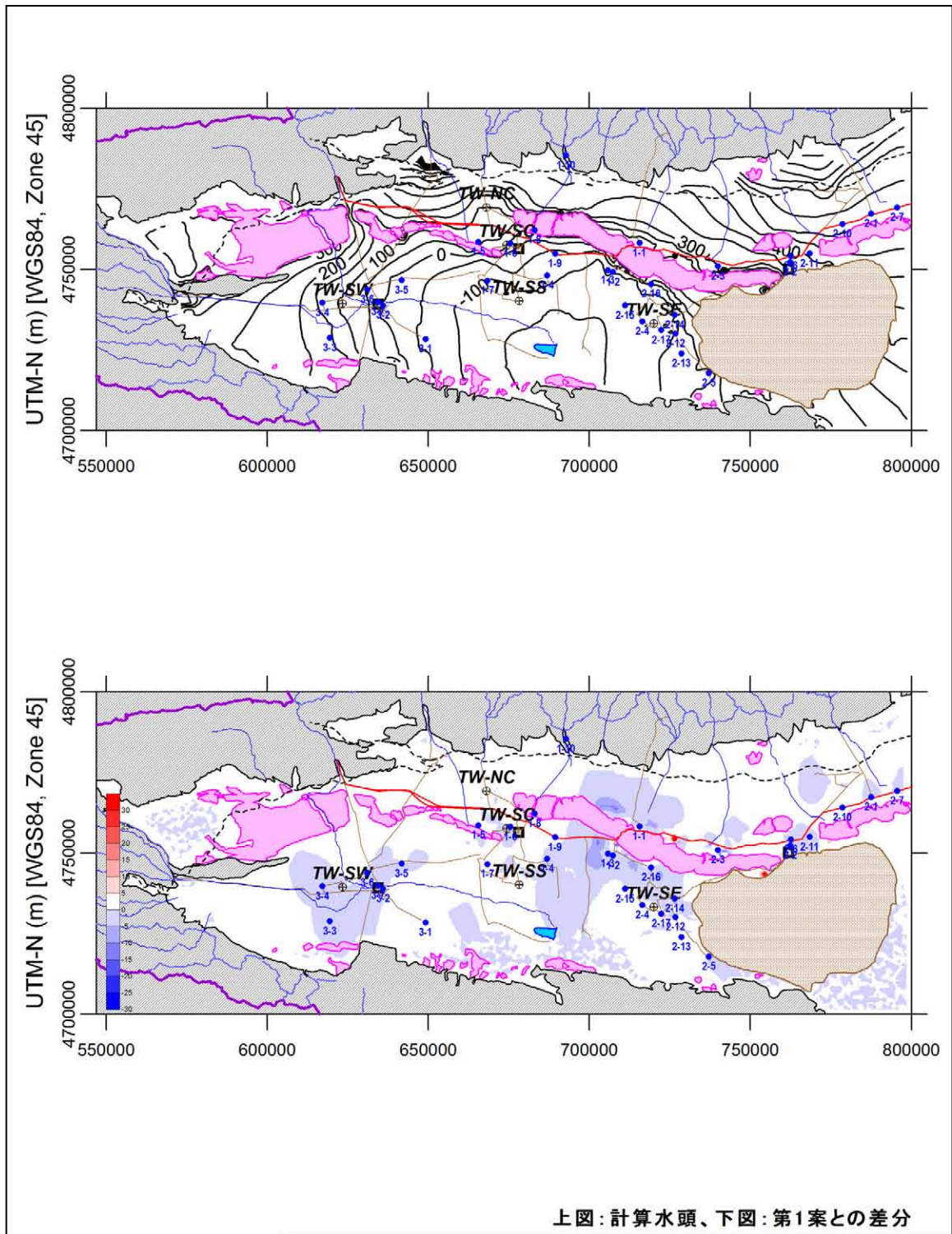


图 10.8.18 算水位分布（方案5；农田面积增大方案）（2020年12月、第18层）

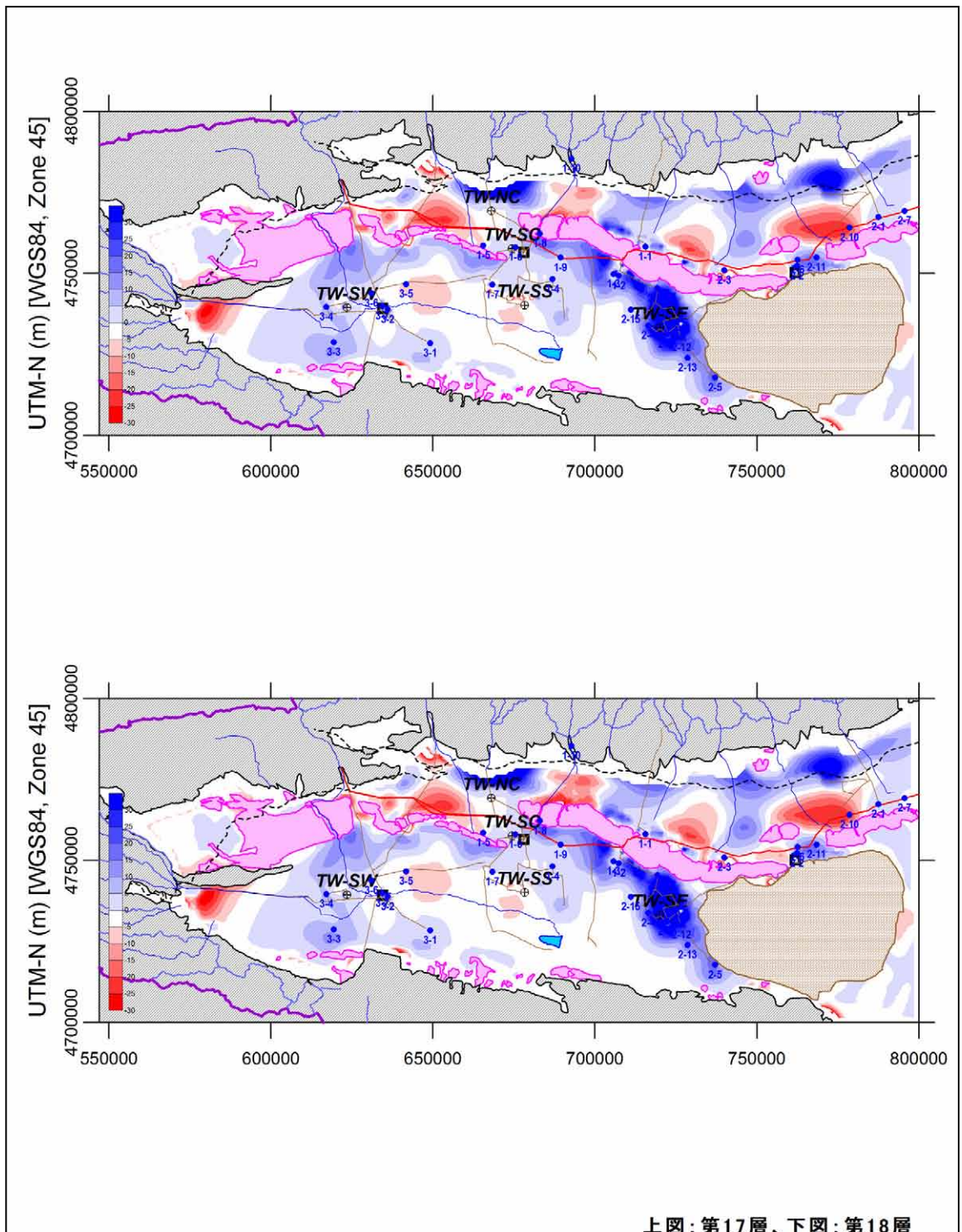


图 10.8.19 算水位（方案 5：农田面积增大方案）（2020 年 12 月水位与 2003 年 12 月水位之差）



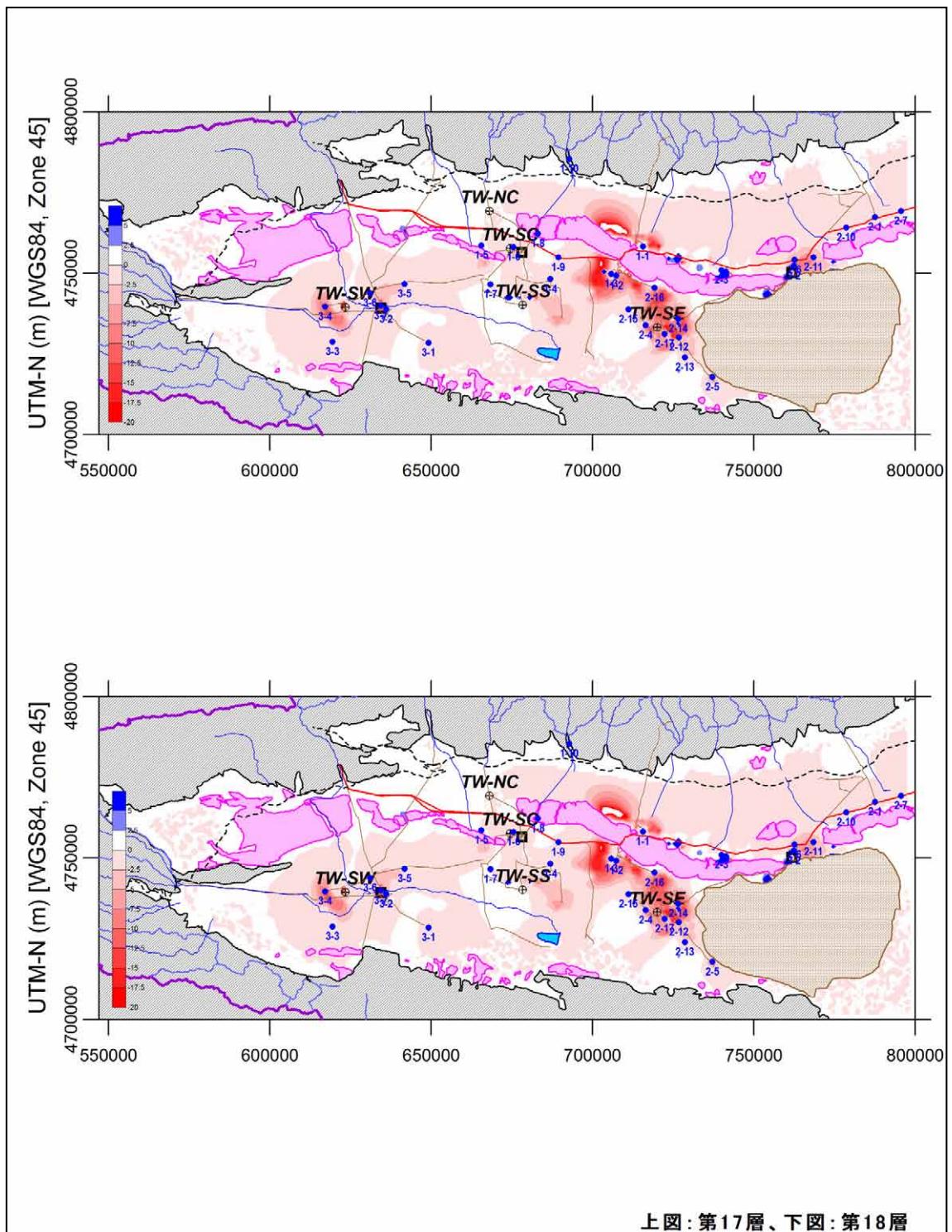


图 10.8.20 计算水位（农田面积的评价）（比较 2020 年 12 月水位与 2003 年 12 月水位之差）

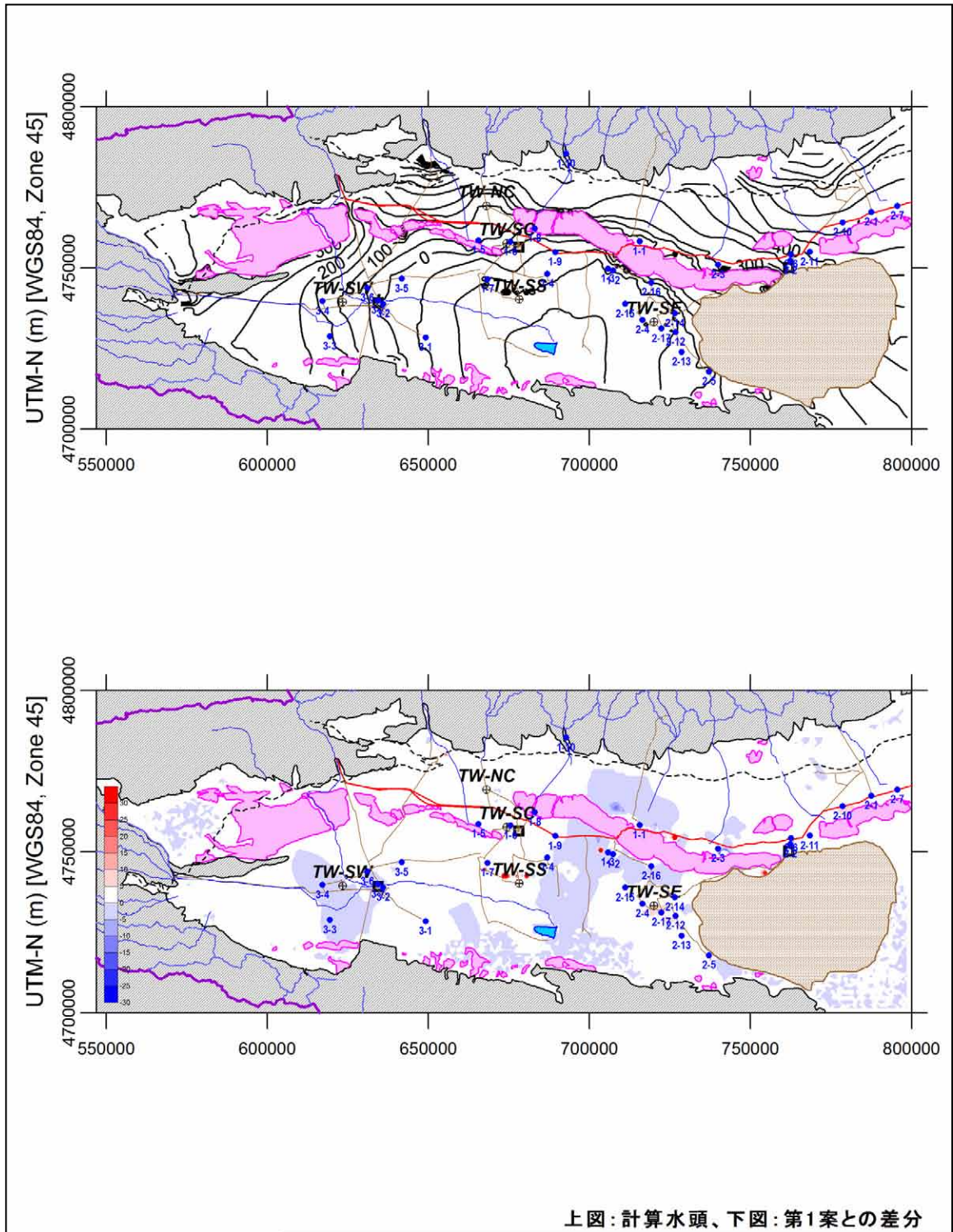


图 10.8.21 算水位分布（方案6；灌溉用水量定额不变方案）（2020年12月、第17层）



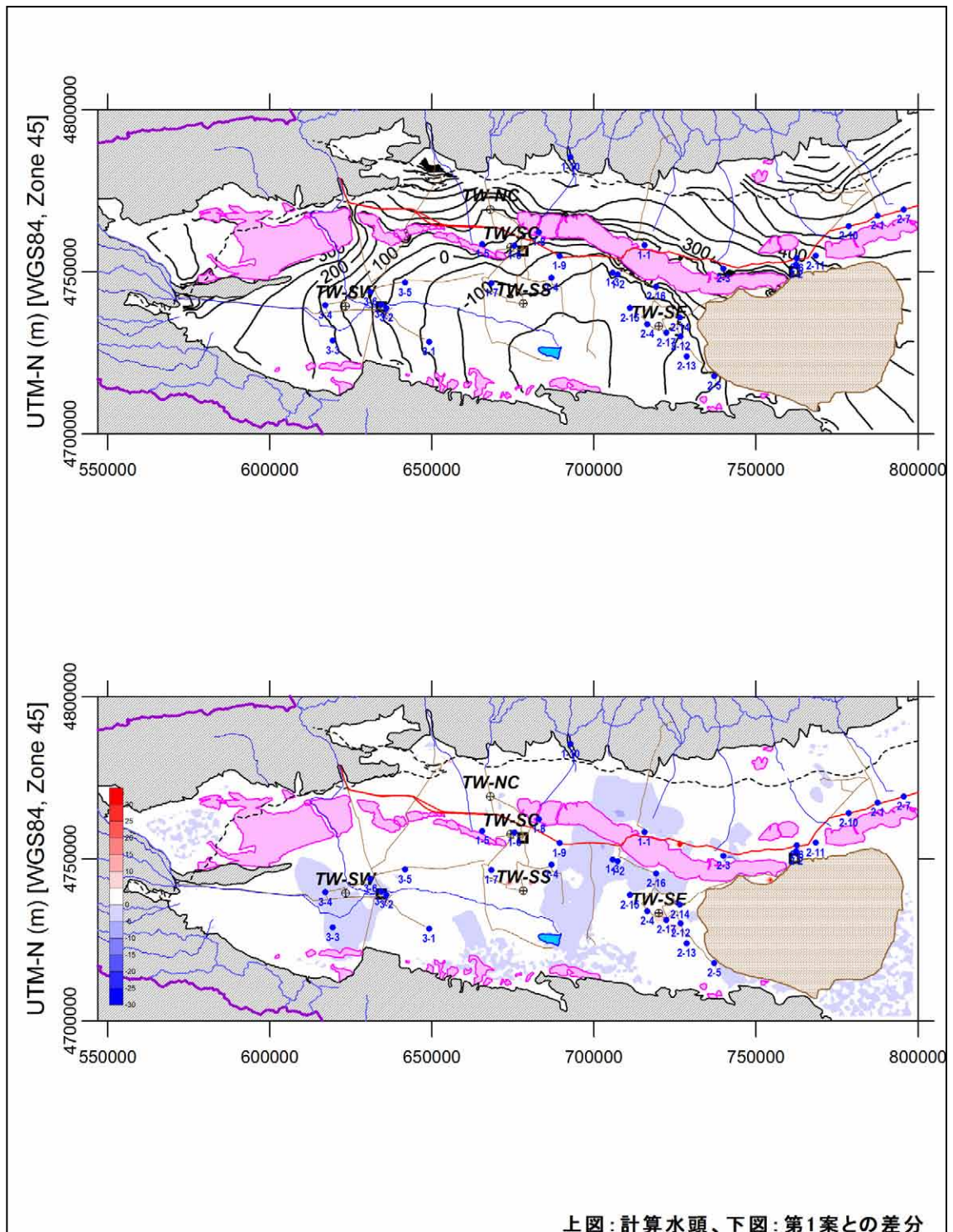


图 10.8.22 算水位分布（方案 6；灌溉用水量定额不变方案）（2020 年 12 月、第 18 层）

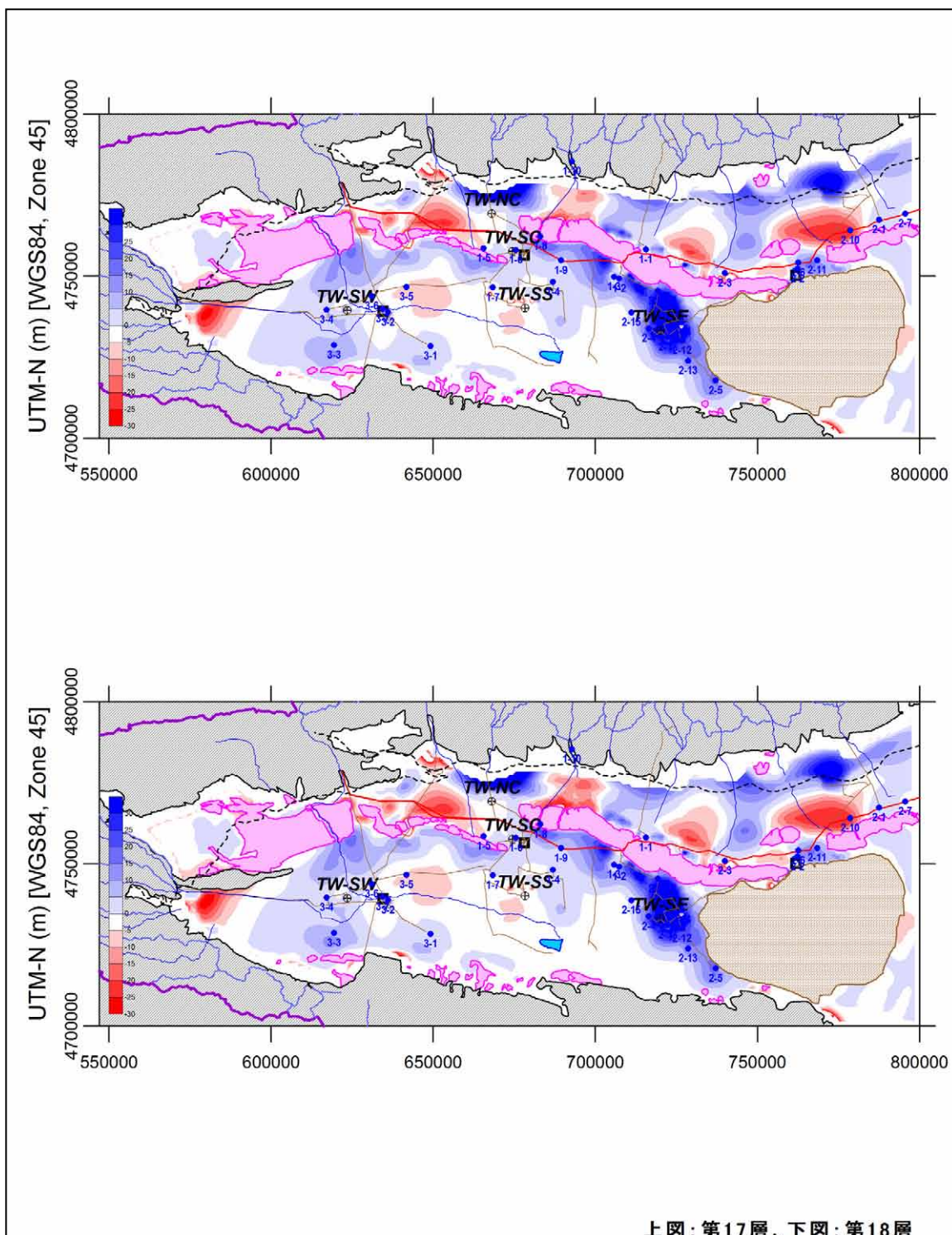


图 10.8.23 算水位（方案6：灌溉用水量定额不变方案）（2020年12月水位与2003年12月水位之差）



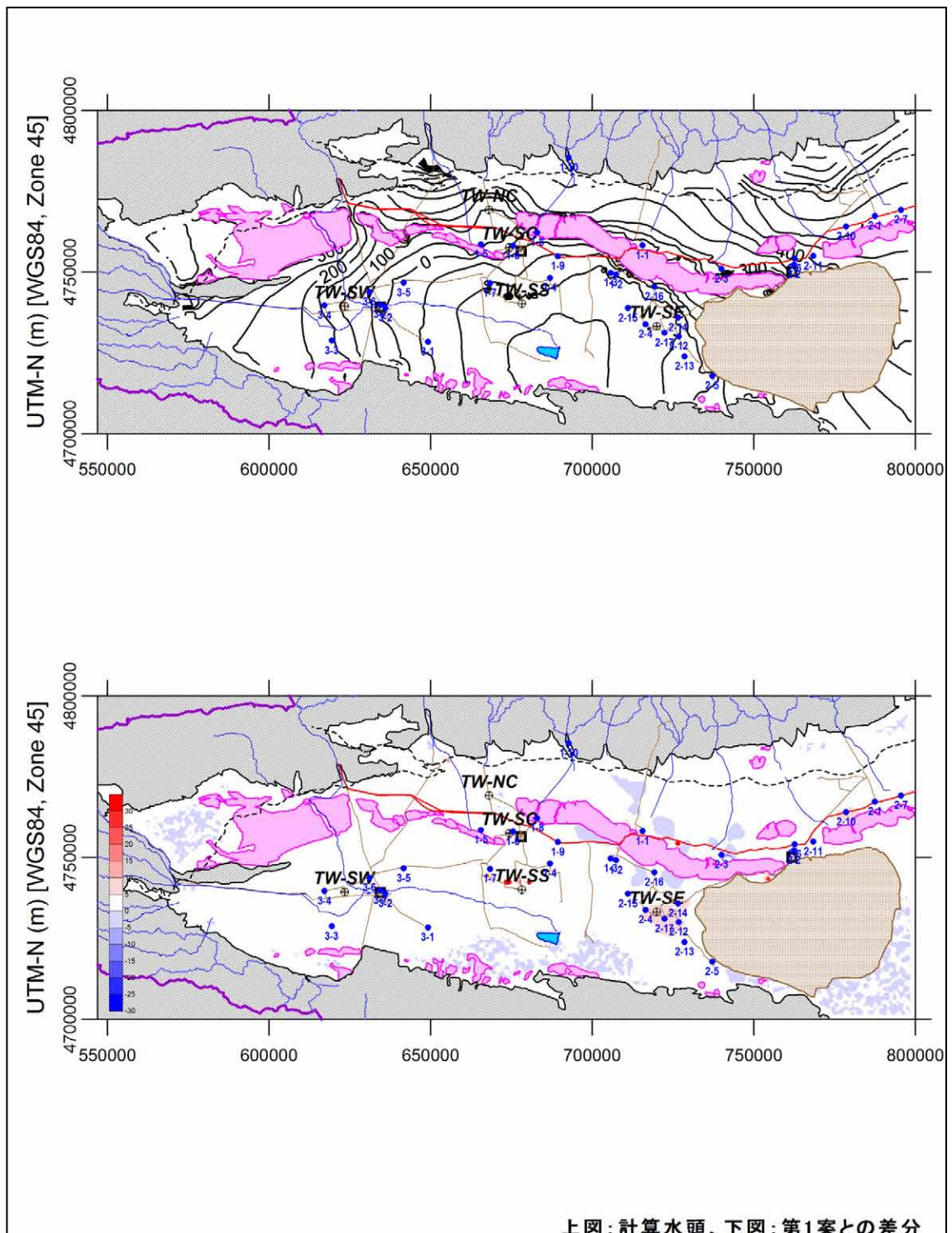


图 10.8.24 算水位分布（方案7；灌溉用水量定额规划值方案）（2020年12月、第17层）