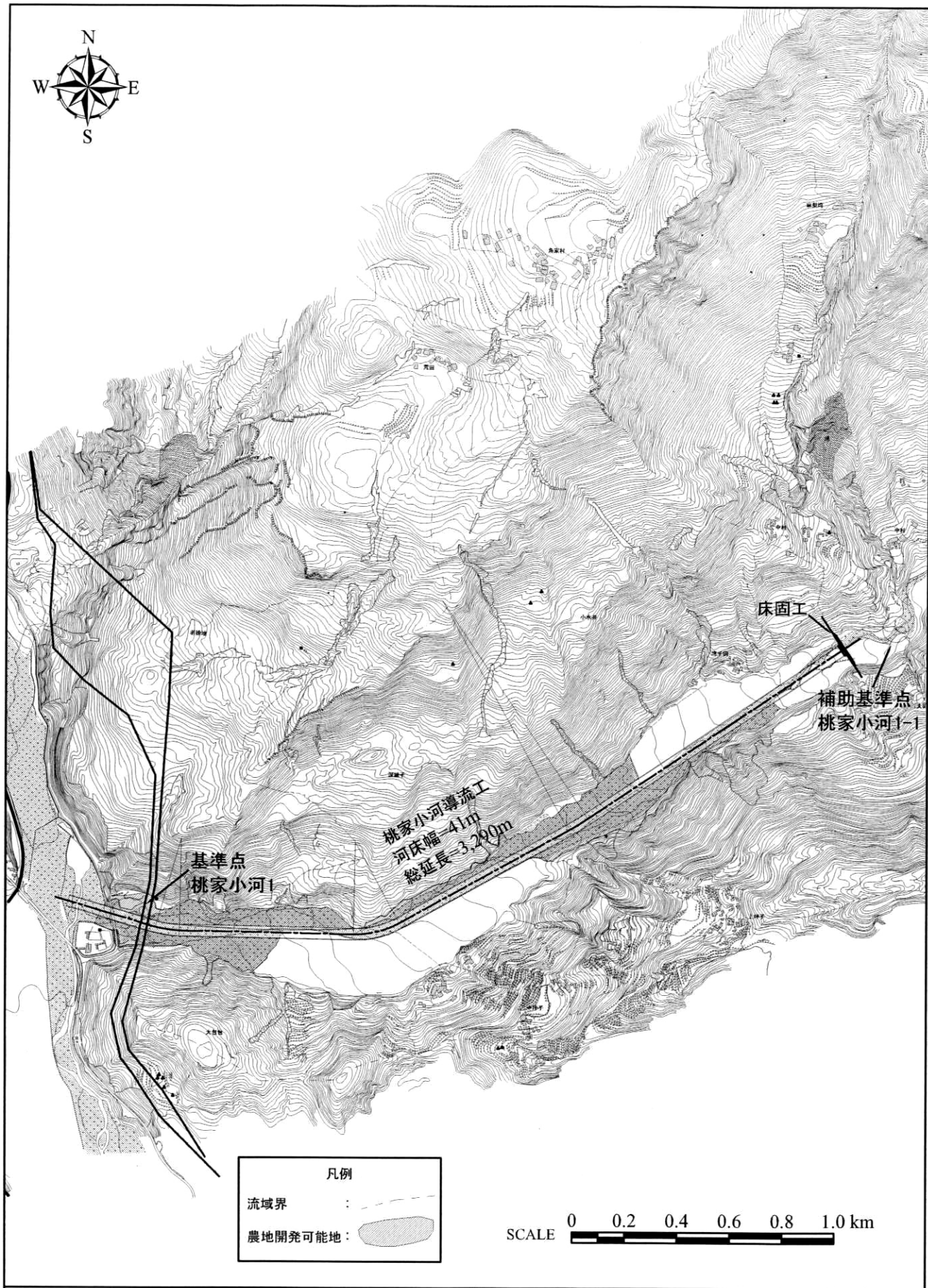


中華人民共和國
 云南省小江流域總合土砂災害対策
 及び自然環境修復計画調査
 独立行政法人 國際協力機構

図 G.13 桃家小河土石流氾濫域図 (20年確率)

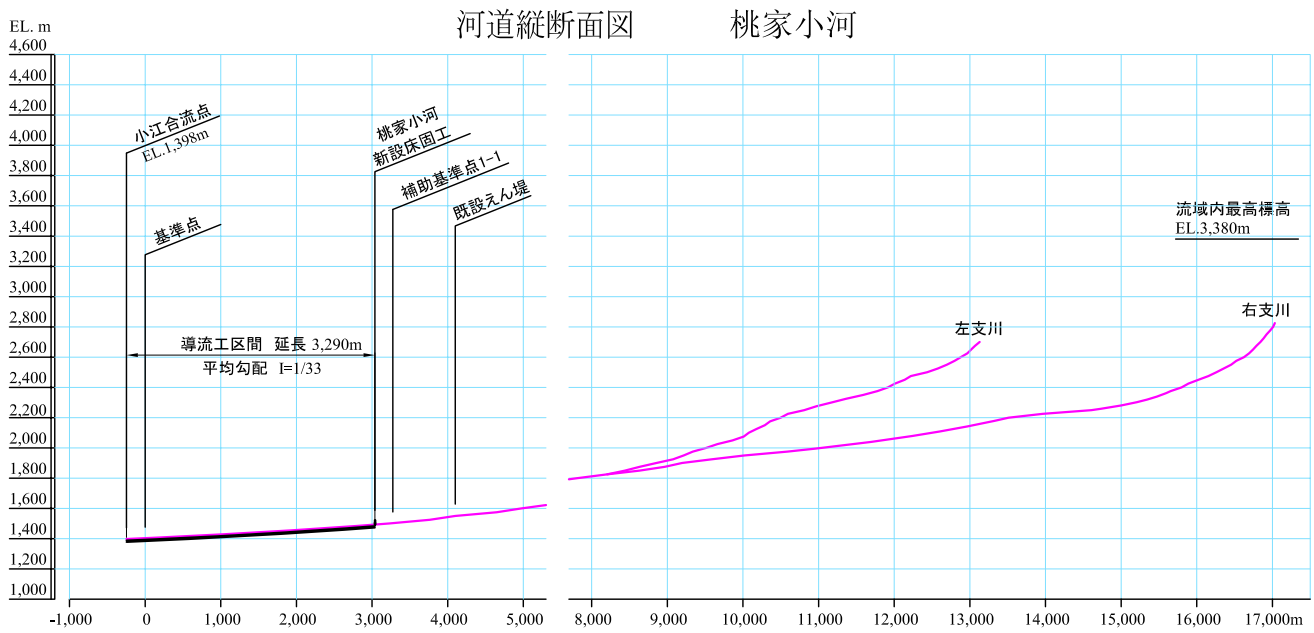


中華人民共和國
 雲南省小江流域綜合土砂災害対策及び
 自然環境修復計画調査

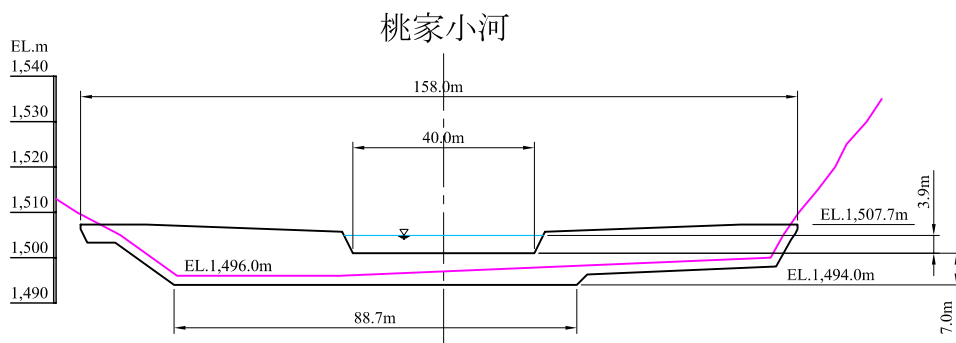
独立行政法人 国際協力機構

図 G.14

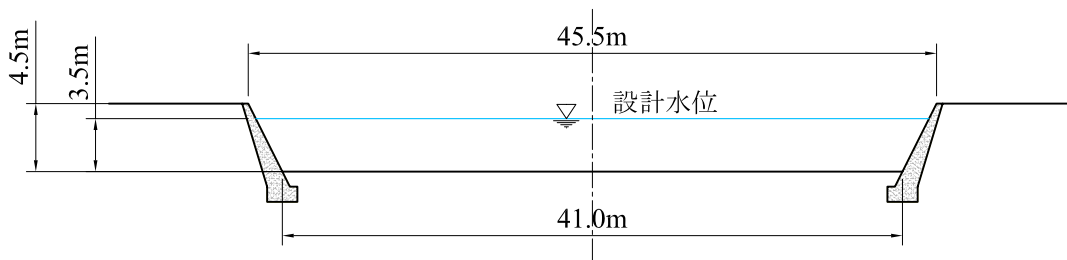
桃家小河流域土石流構造物対策配置平面図



床固工下流面図



導流工標準断面図



中華人民共和国
雲南省小江流域総合土砂災害対策及び
自然環境修復計画調査

独立行政法人 国際協力機構

図 G. 15

桃家小河流域土石流構造物対策計画図