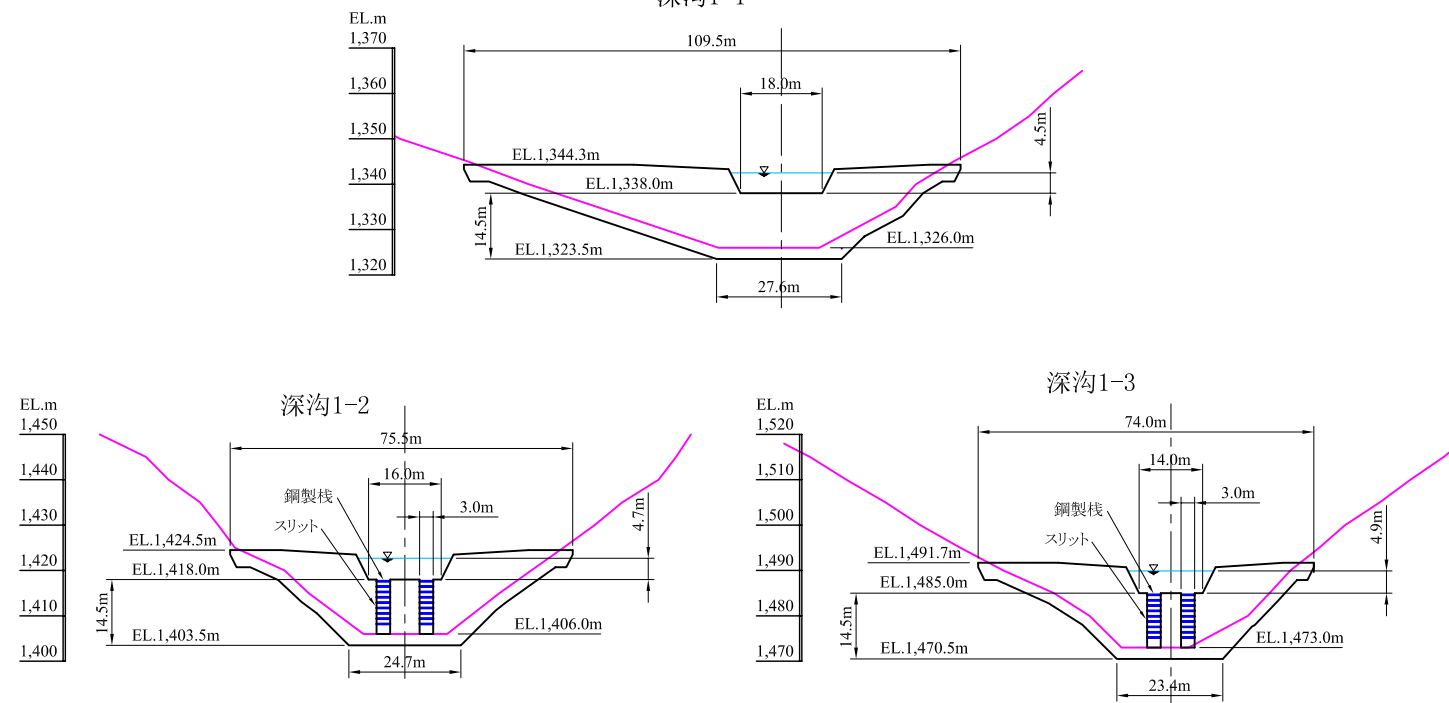
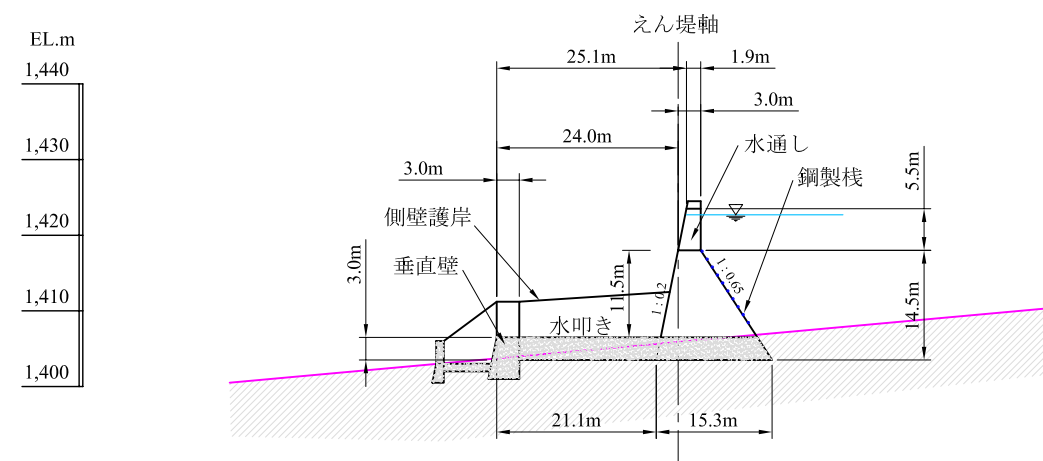


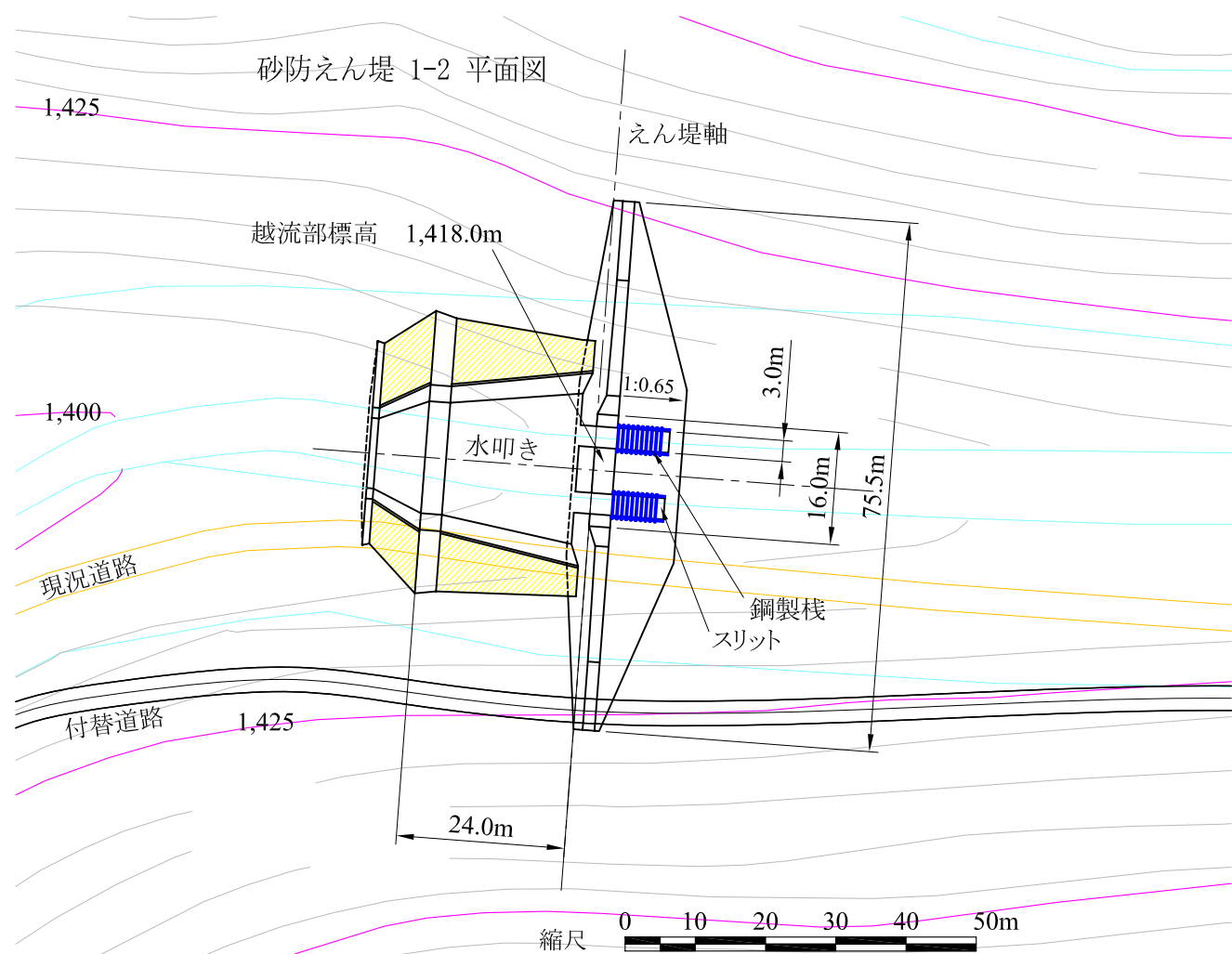
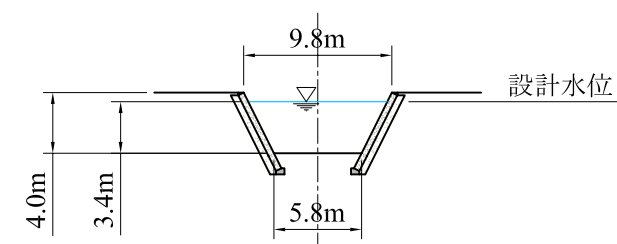
砂防えん堤下流面図



砂防えん堤 1-2 標準断面図



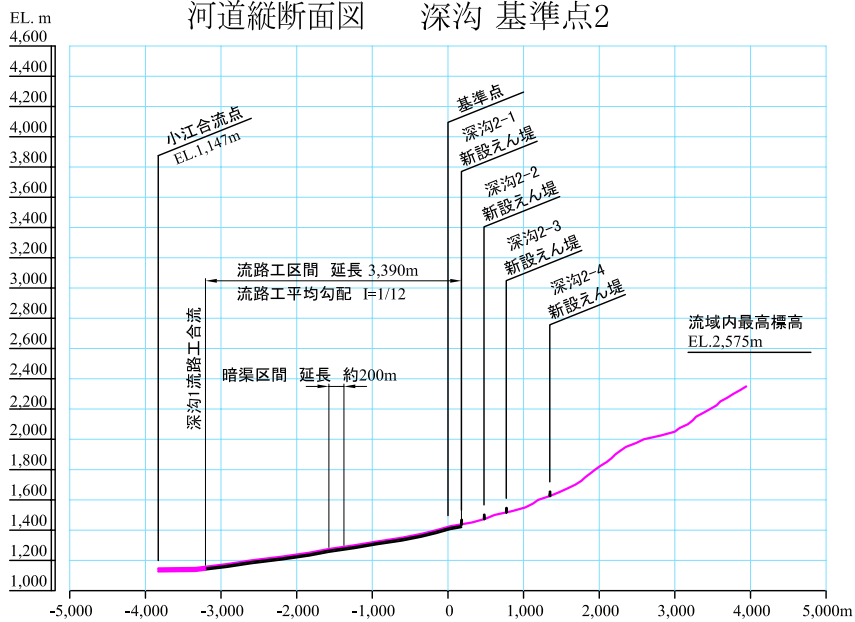
流路工 標準断面図



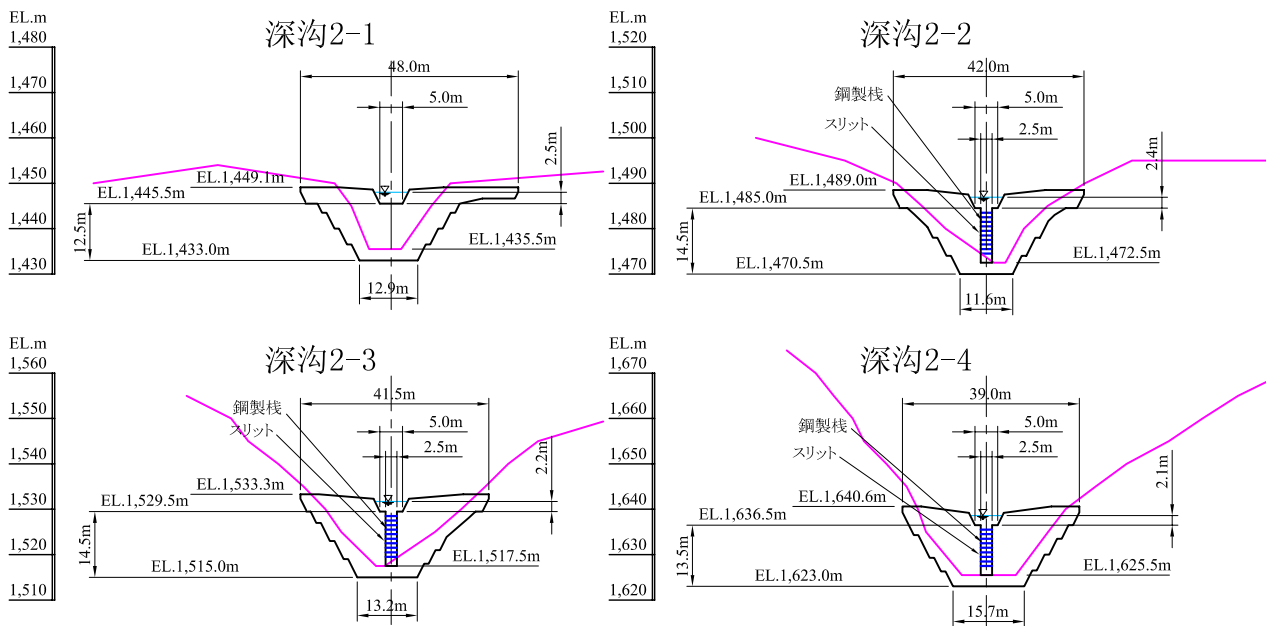
中華人民共和國
雲南省小江流域総合土砂災害対策及び
自然環境修復計画調査
独立行政法人 国際協力機構

図 G.12 (1/8)
東川区市街地流域土石流構造物対策計画図
(深沟 1)

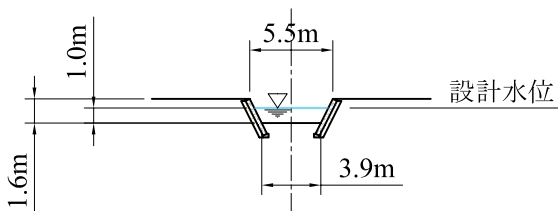
河道縦断面図 深沟 基準点2



砂防えん堤下流面図



流路工 標準断面図



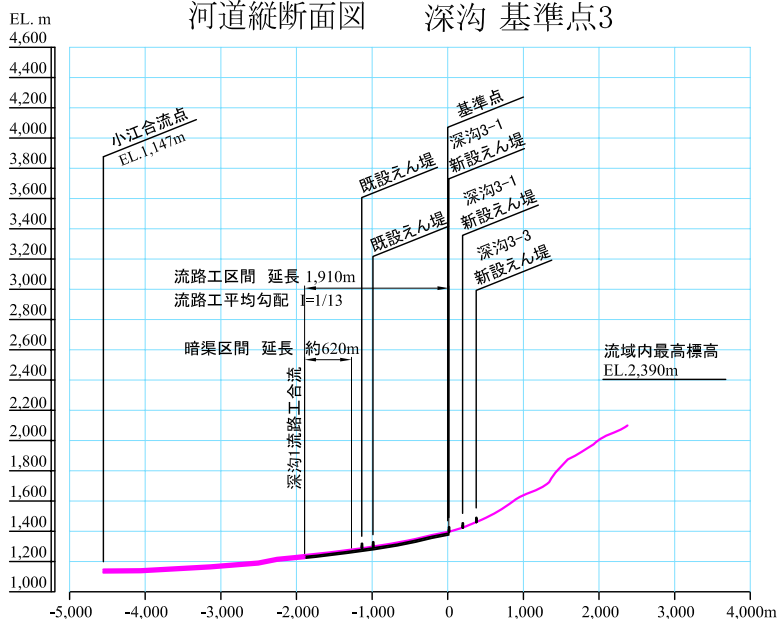
中華人民共和国
雲南省小江流域総合土砂災害対策及び
自然環境修復計画調査

独立行政法人 国際協力機構

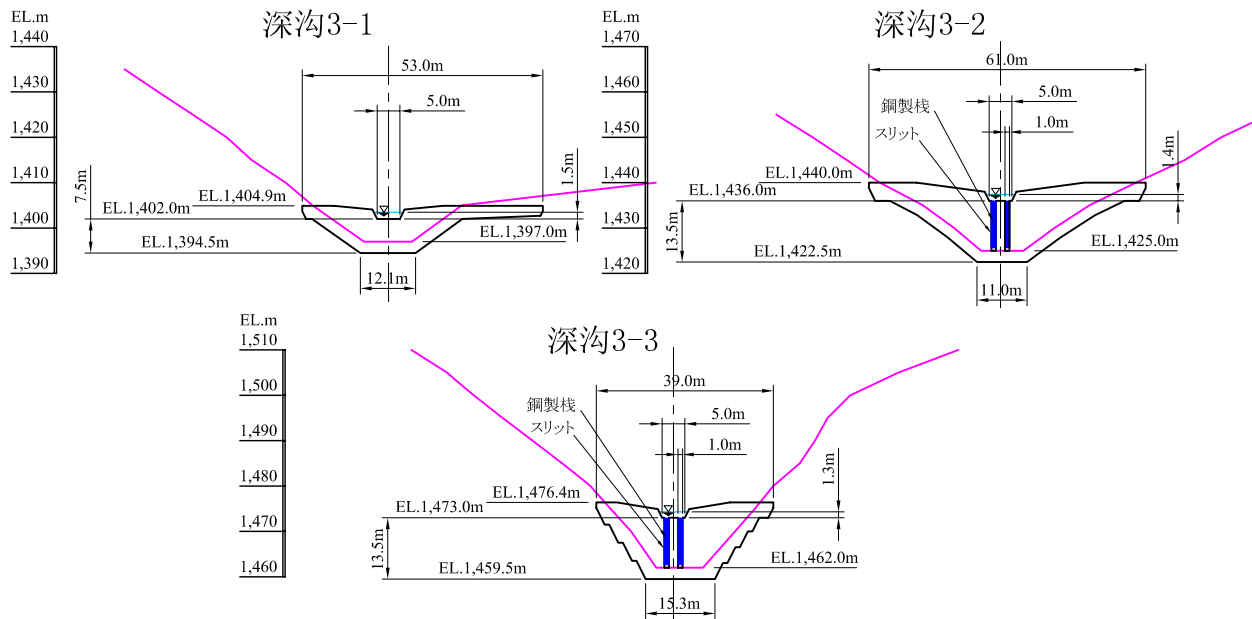
図 G. 12 (2/8)

東川区市街地流域土石流構造物対策計画図
(深沟 2)

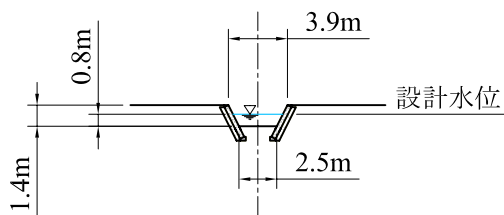
河道縦断面図 深沟 基準点3



砂防えん堤下流面図



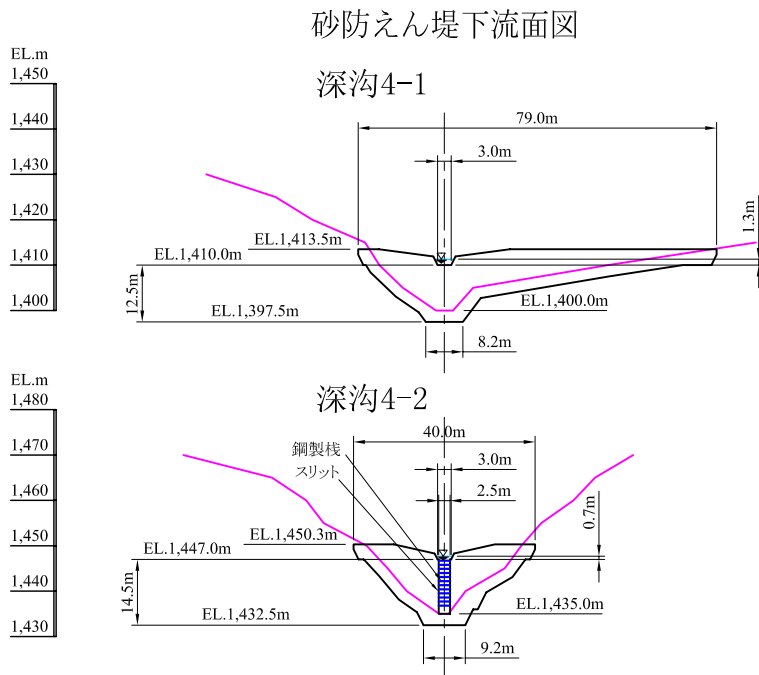
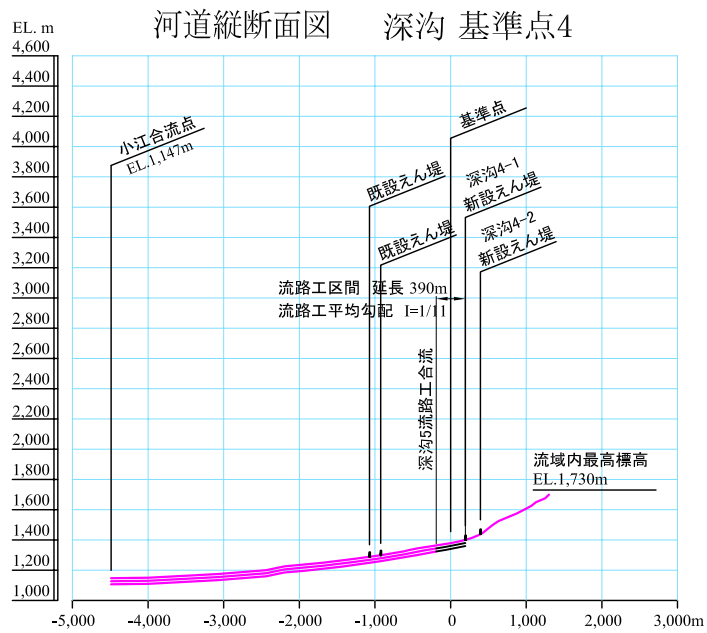
流路工 標準断面図



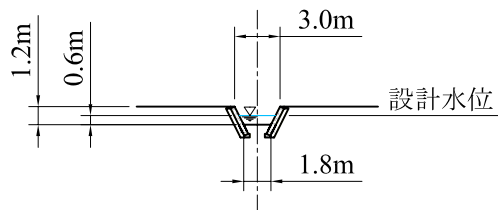
中華人民共和国
雲南省小江流域総合土砂災害対策及び
自然環境修復計画調査

独立行政法人 国際協力機構

図 G.12 (3/8)
东川区市街地流域土石流構造物対策計画図
(深沟3)



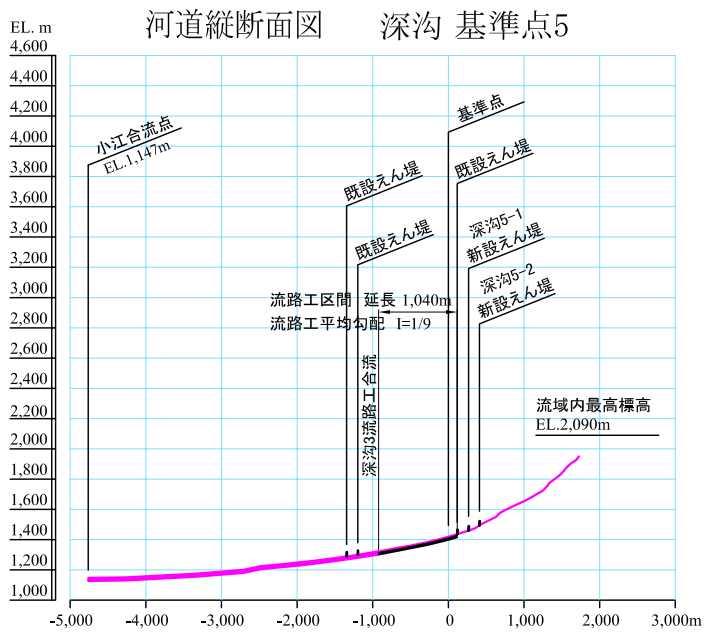
流路工 標準断面図



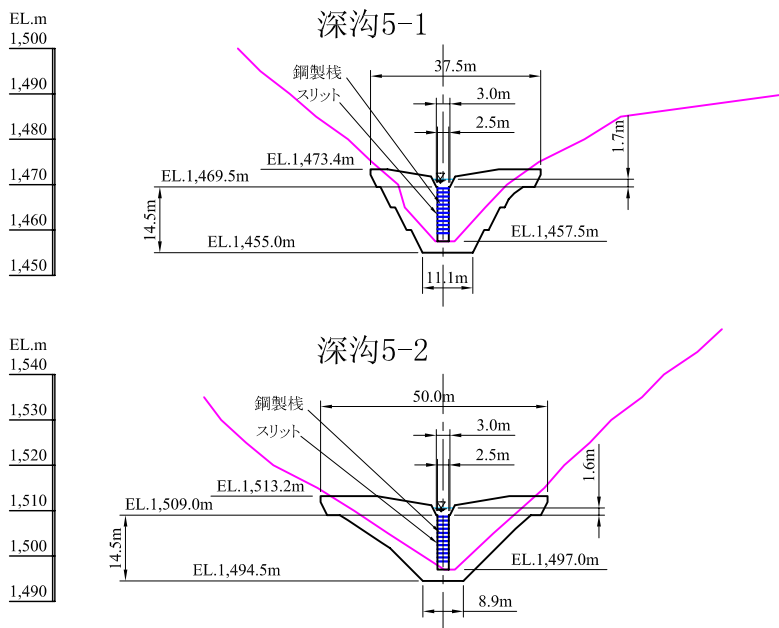
中華人民共和国
雲南省小江流域総合土砂災害対策及び
自然環境修復計画調査

独立行政法人 国際協力機構

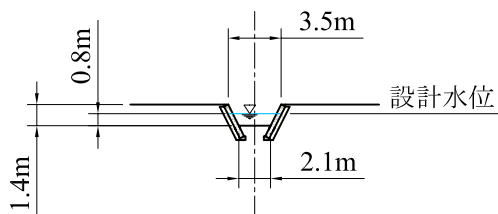
図 G. 12 (4/8)
东川区市街地流域土石流構造物対策計画図
(深沟 4)



砂防えん堤下流面図



流路工 標準断面図

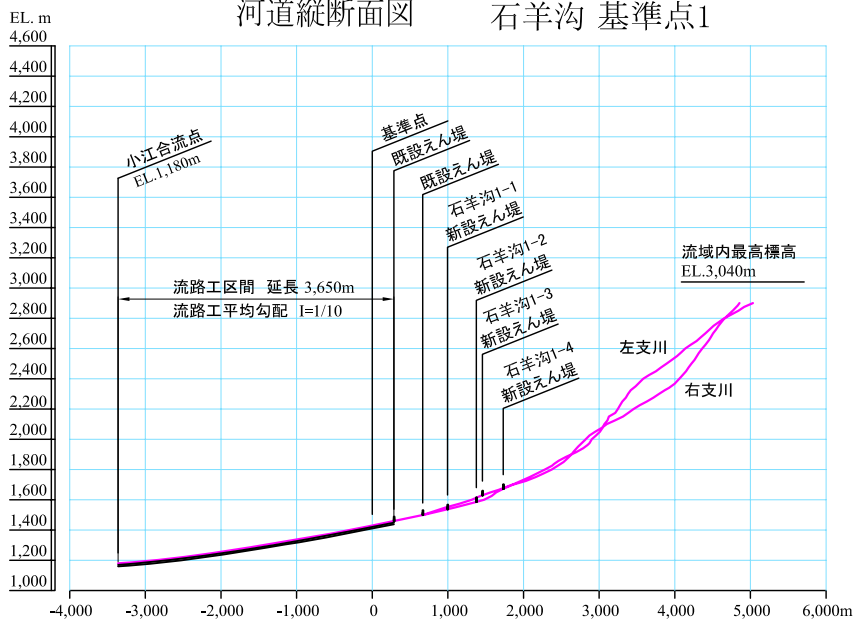


中華人民共和国
雲南省小江流域総合土砂災害対策及び
自然環境修復計画調査

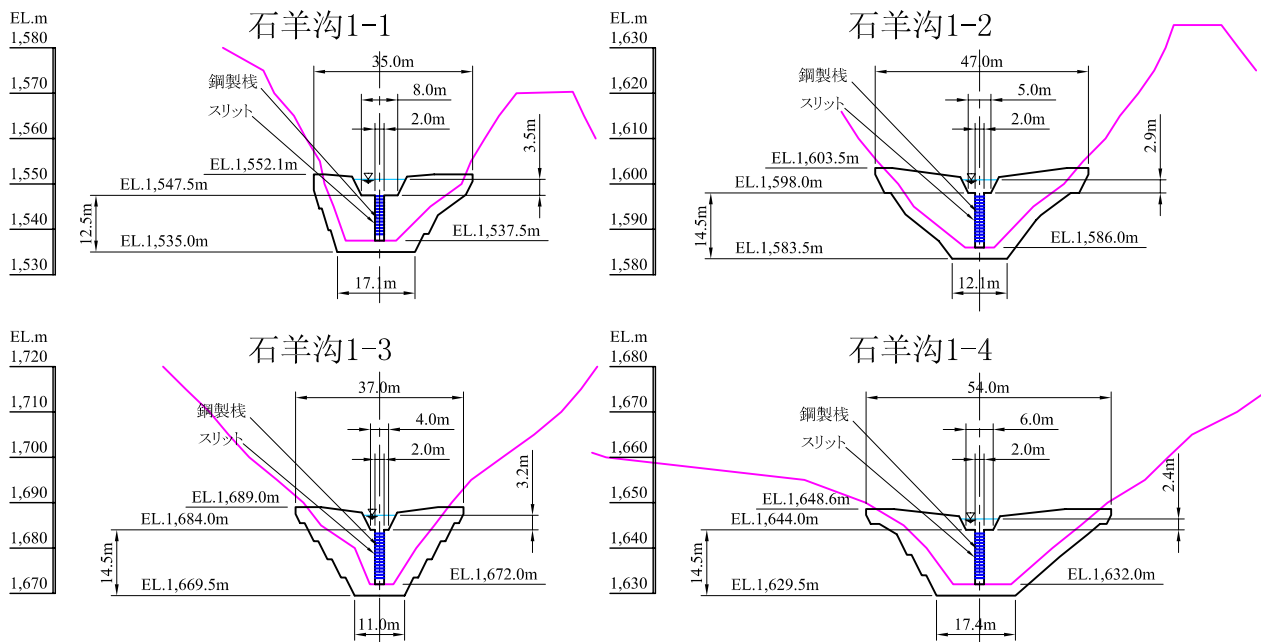
独立行政法人 国際協力機構

図 G. 12 (5/8)
东川区市街地流域土石流構造物対策計画図
(深沟5)

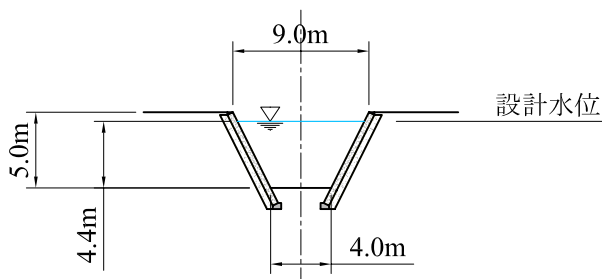
河道縦断面図 石羊沟 基準点1



砂防えん堤下流面図



流路工 標準断面図

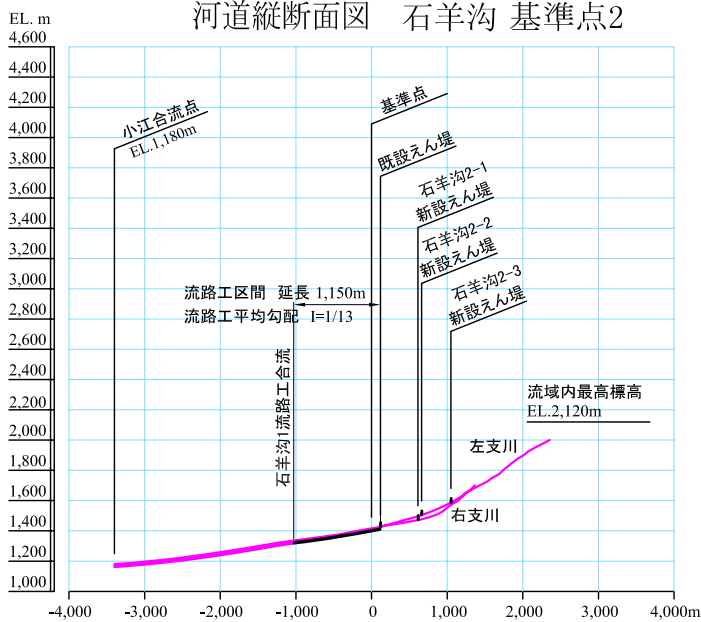


中華人民共和國
雲南省小江流域総合土砂災害対策及び
自然環境修復計画調査

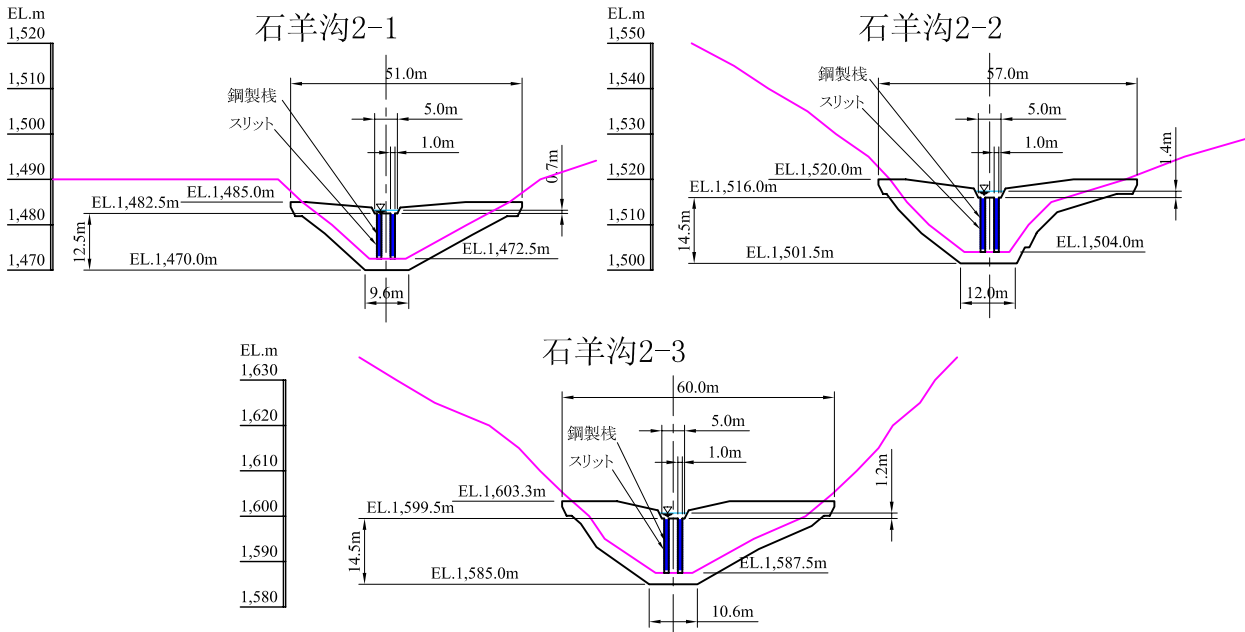
独立行政法人 国際協力機構

図 G.12 (6/8)
東川区市街地流域土石流構造物対策計画図
(石羊沟 1)

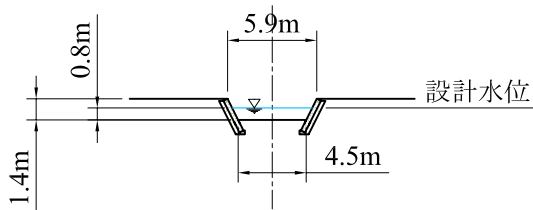
河道縦断面図 石羊沟 基準点2



砂防えん堤下流面図



流路工 標準断面図

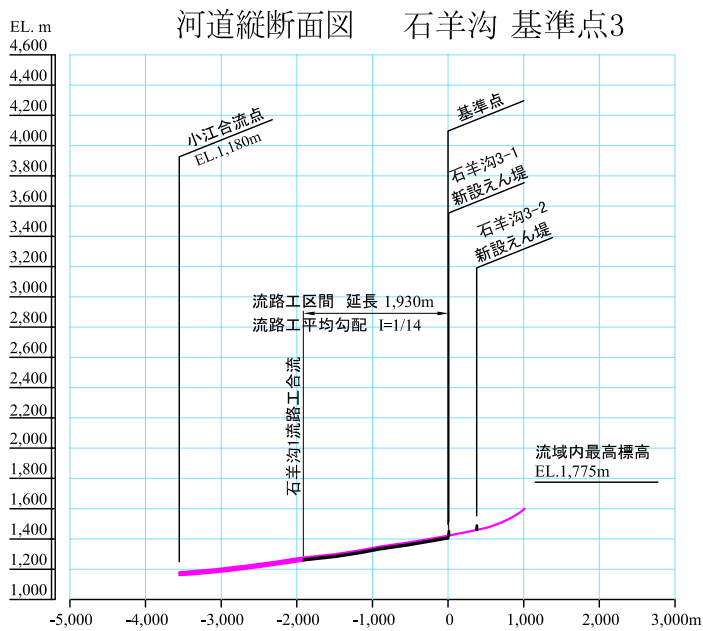


中華人民共和國
雲南省小江流域総合土砂災害対策及び
自然環境修復計画調査

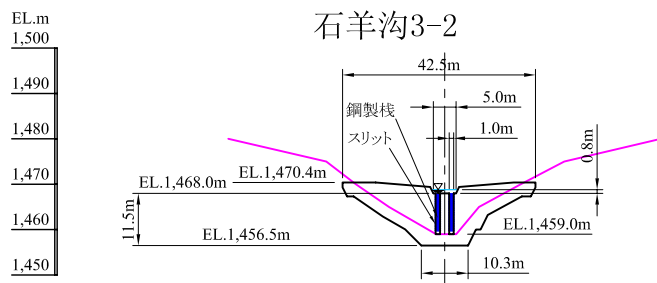
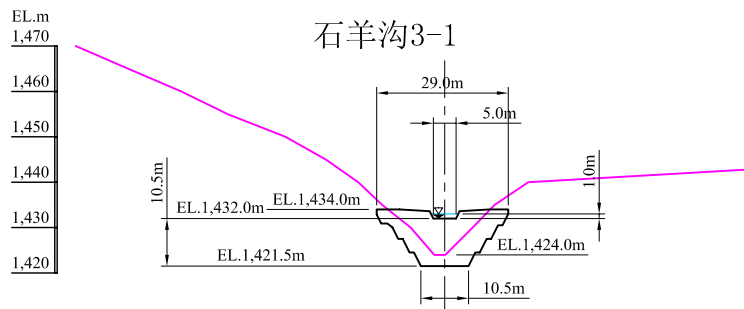
独立行政法人 国際協力機構

図 G. 12 (7/8)

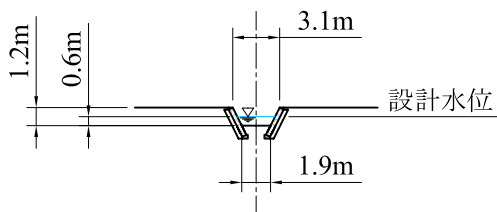
东川区市街地流域土石流構造物対策計画図
(石羊沟2)



砂防えん堤下流面図



流路工 標準断面図



中華人民共和国
雲南省小江流域総合土砂災害対策及び
自然環境修復計画調査

独立行政法人 国際協力機構

図 G. 12 (8/8)

东川区市街地流域土石流構造物対策計画図
(石羊沟3)