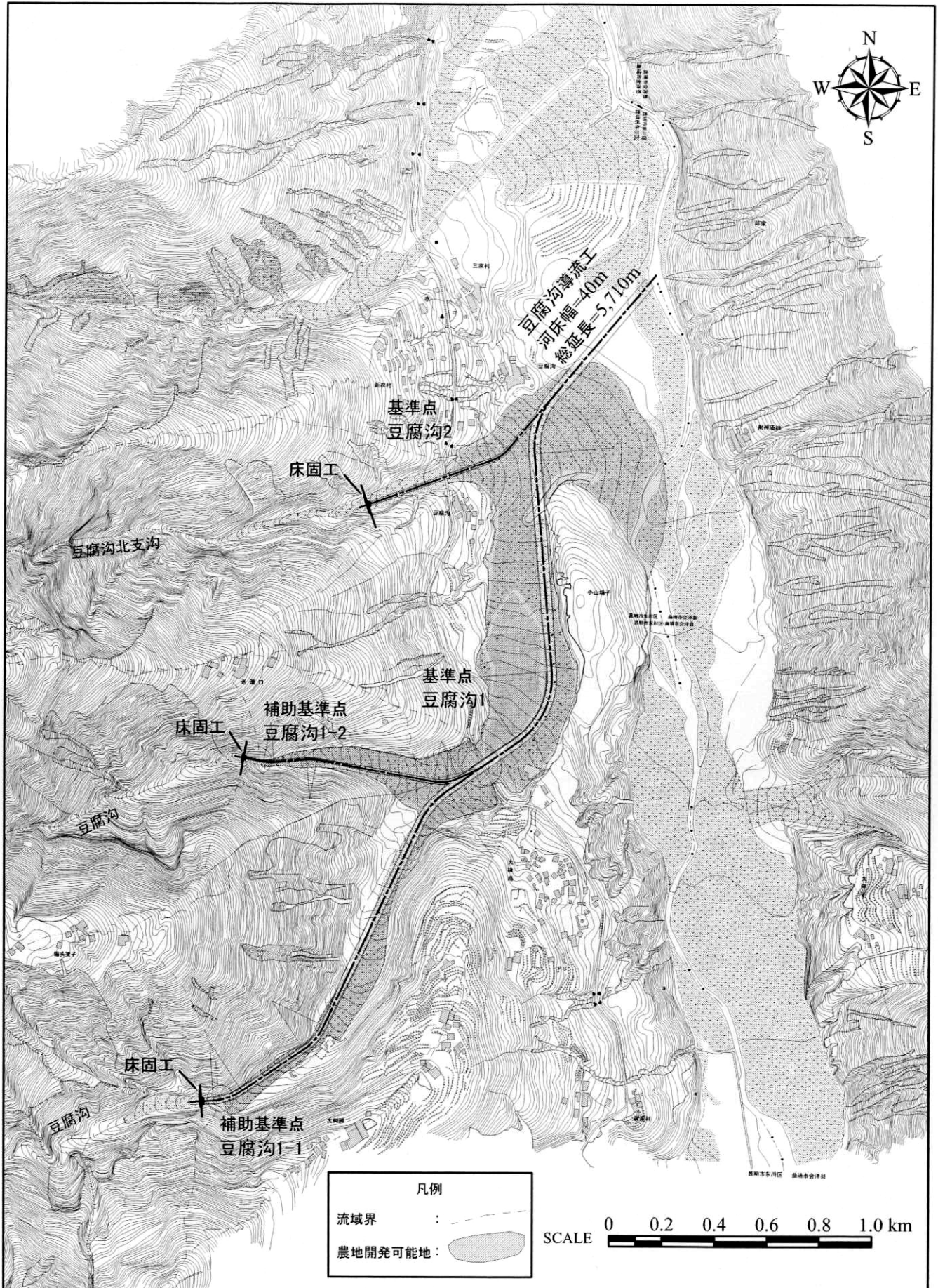


中華人民共和国  
 云南省小江流域総合土砂災害対策  
 及び自然環境修復計画調査  
 独立行政法人 国際協力機構

図 G.4 豆腐沟土石流氾濫域図 (20年確率)





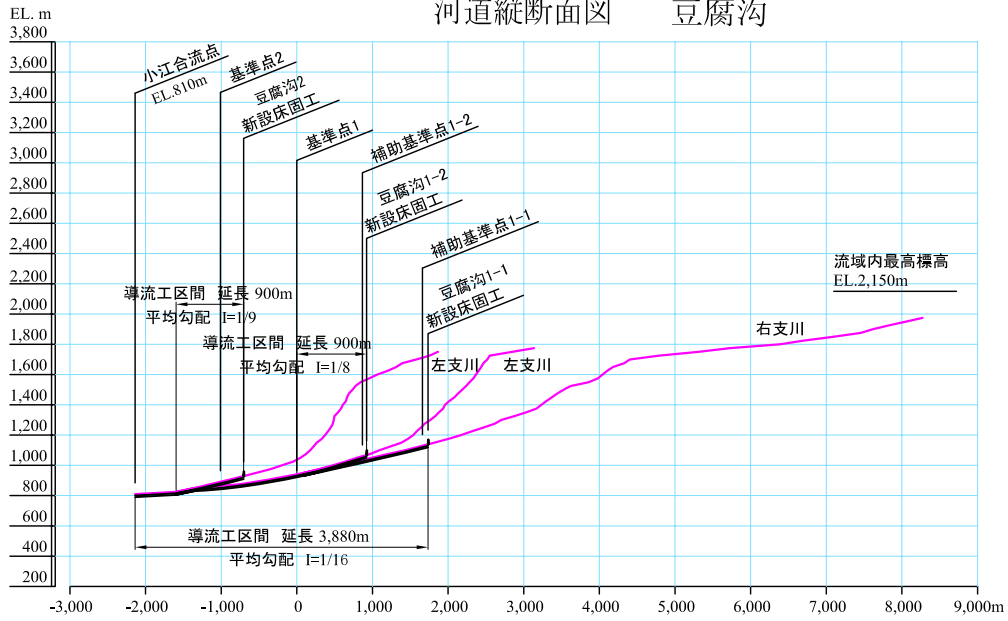
中華人民共和国  
 雲南省小江流域総合土砂災害対策及び  
 自然環境修復計画調査

独立行政法人 国際協力機構

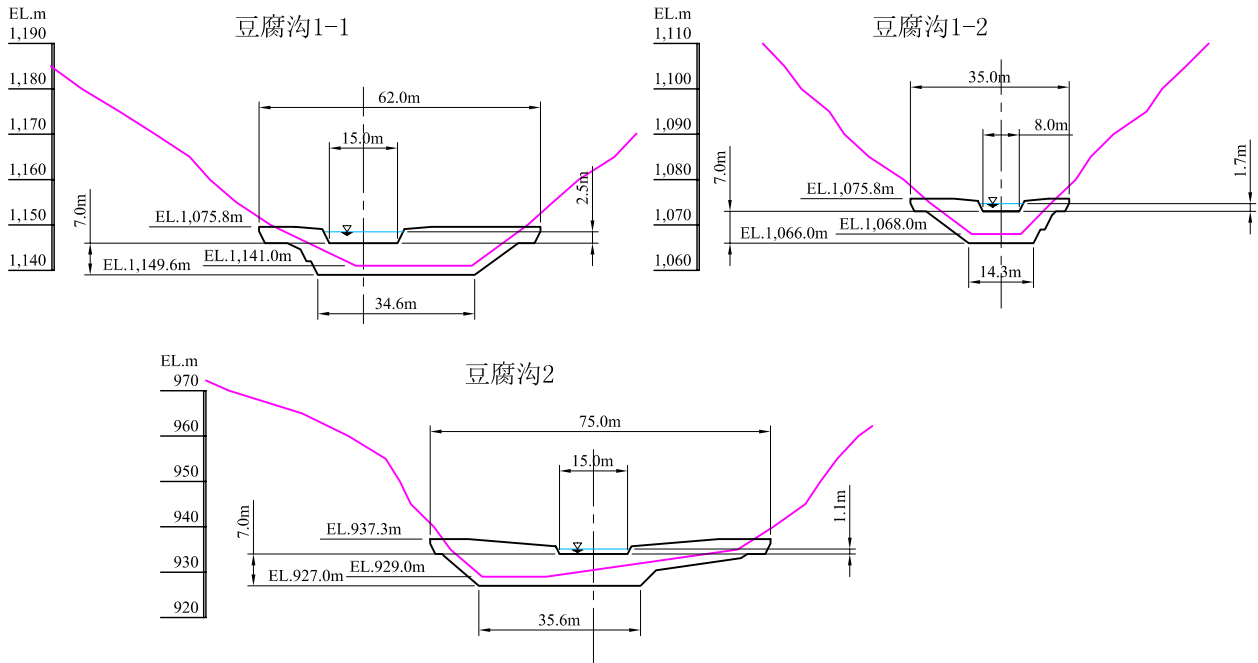
図 G.5

豆腐沟流域土石流構造物対策配置平面図

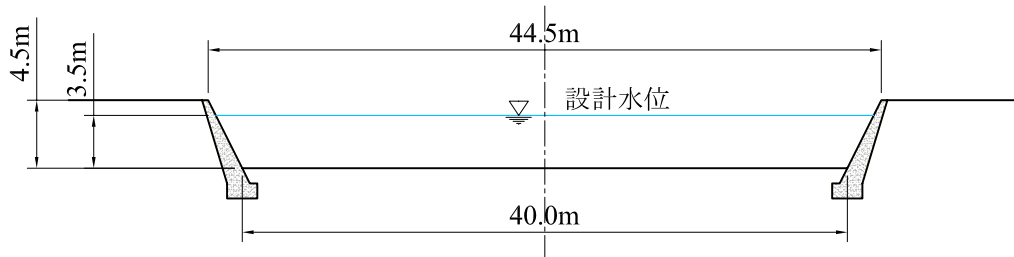
### 河道縦断面図 豆腐沟



### 床固工下流面図



### 導流工標準断面図



中華人民共和國  
雲南省小江流域綜合土砂災害対策及び  
自然環境修復計画調査

独立行政法人 国際協力機構

図 G. 6

豆腐沟流域土石流構造物対策計画図