

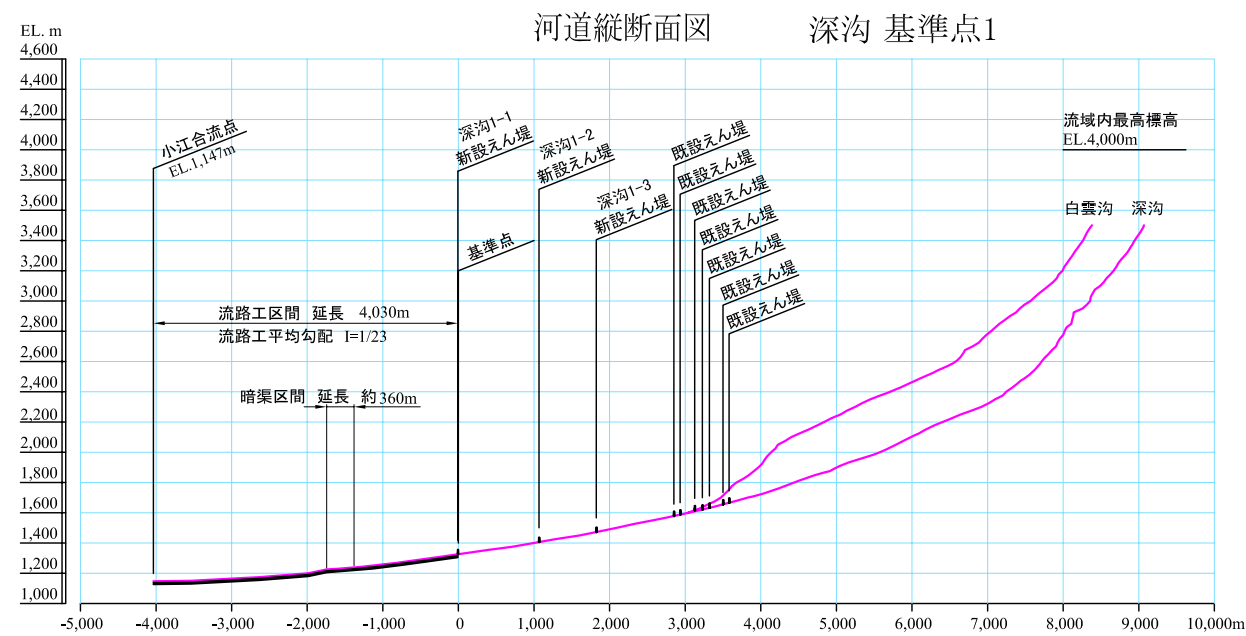
凡例

流域界 : ————

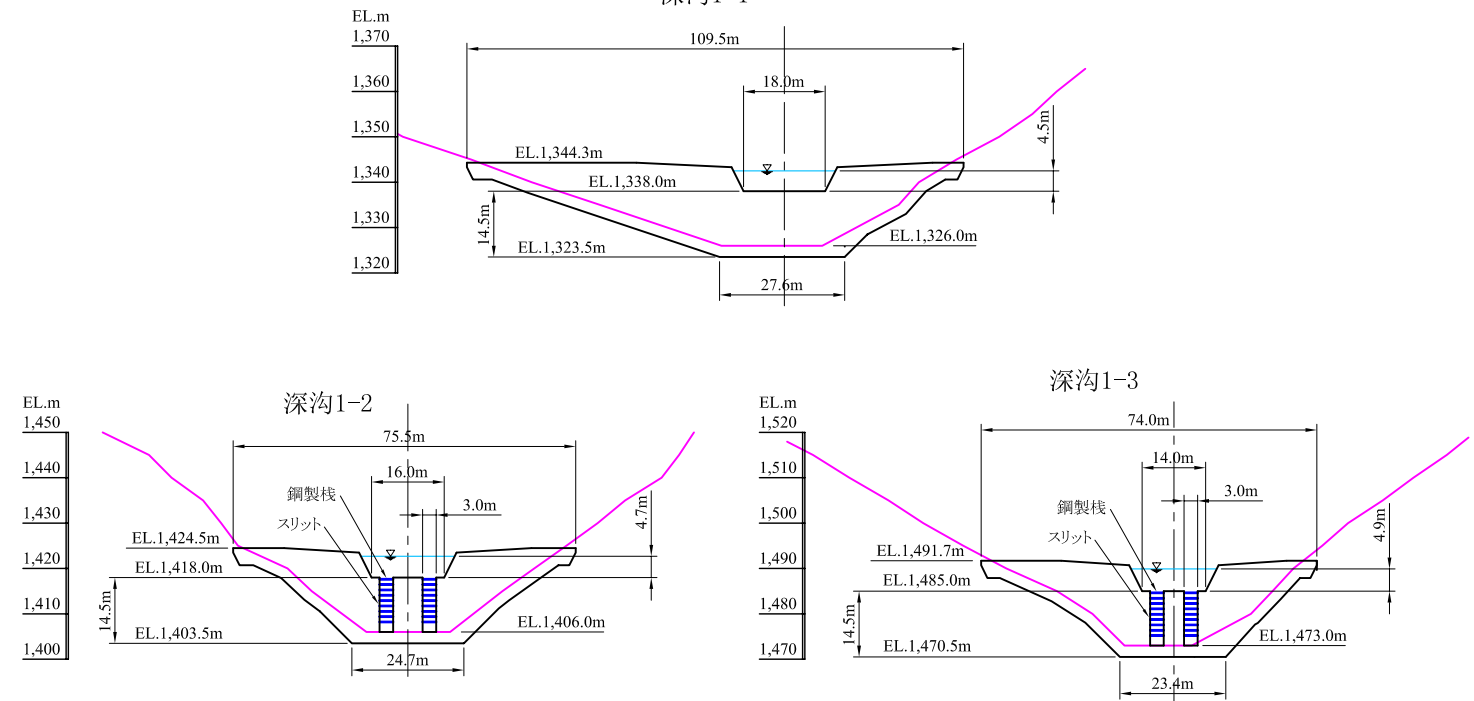
既設砂防えん堤 : ▲

中華人民共和国
雲南省小江流域総合土砂災害対策及び
自然環境修復計画調査
独立行政法人 国際協力機構

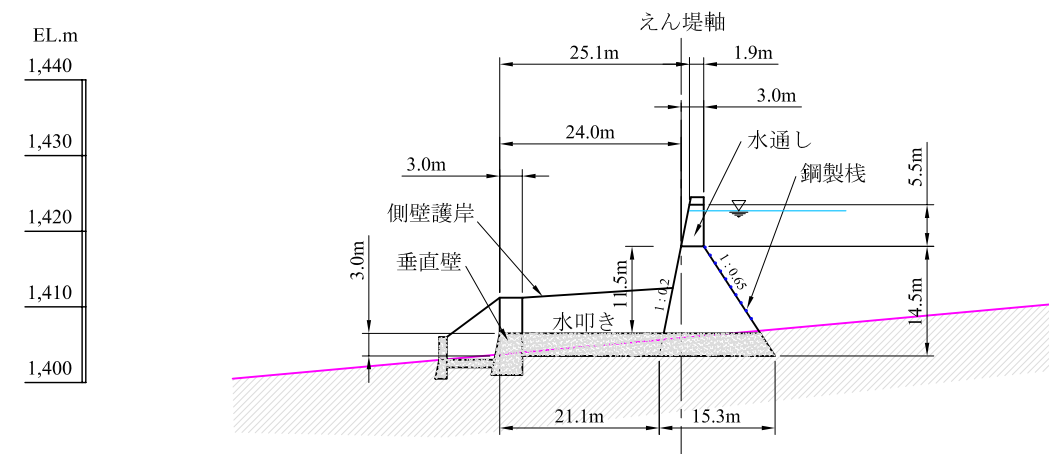
図 6.2.2
东川区市街地流域土石流構造物対策
配置平面図



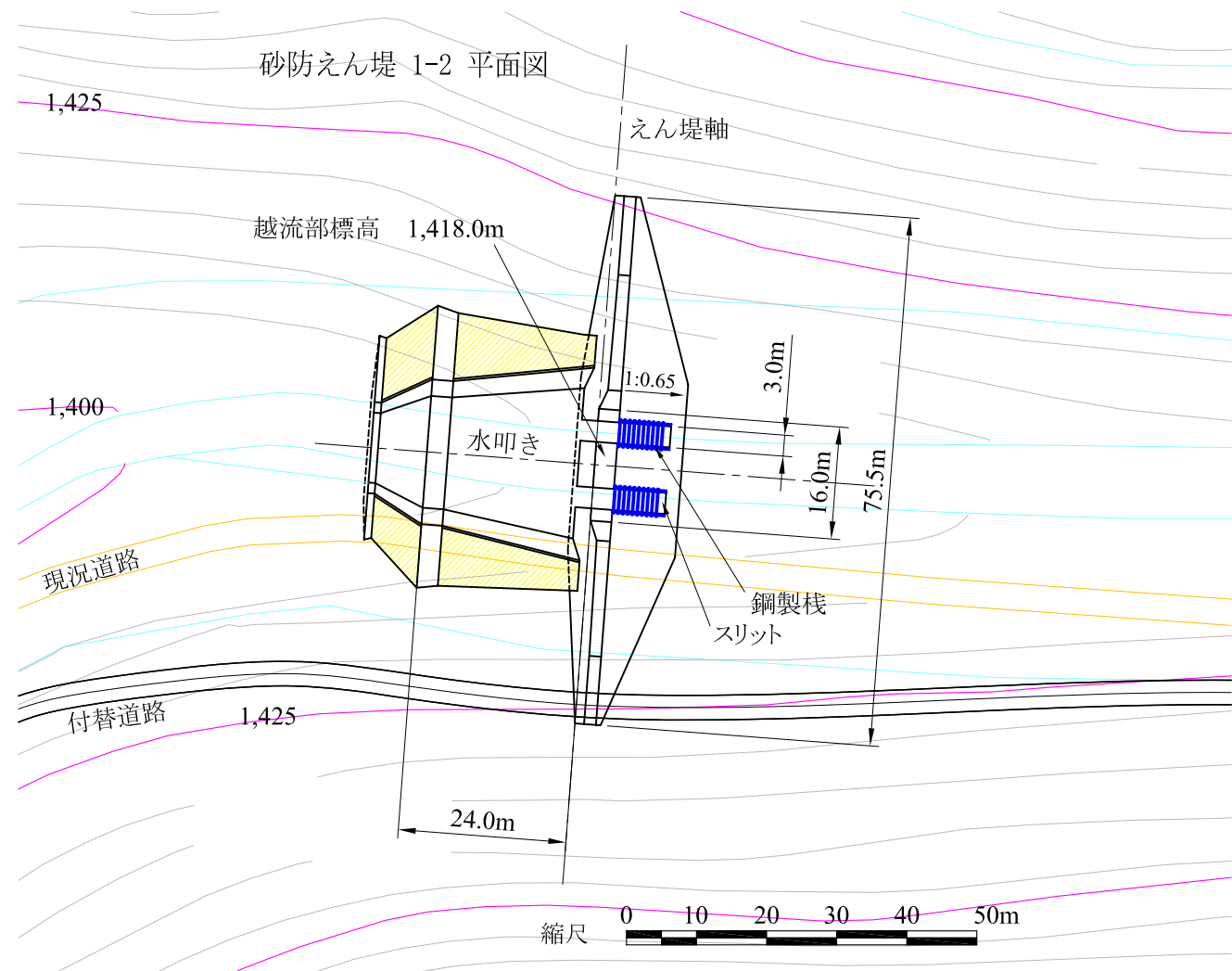
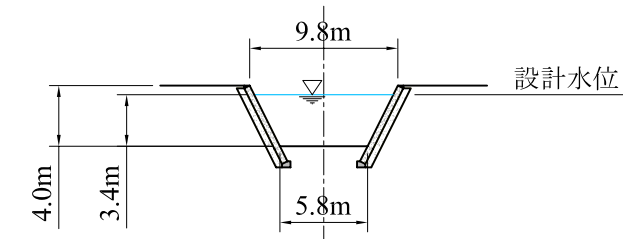
砂防えん堤下流面図



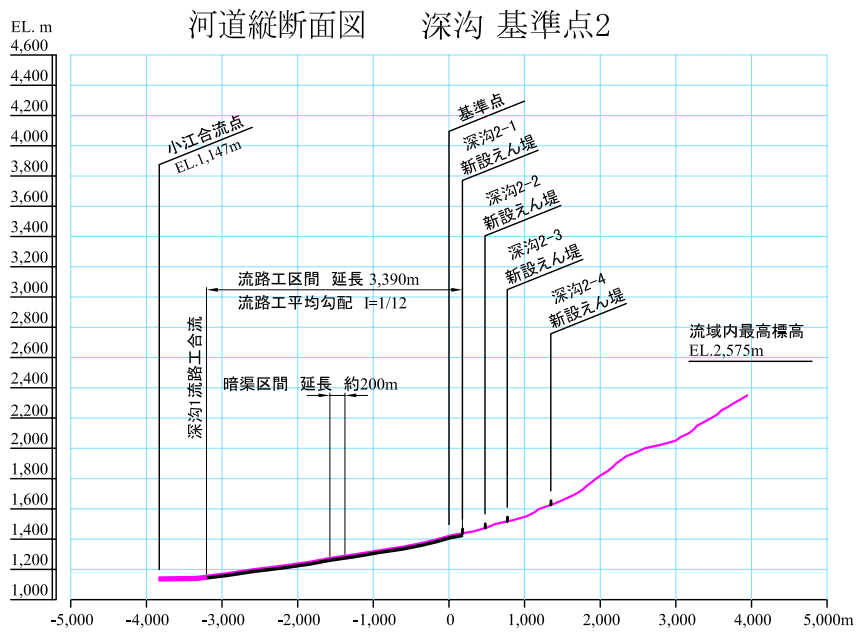
砂防えん堤 1-2 標準断面図



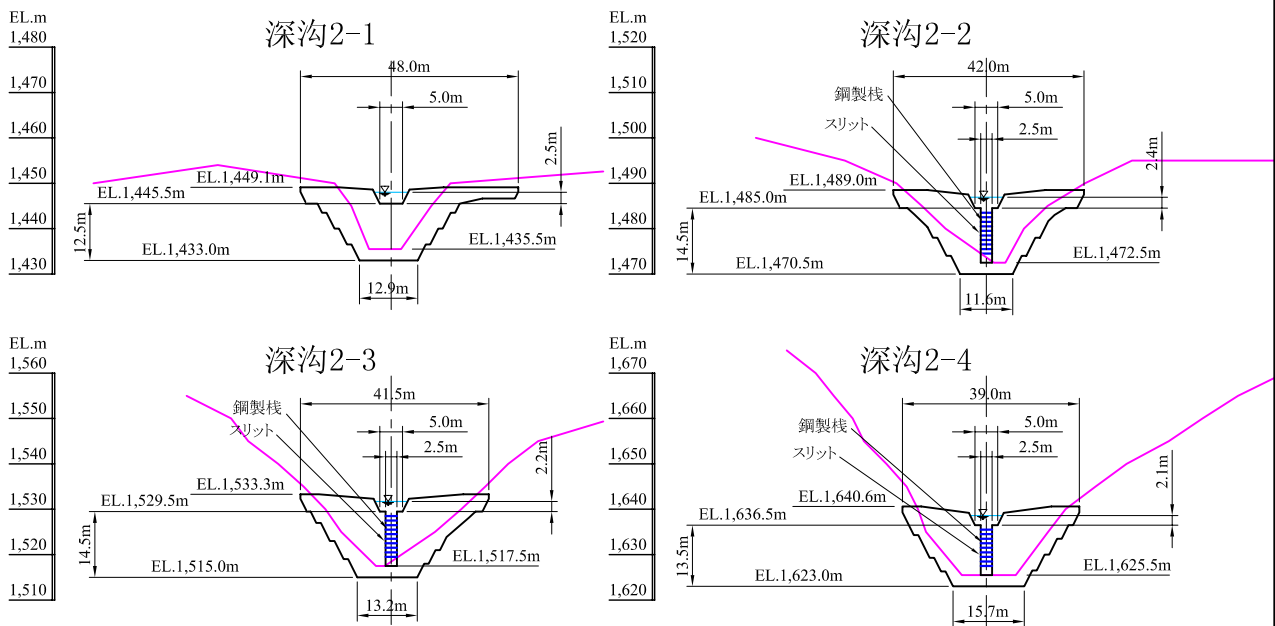
流路工 標準断面図



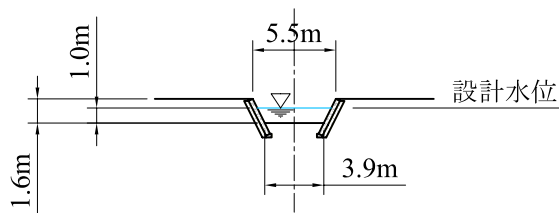
中華人民共和國 雲南省小江流域総合土砂災害対策及び 自然環境修復計画調査 独立行政法人 国際協力機構	図 6.2.3 (1/8) 东川区市街地流域土石流構造物対策計画図 (深沟 1)
---	--



砂防えん堤下流面図



流路工 標準断面図



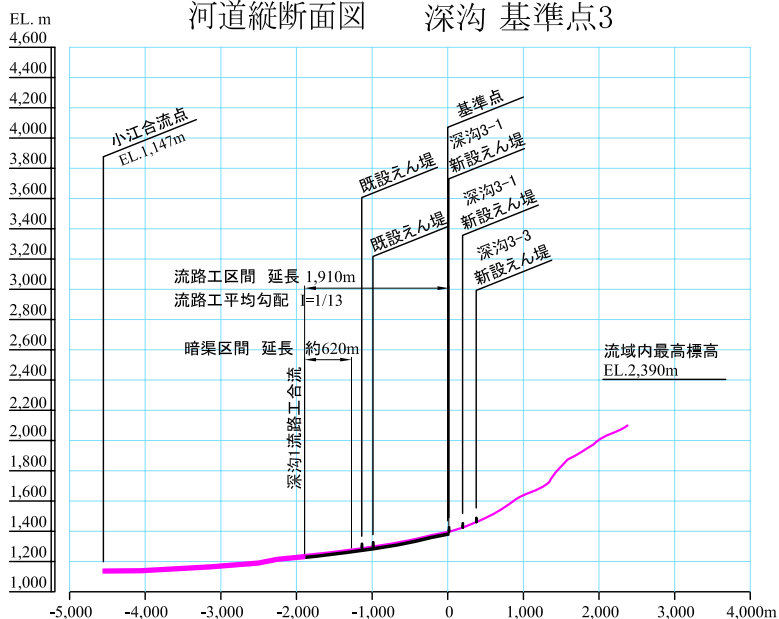
中華人民共和國
雲南省小江流域総合土砂災害対策及び
自然環境修復計画調査

独立行政法人 国際協力機構

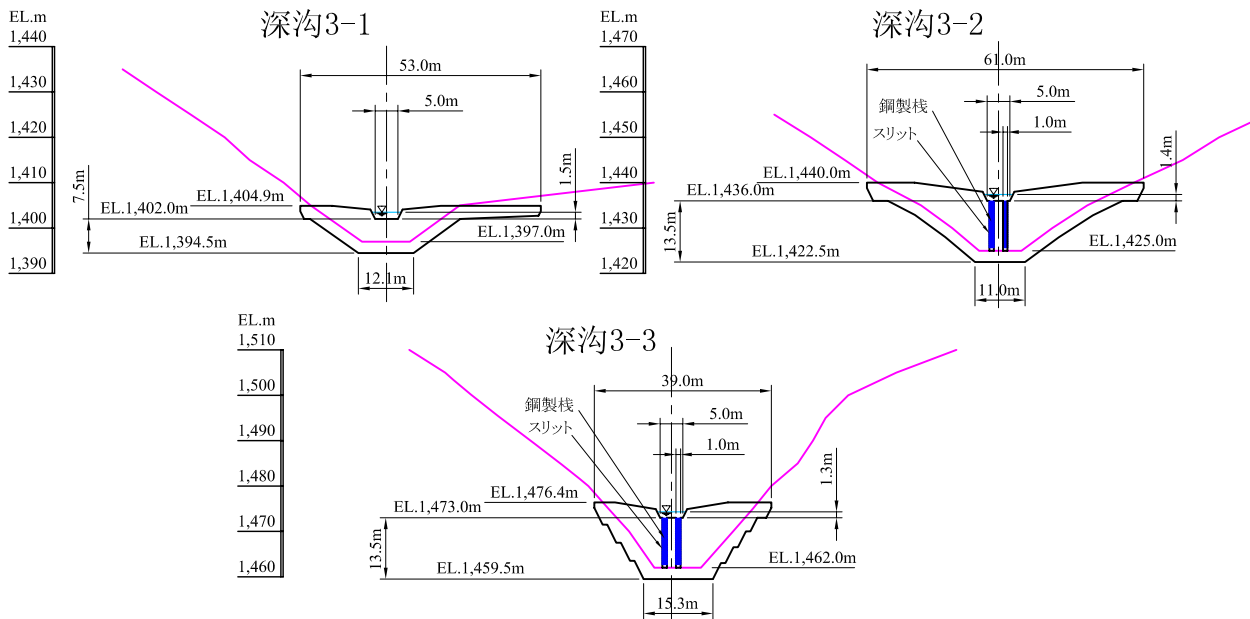
図 6.2.3 (2/8)

東川区市街地流域土石流構造物対策計画図
(深沟2)

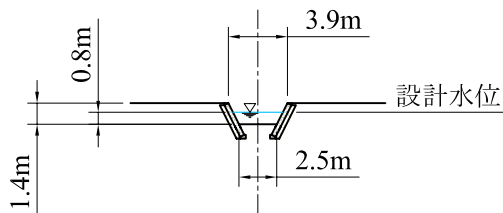
河道縦断面図 深沟 基準点3



砂防えん堤下流面図



流路工 標準断面図

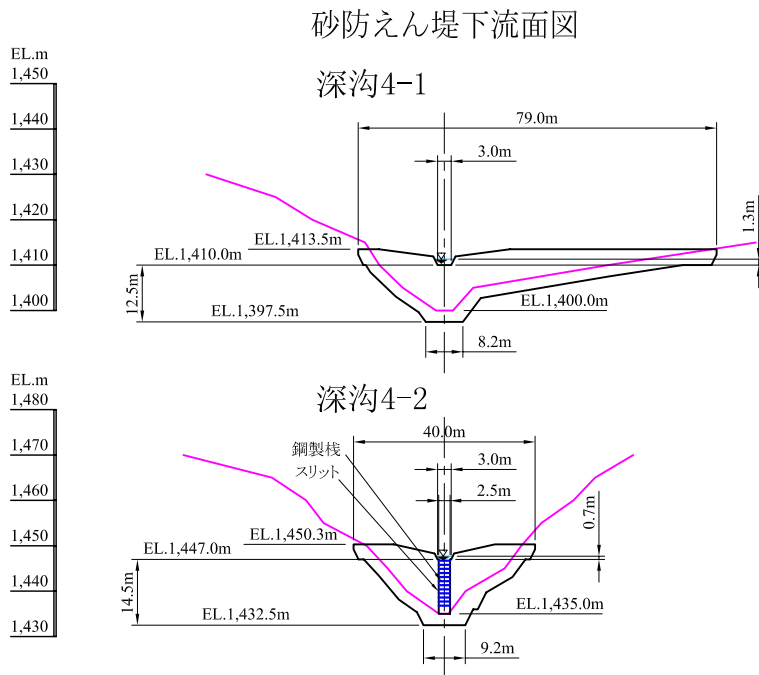
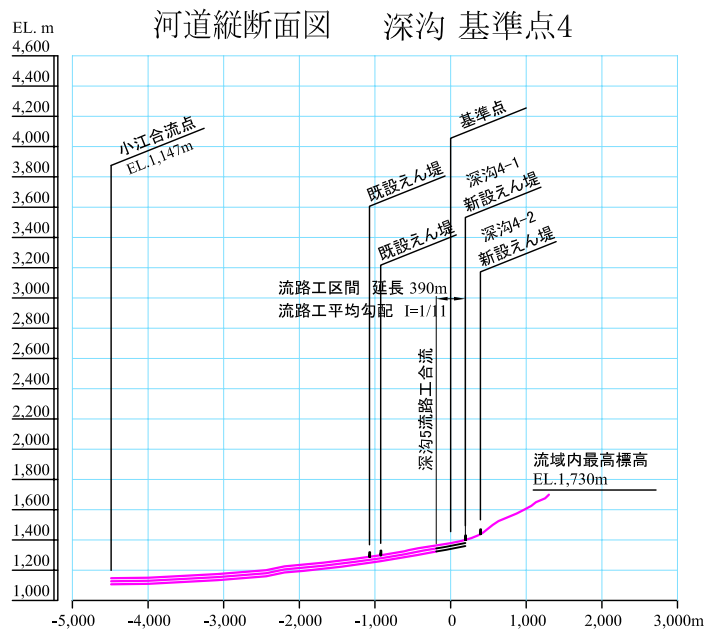


中華人民共和国
雲南省小江流域総合土砂災害対策及び
自然環境修復計画調査

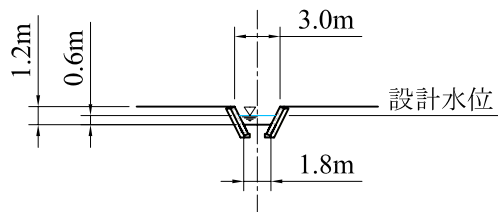
独立行政法人 国際協力機構

図 6.2.3 (3/8)

东川区市街地流域土石流構造物対策計画図
(深沟3)



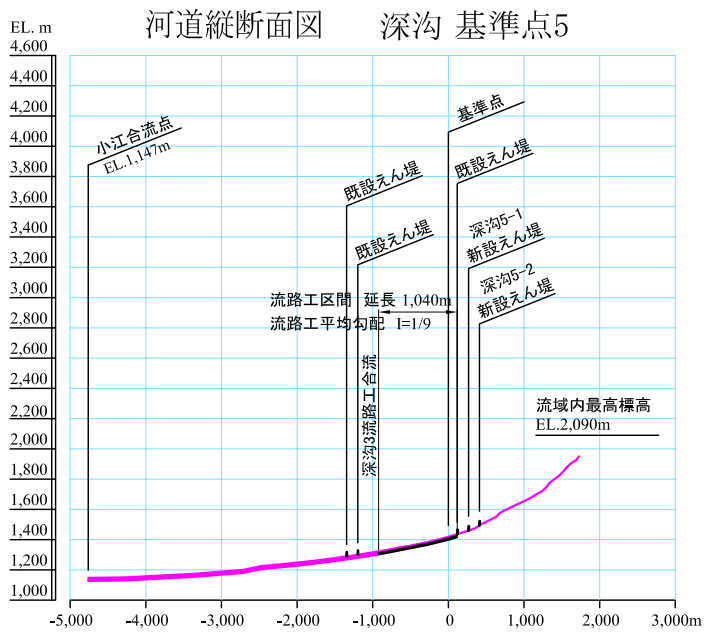
流路工 標準断面図



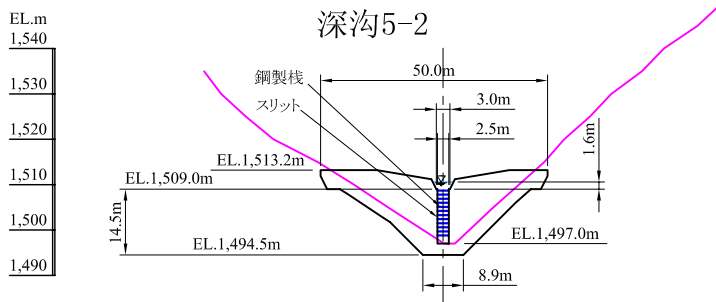
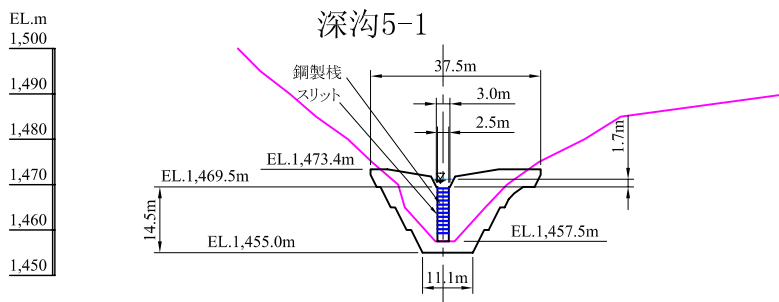
中華人民共和国
雲南省小江流域総合土砂災害対策及び
自然環境修復計画調査

独立行政法人 国際協力機構

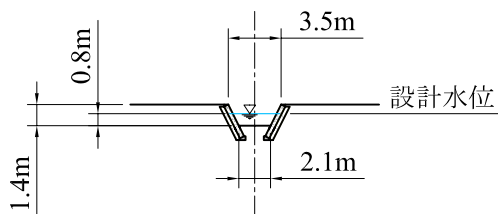
図 6.2.3 (4/8)
东川区市街地流域土石流構造物対策計画図
(深沟4)



砂防えん堤下流面図



流路工 標準断面図



中華人民共和国
雲南省小江流域総合土砂災害対策及び
自然環境修復計画調査

独立行政法人 国際協力機構

図 6.2.3 (5/8)

东川区市街地流域土石流構造物対策計画図
(深沟5)