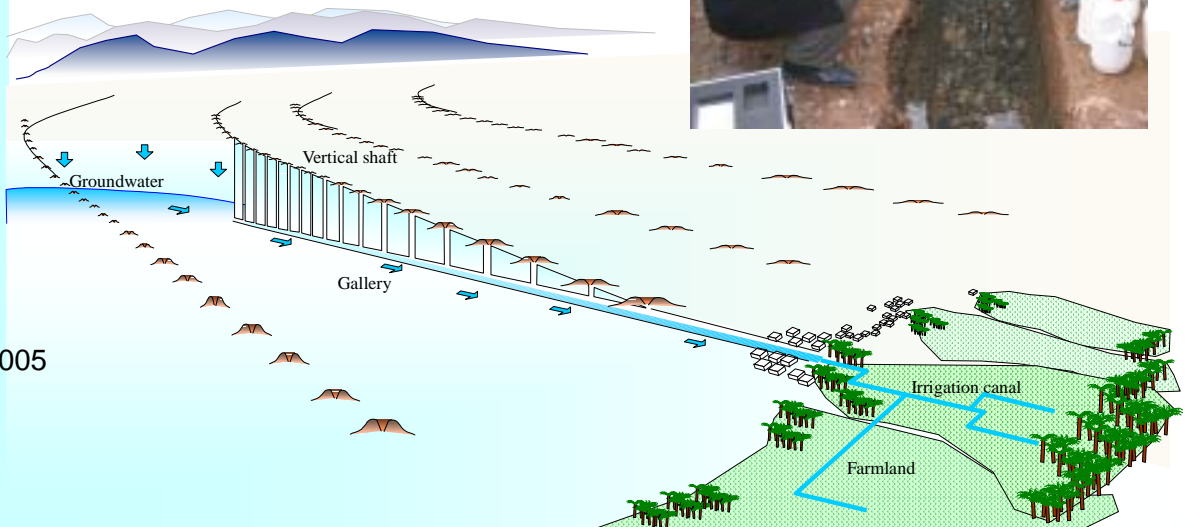


AGENCE JAPONAISE DE COOPERATION INTERNATIONALE
MINISTERE DE L'AGRICULTURE, DU DEVELOPPEMENT RURAL
ET DES PECHEES MARITIMES DU ROYAUME DU MAROC
OFFICE REGIONAL DE MISE EN VALEUR AGRICOLE DU TAFILALET
ROYAUME DU MAROC

ETUDE DE DEVELOPPEMENT DU PROJET DE DEVELOPPEMENT DES COMMUNAUTES RURALES A TRAVERS LA REHABILITATION DES KHETTARAS DANS LES REGIONS SEMI-ARIDES DE L'EST SUD-ATLASIQUE

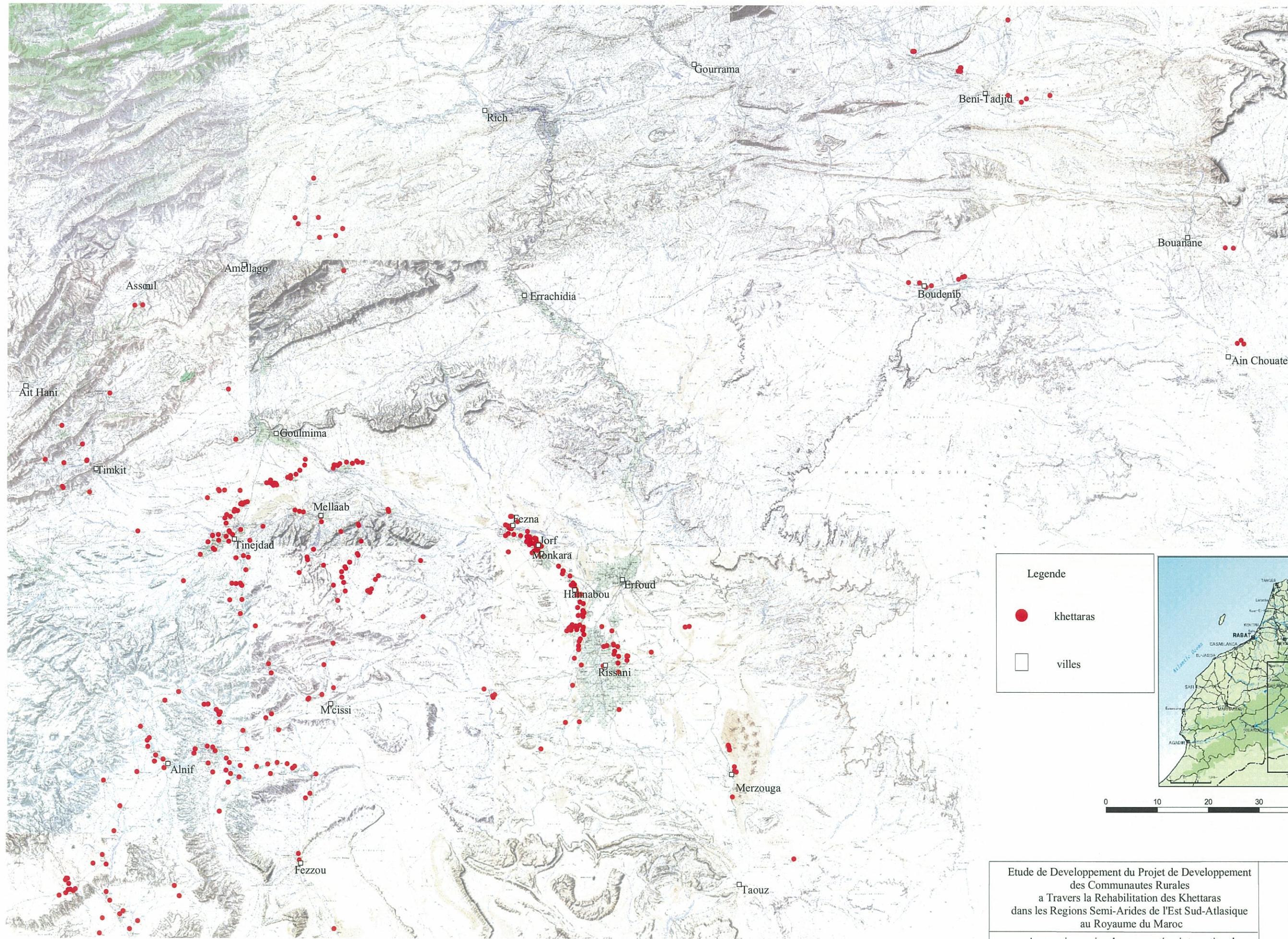
INVENTAIRE DES KHETTARAS



DECEMBRE 2005

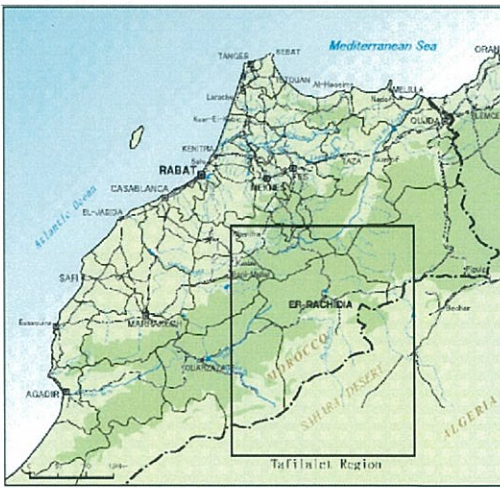
NIPPON GIKEN
NIPPON KOEI

RD
JR
05 - 86



Legende

- khettaras
- villes



0 10 20 30 40 50 Kilometers
1:700000

Etude de Developpement du Projet de Developpement
des Communautés Rurales
à Travers la Rehabilitation des Khettaras
dans les Regions Semi-Arides de l'Est Sud-Atlasique
au Royaume du Maroc

Agence japonaise de cooperation internationale

Carte de localisation
des khettaras

**L'Étude de Développement du Projet de Développement des
Communautés Rurales à Travers la Réhabilitation des Khettaras
dans les Régions Semi-Arides de l'Est Sud-Atlastique
Au Royaume du Maroc**

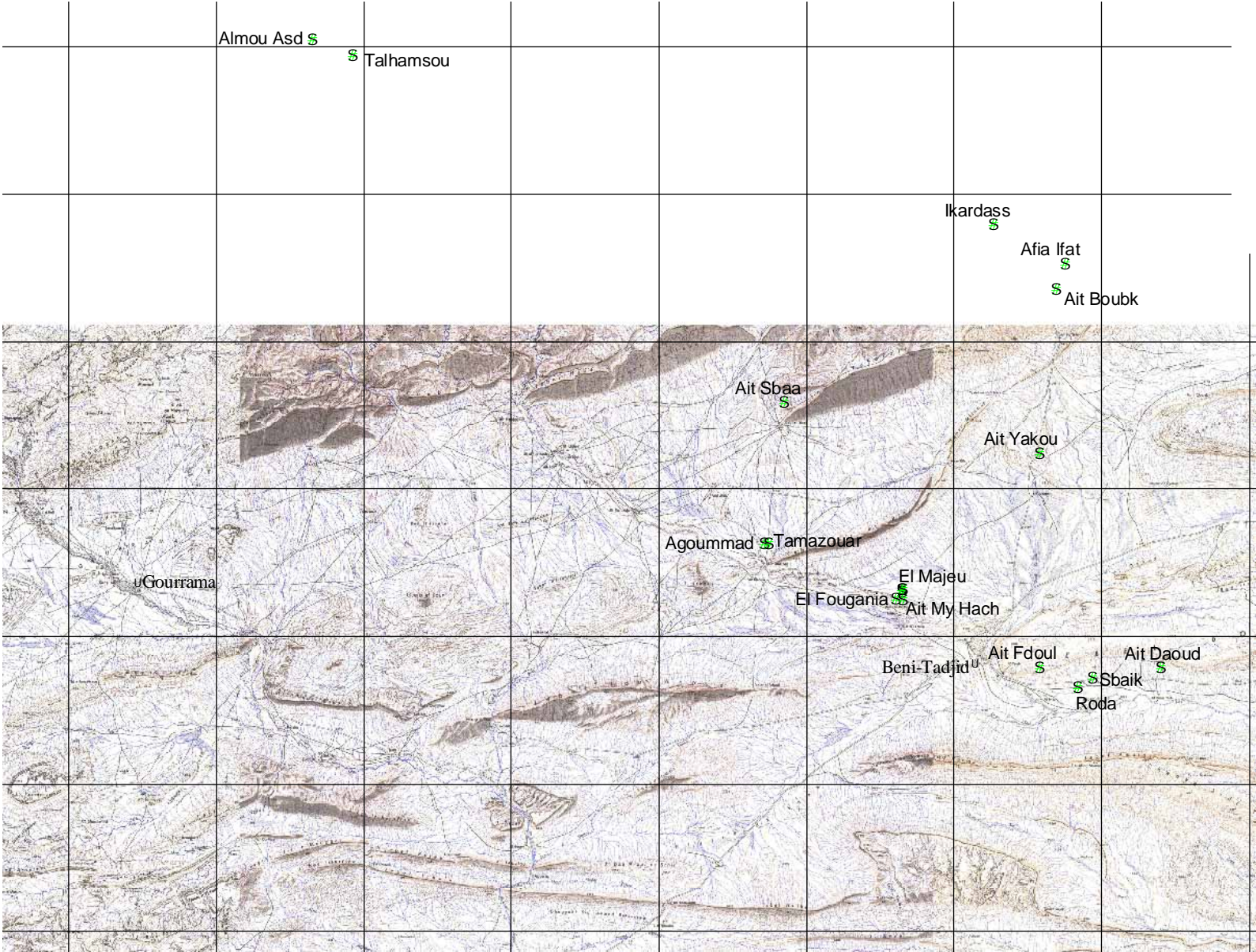
Base de donnée khettara

Tableau des matières

Carte de localization des khettaras

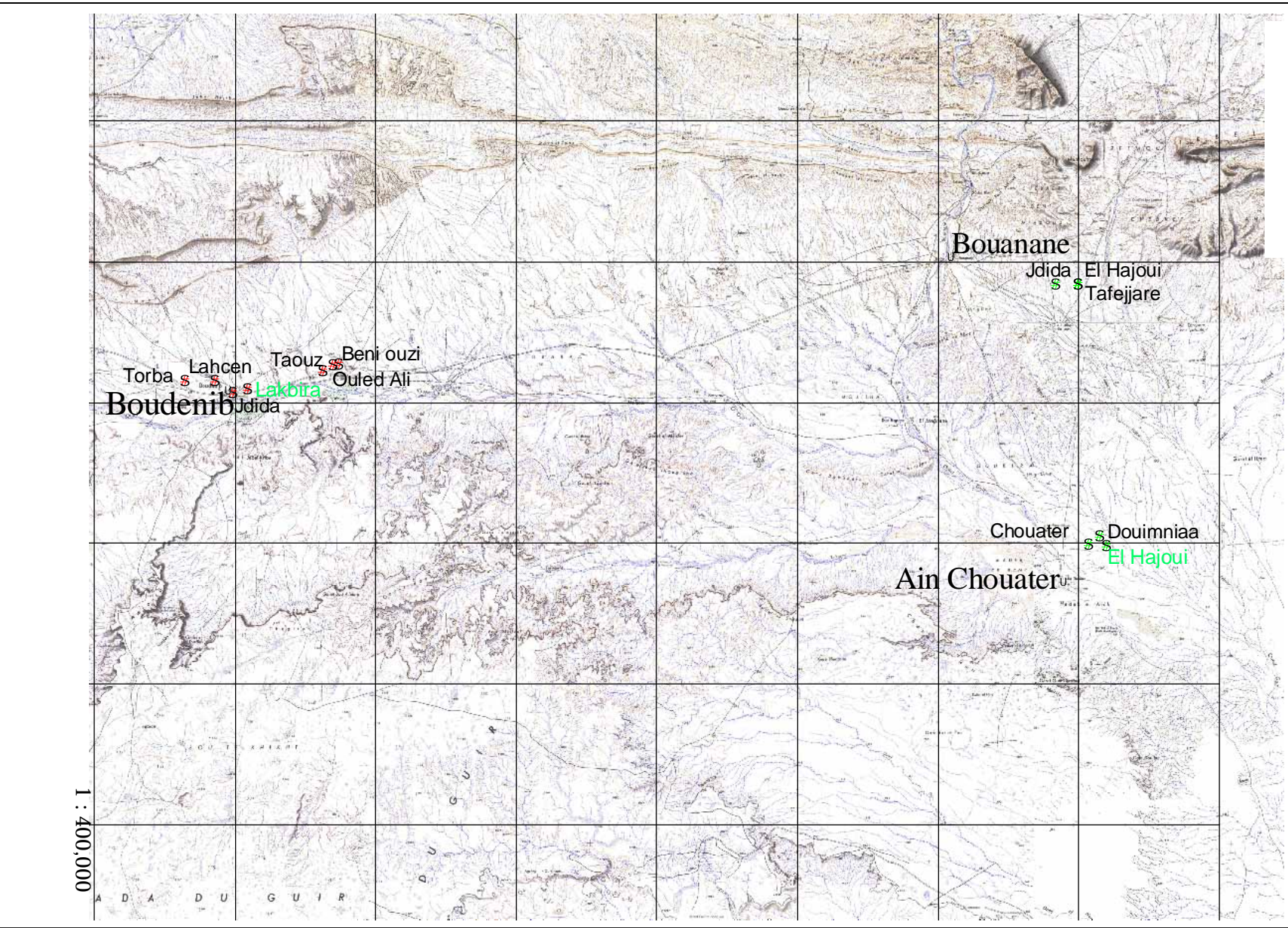
	Page
La liste des cartes	1
La carte 1 -37	2
1 Dé bit des khettaras	39
1.1. Toute la zones.....	39
1.2. Zone A.....	40
1.3. Zone B, C	41
1.4. Zone D, E, F.....	42
1.5. Zone G	43
2 Longueur des khettaras	44
2.1. Toute la zones.....	44
2.2. Zone A.....	45
2.3. Zone B, C	46
2.4. Zone D, E, F.....	47
2.5. Zone G	48
3 Longueur des cannaux d'irrigation, principal	49
2.1. Toute la zones.....	49
2.2. Zone A.....	50
2.3. Zone B, C	51
2.4. Zone D, E, F.....	52
2.5. Zone G	53
4. Khettaras ayant un écoulement certain	54
5. Réhabilitation des khettaras	54
6. Etat des infrastructures	55
7. Manuel de base de données des khettaras	56
La liste des khettaras.....	A - 1
feuilles des khettaras.....	B - 1

La carte 1

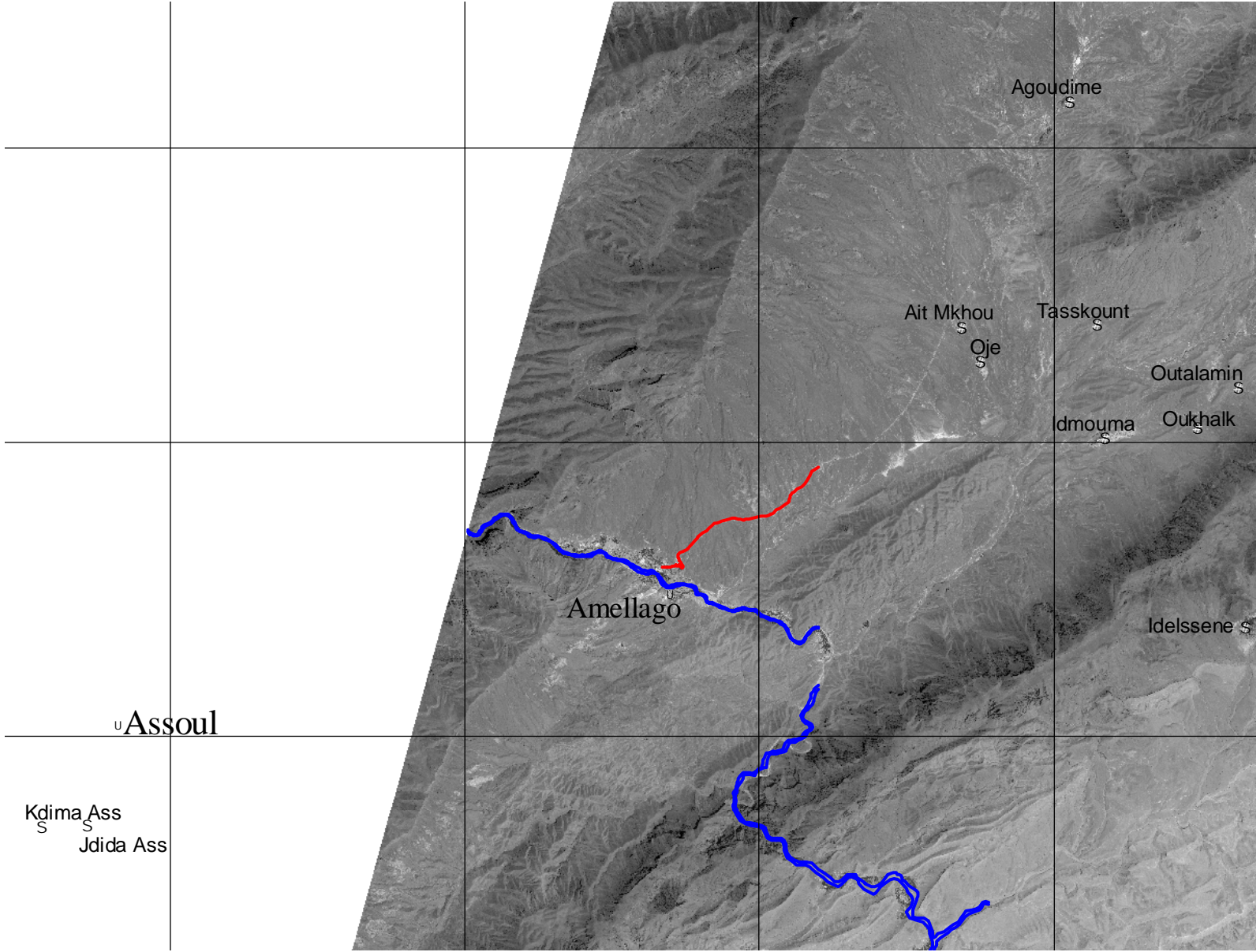


1 : 400,000

La carte 2



La carte 3



1 : 200,000