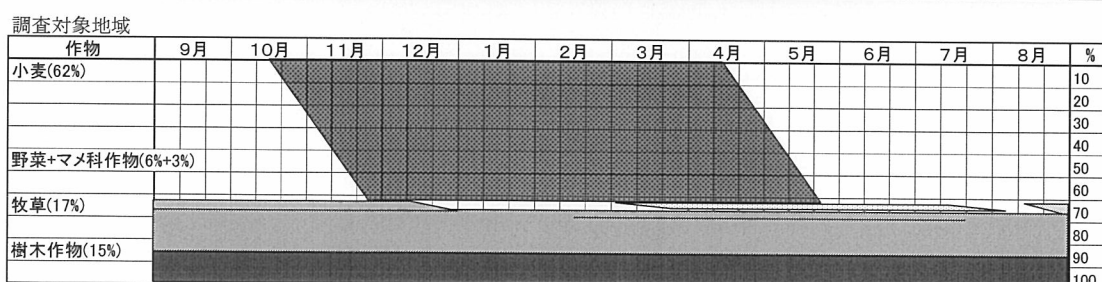
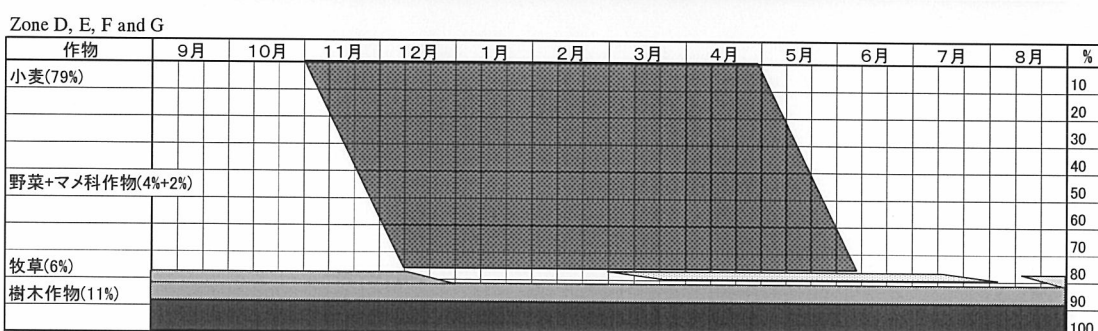
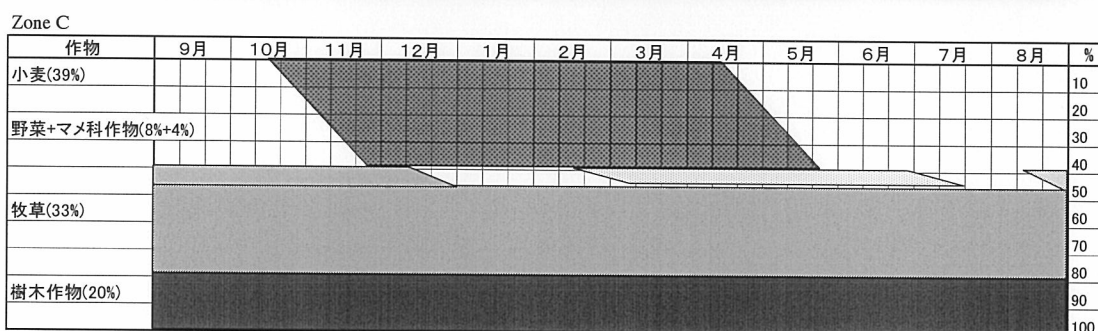
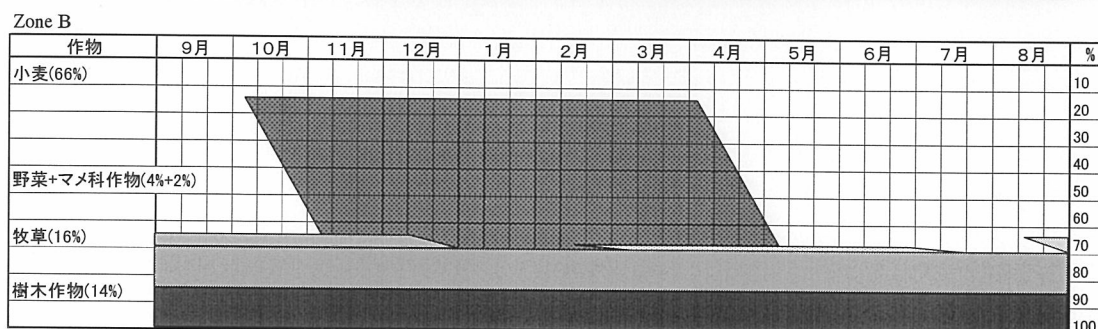
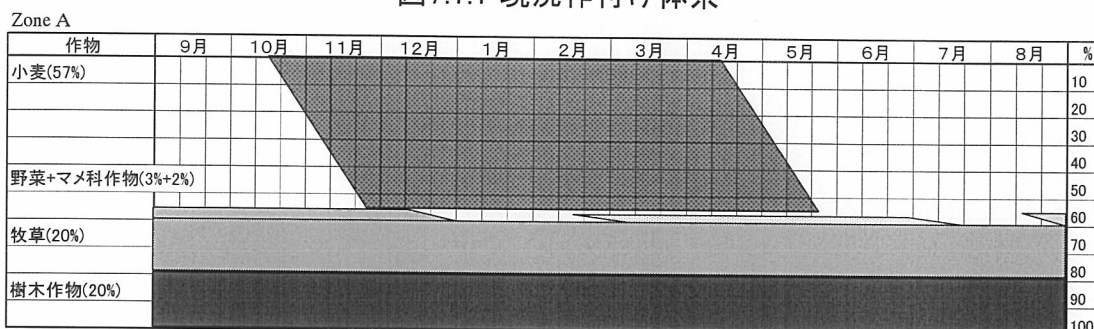


図7.1.1 現況作付け体系



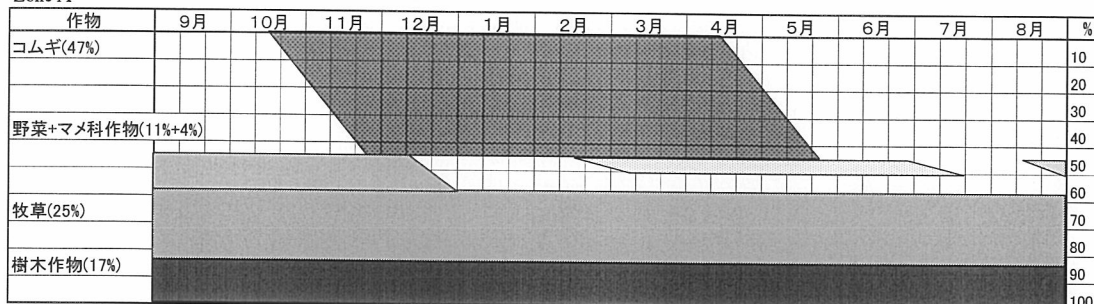
Etude de Développement du Projet de Développement des Communautés Rurales à Travers la Réhabilitation des Khetaras dans les Régions Semi-Arides de l'Est Sud-Atlasique au Royaume du Maroc

Agence japonaise de coopération internationale

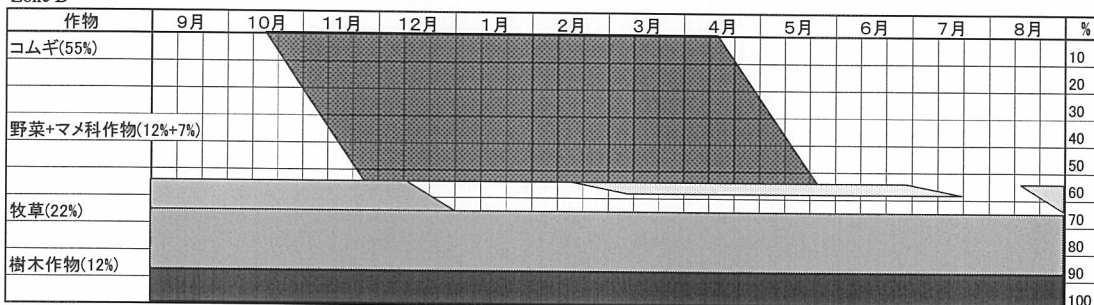
図 7.1.1.
現況作付け体系

作付け体系 (事業後 1~6 年)

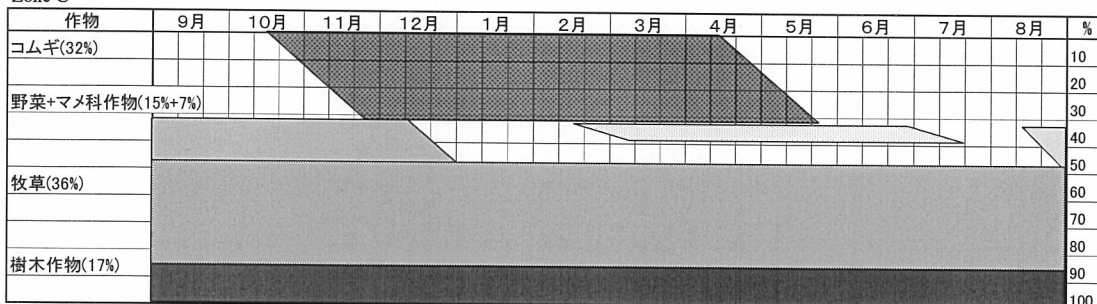
Zone A



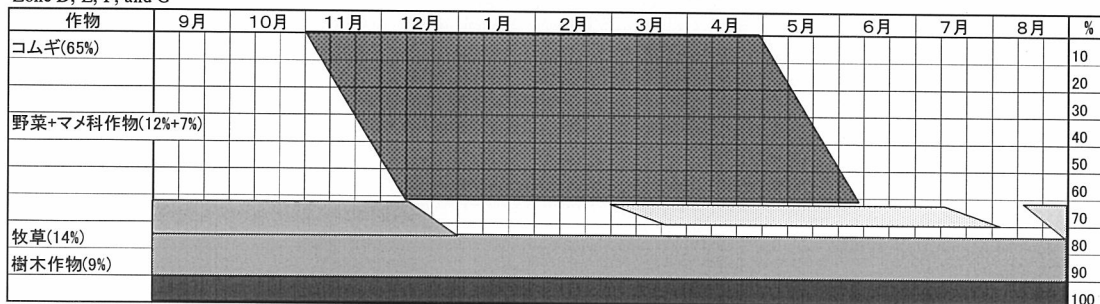
Zone B



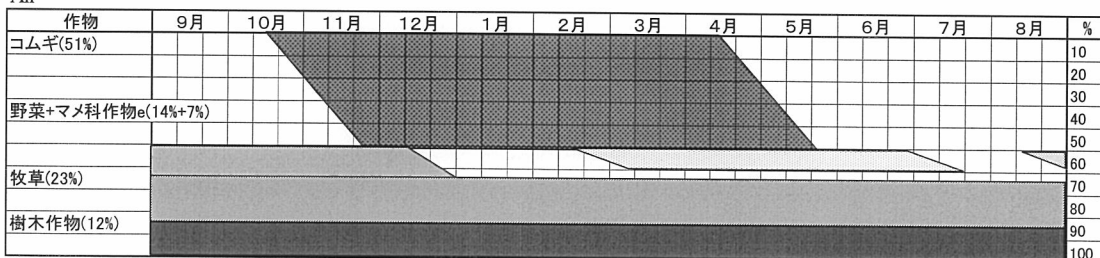
Zone C



Zone D, E, F, and G



All



Etude de Développement du Projet de Développement des
Communautés Rurales à Travers la Réhabilitation des Khetaras dans les
Régions Semi-Arides de l'Est Sud-Atlasique au Royaume du Maroc

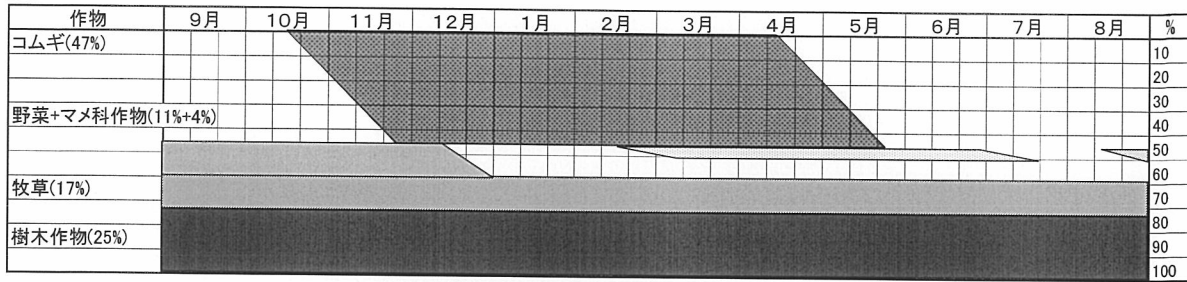
Agence japonaise de coopération internationale

図 7.7.2 (1/2).

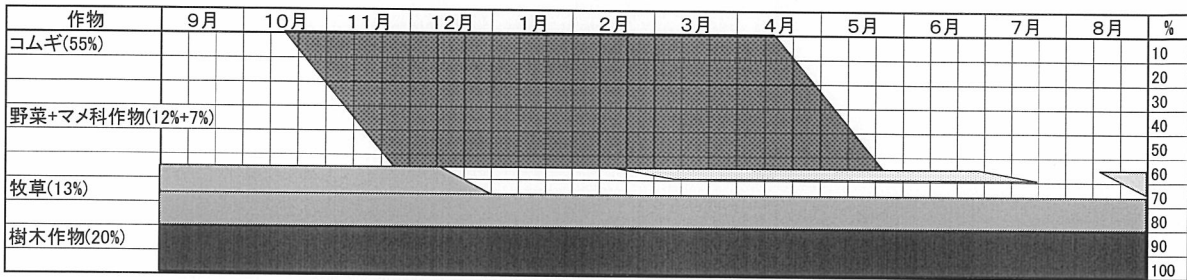
計画作付け体系

作付け体系（事業後 7 年以降）

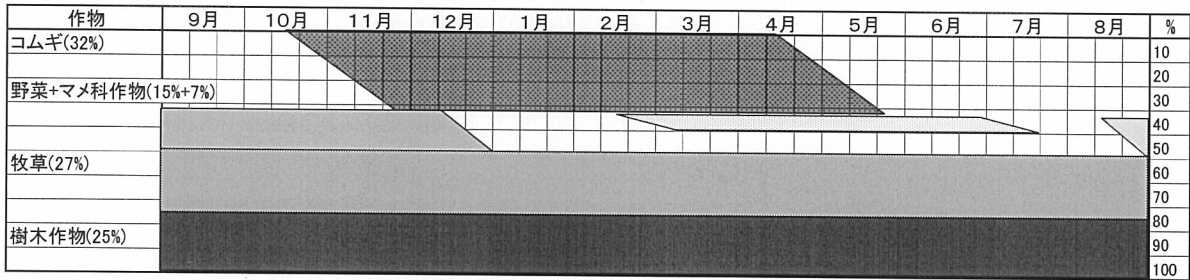
Zone A



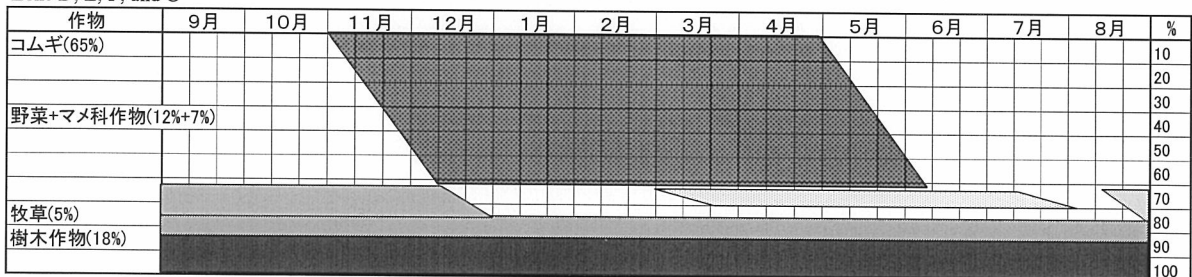
Zone B



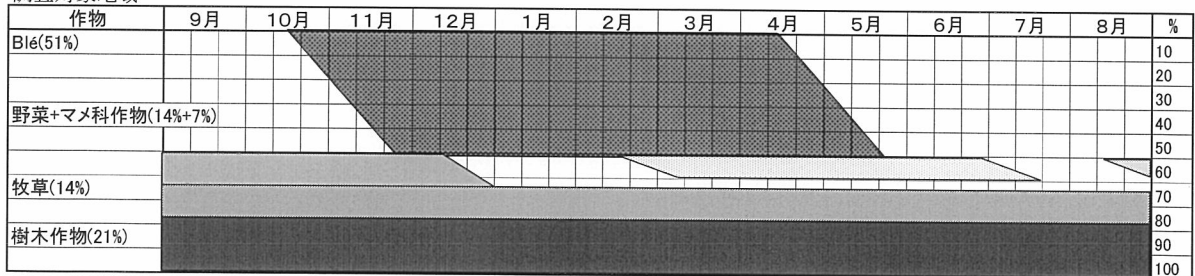
Zone C



Zone D, E, F, and G



調査対象地域



Etude de Développement du Projet de Développement des Communautés Rurales à Travers la Réhabilitation des Khettaras dans les Régions Semi-Arides de l'Est Sud-Atlasique du Royaume du Maroc

Agence japonaise de coopération internationale

図 7.7.2 (2/2).
計画作付け体系