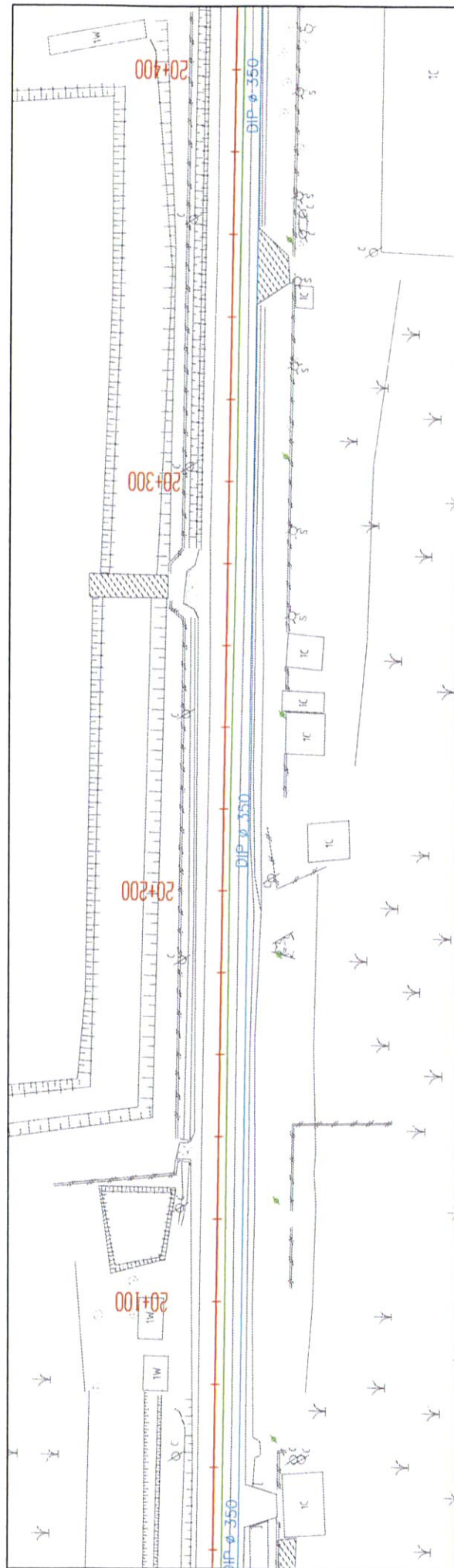
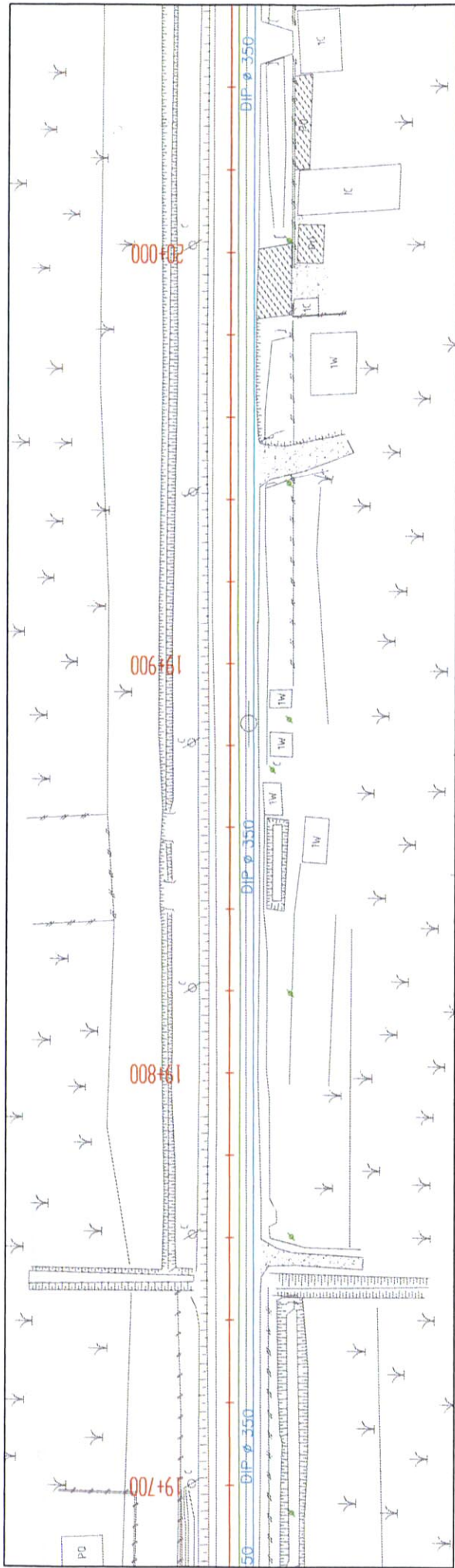


地下設物位置図(タ力才交差点～友好橋)

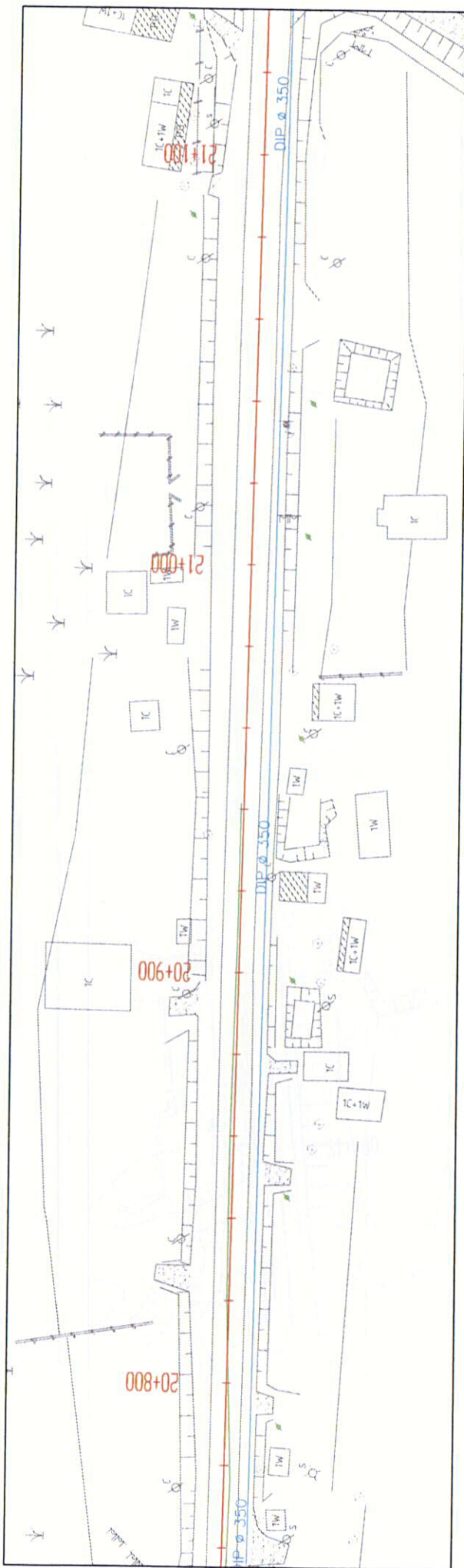
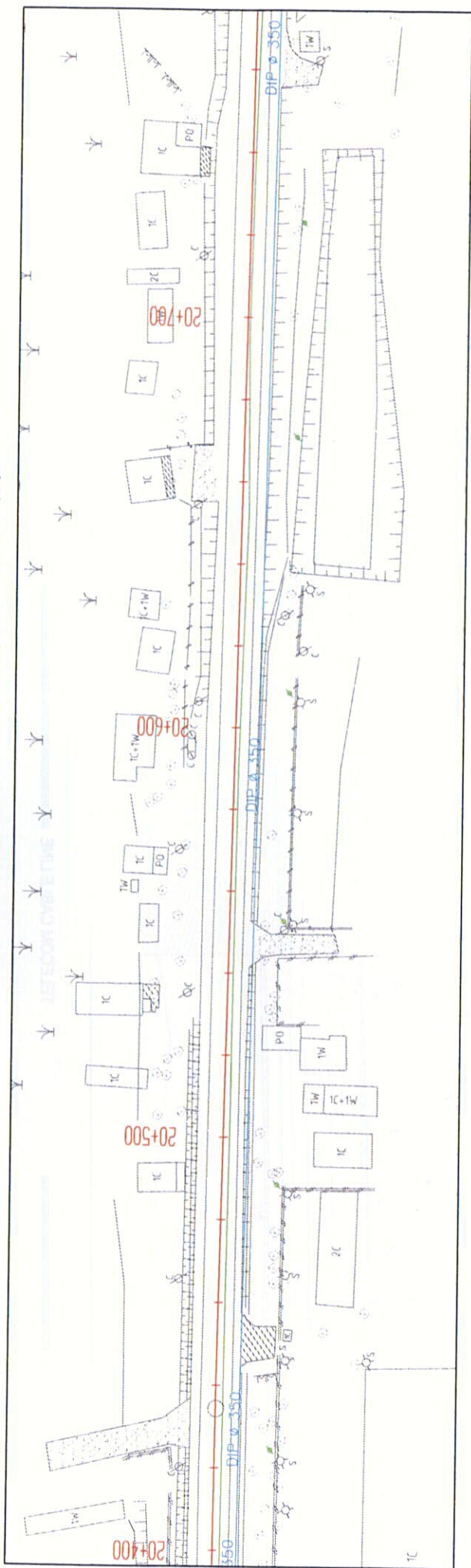


WATER PIPE LINE

TELECOM CABLE LINE



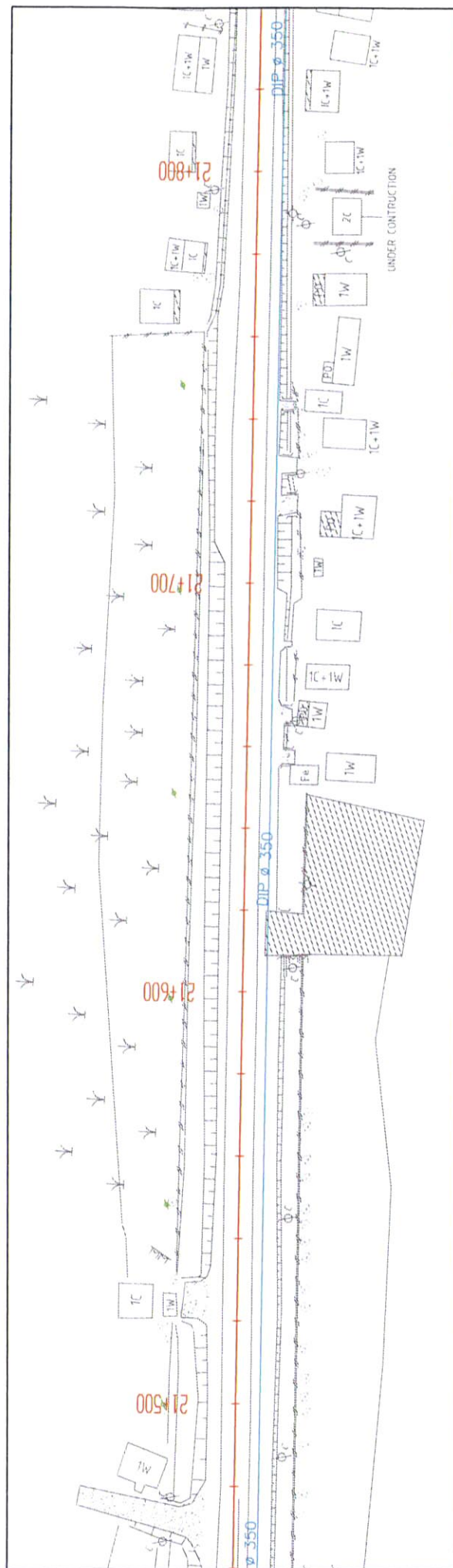
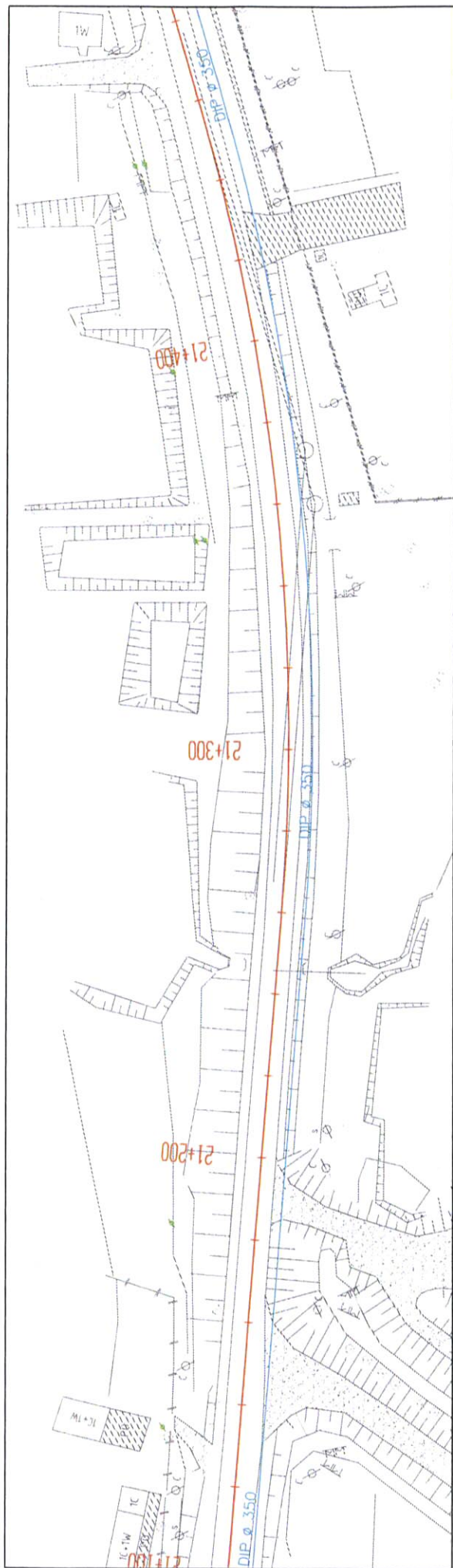
地下埋設物位置図(夕力才交差点～友好橋)



WATER PIPE LINE

TELECOM CABLE LINE

地下埋設物位置図(タカ才交差点～友好橋)

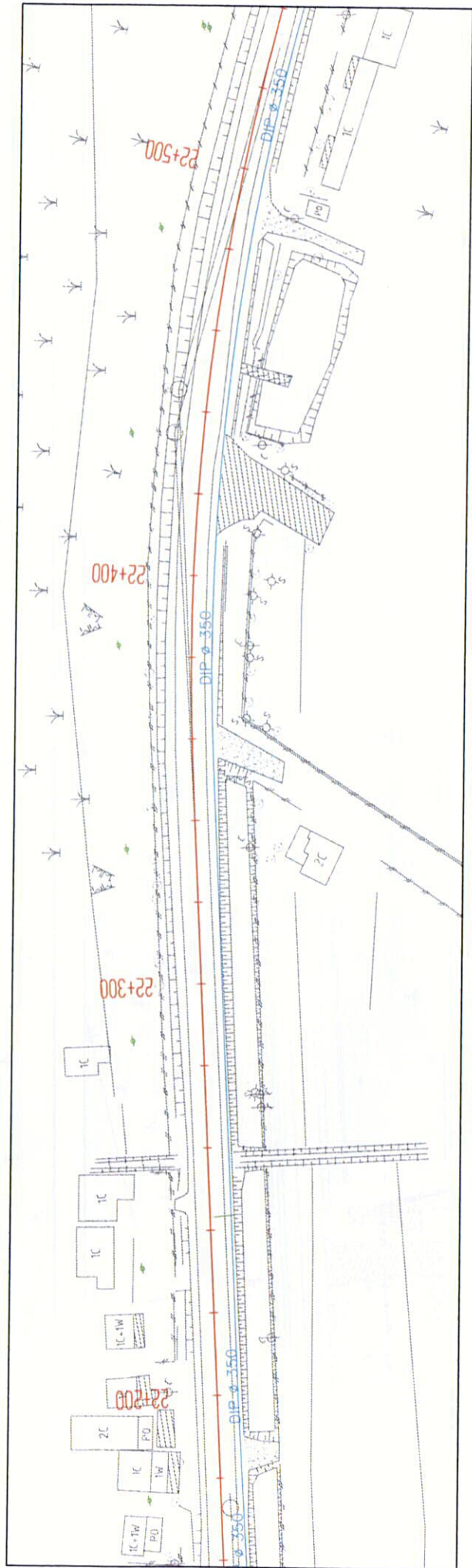
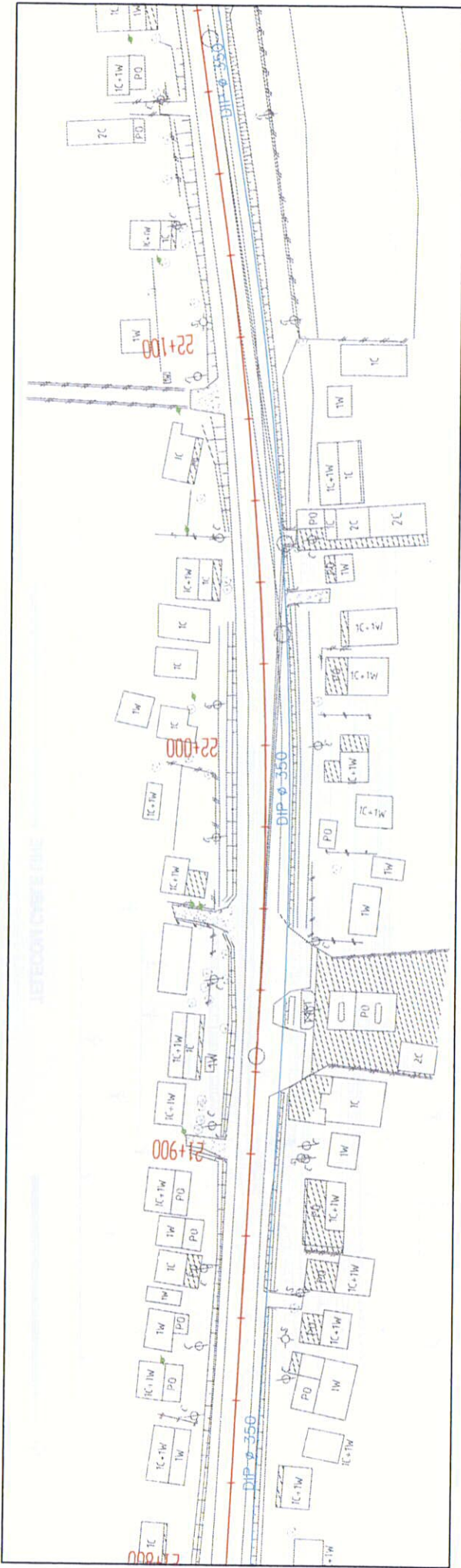


WATER PIPE LINE

TELECOM CABLE LINE

21/27

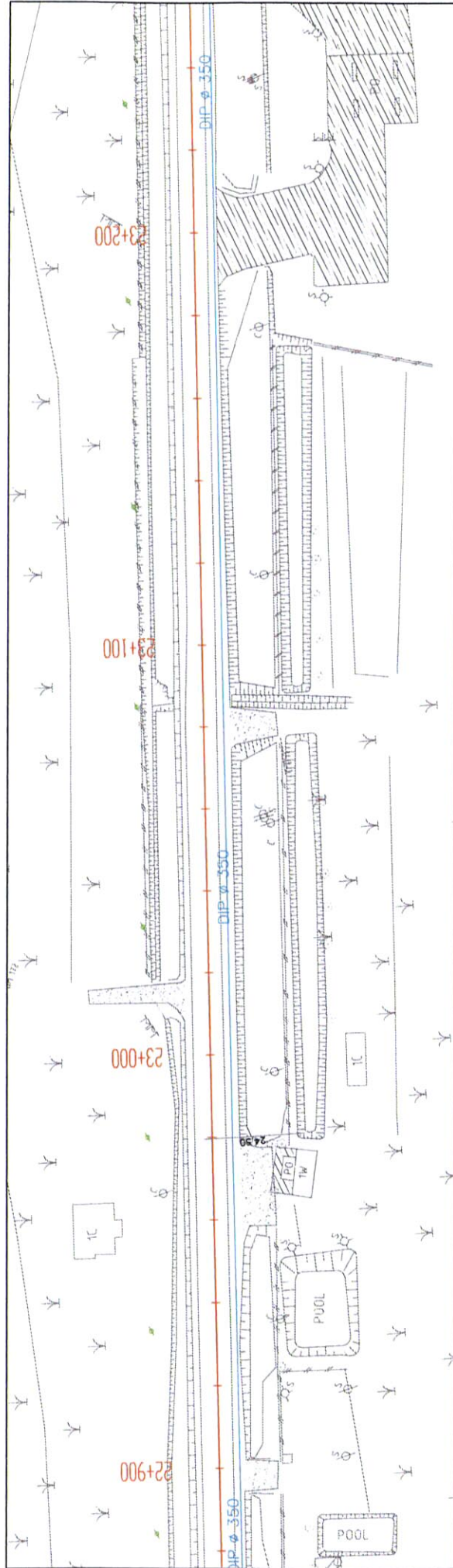
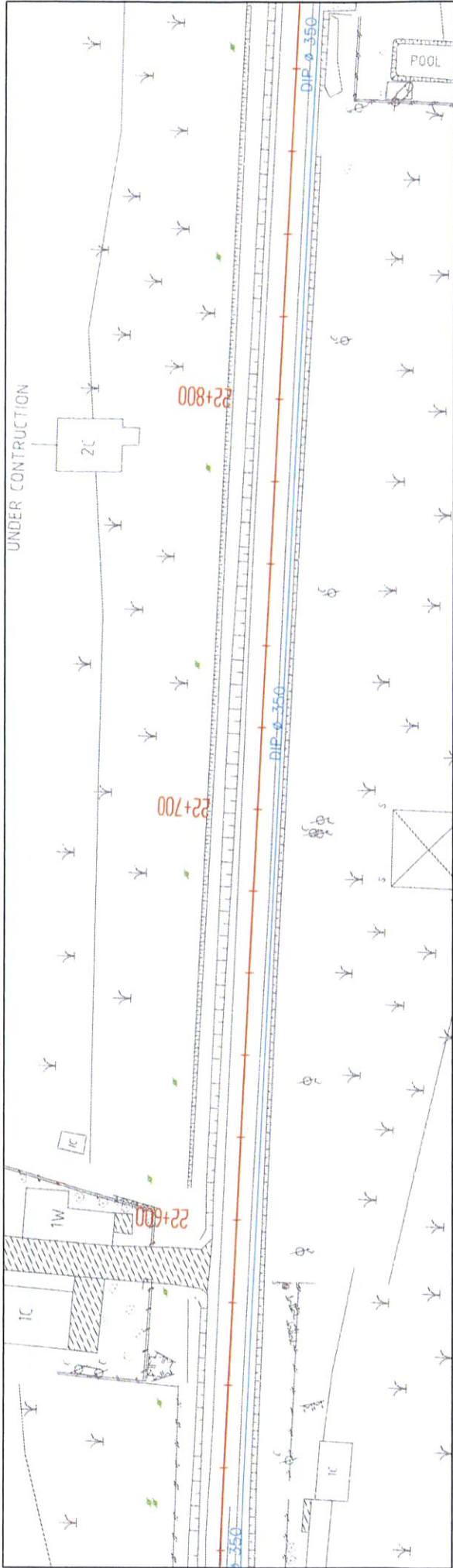
地下埋設物位置図(タ力才交差点～友好橋)



WATER PIPE LINE

TELECOM CABLE LINE

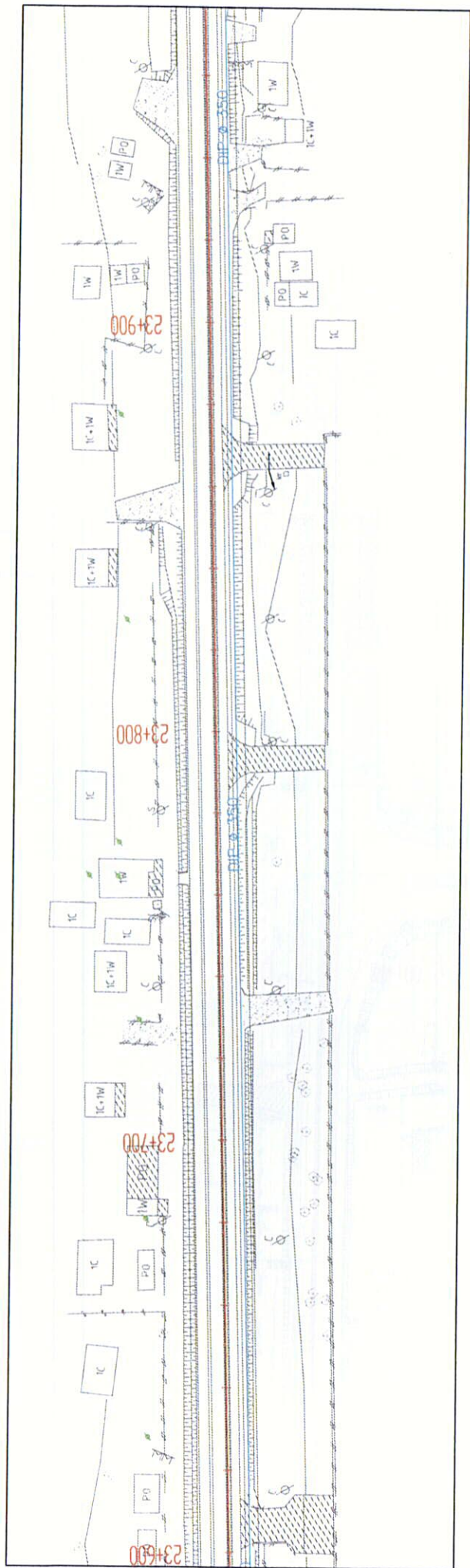
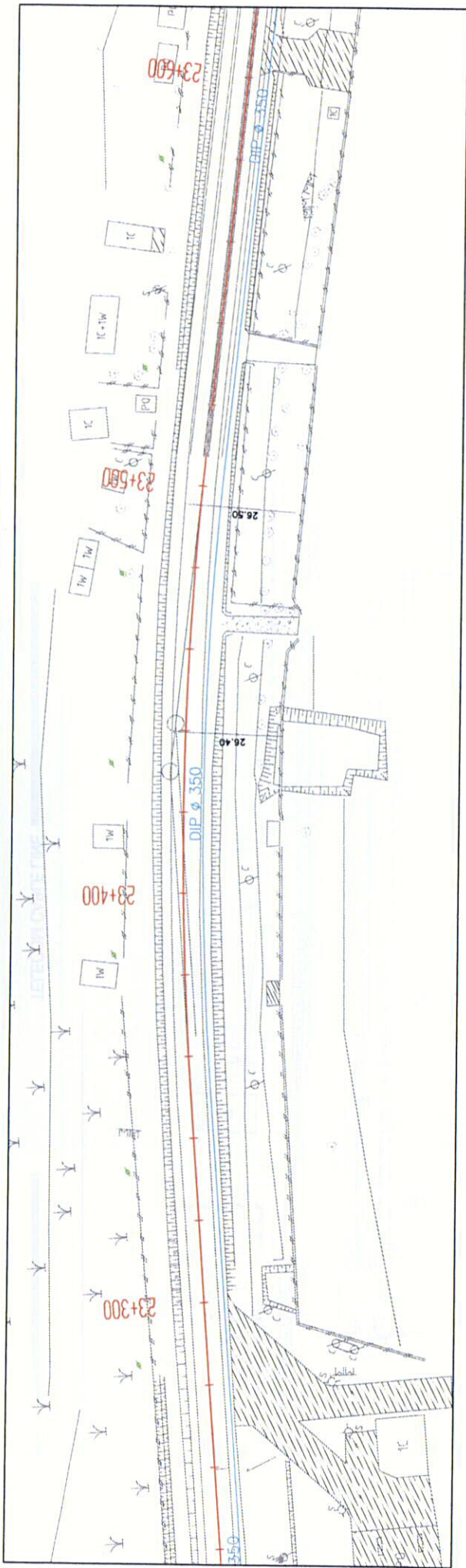
地下埋設物位置図(夕力才交差点～友好橋)



WATER PIPE LINE

TELECOM CABLE LINE

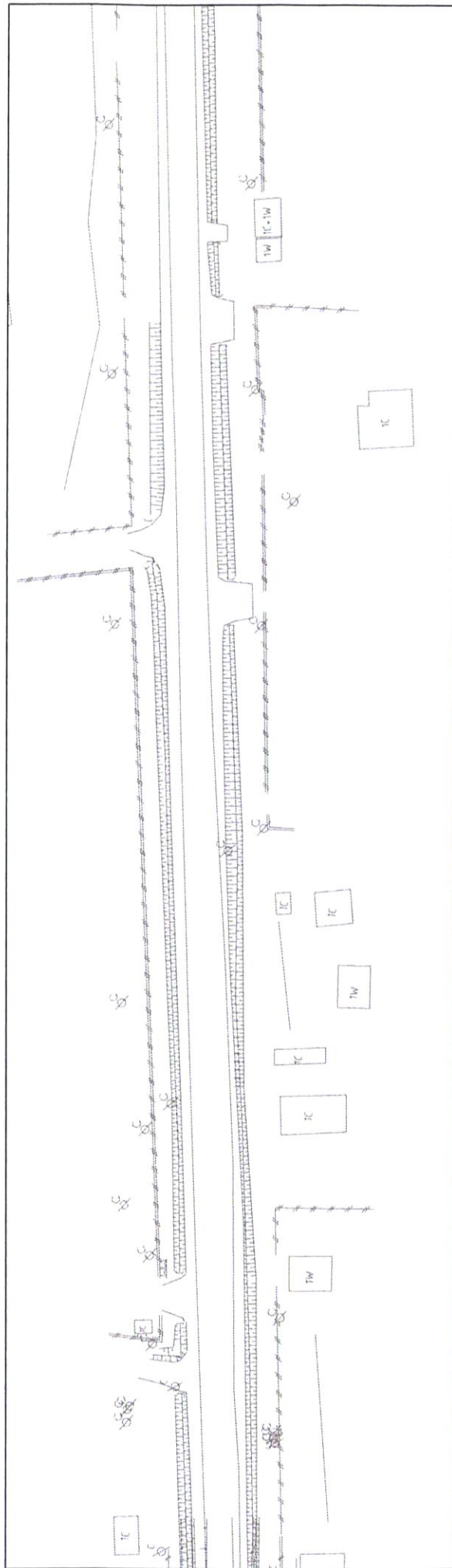
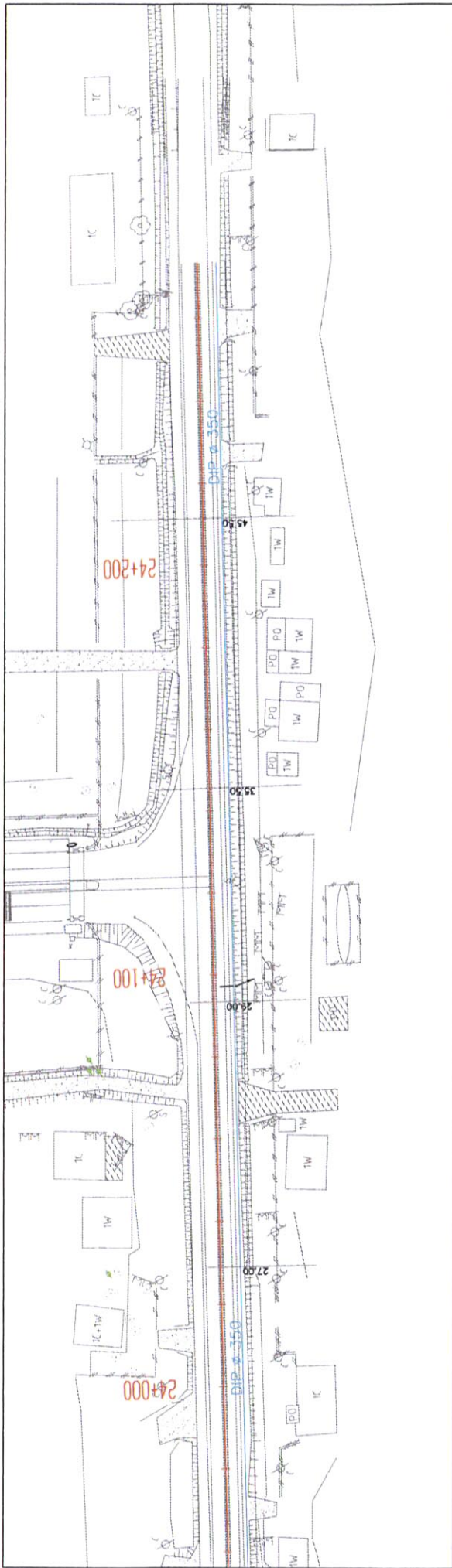
地下埋設物位置図(タカ才交差点～友好橋)



WATER PIPE LINE

TELECOM CABLE LINE

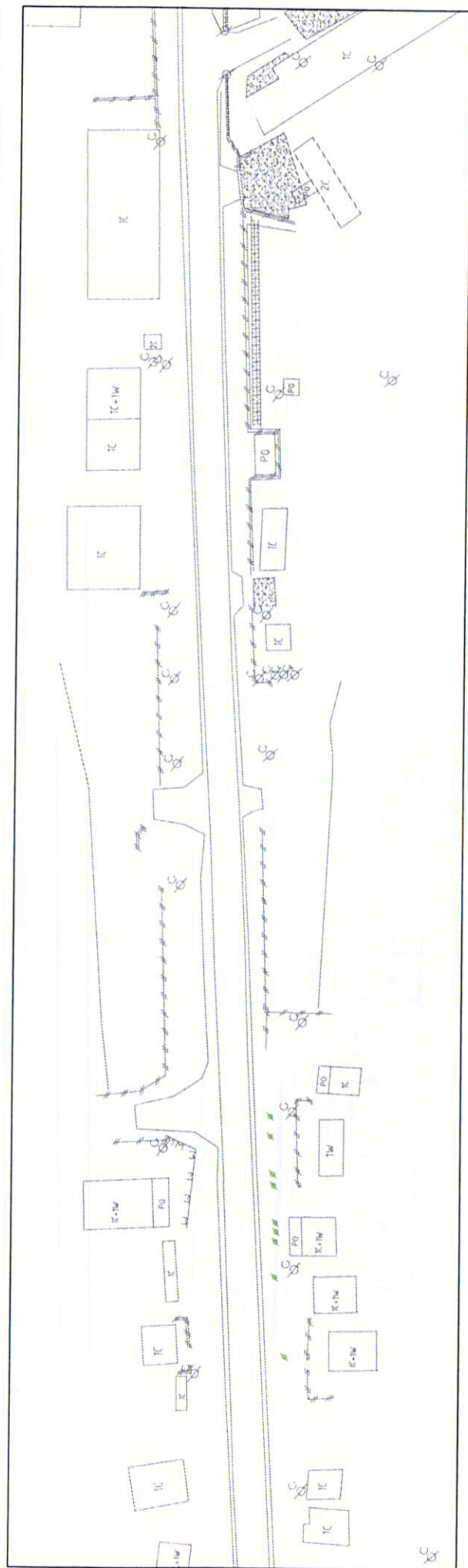
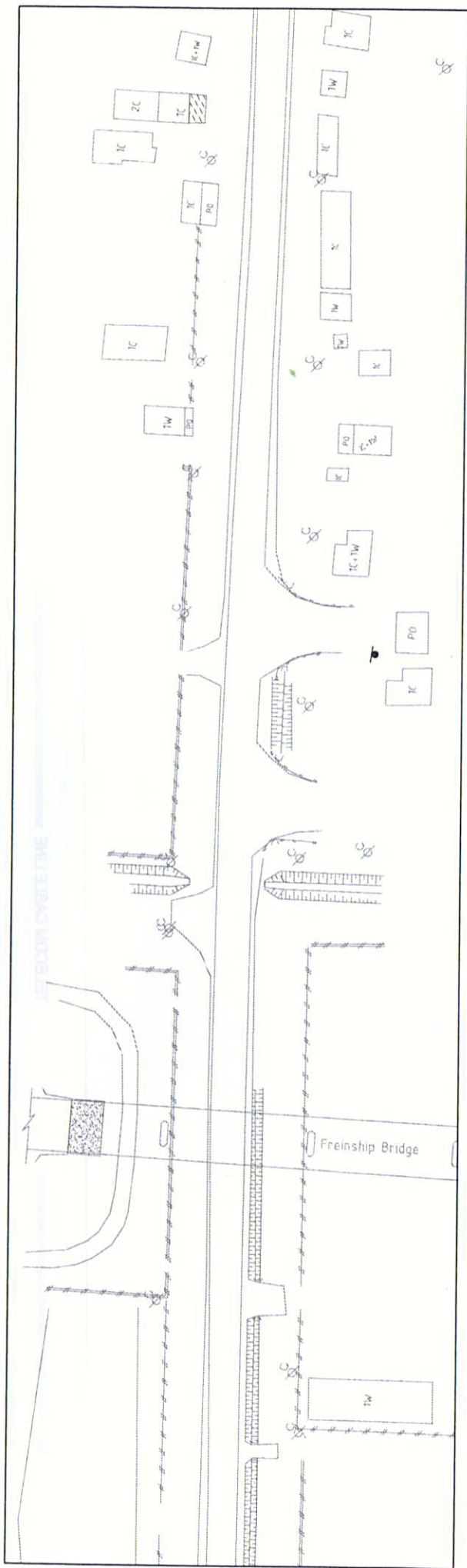
地下埋設物位置図(タ力才交差点～友好橋)



WATER PIPE LINE

TELECOM CABLE LINE


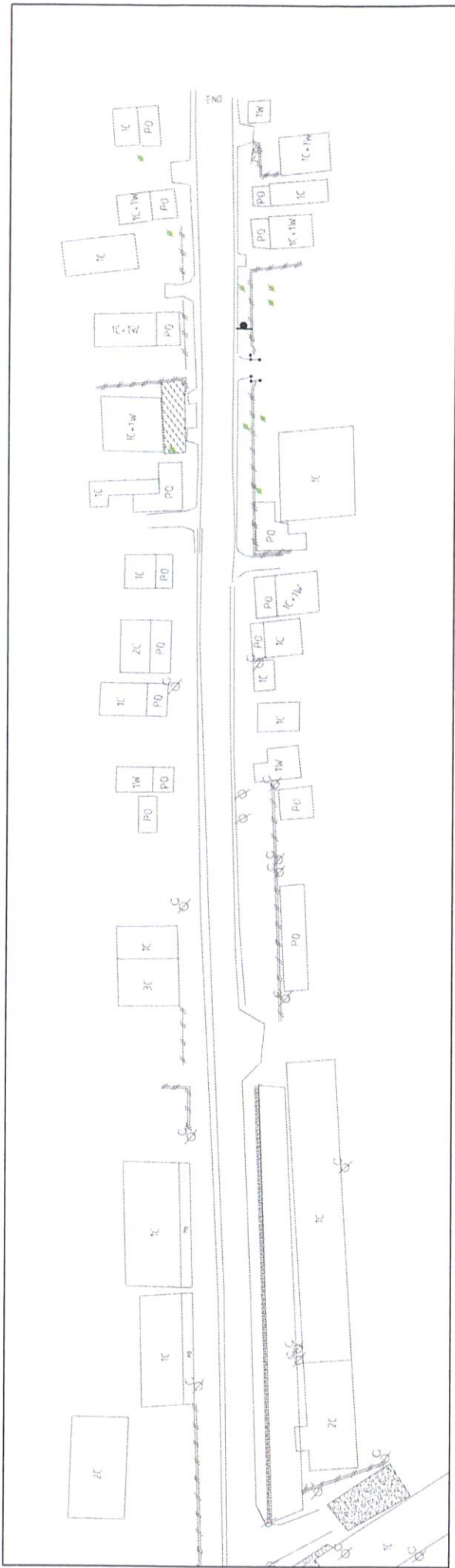
地下埋設物位置図(タカ才交差点～友好橋)



WATER PIPE LINE

TELECOM CABLE LINE

地下埋設物位置図(タカ才交差点～友好橋)



WATER PIPE LINE

TELECOM CABLE LINE

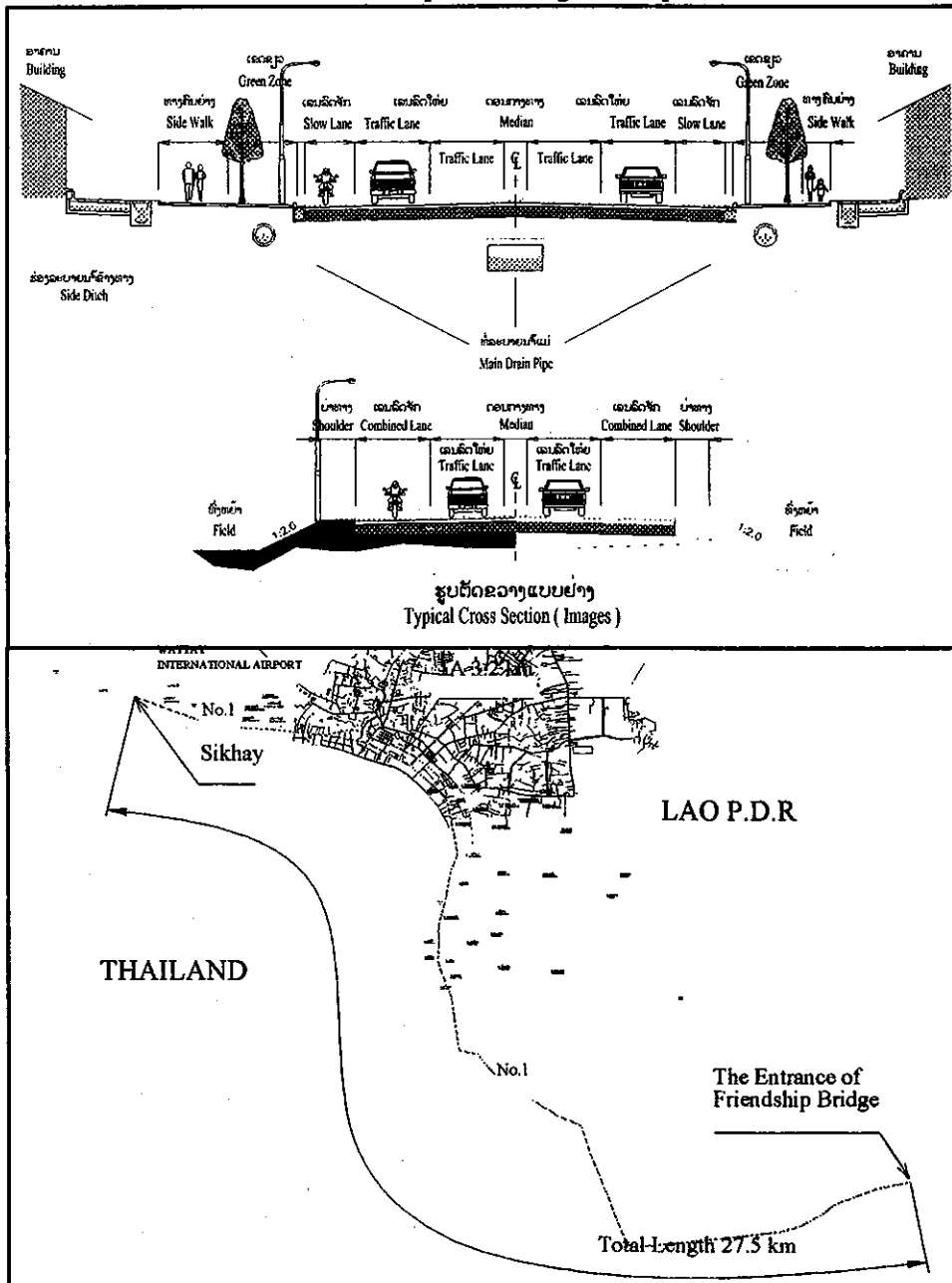
資料 10 案件概要パンフレットおよび
インタビュー調査シート
(MCTPC 道路局作成)

Ministry of Communication Transport Post and Construction

Project Information

1. Project Name : The Project for the Improvement of Vientiane No.1 Road
2. Project Site : Sikhay Junction to Friendship Bridge (Include Samsenthai Road)
3. Length : 27.5 KM
4. Main Work : Improve of Road Structure, Intersection, side walk, Drainage system.
: Install traffic light, Street light, Traffic sign
5. Client : Department of Roads, Ministry of Communication Transport Post and
: Construction
6. Funding Source : Japan's Grant Aid
7. Expected Commencement Date : December 2005

Location Map and Image of Improved Road



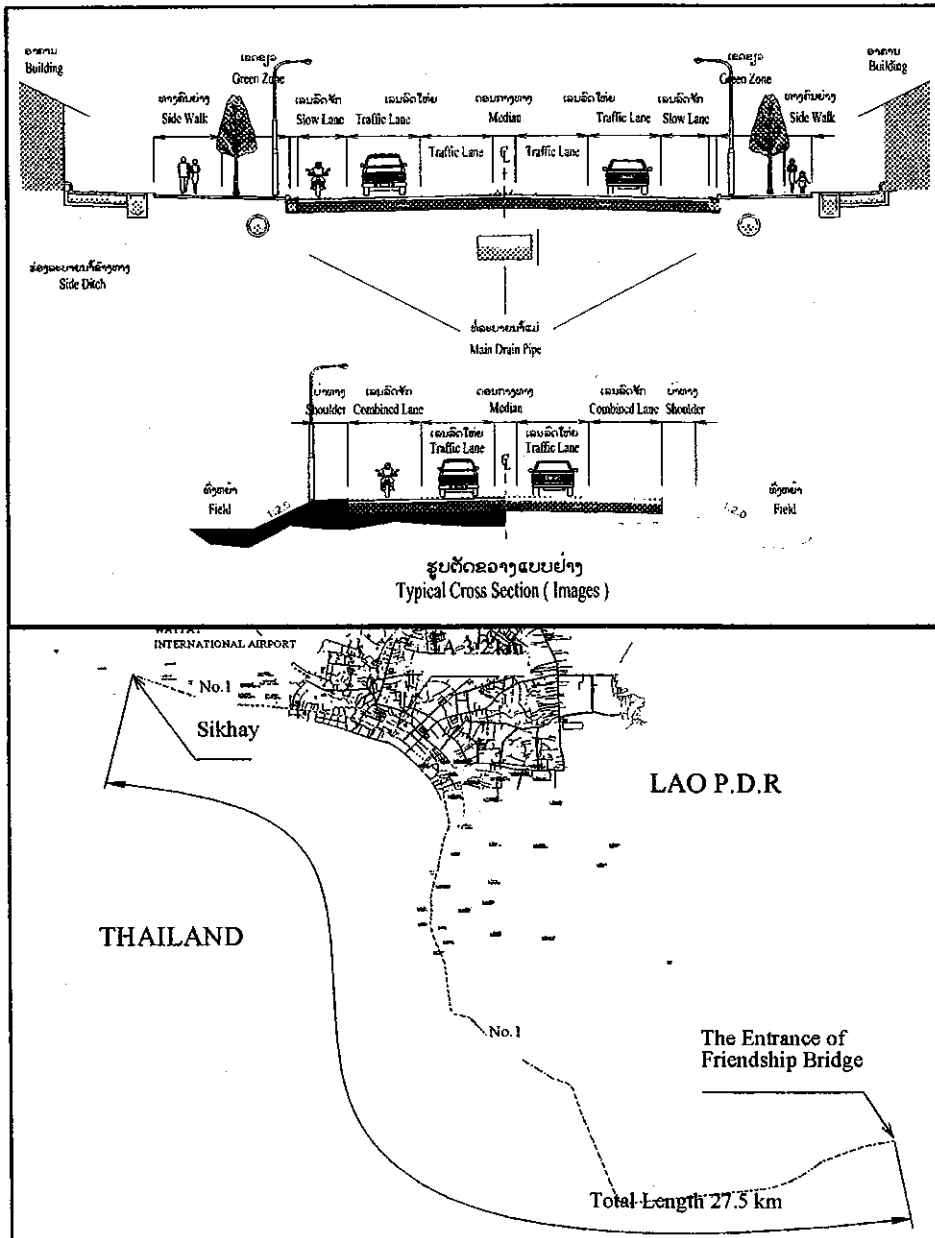
Initial Environmental Examination
Vientiane Road No. 1

ກະຊວງຄົມມະນາຄົມຂົນສົ່ງໄປສະນີ ແລະ ກໍ່ສ້າງກົມຂົວທາງ

ຂ່າວສານໂຄງການ

1. ຊື່ໂຄງການ : ໂຄງການປັບປຸງທາງເບີ 1 (ນະຄອນຫຼວງວຽງຈັນ)
2. ຈຸດທີ່ຕັ້ງໂຄງການ : ເລີ່ມແຕ່ສາມແຍກສີໄຄ ຫາ ຂົວມິດຕະພາບ (ລວມທັງຖະໜົນສາມແສນໂທ)
3. ຄວາມຍາວ : 27.5 ກມ
4. ຫນ້າວຽກຕົ້ນຕໍ : ປັບປຸງໂຄງສ້າງທາງໃໝ່, ທາງແຍກ, ທາງຄົນຢ່າງ, ລະບົບລະບາຍນ້ຳ, ຕິດຕັ້ງລະບົບໄຟອຳນາດ, ລະບົບໄຟເຮືອງທາງ, ແລະຕິດຕັ້ງລະບົບປ້າຍຈະລາຈອນ
5. ຜູ້ຮັບຜິດຊອບ : ກົມຂົວທາງ, ກະຊວງຄົມມະນາຄົມຂົນສົ່ງໄປສະນີ ແລະ ກໍ່ສ້າງ
6. ຜູ້ໃຫ້ທຶນຊ່ວຍເຫຼືອ : ລັດຖະບານຍີ່ປຸ່ນ(ຊ່ວຍເຫຼືອຫລ້າ)
7. ຄາດຄະເນເລີ່ມຕົ້ນກໍ່ສ້າງ : ເດືອນທັນວາ ປີ 2005

ແຜນທີ່ ແລະ ຮູບຈຳລອງຂອງໂຄງການ



ກະຊວງຄົມມະນາຄົມ ຂົນສົ່ງ ໄປສະນີ ແລະ ກໍ່ສ້າງ

Ministry of Communication Transport Post and Construction

ກົມຂົວທາງ

Department of Roads

ໂຄງການປັບປຸງທາງເບີ 1 (ນະຄອນຫຼວງວຽງຈັນ)

Road No. 1 Improvement project (Vientiane Capital)

ຟອມສອບຖາມຂໍ້ມູນຈາກປະຊາຊົນ

Interview form Local People

1. ວັນ ເດືອນ ປີ ສຳພາດ (Date of interview)..... ຊື່ບ້ານ
 (Village Name)..... ເມືອງ (district)..... ນະຄອນຫລວງ
 ວຽງຈັນ (Vientiane Capital)
 ທີ່ຕັ້ງຂອງເຮືອນ:ກມ. (ນັບຈາກສີ່ແຍກ ທາດຂາວ, Km: 7+200)
 (Location:Km 7+200 from Thatkhao Junction)

ປະເພດຂອງເຮືອນ ຫຼື ຕຶກອາຄານ

- ເຮືອນຕົນເອງ (Private house) ບໍລິສັດ ເອກະຊົນ(Private Company)
 ຮ້ານຂາຍເຄື່ອງ/ ຮ້ານສັບພະສິນຄ້າ (Shop/ Store) ໂຮງງານ (Factory)
 ເຮືອນລັດ (Public house) ວັດ (Temple) ໂຮງໝໍ (Hospital)
 ໂຮງແຮມ/ ບ້ານພັກ (Hotel/ G. house) ຫ້ອງການຂອງລັດ (Government office)
 ປະເພດເຮືອນອື່ນໆ (Others)

2. ຊື່ຜູ້ໃຫ້ສຳພາດ (Name of interviewee).....
 ຊື່ຂອງບໍລິສັດ ຫຼື ອົງການ (Name of Company or Organization)
 ອາຍຸ(Age).....ເພດ(sex) ຊາຍ(Male) ຍິງ(Female) ແຕ່ງງານ (Married)
 ເປັນໂສດ (Single), ສັນຊາດ(Nationality)..... ຊົນຊາດ (Ethnic).....
 ຊົນເຜົ່າ(Minor Ethnic).....
 ອາຊີບຕົນຕໍ່ (Occupation).....ສຳມະຊົກໃນເຮືອນມີຈັກຄົນ ?
 (Number of Family).....ຄົນ(No)
 ຍິງຈັກຄົນ (Female).....ຄົນ(No) ລະດັບການສຶກສາຜູ້ໃຫ້ສຳ ພາດ (Education
 of Interviewee).....
 ເວົ້າພາສາລາວໄດ້ບໍ່? (Can speak Lao) ໄດ້ (Yes) ບໍ່ໄດ້ (No)

3. ຄຳຄິດເຫັນຕໍ່ກັບຄວາມສະດວກຢູ່ຕໍ່ໜ້າບ້ານຂອງທ່ານ: (Comments for Facilities in front of a house)

3.1 ທາງເຂົ້າບ້ານ ຫຼື ອາຄານ (Access to a house or building)

ລະດັບທາງຍ່າງສູງກວ່າລະດັບທາງເຂົ້າບ້ານ (Sidewalk higher than an apron)

ລະດັບທາງຍ່າງຕໍ່າກວ່າລະດັບທາງເຂົ້າບ້ານ (Sidewalk Lower than apron)

ລະດັບທາງຍ່າງເທົ່າກັບລະດັບທາງເຂົ້າບ້ານ (Sidewalk same level as an apron)

ວັດແທກ (Measures): ເຮັດເປັນຂັ້ນ (Steps), ເປັນເນີນ (Slope)

ຄຳເຫັນ (Comment)

3.2 ບ່ອນຈອດລົດຊົ່ວຄາວຕໍ່ໜ້າເຮືອນ (Access to a Parking space)

ລະດັບທາງຍ່າງສູງກວ່າບ່ອນຈອດລົດ(Sidewalk higher than a parking space)

ລະດັບທາງຍ່າງຕໍ່າກວ່າບ່ອນຈອດລົດ (Sidewalk Lower than a parking space)

ລະດັບທາງຍ່າງເທົ່າກັບບ່ອນຈອດລົດ (Sidewalk same level as a parking space)

ວັດແທກ (Measures): ເປັນເນີນ (Slope)

ຄຳເຫັນ (Comments)

3.3 ຄຳອະທິບາຍກ່ຽວກັບຂໍ້ສະເໜີ ຂອງລະບົບລະບາຍນ້ຳ ຂອງເຮືອນແລະອາຄານ (Explanation of proposed drainage system from a house or a building)

ຄຳເຫັນ (Comments)

4. ທ່ານມີຄວາມຄິດ ແລະ ຄວາມເຫັນແນວໃດຕໍ່ກັບການປັບປຸງເສັ້ນທາງໃນອານາຄົດ (Do you have any comment and opinion of about Road Improvement in future)

ເຫັນດີຍ້ອນຫຍັງ? (If agree, why ?)

.....
.....
.....

ບໍ່ເຫັນດີຍ້ອນຫຍັງ? (If not agree, Why ?)

.....
.....
.....

5. ການຂົນສົ່ງ (transportation)

5.1. ທ່ານນຳໃຊ້ທາງທີ່ມີປະຈຸບັນຫລາຍປານໃດ(How many Time have you used the Road in present ?) ເພື່ອຫຍັງ? (why ?)

ຈັກມື້ຕໍ່ອາທິດ (How many Day per week)...../ ອາທິດ

ໄປເຮັດການ (Go to the work)

ໄປວຽກອື່ນໆ (Other)

5.2. ທ່ານເດີນທາງໄປດ້ວຍວິທີໃດ? (How did you use the Road in present?)

ຍ່າໆ (walk) ລົດຖີບ(bicycle) ລົດເມ/ລົດໂດຍສານ (bus/ Taxi)

ລົດຈັກ(motorbike) ລົດສ່ວນຕົວ (own Car)

6. ແນວຄິດຂອງປະຊາຊົນ ກ່ຽວກັບສິ່ງແວດລ້ອມ (Comment on Environmental of local People)

6.1 ທ່ານສາມາດຍອມຮັບໄດ້ບໍ່ ກ່ຽວກັບສະພາບຂອງເສັ້ນທາງ ແລະ ສິ່ງແວດລ້ອມທຳມະຊາດຂອງຊຸມຊົນທ່ານ ໃນປະຈຸບັນ. (Can you accept for Road and environmental

Condition for your present community?) ໄດ້ (Yes) ບໍ່ໄດ້ (No)

ຍ້ອນຫຍັງ (Why?).....
.....
.....

6.2. ທ່ານຄິດວ່າເສັ້ນທາງທີ່ສະເໜີປັບປຸງດັ່ງກ່າວນີ້ ຈະກະທົບແນວໃດຕໍ່ສະພາບຂອງສິ່ງແວດລ້ອມໃນປະຈຸບັນບໍ່? (What Do you think about Road Improvement project, It will impacted to the present Environment or not?) ກະທົບທາງບວກ(advantage)

ກະທົບທາງລົບ (disadvantage)

ຍ້ອນຫຍັງ? (why?)
.....
.....

7. ຄວາມຄິດເຫັນກ່ຽວກັບການອະນຸລັກ ສະຖານທີ່ມີວັດຖຸບູຮານເກົ່າແກ່ (comments of people how conserve heritage places)

ຮູ້ (Know)

ບໍ່ຮູ້ (Don't know)

8. ສັງລວມຄຳເຫັນທັງໝົດ (Summary of all Comments)

ທ່ານມີຄວາມຄິດເຫັນ ຫຼື ຂໍສະເໜີອື່ນບໍ່? (Any suggestion for the project ?).....

.....
.....
.....

ເຊັນຜູ້ໃຫ້ສຳພາດ (signature)

対象区間の沿線建物一覧表

(単位:戸数)

区 間	店舗	民家	事務所	工場	寺院	ホテル	公共施設	病院	合計
0+000 ~ 0+300	39	17	1	2	0	0	3	0	62
0+300 ~ 0+700	45	6	3	3	0	0	0	1	58
0+700 ~ 1+100	29	9	6	1	0	0	1	0	46
1+100 ~ 1+500	0	5	0	0	0	1	2	0	8
1+500 ~ 1+900	3	24	2	0	1	0	1	0	31
1+900 ~ 2+300	24	13	11	1	0	0	0	0	49
2+300 ~ 2+700	20	11	8	0	1	0	1	0	41
2+700 ~ 3+100	19	11	6	1	0	0	1	0	38
3+100 ~ 3+500	28	12	7	1	1	0	1	0	50
3+500 ~ 3+900	19	6	4	0	2	0	1	0	32
3+900 ~ 4+300	3	1	4	0	0	3	0	0	11
4+300 ~ 4+700	1	4	8	0	0	3	1	0	17
4+700 ~ 5+100	6	7	7	0	3	1	0	0	24
5+100 ~ 5+500	21	0	2	0	1	1	3	0	28
5+500 ~ 5+900	0	2	3	0	1	1	4	0	11
5+900 ~ 6+300	0	0	0	0	1	0	6	1	8
6+300 ~ 6+700	6	11	1	0	2	0	2	1	23
6+700 ~ 7+100	10	4	7	0	0	0	2	0	23
7+100 ~ 7+200	5	7	2	0	0	0	0	0	14
(1-A号)									
0+000 ~ 0+400	0	2	0	0	0	1	1	0	4
0+400 ~ 0+800	11	4	6	0	0	1	3	0	25
0+800 ~ 1+200	15	8	4	0	1	0	3	1	32
1+200 ~ 1+600	14	7	7	0	0	2	2	0	32
1+600 ~ 2+000	20	6	6	0	0	5	1	0	38
2+000 ~ 2+400	0	4	2	0	0	0	6	0	12
2+400 ~ 2+800	10	14	2	0	1	1	3	0	31
2+800 ~ 3+200	14	17	4	0	1	0	1	0	37
シカイ～タカオ区間計	362	212	113	9	16	20	49	4	785
7+200 ~ 7+600	17	19	5	1	0	0	0	1	43
7+600 ~ 8+000	12	24	4	0	0	0	0	1	41
8+000 ~ 8+400	4	13	3	0	0	0	4	0	24
8+400 ~ 8+800	4	18	2	0	0	0	2	0	26
8+800 ~ 9+200	0	16	0	0	0	0	8	0	24
9+200 ~ 9+600	1	17	1	0	0	1	4	0	24
9+600 ~ 10+000	3	28	2	0	0	0	2	1	36
10+000 ~ 10+400	5	34	2	0	1	0	0	0	42
10+400 ~ 10+800	4	42	1	1	1	0	1	0	50
10+800 ~ 11+200	3	38	0	0	1	0	0	1	43
11+200 ~ 11+600	5	28	1	0	0	0	1	0	35
11+600 ~ 12+000	13	21	1	0	0	0	2	3	40

対象区間の沿線建物一覧表

(単位:戸数)

区 間	店舗	民家	事務所	工場	寺院	ホテル	公共 施設	病院	合計
12+000 ~ 12+400	11	21	4	0	0	0	1	0	37
12+400 ~ 12+800	2	21	0	0	0	0	2	1	26
12+800 ~ 13+200	2	24	0	0	0	0	0	0	26
13+200 ~ 13+600	4	21	1	1	1	0	0	0	28
13+600 ~ 14+000	0	3	0	2	0	0	0	0	5
14+000 ~ 14+400	3	38	0	1	0	0	1	0	43
14+400 ~ 14+800	3	16	0	1	0	0	0	0	20
14+800 ~ 15+200	2	15	1	0	0	0	1	0	19
15+200 ~ 15+600	0	11	0	2	0	0	0	0	13
15+600 ~ 16+000	2	16	0	5	0	0	0	0	23
16+000 ~ 16+400	3	2	0	1	0	0	1	0	7
16+400 ~ 16+800	8	8	0	1	0	0	0	0	17
16+800 ~ 17+200	20	11	0	1	0	0	1	0	33
17+200 ~ 17+600	11	21	0	0	1	0	0	0	33
17+600 ~ 18+000	12	17	1	0	0	0	0	0	30
18+000 ~ 18+400	6	7	0	1	0	0	0	0	14
18+400 ~ 18+800	4	3	1	0	0	0	0	0	8
18+800 ~ 19+200	0	0	0	0	0	0	1	0	1
19+200 ~ 19+600	13	18	0	0	0	0	1	0	32
19+600 ~ 20+000	0	6	0	1	0	0	0	0	7
20+000 ~ 20+400	5	3	0	2	0	0	1	0	11
20+400 ~ 20+800	7	13	0	1	0	0	0	0	21
20+800 ~ 21+200	6	8	0	0	0	0	1	0	15
21+200 ~ 21+600	0	3	0	0	0	0	1	0	4
21+600 ~ 22+000	11	27	1	0	0	0	0	0	39
22+000 ~ 22+400	7	25	1	0	0	0	0	0	33
22+400 ~ 22+800	0	2	0	2	0	0	1	0	5
22+800 ~ 23+200	0	3	0	0	0	0	1	0	4
23+200 ~ 23+600	3	8	0	0	1	0	0	0	12
23+600 ~ 24+000	8	22	0	0	0	0	1	0	31
24+000 ~ 24+400	4	13	0	0	0	0	2	0	19
24+400 ~ 24+800	4	9	0	1	0	0	1	0	15
24+800 ~ 25+200	11	20	0	1	0	0	1	0	33
25+200 ~ 25+600	7	7	1	1	1	0	0	0	17
25+600 ~ 25+620	5	11	0	0	0	0	0	0	16
タカオ～タナレン区間計	255	751	33	27	7	1	43	8	1125
合 計	617	963	146	36	23	21	92	12	1910