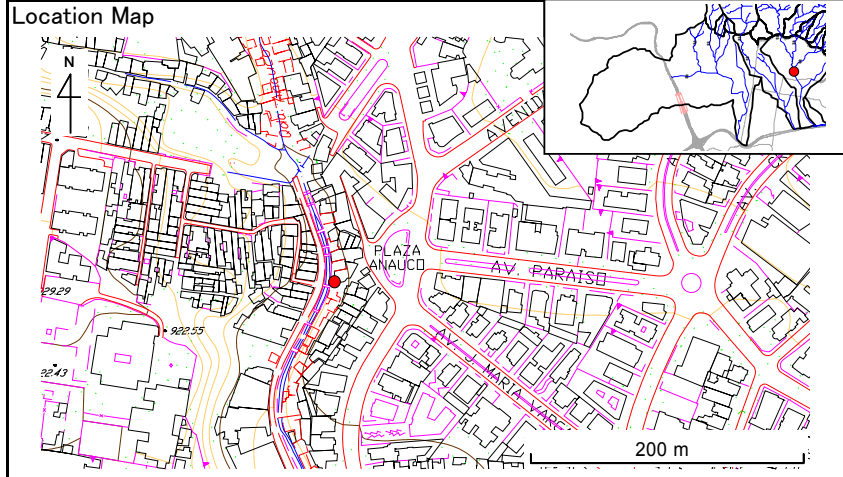
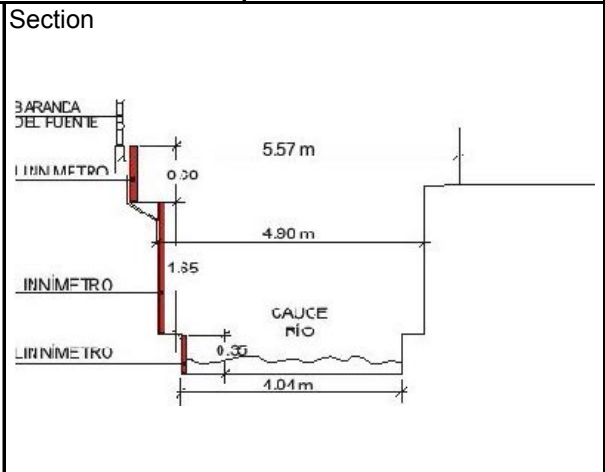
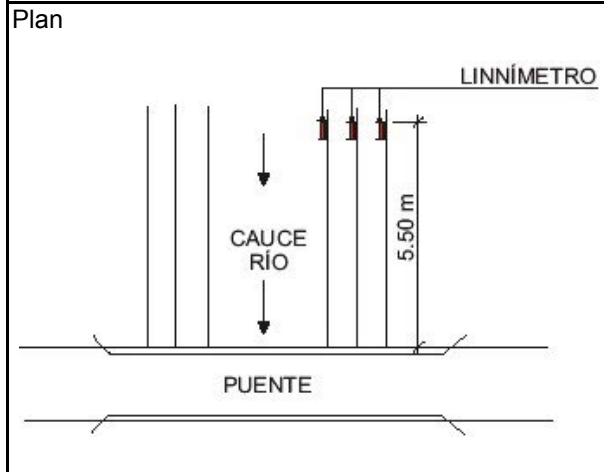


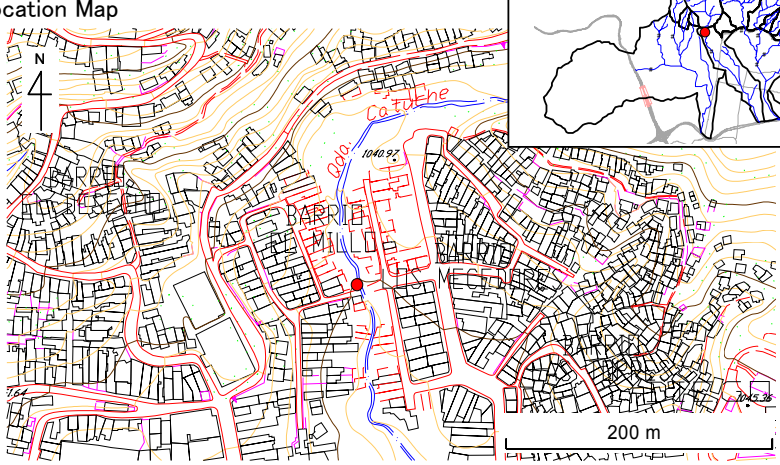
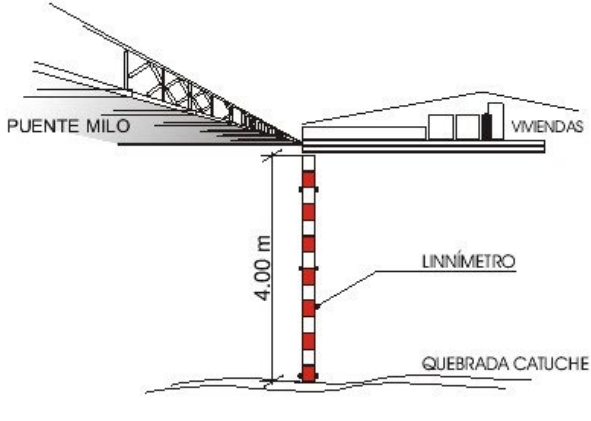
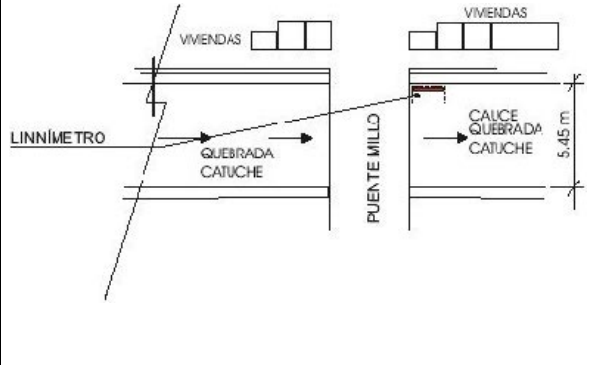

No.	Stream Name	Station
15	Anauco (2)	Sector brizas de Gamboa, San Bernardino Libertador Municipality

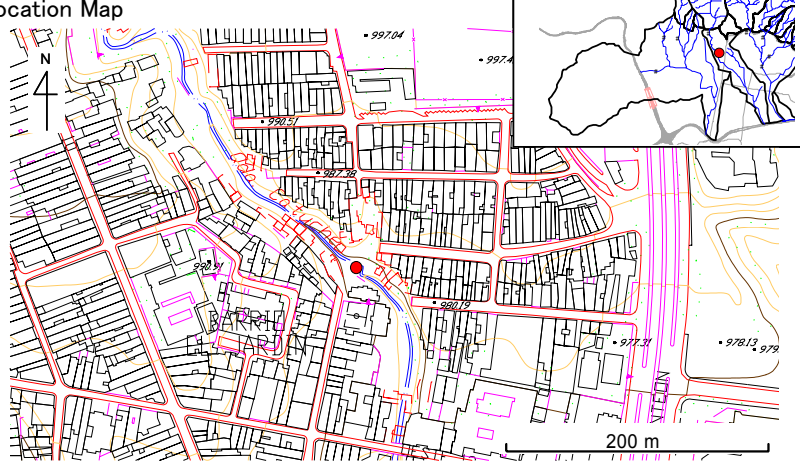
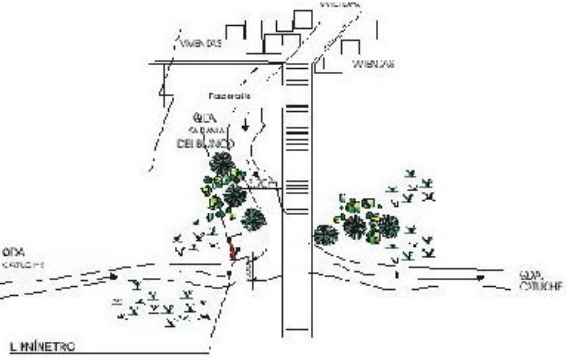



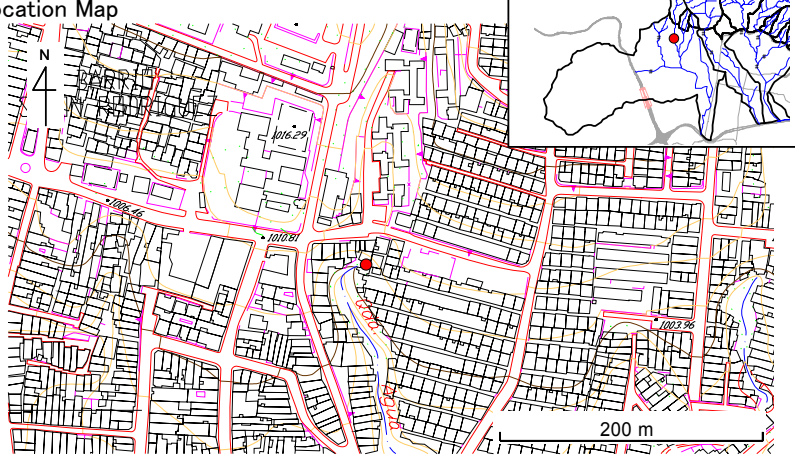
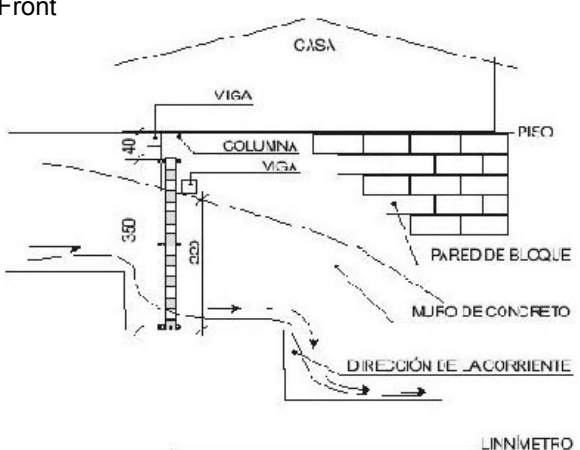
Location of Staff Gauge

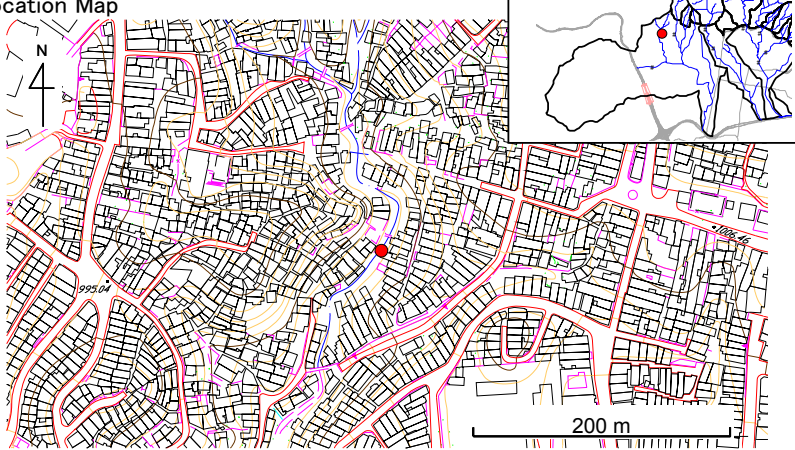
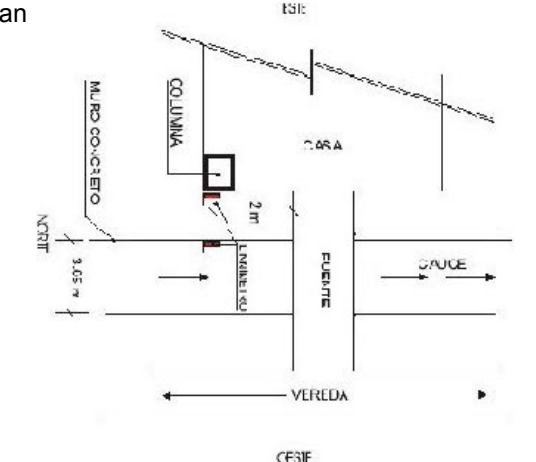
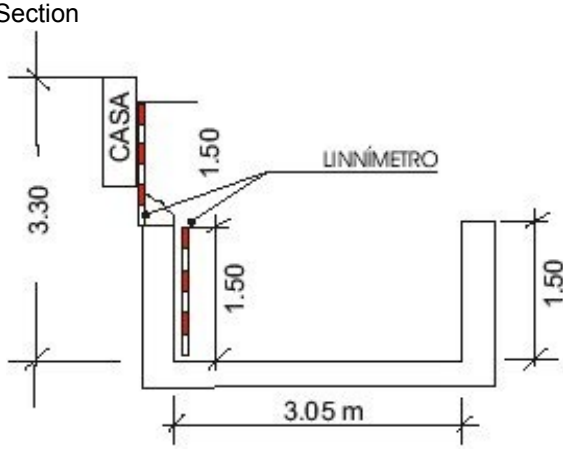

Longitude : 729,537
Latitude : 1,163,329
Elevation of Gauge Datum : 894 above MSL
(Coordinates UTM Datum La Canoa)

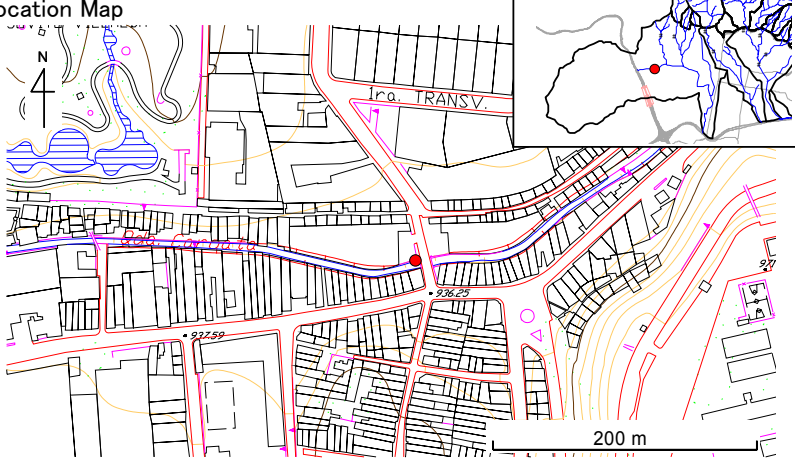
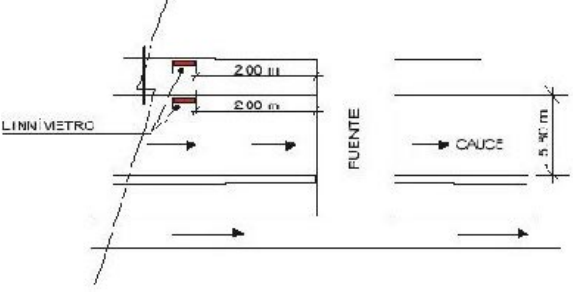
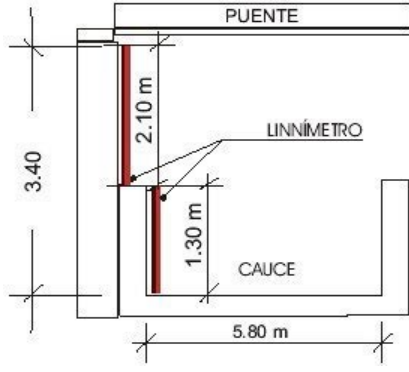



No.	Stream Name	Station
16	Catuche (1)	Esquina Mariño, parte alta del sector Los Mecedores, Parroquia La Pastora Libertador Municipality
<p>Location Map</p> 		<p>Location of Staff Gauge</p> <p>Longitude : 727,818 Latitude : 1,164,360 Elevation of Gauge Datum : 1,020 above MSL (Coordinates UTM Datum La Canoa)</p>
<p>View</p> 	<p>Plan</p> 	
<p>Photos</p> 		

No.	Stream Name	Station
17	Catuche (2)	Esquina Portillo, Conj. Res. Catuche, Sabana del Blanco. Sector Los Mecedores. Libertador Municipality
<p>Location Map</p> 		<p>Location of Staff Gauge</p> <p>Longitude : 728,074 Latitude : 1,163,714 Elevation of Gauge Datum : 969 above MSL (Coordinates UTM Datum La Canoa)</p>
<p>Plan</p> 		
<p>Photos</p> 		

No.	Stream Name	Station
18	Agua Salud	Callejón El Bambú, Calle Campo Elías. Casa N° 1-1, El Manicomio, Parroquia La Pastora. Libertador Municipality
<p>Location Map</p> 		<p>Location of Staff Gauge</p> <p>Longitude : 726,837 Latitude : 1,164,178 Elevation of Gauge Datum : 1,002 above MSL (Coordinates UTM Datum La Canoa)</p>
<p>Front</p> 		
<p>Photos</p>		

No.	Stream Name	Station
19	Agua Salada	Callejón Hornos de Cal, Sector La Cochinera-San Benito. Libertador Municipality
<p>Location Map</p> 		<p>Location of Staff Gauge</p> <p>Longitude : 726,383 Latitude : 1,164,208 (Coordinates UTM Datum La Canoa)</p> <p>Elevation of Gauge Datum : 963 msnm</p>
<p>Plan</p> 	<p>Section</p> 	
<p>Photos</p> 		

No.	Stream Name	Station
20	Caroata	En Zona Industrial Los Frailes Catia Libertador Municipality
<p>Location Map</p> 		<p>Location of Staff Gauge</p> <p>Longitude : 726,127 Latitude : 1,163,113 (Coordinates UTM Datum La Canoa)</p> <p>Elevation of Gauge Datum : 933 msnm</p>
<p>Plan</p> 	<p>Section</p> 	
<p>Photos</p> 		

Libro de Datos F

**Manual de Emergencias Causadas por
Lluvias y Sedimentos**

Manual de Organización Comunitaria

Para la Preparación
en casos de desastre

CONTENIDO



¿Qué Busca este Manual?



¿Por qué hablar de los desastres?



¿Por qué debemos prepararnos?



¿Y cómo comienzo?



OK...Ahora ¿Cómo organizo a mi comunidad?



Y después de que mi comunidad esté organizada.... ¿Qué hago?



AGOSTO, 2004

Las comunidades en donde vivimos, pueden estar expuestas a cualquier tipo de amenazas, y en cualquier momento, estas se podrían convertir en situaciones de emergencia o en un inminente desastre.

Ante esto, nosotros como habitantes de esas comunidades debemos estar organizados y preparados, para atender las necesidades de nuestros propios vecinos...



¿A quién va dirigido este manual?



Este manual va dirigido a usted: Líder comunitario o vecino preocupado por la falta de preparativos en su comunidad para responder ante la ocurrencia de un terremoto. El propósito es el de brindarle algunas herramientas y recomendaciones que le permitirán incentivar en su comunidad, el desarrollo de capacidades sobre este tema.

Para comenzar conviene hacernos la siguiente pregunta. ¿Será lo mismo **organizar** a su comunidad para casos de terremotos que **preparar** a su comunidad para lo mismo? La respuesta a esa pregunta es que no, no es lo mismo. La ORGANIZACION de la comunidad refiere a la tarea de generar liderazgos vecinales, de conformar tejidos sociales, de construir espacios de encuentro entre los vecinos, en fin, de desarrollar tareas de base que le permitan a usted y a sus vecinos discutir, proponer y ejecutar esfuerzos para resolver sus problemas. Por otro lado, el PREPARAR a su comunidad ante un terremoto corresponde a la tarea de capacitar, adiestrar o informar a las comunidades acerca de las cosas que debe *conocer* y las cosas que debe *saber hacer* a la hora de que ocurra un terremoto.

De este modo, podemos concluir que organizar a su comunidad para casos de terremotos comprende dos etapas: Una etapa destinada a **organizarse en la comunidad** y una etapa destinada a **capacitarse en el tema de la preparación para casos de desastres**.

La mayor parte de los programas existentes en este tema se limitan a los aspectos de PREPARACIÓN de las comunidades en primeros auxilios, rescate, desalojo, etc. Sin embargo, en este manual trataremos de concentrarnos en los aspectos que le ayudaran a usted a cooperar en la organización de su comunidad, por ser este un paso previo indispensable para lograr que cualquier proyecto de preparación ante un desastre funcione, en este caso específicamente lo que tiene que ver con los terremotos.

¿Por qué hablar de los Terremotos?



Es raro encontrar a alguien a quien le guste que le hablen de desastres y menos de las cosas que se tienen que comenzar a hacer para estar preparados cuando el próximo desastre ocurra. Sin embargo, con esta postura "cómoda" se olvida que los terremotos son eventos mortales, de los que se tiene certeza de que van a volver a ocurrir donde han ocurrido previamente y en los que, aunque no sepamos exactamente cuando va a volver a pasar, si se sabe que cuanto mas lejos estamos del último terremoto, mas cerca estaremos del próximo.

La frecuencia con que se dan desastres asociados a inundaciones o derrumbes facilita que las personas, y en particular aquellas que habitan en los sitios más peligrosos, se comprometan con la preparación ante esos eventos. Sin embargo, para el caso de los terremotos, la frecuencia con que ocurren es mucho menor, por lo que generalmente preferimos olvidarnos de la amenaza y no "complicarnos la vida" con ese tema.

Lamentablemente estas posiciones nos ponen a espaldas de un problema latente, que no desaparece por el hecho de que no pensemos en él y ante el cual la única posibilidad que tenemos de salir mejor parados es la que nos ofrece la prevención y la preparación para saber cómo responder ante su eventual ocurrencia.

El saber el grado de amenaza sísmica a la que estamos expuestos y el reconocer cómo convivir y cómo responder ante el próximo terremoto, puede marcar la diferencia entre la vida y la muerte, tanto la suya como la de su familia. De allí la importancia de que tanto usted como su comunidad estén bien preparados.

Es conveniente además entender, que el esfuerzo de prepararse no solo es importante para poder responder mejor cuando ocurra el próximo terremoto (que bien pudiese ocurrir hoy o dentro de 50 años). Adicionalmente, muchas de las tareas que se desarrollan en el marco de la prevención y la preparación para terremotos generan dividendos importantes en dos sentidos:

Consolida capacidades para responder ante emergencias:

Las técnicas y los procedimientos que logran tanto los individuos como las comunidades que están preparadas para casos de desastres, les permiten responder pronta y adecuadamente ante la ocurrencia de otras emergencias más comunes. Esos minutos que la comunidad preparada le gana a los tiempos de respuesta de las instituciones encargadas, pueden marcar la diferencia entre la vida y la muerte de una persona lesionada.

Incide en el mejoramiento de la calidad de vida:

La preparación para casos de terremotos mejora la calidad de vida. Cuando su comunidad se organiza para mejorar las rutas de evacuación, no solo mejora sus niveles de respuesta, sino que mejora sus condiciones de acceso, de tránsito, de servicios, de seguridad y, en general, de vida.

Pero... ¿Por qué usted y no los organismos de emergencia?



Muchas personas piensan que a la hora de verse afectados por un desastre deberían contar con el apoyo de instituciones de emergencia como Protección Civil, Bomberos, los Grupos de Rescate, la Cruz Roja, etc. Sin embargo esto no es necesariamente viable.

La respuesta institucional ante casos de un desastre no es similar a la respuesta ante casos de otras emergencias, como un accidente de tránsito, o un incendio en una casa. Ante la ocurrencia de estos casos el papel de los ciudadanos se limita por lo general a avisar al organismo competente (o sea, al que le compete), y, si sabe como, prestar algún apoyo primario mientras llega el socorro.

Los desastres constituyen un escenario muy diferente. Ante la ocurrencia de un terremoto, lo más probable es que usted no dispondrá de líneas telefónicas con las que activar a los organismos de emergencia, y en caso de lograrlo, las instituciones no contarán con la vialidad necesaria para poder llegar a donde usted las necesita.

Los desastres por definición son eventos adversos que **exceden la capacidad de respuesta local**, y que durante las primeras horas de un desastre!, **el ente competente es usted y su comunidad!** Son ustedes quienes deberán organizar las primeras labores de atención y apoyo a los afectados y de cuan preparados estén para ello, dependerá que los daños a sufrir sean mayores o no.

¿Y cómo comienzo?



Lo primero que usted debe asumir es que la preparación comunitaria para casos de terremotos representa un reto de mediano y largo plazo. La construcción de una comunidad preparada para casos de terremotos no es como rápidamente "tomarse una aspirina", es un objetivo se construye con el trabajo sostenido de la comunidad.

Lo segundo a considerar es que, como mencionamos en las primeras paginas, las bases de una comunidad preparada para casos de desastres están en la organización de la comunidad. Si comparáramos la tarea de preparar a la comunidad para terremotos con la de construir una casa, la labor de organizar a las comunidades equivale a construir sus fundaciones, porque en ambos casos nos referimos a la estructura de base, no siempre visible, pero fundamental para garantizar que nuestros esfuerzos no se pierdan.

La construcción de estas fundaciones se refiere a lograr tres elementos básicos

Construir redes vecinales:

Esto quiere decir, de manera sencilla, "Construir comunidad" e implica el que usted y sus vecinos se conozcan unos a otros, que exista algún nivel de liderazgo, que conozcan y frecuenten un lugar común para discutir temas y promover iniciativas que les interesan y que como parte de esa agenda de discusión se planteen modos para resolver, con el apoyo de las instituciones, algunos de sus problemas comunes.

Promover líderes internos.

La existencia de "algún nivel de liderazgo" que se planteó anteriormente, exige además que al menos parte dicho liderazgo se encuentre en manos de algunos de sus vecinos. Las características de credibilidad, soporte colectivo a sus acciones, capacidad de convocatoria, etc. En ocasiones pueden existir en liderazgos externos a la comunidad (representados por personas

pertenecientes a grupos religiosos, ONGs, instituciones, etc), y que por lo general sólo están "de paso" por su comunidad.

Que se logre sembrar interés en el tema de la preparación para terremotos.

Implica que, entre las múltiples prioridades que deben ser atendidas dentro de la agenda de su comunidad, exista un espacio, aunque sea pequeño, para el tema de la preparación para casos de terremotos. Sin este nivel mínimo de interés será difícil lograr los niveles de convocatoria ni de compromiso colectivo que estos proyectos requieren.

¿Cómo y en quién me apoyo?



Una excusa que comúnmente plantean los vecinos cuando se les propone desarrollar proyectos de preparación comunitaria para casos de terremoto es la siguiente: ¿Y como voy a hacer eso si yo no se nada de terremotos ni de desastres?, ¿En quien me apoyo para lograr esto?

Ante este planteamiento, lo primero que se debe aclarar es que lo fundamental de esta tarea no es que usted sea un experto "desastrólogo", ni un destacado socorrista. Lo central de este compromiso es que usted y su comunidad tengan la inquietud por el tema y se establezcan como meta la tarea de prepararse ante estos eventos. La experticia sobre el tema está disponible en los libros, en las universidades o en las instituciones, sin embargo, la sostenibilidad en el tiempo del esfuerzo y la constancia en las tareas descansa en la organización comunitaria como recurso central.

¿Existirán instituciones capaces de apoyarle en esa labor?..Pues claro que sí!!! Instituciones como Protección Civil, los Bomberos, la Cruz Roja, etc. cuentan por lo general con programas de capacitación y cursos de preparación comunitaria para casos de desastres. Acuda a ellos, plantéeles sus necesidades específicas y coordine y hágale seguimiento a los programas que diseñen en conjunto.

Recuerde además que al acudir a estas instituciones, usted no va a pedir un favor, usted va a exigir un derecho que por ley tiene. Es el derecho que usted tiene como ciudadano de estar preparado, el derecho a ser menos vulnerable y el derecho de vivir más seguro.

En cualquiera de los casos, no olvide nunca que al acudir a estas instituciones la intención es la de pedir APOYO y no la de poner en manos de estas el proceso de preparación comunitaria que usted y su comunidad necesitan. Recuerde que el problema de estar preparados **es de usted y de su comunidad y no de la institución.**

OK...Ahora dígame en detalle ¿Cómo organizarnos para casos de Terremotos?



Si bien no existe una receta mágica que garantice la organización comunitaria en cualquier circunstancia y que no siempre lo que funciona en unas comunidades necesariamente funcionará en otras, pudiésemos proponer algunas recomendaciones generales que se han recogido de experiencias en comunidades de Caracas, (Catuche, La Vega, San Bernardino, Los Lanos) del interior del país, e internacionales (Bogotá, Ecuador, Perú, Cuba, etc.) en el tema y que pudieran servir de orientación.

Veamos a continuación estas recomendaciones generales:

1

Buscar e Identificar Espacios dentro de la comunidad, que no sean excluyentes...

!!BIENVENIDOS VECINOS!!

Reunión Comunal del Barrio Santa Rosa



Usted como, vecino preocupado, propicie el desarrollo de espacios vecinales en donde todas las personas que viven en la comunidad tengan cabida. Este aspecto, que pareciera ser elemental, resulta importante ser puntualizado, en particular por las experiencias de polarización política que con frecuencia se encuentran en las comunidades.

Cuando las organizaciones de la comunidad tienen mucho "color político", estas comienzan a reunir en su seno solamente a aquellas personas con quien se identifican políticamente, dejando de lado a aquellos otros que son de corrientes distintas.

Estos excluidos tienden a oponerse a lo que en esas organizaciones se decide, e incluso llegan a generar organizaciones comunitarias paralelas y de carácter opositor que "quiebran" a la comunidad como un ente unido; y en esas condiciones se hace imposible dar la pelea necesaria que la preparación comunitaria para terremotos exige.

Para promover estos espacios abiertos de organización las tareas sugeridas varían dependiendo del número y las características de las organizaciones comunitarias que pudieran existir en cada caso:



¿Cuántas Organizaciones Existen en su comunidad?	Tácticas Sugeridas
Ninguna	<p>En caso de no existir ninguna organización vecinal en su comunidad, propicie el desarrollo de una. Hable con sus vecinos. Proponga reuniones y proponga agendas de interés colectivo. Ilustre, desde el más fácil al más difícil problema que se pueda resolver en conjunto.</p>
Una	<p>Si en esa única organización aprecia algún nivel de parcialidad u exclusión, invite a la reflexión sobre este tema. Plantee lo que se pierde cuando la comunidad no está unida o cuando en estas organizaciones se irrespetan las diferencias individuales que pudiesen existir. Invite a priorizar los puntos en común en lugar de las diferencias. Ilustre el riesgo de la existencia de vecinos que consideran ilegítima a la organización o que, por ser excluidos, desarrollen iniciativas paralelas que polaricen la comunidad.</p>
Varias	<p>Acérquese a aquellas organizaciones de carácter más neutral y trabaje dentro de ellas la promoción del tema de la preparación para casos de desastres por terremotos</p>

2

Búsqueda / Formación de líderes propios de la comunidad



El éxito de toda organización comunitaria se sostiene en la condición de que sus líderes y "motores" fundamentales sean miembros de la misma comunidad. Este hecho invita a evitar sostener iniciativas de interés comunitario, como por ejemplo el de un programa de preparación para casos de terremotos, exclusivamente en manos de personas que, sin menoscabo de las buenas intenciones que pudieran tener, no habiten dentro o sean parte de la comunidad.

Es necesario trabajar en la identificación y en la construcción del liderazgo vecinal interno capaz de defender en el presente y en el futuro los intereses de las comunidades. Para ello usted debe apoyar y promover a estos líderes potenciales. Fomente el que se capaciten en temas como la gestión de proyectos sociales, las relaciones humanas o la gestión social de proyectos. Procure acercarlos a otras organizaciones sociales exitosas y/o a organizaciones promotoras de organización y liderazgo vecinal (por ejemplo Centro Gumilla, CESAP, Fe y Alegría, etc.) y promuévalos entre el resto de los vecinos de su comunidad.

Recuerde sobre este punto que estos líderes internos se empeñan mucho más en el trabajo colectivo porque saben que en ello no solo ponen en juego su propio liderazgo, sino que además fortalecen su propia aceptación como vecinos y se benefician de modo directo de cualquier proyecto que ellos logren impulsar adecuadamente.

3

Siembre preocupación gradual por la problemática del riesgo.

IV Reunión de Preparación Comunitaria

Barrio Santa Rosa



Si en su caso particular, además de ser vecino, es una persona que conoce algo del tema del riesgo sísmico, no atemorice (más allá de lo necesario) a su comunidad y mucho menos la apabulle con largas listas de tareas que deben desarrollarse **de inmediato**.

Piense que en el marco de las múltiples necesidades con que día a día convive su comunidad, no siempre la preparación para casos de terremotos es una tarea prioritaria. Conviene entonces que este tema se vaya sembrando poco a poco, de manera gradual y comedida y en base a características locales como las posibles zonas de derrumbe de su entorno, sus propias rutas de evacuación y acceso, etc.

4


Capacitar a la comunidad para que pueda actuar correctamente ante un Desastre.

II Taller de Primeros Auxilios

Barrio Santa Rosa

Hoy iniciaremos el curso tal como lo habíamos pautado...tendremos como facilitador al Sr. Ramón de la Cruz Roja...

Bienvenido a nuestra comunidad




Para garantizar la continuidad de los programas de preparación de su comunidad para casos de terremotos se hace necesario que su misma comunidad sea la encargada de la administración de ese programa. Esta tarea exige el desarrollo de capacidades en usted y/o en algún otro vecino, para que puedan planificar, organizar, dirigir y particularmente controlar los programas de preparación que son desarrollados.

Sobre este punto, un mecanismo adicional que usted debe garantizar cuando en su programa cuenta con el apoyo de instituciones de Protección Civil o sus similares, es el exigirle a estas la administración conjunta de las actividades de capacitación y entrenamiento, y la entrega a su comunidad tanto de los materiales y recursos técnicos de esos programas como de las técnicas que les permitan a usted hacer uso de los mismos.

5

Finalmente...una vez logrado el nivel de Organización Comunitaria descrito... ¿Qué Hago?

Una vez logrado esto, proceda, ahora sí, a cultivar y enriquecer el conocimiento colectivo sobre mecanismos de preparación y respuesta para casos de desastres. Para esta labor ubique apoyo (recuerde: APOYO y no DEPENDENCIA) de las instituciones pertinentes y de otras fuentes de información en el tema, tales como centros de documentación, bibliotecas, universidades y centros de investigación, o solicite los materiales existentes en las unidades de Preparación Comunitaria de los Cuerpos de Bomberos, Protección Civil, Cruz Roja u otros entes relacionados con las actividades de respuesta para casos de terremotos.



**Entonces...¿Qué espera?...
MANOS A LA OBRA**

Libro de Datos G

Lista de Instalaciones Importantes

Instalaciones importantes (Instalaciones Gubernamentales)

JEFATURAS CIVILES DEL DISTRITO METROPOLITANO DE CARACAS

Area del Sitio de la Instalación (m2)

Información del Edificio

Nombre y Función de la Instalación Gubernamental	Dirección	Espacio Abierto	Area de Cobertura del Edificio	Area Total del Sitio	Año de Construcción	Nº de Pisos	Estructura del Edificio
J.C de Altagracia	Avenida Norte 2, Parroquia Altagracia. Tel.860-9460/ 9126	210.36	581.14	873.75	>1982	2 + Sótano	Adobe
J.C de Antimano	Calle Real de Antimano,detrás del Barrio La Grama, Parroquia de Antimano. Tel. 4439524/ 4717	-	2,441.79	3,106.69	1972	2 + Sótano	Concreto armado
J.C de La Candelaria	Avenida Urdaneta, Plaza La Candelaria, Parroquia La Candelaria. Tel. 5725146	111.77	1,043.52	1,223.38	N/A	2	Concreto armado
J.C de Caricuao	Sector UD-1, Barrio Garcia Carballo, Parroquia Caricuao. Tel. 432-8526	2,522.87	2,169.75	5,143.55	>1982	2	Concreto armado
J.C de Catedral	Avenida Este, Conde a Piñango, Parroquia Catedral. Tel.860-0640/ 862-9181	145.08	1,741.43	2,061.42	<1966	2	Concreto armado
J.C de Coche	Avenida Central, Veredas de Coche, Parroquia Coche. Tel. 682-2309/ 5294	63.12	348.59	512.36	>1982	2	Mampostería
J.C de El Junquito	Urbanización Luis Hurtado, Parroquia El Junquito. Tel. 422-2361	-	185.07	185.07	>1982	2	Concreto armado
J.C de El Paraiso	Avenida José Antonio Páez, Parque Naciones Unidas, El Paraiso, Parroquia El Paraiso. Tel. 482-9031	66.76	277.48	344.24	>1982	2	Concreto armado
J.C de El Recreo	Boulevard de Sabana Grande, Calle Los Apamates, Parroquia El Recreo. Tel. 761-2015/ 762-7393	-	615.16	653.02	>N/A	2 + Sótano	Concreto armado
J.C de El Valle	Avenida Intercomunal de El Valle con Calle Santa Rosa a Sucre, La Pastora, Parroquia La Pastora. Tel. 862-6333/ 3393	269.36	3,561.12	4,410.48	>1982	2	Concreto armado (Obra limpia)
J.C de La Pastora	Calle El Rosario, Parroquia La Vega. Tel. 443-8843/ 0148	-	624.54	624.54	<1966	2	Adobe
J.C de La Vega	Zona Industrial de Macarao, frente a la Sede de los Bomberos, Parroquia Macarao. Tel. 433-5583/ 9234	2,200.00	2,350.00	4,700.80	>1982	2	Concreto armado
J.C de Macarao	Avenida Leonardo Ruiz Pineda, San Agustín, Parroquia San Agustín. Tel. 572-1226	2,200.00	572.17	572.17	>1982	2	Concreto armado (Obra limpia)
J.C de San Agustín	Avenida Los Próceres con Avenida C. Mendoza, San Bernardino, Parroquia San Bernardino. Tel. 552-9071	-	194.04	194.04	>1982	2	Concreto armado
J.C de San José	Avenida Este 13, Rosario a Santa Rosa, San José, Parroquia San José. Tel. 551-9191	-	395.79	395.79	<1966	2	Concreto armado
J.C de San Juan	Avenida San Martín, Residencias Sonia, Parroquia San Juan. Tel. 451-2796	-	489.53	489.53	>1982	2	Concreto armado
J.C de San Pedro	Calle Los Malabares, Parroquia San Pedro. Tel. 662-8960	99.87	234.01	333.88	>1982	2	Concreto armado
J.C de Santa Rosalía	Avenida Ayacucho, Las Carmenes, El Cementerio, Parroquia Santa Rosalía. Tel. 631-9478/ 6377	192.11	640.08	832.19	>1982	2	Concreto armado
J.C de Santa Teresa	Avenida Este, Piñango a Conde, Parroquia Santa Teresa. Tel. 545-754/ 6975	-	243.97	243.97	>1982	2	Concreto armado
J.C de Sucre	Boulevard de Catia, Estación del Metro Pérez Bonalde, Parroquia Sucre. Tel. 870-2764/ 3052	-	9,893.12	11,771.24	>1982	2 + Sótano	Concreto armado
J.C del 23 de Enero	Sector El Mirador, Bloque 45, Parroquia 23 de Enero. Tel. 871-3356/ 870-3856	-	660.00	919.00	<1966	2 + Sótano	Concreto armado

**Instalaciones Importantes (Estaciones de Bomberos)
ALCALDÍA DEL DISTRITO METROPOLITANO DE CARACAS**

Nombre de la Estación de Bomberos	Dirección	Información General			Información del Edificio			
		Nº de Bomberos	Nº de Carros Bomberos	Area del Sitio (m2)	Area Total de Piso del Edificio (m2)	Año de Construcción	Nº de Pisos	Estructura del Edificio
1. Cuartel Central "Comandante (F) Victoriano Jordán Pestana" Distrito 1	Avenida Vicente Lecuna con Av. Fuerzas Armadas, esquina El Rosario (frente antiguo Terminal del Nuevo Circo) Caracas, Parroquia Santa Rosalía. Teléfono 542-0066 y 2512	130	N/A	2240	11920	1964	14	Concreto armado (aporticado) y mampostería, bloques de arcilla
2. La Morán "Teniente (F) Luis Losada Correa" Distrito 3	Quebradita 1, avenida Hollywood con avenida Morán (frente al Liceo Luis Razzetti) Caracas, Parroquia El Paraíso. Teléfono 451-7259	35	N/A	2450	160	<1966	1	Concreto armado (aporticado) y mampostería, bloques de arcilla
3. Plaza Venezuela "Plaza Venezuela" Distrito 4	Zona Rental de la Plaza Venezuela (adyacente a la Corporación de Servicios Municipales), Caracas, Parroquia El Recreo. Teléfono 793-6457. Telefax 781-2623	26	N/A	900	250	<1966	1	Concreto armado (aporticado) y mampostería, bloques de arcilla
4. El Valle "Sargento (F) Juan González Báez" Distrito 4	Avenida Intercomunal de El Valle, en sentido El Valle - Coche (frente a la Residencia Girasol), Caracas, Parroquia El Valle. Teléfono 672-0636 y 0175	19	N/A	800	950	1974	2	Concreto armado (aporticado) y mampostería, bloques de arcilla
5. Caricuao "Capitán (F) Evencio Pulgar" Distrito 2	Sector UD-2 Calle Principal de La Hacienda (adyacente al Stadium Luis Aparicio), Caricuao - Caracas. Parroquia Caricuao. Teléfono 431-9874	15	N/A	772	950	1975	2	Concreto armado (aporticado) y mampostería, bloques de arcilla
6. Macarao "Cabo Segundo (F) Antonio Cabrera" Distrito 2	Parcelamiento La Fé. Avenida Principal de Macarao, al lado de la Jefatura Civil de Macarao. Caracas. Parroquia Macarao	11	N/A	1242	930	1981	2	Concreto armado (aporticado) y mampostería, bloques de arcilla
7. El Junco "Bombero (F) Alfredo Rodríguez" Distrito 3	Carretera Caracas - El Junquito, Kilómetro 19, Urbanización Junco Country Club, Calle La Colina, Parroquia El Junquito. Teléfono 412-1139	6	N/A	220	90	N/A	1	Concreto armado (aporticado) y mampostería, bloques de arcilla
8. San Bernardino "Capitán (F) José de los Santos Gil" Distrito 1	Calle Alameda (frente a la sede de Hospital de Clínicas Caracas), Caracas, Parroquia San Bernardino. Teléfono 577-9209 y 8450, Fax 577-8198	21	N/A	1244	190	N/A	1	Concreto armado (aporticado) y mampostería, bloques de arcilla
9. Catia "Mayor (F) Mario Francisco Vegas" Distrito 3	Calle Argentina con Calle El Cristo, sector Los Magallanes (adyacente a Euro Cerámicas), Caracas, Parroquia Sucre. Teléfono 871-6017	14	N/A	500	250	N/A	1	Concreto armado (aporticado) y mampostería, bloques de arcilla

**Instalaciones Importantes (Estaciones de Bomberos)
ALCALDÍA DEL DISTRITO METROPOLITANO DE CARACAS**

Nombre de la Estación de Bomberos	Dirección	Información General			Información del Edificio			
		Nº de Bomberos	Nº de Carros Bomberos	Area del Sitio (m2)	Area Total de Piso del Edificio (m2)	Año de Construcción	Nº de Pisos	Estructura del Edificio
10. San José "Mayor (F) Gabriel Báez Pereira" Distrito 1	Prolongación Avenida Panteón, Esquina San Rafael (frente antiguo Cuartel San Carlos, adyacente al Tribunal Supremo de Justicia) Caracas, Parroquia San José. Telé fono 861-5213	9	N/A	300	160	N/A	2	Concreto armado (aporticado) y mampostería, bloques de arcilla
11. El Paraiso "Teniente Coronel (F) Santiago Giraldi" Distrito 1	Final Avenida José Antonio Páez (adyacente a la Comandancia General de la Guardia Nacional, frente al Colegio Santa Ana), Caracas, El Paraiso. Teléfono 481-0961	10	N/A	400	160	N/A	2	Concreto armado (aporticado) y mampostería, bloques de arcilla
12. Parate Bueno "Mayor (F) Armiño Guzmán Morales" Distrito 2	Avenida Intercomunal de Antimano (frente al Distribuidor Parate Bueno), Antimano, Caracas, Parroquia Antimano. Teléfono: sin equipo	8	N/A	300	160	N/A	2	Concreto armado (aporticado) y mampostería, bloques de arcilla
13. Valle Abajo "Teniente Coronel (F) Luis Ríos Noguera" Distrito 4	Calle Convento con Calle Ingeniero, Valle Abajo, Caracas, Parroquia San Pedro. Telé fono 693-2638 y 1607	11	N/A	250	100	N/A	1	Concreto armado (aporticado) y mampostería, bloques de arcilla
14. Parque Central "Parque Central" Distrito Nº 1	Avenida Vicente Lecuna con Avenida Bolívar, Complejo de Residencias de Parque Central, Edificio El Tejar, Sotano 1, San Agustín - Caracas, Parroquia San Agustín, Teléfono 507-9137 y 0680	10	N/A	260	260	N/A	1	Concreto armado (aporticado) y mampostería, bloques de arcilla
15. El Cafetal. Distrito 7	Avenida Principal de La Guairita (parte posterior al Centro Comercial Plaza Las Américas), Urbanización El Cafetal, Caracas, Parroquia El Cafetal. Teléfono 987-4334 y 5680, Fax: 985-5060	45	N/A	4000	600	N/A	5	Concreto armado (aporticado) y mampostería, bloques de arcilla
16. Chacao. Distrito 5	Avenida Libertador con final de la Calle Los Angeles (parte posterior del Centro Comercial Sambil), Chacao, Caracas, Parroquia El Recreo. Teléfono 566-5623 y 265-4189	13	N/A	120	140	N/A	2	Concreto armado (aporticado) y mampostería, bloques de arcilla
17. La Trinidad. Distrito 7	Calle Campo Alegre con Calle El Rosario, La Trinidad, Caracas, Parroquia Nuestra Señora del Rosario de Baruta. teléfono 941-4788, 0414-2094455	10	N/A	250	160	N/A	1	Concreto armado (aporticado) y mampostería, bloques de arcilla
18. El Bosque. Distrito 5	Avenida Libertador con Delicias, El Bosque, Caracas, Parroquia El Recreo. Teléfono 761-0768, 0414-5041997	15	N/A	350	300	N/A	2	Concreto armado (aporticado) y mampostería, bloques de arcilla

**Instalaciones Importantes (Estaciones de Bomberos)
ALCALDÍA DEL DISTRITO METROPOLITANO DE CARACAS**

Información General

Nombre de la Estación de Bomberos	Dirección	Nº de Bomberos		Area del Sitio (m2)	Area Total de Piso del Edificio (m2)	Año de Construcción	Información del Edificio	
		Bomberos	Carrros Bomberos				Nº de Pisos	Estructura del Edificio
19. La Urbina. Distrito E	Avenida Principal La Urbina, Municipio Sucre. Teléfono 243-5399	31	N/A	400	250	N/A	2	Concreto armado (aportricado) y mampostería, bloques de arcilla
20. Filas de Mariche (Teniente (F) Gustavo Arguinzones) Distrito 6	Avenida Principal de Mariche, Zona Industrial del Este, Mariche, Municipio Sucre. Teléfono 324-4196	7	N/A	800	350	N/A	2	Concreto armado (aportricado) y mampostería, bloques de arcilla
21. El Hatillo. Distrito 8	Calle La Guairita, El Hatillo, Municipio El Hatillo. Teléfono 963-7776	9	N/A	N/A	N/A	N/A	1	Concreto armado (aportricado) y mampostería, bloques de arcilla
40. C.O.E. Centro de Operaciones de Emergencia. Materiales Peligrosos. Distrito 1	San Bernardino. Teléfonos 545-7765 y 8053, 541-5601, 576-3645	12	N/A	N/A	N/A	N/A	N/A	Concreto armado (aportricado) y mampostería, bloques de arcilla
TOTAL		467^(a)	38^(b)					

(a) Estimado sobre el promedio de los tres turnos de guardia

(b) 10 fuera de servicio y 28 operativas
31 cisternas (17 operativas), 36 unidades de rescate (21 operativas), 94 ambulancias (44 operativas)
6 elevadores (4 operativos), 1 minibomba, 8 automóviles (4 operativos) y 77 trans (47 operativos)

**Instalaciones Importantes (Estaciones de Policía)
ALCADÍA DEL DISTRITO METROPOLITANO DE CARACAS**

Nombre de la Estación de Policía	Información General		Información del Edificio	
	Dirección	Nº de Oficiales	Area Total de Piso del Edificio (m2)	Año de Construcción Nº de Pisos Estructura del Edificio
COMANDANCIA GENERAL DE LA POLICIA METROPOLITANA. CARACAS Comisaría Juan Antonio Pérez Bonalde	San José, Cotiza. Teléfono 552-6656			
1.1 Subcomisaría Sucre	Calle La Línea con Los Flores de Catia (lateral al Parque del Oeste "Jóvito Villalba") Parroquia Sucre			
1.2 Subcomisaría "23 de Enero"	Entre 5ta y 6ta Avenida del Boulevard de Catia (frente estación del Metro Pérez Bonalde). Parroquia Sucre			
1.3 Subcomisaría "El Junko"	Bloque 45, El Mirador, Urbanización 23 de Enero, Parroquia 23 de Enero Kilómetro 12, Carretera El Junquito, (frente a Urbanización Luis Hurtado) Parroquia El Junquito			
1.4 Estaciones Policiales				
1.4.1 Estación Policial "Monte Piedad"	Puente Diego de Lozada, Monte Piedad, Parroquia "23 de Enero"			
1.4.2 Estación Policial "Propatria I"	Calle 8 con Calle 6. Propatria, Parroquia Sucre			
1.4.3 Estación Policial "Propatria II"	Avenida Principal con Calle 10, Propatria, Parroquia Sucre			
1.4.4 Estación Policial "Casalta II"	Entre bloques 6 y 7, Casalta II, Parroquia Sucre			
1.4.5 Estación Policial "Casalta III"	Casalta III, Parroquia Sucre			
1.4.6 Estación Policial "Rafael Urdaneta"	Calles 1 y 2, El Parque, entre bloques 15 y 17, Urbanización Urdaneta, Parroquia Sucre			
1.4.7 Estación Policial "Boquerón"	Kilómetro 2, Carretera El Junquito, Boquerón, Parroquia Sucre			
1.4.8 Estación Policial "Nuevo Horizonte"	Barrio Nuevo Horizonte, Parroquia Sucre			
1.4.9 Estación Policial "Nueva Caracas" (Móvil)	Calle Real de Los Flores de Catia con Calles Ecuador y Bolívar, Catia, Parroquia Sucre			
1.4.10 Estación Policial "La Capilla"	Kilómetro 3, Carretera El Junquito, Niño Jesús, Parroquia Sucre			
1.4.11 Estación Policial "Nueva Tacagua"	Barrio Nueva Tacagua, entradas Terrazas F y B, Parroquia Sucre			
1.4.12 Estación Policial "Blandín"	Kilómetro 5, Carretera Vieja Caracas - La Guaira			
1.4.13 Estación Policial "Plan de Manzano"	Carretera Vieja Caracas - La Guaira, Redoma Plan de Manzano, Parroquia San José			
1.4.14 Estación Policial "Ruperto Lugo"	Calle Real de Ruperto Lugo, Parroquia Sucre			
1.4.15 Estación Policial "La Silsa"	Calle 24 de Julio, Sector El Mirador, Bloques 50 y 53, Límite de La Silsa y 23 de Enero, Parroquia 23 de Enero			
1.4.16 Estación Policial "La Cañada"	Entre bloques 18 y 19, Urbanización 23 de Enero, Parroquia 23 de Enero			

**Instalaciones Importantes (Estaciones de Policía)
ALCADÍA DEL DISTRITO METROPOLITANO DE CARACAS**

	Nombre de la Estación de Policía	Dirección	Información General			Información del Edificio		
			Nº de Oficiales	Area del Sitio (m2)	Area Total de Piso del Edificio (m2)	Año de Construcción	Nº de Pisos	Estructura del Edificio
2.	Comisaría Leonardo Ruíz Pineda	Urbanización UD-3, Caricuao, frente al bloque Experimental, Parroquia Caricuao						
2.1	Subcomisaría "Antimano"	Calle Real de Antimano, Frente a la estación del Metro de Mamera, Parroquia Antimano						
2.2	Subcomisaría "Macarao"	Urbanización Kennedy, (Parte Alta) Parroquia Macarao						
2.3	Subcomisaría "Caricuao"	Urbanización Rafael García Carballo, Sector El Onoto, Caricuao, Parroquia Caricuao						
2.4	Estaciones Policiales							
2.4.1	Estación Policial "Antimano"	Avenida Principal de Antimano, (cerca de Café El Peñón), Parroquia Antimano						
2.4.2	Estación Policial "Kennedy"	Urbanización Kennedy, (frente al bloque 8), Parroquia Macarao						
2.4.3	Estación Policial "UD-3"	Urbanización UD-3, (adyacente a la escuela Matiquiz) Caricuao, Parroquia Caricuao						
2.4.4	Estación Policial "Ruiz Pineda"	Urbanización Ruiz Pineda, (frente a la Biblioteca Aquiles Nazoa) Sector UD-7, Caricuao, Parroquia Caricuao						
2.4.5	Estación Policial "Palo Grande"	Vía Pipe, Sector 5, Parroquia Caricuao						
2.4.6	Estación Policial "Carapita"	Avenida Intercomunal de Antimano, entre Tera y 2da calle de Carapita, Parroquia Antimano						
2.4.7	Estación Policial "UD-2" (AJUNPENPOL)	Lateral a la Estación del Metro Caricuao, Parroquia Caricuao						
3.	Comisaría "Rafael Urdaneta"	Parte alta de El Calvario, Urbanización El Silencio, Parroquia Santa Rosalía						
3.1	Subcomisaría La Pastora	Avenida Principal de Lídice, Parroquia La Pastora						
3.2	Subcomisaría San Agustín	Avenida Principal de San Agustín del Sur (lateral a la autopista Francisco Fajardo), Parroquia San Agustín						
3.3	Estaciones Policiales							
3.4	Estación Policial "San Agustín"	Avenida Lecuna con quebrada de Catuche, (adyacente al Parque Central) Parroquia Santa Rosalía						
3.4.2	Estación Policial "La Pastora"	Barrio Simón Rodríguez, Parroquia La Pastora						
3.4.3	Estación Policial "La Luneta"	Esquina La Luneta (frente al Foro Libertador) Parroquia Altagracia						
3.4.4	Estación Policial "Canonigos"	Esquina de San Román, Parroquia Altagracia						
3.4.5	Estación Policial "Caño Amarillo"	Calle Lourdes, Caño Amarillo, Parroquia Catedral						
3.4.6	Estación Policial "Puerta de Caracas"	Tierra Blanca, Puerta de Caracas, Parroquia La Pastora						

**Instalaciones Importantes (Estaciones de Policía)
ALCADÍA DEL DISTRITO METROPOLITANO DE CARACAS**

Nombre de la Estación de Policía	Dirección	Información General			Información del Edificio		
		Nº de Oficiales	Area del Sitio (m2)	Area Total de Piso del Edificio (m2)	Año de Construcción	Nº de Pisos	Estructura del Edificio
3.4.7 Estación Policial "San Jacinto"	Plaza El Venezolano, Parroquia Catedral						
3.4.8 Estación Policial "Cipreces"	Esquina de Cipreses, Avenida Lecuna, Santa Rosaía						
3.4.9 Estación Policial "Puente"	Avenida José Antonio Páez, Parroquia Santa Rosaía						
3.4.10 Estación Policial "La Hoyada"	Antiguo Mercado de Buhoneros, La Hoyada, Parroquia Santa Teresa						
3.4.11 Estación Policial "Altigracia"	Final Calle El Retiro, (Adyacente al Hospital Vargas), Parroquia Altigracia (actual sede de la Brigada Hospitalaria)						
3.4.12 Policia Montada	Sector El Ávila, Cota Mil, La Floresta (cerca Brigada Canina y Comandancia General) Parroquia San José						
4. Comisaría Andrés Bello (Antigua Estación Policial El Recreo)	Avenida Solano con Avenida Las Acacias (adyacente a la Torre La Previsora) entre Plaza Venezuela y Sabana Grande, Parroquia El Recreo						
4.1 Subcomisaría "San Bernardino"	Avenida Aristides Rojas, Urbanización San Bernardino, Parroquia San Bernardino						
4.2 Subcomisaría "La Candelaria"	Avenida Urdaneta (frente a la Plaza La Candelaria) Parroquia La Candelaria						
4.3 Estaciones Policiales							
4.3.1 Estación Policial "Chapellín"	Final Calle Real de Chapellín. Parroquia El Recreo						
4.3.2 Estación Policial "Chapellín II"	Final Avenida Las Marías (adyacente a Radio Nacional de Venezuela), Urbanización Chapellín, Parroquia El Recreo						
4.3.3 Estación Policial "Quebrada Honda"	Avenida 23, Esquina Patronato, Parroquia La Candelaria						
4.3.4 Estación Policial "Plaza Venezuela"	Gran Avenida de Sabana Grande, Parroquia El Recreo						
5. Comisaría "José de San Martín"	Calle Aglosa (frente al bloque 3 de la Quebradita de San Martín) Parroquia San Juan						
5.1 Subcomisaría "San Juan"	Calle 100 con Calle 300, Santa Rosaía, Parroquia San Juan						
5.2 Subcomisaría "El Paraíso"	Calle M con Calle G de Artigas, Parroquia San Juan						
5.3 Subcomisaría "La Vega"	Barrio La Coromoto, Avenida San Martín, Parroquia San Juan						
5.4 Estaciones Policiales							
5.4.1 Estación Policial "Los Cangilones"	Subida Los Mangos, La Vega, Parroquia La Vega						
5.4.2 Estación Policial "Los Eucaliptos"	Avenida José Angel Lamas, Parroquia San Juan						
5.4.3 Estación Policial "San Martín I"	Avenida San Martín, Coromoto, Parroquia San Juan						
5.4.4 Estación Policial "San Martín II"	Calle San Pedro a Río, Parroquia San Juan						

**Instalaciones Importantes (Estaciones de Policía)
ALCADÍA DEL DISTRITO METROPOLITANO DE CARACAS**

	Nombre de la Estación de Policía	Dirección	Información General			Información del Edificio		
			Nº de Oficiales	Area del Sitio (m2)	Area Total de Piso del Edificio (m2)	Año de Construcción	Nº de Pisos	Estructura del Edificio
5.4.5	Estación Policial "Naciones Unidas"	Avenida Páez, Parque Naciones Unidas, Parroquia El Paraiso						
5.4.6	Estación Policial "San Juan"	Avenida José Argei Lamas, (debajo del distribuidor La Araña) Parroquia San Juan						
5.4.7	Estación Policial "Las Américas"	Avenida San Martín, Urbanización Las Américas, Parroquia San Juan						
5.4.8	Estación Policial "Villa Zulia"	Cota 905, Sector La Pasarela, Barrio Villa Zulia, Parroquia El Paraiso						
6.	Comisaría "Pedro Emilio Coll"	Avenida Intercomunal de El Valle, entre Calles Real y Tercera, El Valle, Parroquia El Valle						
6.1	Subcomisaría "El Valle"	Calle 16, Los Jardines de El Valle, Parroquia El Valle						
6.2	Subcomisaría "El Cementerio"	Calle Francisco Esteves con El Regreso, Parroquia El Valle						
6.3	Estaciones Policiales							
6.3.1	Estación Policial "Santa Rosalía"	Subida a Los Malabares, Parroquia Santa Rosalía						
6.3.2	Estación Policial "Santa Rosalía II"	Prolongación Zuloaga, Los Rosales, Calle Ciega, Parroquia Santa Rosalía						
6.3.3	Estación Policial "El Valle"	Calle San Antonio, Parroquia El Valle						
6.3.4	Estación Policial "San Andrés"	Calle Cajigal con Baruta (bajada del Barrio San Andrés) Parroquia El Valle						
6.3.5	Estación Policial "Los Jabillos"	Subida Los Jabillos, Vereda 62, Urbanización Coche, Parroquia Coche						
6.3.6	Estación Policial "Zamora"	Calle Matanza, Barrio Zamora, Parroquia El Valle						
6.3.7	Estación Policial "Las Acacias"	Calle Rataeí Arévalo, Parroquia Santa Rosalía						
6.3.8	Estación Policial "San Antonio"	Final Calle Principal, Urbanización San Antonio, Parroquia El Valle						
7.	Comisaría "Francisco de Miranda"	Avenida República Dominicana, Boleíta Sur, Municipio Sucre						
7.1	Subcomisaría "Chacao"	Calle Bolívar con Páez, Edif. Alcaldía de Chacao, Chacao, Municipio Chacao - Estado Miranda						
7.2	Subcomisaría "Leoncio Martínez"	Avenida República Dominicana, Boleíta Sur, (Iguat sede Comisaría Francisco de Miranda) Municipio Sucre						
7.3	Estaciones Policiales							
7.3.1	Estación Policial "Sebucaan" (Sede actual de Tercera Compañía de Embajada)	Avenida Los Chorros, Urbanización Sebucaan, Municipio Sucre						

Instalaciones Importantes (Instalaciones Educativas)
ALCALDÍA DEL DISTRITO METROPOLITANO DE CARACAS

Código	Nombre de la Escuela	Dirección	Nº de Estudiantes	Espacio Abierto	Area Total de Cobertura del Edificio	Area Total de Edificios	Función del Edificio	Información del Edificio		Año de Construcción	Nº de Pisos	Estructura del Edificio
								Area del Sitio (m2)	Area Total de Piso del Edificio (m2)			
1	Abigail González	Parroquia El Valle, Avenida Intercomunal, Calle Caligal (detrás Estación del Metro de El Valle), El Valle - Caracas	658	N/A	N/A	N/A	Aulas y Oficinas	N/A	N/A	1938	3	Mampostería y Concreto
2	Albertina Andressen	Parroquia La Pastora, Callejón El Polvorín, Puerta de Caracas, San José (frente al Barrio Sin Ley)	61	N/A	N/A	N/A	Aulas y Oficinas	N/A	N/A	1970	2	Mampostería y Concreto
3	Aljandiro Fuenmayor	Parroquia Sucre, entre avenidas 2da y 3ra, Propatria (al lado del Centro Comercial ProPatria)	368	N/A	N/A	N/A	Aulas y Oficinas	N/A	N/A	1959	1	Mampostería y Concreto Condición inadecuada
4	Andrés Eloy Blanco	Parroquia Macarao, Carretera Vieja de Macarao, Parcelamiento La Fe (frente al Liceo Policial) Macarao	356	1P 1J 1C	N/A	N/A	Aulas y Oficinas	N/A	N/A	1954	1	Mampostería y Concreto Condición inadecuada
5	Angel Ribas Baldwin	Parroquia San Juan, Soledad a Florida, N° 27, El Guarataro (detrás estación del Metro Capuchinos)	146	N/A	N/A	N/A	Aulas y Oficinas	N/A	N/A	N/A	1	Mampostería y Concreto Condición inadecuada
6	Antonio Ornes	Parroquia San José del Ávila, Judas a San Marcos, N° 4, El Retiro (frente al INCA)	269	N/A	N/A	N/A	Aulas y Oficinas	N/A	N/A	N/A	1	Mampostería y Concreto Condición inadecuada
7	Antonio R. Vaamonde	Parroquia La Pastora, San Vicente a Medina, N° 121, La Pastora	376	N/A	N/A	N/A	Aulas y Oficinas	N/A	N/A	N/A	N/A	Mampostería y Concreto
8	Anzoátegui	Parroquia San José, Santa Inés a Quebrada (al lado del Barrio El Terraplen), N° 121, Caracas	494	N/A	N/A	N/A	Aulas y Oficinas	N/A	N/A	1916	2	Mampostería y Concreto
9	Arisimendi	Parroquia Antimano, Urbanización Popular, Sector Mamera, Carretera Vieja de Los Teques	632	2C 1P 1E	N/A	N/A	Aulas y Oficinas	N/A	N/A	1918	2	Mampostería y Concreto
10	Bermúdez	Parroquia La Vega, Calle El Cementerio, La Vega	991	N/A	N/A	N/A	Aulas y Oficinas	N/A	N/A	1930	4	Mampostería y Concreto
11	Boitvar	Parroquia Catedral, Caño Amarillo a Estación (frente a campo deportivo Guardia de Honor), Caracas	485	N/A	N/A	N/A	Aulas y Oficinas	N/A	N/A	1939	1	Mampostería y Concreto
12	Caligal	Parroquia San Juan, Quinta Alcántara a Terraza El Guarataro (al lado del Dispensario Caligal)	195	N/A	N/A	1176	Aulas y Oficinas	N/A	N/A	1914	1	Mampostería y Concreto
13	Caracas	Parroquia Sucre, Lomas de Urdaneta (detrás del bloque 5) Catia	307	0P 0C	N/A	N/A	Aulas y Oficinas	N/A	N/A	N/A	4	Mampostería y Concreto
14	Carlota de Noguera	Parroquia Antimano, Barrio Santa Ana, Calle Terepaima	336	1C 0J 0AV	N/A	N/A	Aulas y Oficinas	N/A	N/A	N/A	4	Mampostería y Concreto
15	Cecilia Núñez Sucre	Parroquia Sucre, Barrio Oropeza Castillo, entre Calles Real y la Lucha, El Plan, Gramoven - Catia	683	1C 2P 1E	N/A	N/A	Aulas y Oficinas	N/A	N/A	N/A	2	Mampostería y Concreto
16	Cecilia Pimentel	Parroquia Sucre, Avenida Principal de Alta Vista, sector El Parque, Catia	362	1P	N/A	N/A	Aulas y Oficinas	N/A	N/A	N/A	1	Mampostería y Concreto

Instalaciones Importantes (Instalaciones Educativas)
ALCALDÍA DEL DISTRITO METROPOLITANO DE CARACAS

Código	Nombre de la Escuela	Dirección	Nº de Estudiantes	Espacio Abierto	Área Total de Cobertura del Edificio	Área Total	Nº de Edificios	Función del Edificio	Información del Edificio		Estructura del Edificio		
									Área del Sitio (m2)	Área Total de Piso del Edificio (m2)			
17	Consuelo Navas Tovar	Parroquia El Paraíso, Avenida Pérez, Callejón Loyola (cerca Centro Clínico de la FAN)	665	N/A	N/A	N/A	N/A	Aulas y Oficinas	N/A	N/A	1963	3	Mampostería y Concreto
18	Don Andrés Bello	Parroquia Antimano, Calle Santa Ana, sector El Cambio con calle 7 de Diciembre, Carapita	527	1P 0C 0J 0AV	N/A	N/A	N/A	Aulas y Oficinas	N/A	N/A	1979	4	Mampostería y Concreto Condiciones inadecuadas
19	Dr. Eloy González	Parroquia Antimano, Calle Real de Carapita, Sector El Manguito, Carapita	475	1P 1J 0AV	N/A	N/A	N/A	Aulas y Oficinas	N/A	N/A	1973	3	Mampostería y Concreto Condiciones inadecuadas
20	El Cardón	Parroquia El Junquito, Sector Lomas de Paya, El Junquito, entre 7 y 8 (cruce de mueblería Robinson)	90	1C	N/A	N/A	N/A	Aulas y Oficinas	N/A	N/A	2000	1	Mampostería y Concreto Condiciones inadecuadas
21	Elisa Izquierdo	Parroquia Sucre, Carretera Vieja, Caracas - La Guaira, Barrio Nuevo Día, Sector 5	319	1P 1EF	N/A	N/A	N/A	Aulas y Oficinas	N/A	N/A	1968	1	Mampostería y Concreto
22	El Pauji	Parroquia Sucre, Calle Manantial, Barrio El Pauji, Sector Ojo de Agua, Carretera Vieja Caracas - La Guaira	385	0C 0P 0J 0AV	N/A	N/A	N/A	Aulas y Oficinas	N/A	N/A	1979	1	Mampostería y Concreto
23	Enrique Chaumer	Parroquia La Vega, Quinta Tibisay, Nº 5, Barrio 23 de Julio, Los Parapuros, La Vega	1314	N/A	N/A	N/A	N/A	Aulas y Oficinas	N/A	N/A	1945	1	Mampostería y Concreto
24	Francisco Javier Yáñez	Parroquia Sucre, Barrio El Limón, Carretera Vieja Caracas - La Guaira	385	N/A	N/A	N/A	N/A	Aulas y Oficinas	N/A	N/A	1970	2	Mampostería y Concreto
25	Graciela Navas Tovar	Parroquia Antimano, Altos del Manguito, Carapita (cerca sector Las Terrazas) entrada El Progreso	758	1P	N/A	N/A	N/A	Aulas y Oficinas	N/A	N/A	1970	1	Mampostería y Concreto
26	Guadalupe Alfonso Falero	Parroquia Sucre, Calle El Placer, Los Magallanes de Catia (cerca del Hospital de Los Magallanes)	476	1P 1EF	N/A	N/A	N/A	Aulas y Oficinas	N/A	N/A	1972	1	Mampostería y Concreto
27	Guatcaipuro	Parroquia Antimano, Calle Real de Mamera (cerca de la pasarela)	319	0C 1P 1J 0AV	N/A	N/A	N/A	Aulas y Oficinas	N/A	N/A	1969	1	Mampostería y Concreto
28	Gustavo Ledo	Parroquia Sucre, Avenida Principal de Propatria, entre calles 7 y 8	519	N/A	N/A	N/A	N/A	Aulas y Oficinas	N/A	N/A	1959	1	Mampostería y Concreto
29	Inés Ponte	Parroquia Antimano, Calle Real de Mamera (cerca de la pasarela)	339	1P	N/A	N/A	N/A	Aulas y Oficinas	N/A	N/A	1961	4	Mampostería y Concreto Condiciones inadecuadas
30	Isaías Medina Angarita	Parroquia Sucre, Calle Venezuela, Barrio Isaías Medina Angarita, El Amparo, Sector Tuntitas - Catia	779	1P	N/A	N/A	N/A	Aulas y Oficinas	N/A	N/A	1968	1	Mampostería y Concreto
31	J.A. Hernández Parra	Parroquia Caricuao, Calle Real de La Hacienda, Sector UD-5, entre bloques 8 y 9	467	2C 0J 0AV	N/A	N/A	N/A	Aulas y Oficinas	N/A	N/A	1971	2	Mampostería y Concreto

P = patio
J = Jardín
C = Cancha

E = Estacionamiento
AV = Área Verde

N/A = No Disponible
EF = Educación Física

Instalaciones Importantes (Instalaciones Educativas)
ALCALDÍA DEL DISTRITO METROPOLITANO DE CARACAS

Código	Nombre de la Escuela	Dirección	Nº de Estudiantes	Espacio Abierto	Área Total de Cobertura del Edificio	Área Total	Nº de Edificios	Función del Edificio	Información del Edificio			Estructura del Edificio
									Área del Sitio (m2)	Área Total de Piso del Edificio (m2)	Año de Construcción	
32	J.A. Pérez Bonaide	Parroquia Sucre, Calle México, Esquina de Puerto Rico, Sector Pérez Bonaide, Calta	763	1C	N/A	N/A	N/A	Aulas y Oficinas	N/A	N/A	1939	Mampostería y Concreto
33	J.A. Román Vatecillos	Parroquia El Valle, Calle 2, Sector Vista Alegre, Los Jardines del Valle	668	N/A	N/A	N/A	N/A	Aulas y Oficinas	N/A	N/A	1968	Mampostería y Concreto
34	J.A. Villa Vicencio	Parroquia Antimano, Calle Real de Antimano, Nº 8	604	2P	N/A	N/A	N/A	Aulas y Oficinas	N/A	N/A	1956	Mampostería y Concreto Concreto Condiciones Inadecuadas
35	José Angel Lamas	Parroquia Sucre, Final Calle 10, Propatria	392	0C 1P 2J 1E	N/A	N/A	N/A	Aulas y Oficinas	N/A	N/A	1955	Mampostería y Concreto
36	José Antonio González	Parroquia Sucre, Calle Brasil, entre 5ta y 6ta Avenida, Nº 8, Calta	303	0P 0C	N/A	N/A	N/A	Aulas y Oficinas	N/A	N/A	1953	Mampostería y Concreto
37	Josefina Daviot	Parroquia La Candelaria, Paradero a Venus, Quinta San Felipe, Nº 209 (cerca de la Cruz Roja)	355	N/A	N/A	N/A	N/A	Aulas y Oficinas	N/A	N/A	1938	Mampostería y Concreto
38	José Gil Fortoul	Parroquia La Pastora, Dos Pilitas a Solitario, Avenida Baralt	568	N/A	N/A	N/A	N/A	Aulas y Oficinas	N/A	N/A	N/A	Mampostería y Concreto
39	José Gregorio Hernández	Parroquia 23 de Enero, Zona A, Sector Este, entre Bloques 3 y 5, Urbanización 23 de Enero, Monte Piedra (frente a la plaza)	381	1C 1P 1E	N/A	N/A	N/A	Aulas y Oficinas	N/A	N/A	1938	Mampostería y Concreto
40	José Luis Ramos	Parroquia La Pastora, Calle Real de los Altos de Lidice, Calle Campo Elias	N/A	N/A	N/A	N/A	N/A	Aulas y Oficinas	N/A	N/A	N/A	Mampostería y Concreto
41	José Ramón Camejo	Parroquia La Candelaria, Calle Real de Sarria, Nº 96, entre calles Santo Domingo y San Pedro	436	N/A	N/A	N/A	N/A	Aulas y Oficinas	N/A	N/A	1940	Mampostería y Concreto
42	Juan Bautista Alberdi	Parroquia La Pastora, Calle Real de El Manicomio, (al lado del puesto asistencial), Molino a Hospital Psiquiátrico	N/A	1P	N/A	N/A	N/A	Aulas y Oficinas	N/A	N/A	N/A	Mampostería y Concreto
43	Juan España	Parroquia El Valle, Avenida Intercomunal de El Valle, Calle Anzoátegui (detrás de inspección de Tránsito)	714	N/A	N/A	N/A	N/A	Aulas y Oficinas	N/A	N/A	1951	Mampostería y Concreto
44	Juan Landaeta	Parroquia San Agustín del Sur, La Charreca	509	N/A	N/A	N/A	N/A	Aulas y Oficinas	N/A	N/A	N/A	Mampostería y Concreto
45	Juan Pablo II	Parroquia Sucre, Barrio Isaias Medina Angarita, Calle Perú, Sector Boquerón, Nº 5, Carretera El Junquito, Km 2	371	1P 1EF	N/A	N/A	N/A	Aulas y Oficinas	N/A	N/A	1977	Mampostería y Concreto
46	La Pedreira	Urbanización Los Hálicos, Sector El Bosque, Carretera El Junquito, Km 13	126	1C	N/A	N/A	N/A	Aulas y Oficinas	N/A	N/A	N/A	Mampostería y Concreto
47	Leoncio Martínez	Parroquia San Juan, Calle Negro Primero, Nº 1, Matapalo, El Guarataro	226	N/A	N/A	N/A	N/A	Aulas y Oficinas	N/A	N/A	1960	Mampostería y Concreto

P = patio
J = Jardín
C = Cancha

E = Estacionamiento
AV = Área Verde

N/A = No Disponible
EF = Educación Física

Instalaciones Importantes (Instalaciones Educativas)
ALCALDÍA DEL DISTRITO METROPOLITANO DE CARACAS

Código	Nombre de la Escuela	Dirección	Nº de Estudiantes	Espacio Abierto	Area Total de Cobertura del Edificio	Area Total	Nº de Edificios	Información del Edificio			Estructura del Edificio		
								Función del Edificio	Area del Sitio (m2)	Area Total de Piso del Edificio (m2)			
48	Lorenzo H. Mendoza	Parroquia Sucre, Carretera Vieja, Caracas - La Guaira, Calle Real San José (antigua fábrica Pony)	805	OC OP 1EF	N/A	N/A	N/A	Aulas y Oficinas	N/A	N/A	1960	2	Mampostería y Concreto
49	Los Aguacaticos	Parroquia La Vega, Barrio Los Mangos, Sector Los Aguacaticos	194	N/A	N/A	N/A	N/A	Aulas y Oficinas	N/A	N/A	1980	1	Mampostería y Concreto
50	Luis Padrino	Parroquia Sucre, Calle Principal Mario Briceño Iragory, Boqueroncho, Carretera El Junquito	427	1C 1P 1EF	N/A	N/A	N/A	Aulas y Oficinas	N/A	N/A	1971-1972	2	Mampostería y Concreto
51	Madariaga	Parroquia Altagracia, Delicias a Concordia	263	N/A	N/A	N/A	N/A	Aulas y Oficinas	N/A	N/A	N/A	1	Mampostería y Concreto
52	Manuel Antonio Carreño	Parroquia El Paraíso, Urbanización La Paz, Avenida El Parque, Calle 2 (detrás de Quintas Aéreas) El Paraíso	1153	1C 1P 1EF	N/A	N/A	N/A	Aulas y Oficinas	N/A	N/A	1966	2	Mampostería y Concreto
53	Mariño	Parroquia La Candelaria, Esquina de Candilito, Edif. Doral Centro, Mezz 2, Avenida Urdaneta	489	OC OP 0EF	N/A	N/A	N/A	Aulas y Oficinas	N/A	N/A	N/A	1	Mampostería y Concreto
54	Mario Briceño Iragory	Parroquia El Paraíso, Brisas de El Paraíso, Frial Calle Arismendi, Sector A, (detrás del Instituto Pedagógico de Caracas)	350	N/A	N/A	N/A	N/A	Aulas y Oficinas	N/A	N/A	1960	2	Mampostería y Concreto
55	Matías Núñez	Parroquia El Paraíso, Avenida Uslar, Urbanización Vista Alegre	1159	1P 3J	N/A	N/A	N/A	Aulas y Oficinas	N/A	N/A	1938	3	Mampostería y Concreto
56	Mauro Páez Pumar	Parroquia Caricuao, Sector UD-3, Barrio García Carballo y El Oñoto, Calle Mauro Páez P.	596	1P 3J	N/A	N/A	N/A	Aulas y Oficinas	N/A	N/A	1979	3	Mampostería y Concreto Condiciones inadecuadas
57	Miguel José Sanz	Parroquia Coche, La Floresta, Cuarta Explanada Coche	126	N/A	N/A	N/A	N/A	Aulas y Oficinas	N/A	N/A	1938	1	Mampostería y Concreto Condiciones inadecuadas
58	Miranda	Parroquia Sucre, Avenida Principal de Casalta III, (subida por PT.J)	387	1P 1E	N/A	N/A	N/A	Aulas y Oficinas	N/A	N/A	1915	1	Mampostería y Concreto
59	Nueva Esparta	Parroquia Sucre, Barrio Isaias Medina Angarita, Calle Pampatar, Sector Nueva Esparta	523	1J 1P 1EF	N/A	N/A	N/A	Aulas y Oficinas	N/A	N/A	N/A	1	Mampostería y Concreto
60	Páez	Parroquia San Pedro, Avenida El Parque con Avenida Nueva Granada, La Bandera, (detrás del Parque Italo Venezolano)	328	N/A	N/A	N/A	N/A	Aulas y Oficinas	N/A	N/A	1915	1	Mampostería y Concreto
61	Panchita Adrianza	Parroquia Santa Rosalía, Avenida Los Carmenes, Nº 17-22, El Cementerio	229	OP OJ OE OEF OAV	N/A	N/A	N/A	Aulas y Oficinas	N/A	N/A	1938	1	Mampostería y Concreto Condiciones inadecuadas
62	Pastora Landáez	Parroquia Santa Rosalía, Avenida Los Carmenes, Nº 17-23, El Cementerio	229	N/A	N/A	N/A	N/A	Aulas y Oficinas	N/A	N/A	N/A	1	Mampostería y Concreto Condiciones inadecuadas

Instalaciones Importantes (Instalaciones Educativas)
ALCALDÍA DEL DISTRITO METROPOLITANO DE CARACAS

Código	Nombre de la Escuela	Dirección	Nº de Estudiantes	Espacio Abierto	Área Total de Cobertura del Edificio	Área Total	Nº de Edificios	Información del Edificio			Estructura del Edificio	
								Función del Edificio	Área del Sitio (m2)	Área Total de Piso del Edificio (m2)		
63	Piar	Parroquia El Valle, Avenida Ali Primera, Muñingal a Santa Rita (entre Urbanización n Alberto Ravel y Longaray)	1293	N/A	N/A	N/A	N/A	Aulas y Oficinas	N/A	N/A	2	Mampostería y Concreto Condiciones inadecuadas
64	Ramón Pompilio Oropeza	Parroquia San Pedro, Avenida Ingeniería, Los Chaguaramos, (detrás Iglesia San Pedro)	325	N/A	N/A	N/A	N/A	Aulas y Oficinas	N/A	N/A	2	Mampostería y Concreto
65	Ribas	Parroquia La Pastora, Urapai a Pastora, Nº 18	366	N/A	N/A	N/A	N/A	Aulas y Oficinas	N/A	N/A	1	Mampostería y Concreto
66	Salinas	Parroquia San Pedro, Urbanización Valle Abajo, Calle Orinoco (detrás de CADA)	335	N/A	N/A	N/A	N/A	Aulas y Oficinas	N/A	N/A	1	Mampostería y Concreto
67	Simón Rodríguez	Parroquia El Recreo, Urbanización Simón Rodríguez, (detrás bloque 6 y el INAM) frente al Barrio Pinto Salinas	299	N/A	N/A	N/A	N/A	Aulas y Oficinas	N/A	N/A	1	Mampostería y Concreto
68	Sucre	Parroquia Santa Rosalía, Cota 905, Barrio San Miguel, Avenida Guzmán Blanco, El Peaje	797	N/A	N/A	N/A	N/A	Aulas y Oficinas	N/A	N/A	3	Mampostería y Concreto
69	Tamanaquito	Parroquia Sucre, Calle Miramar, Sector 4, Gramoven (cerca de ambulatorio Tamanaquito)	176	1P	N/A	N/A	N/A	Aulas y Oficinas	N/A	N/A	1	Mampostería y Concreto
70	Teresa Carreño	Parroquia Sucre, Cuarta Calle Circunvalación, Cuartel, Urbanización Urdaneta, (frente al bloque 18)	557	1P	N/A	N/A	N/A	Aulas y Oficinas	N/A	N/A	1	Mampostería y Concreto Condiciones inadecuadas
71	Teresa Pages Parra	Parroquia Coche, Km 3, Carretera Panamericana, Barrio El Estanque (parte Alta) Coche	505	N/A	N/A	N/A	N/A	Aulas y Oficinas	N/A	N/A	4	Mampostería y Concreto Condiciones inadecuadas
72	Tulia Amitesarove	Parroquia Antimano, Calle Real de Carapita, Sector Las Torres, Antimano	309	1P	N/A	N/A	N/A	Aulas y Oficinas	N/A	N/A	1	Mampostería y Concreto Condiciones inadecuadas
73	Tulio Febres Cordero	Parroquia Sucre, Calle El Mirador, Los Frailes, Catia (cerca de Módulo de PM)	151	1J 1P	N/A	N/A	N/A	Aulas y Oficinas	N/A	N/A	1	Mampostería y Concreto Condiciones inadecuadas
74	Urdaneta	Parroquia La Pastora, Urapai a Pastora, Nº 16-2	331	N/A	N/A	N/A	N/A	Aulas y Oficinas	N/A	N/A	N/A	Mampostería y Concreto
75	Vicente Emilio Sojo	Parroquia El Junquito, Km 7, Carretera El Junquito, Barrio Buenos Aires	335	0P 0C	N/A	N/A	N/A	Aulas y Oficinas	N/A	N/A	2	Mampostería y Concreto Condiciones inadecuadas
76	Virginia de Ruiz	Parroquia El Paraíso, Avenida Morán, Quebradita 2, Sector La Colina	648	N/A	N/A	N/A	N/A	Aulas y Oficinas	N/A	N/A	2	Mampostería y Concreto
77	Escuela Unitaria Sagrado Corazón de Jesús	Parroquia Sucre, Brisas de Propatria, Callejón Bazararte, Nº 472, Km 2, Carretera El Junquito	49	0P	N/A	N/A	N/A	Aulas y Oficinas	N/A	N/A	1	Mampostería y Concreto
78	Escuela Unitaria Nº 4	Parroquia Sucre, Calle Mucuchies, Vista Al Mar, Los Magallanes, Catia	93	N/A	N/A	N/A	N/A	Aulas y Oficinas	N/A	N/A	1	Mampostería y Concreto

Instalaciones Importantes (Instalaciones Educativas)
ALCALDÍA DEL DISTRITO METROPOLITANO DE CARACAS

Código	Nombre de la Escuela	Dirección	Nº de Estudiantes	Espacio Abierto	Área Total de Cobertura del Edificio	Área Total	Nº de Edificios	Función del Edificio	Información del Edificio			Estructura del Edificio
									Área del Sitio (m2)	Área Total de Piso del Edificio (m2)	Año de Construcción	
79	Escuela Unitaria Nº 44	Parroquia La Pastora, Parque Nacional El Ávila, San Charquíz, Puerta de Caracas (Carrino de los Españoles)	49	N/A	N/A	N/A	N/A	Aulas y Oficinas	N/A	N/A	1947	Mampostería y Concreto
80	Escuela Unitaria Nº 49	Parroquia Sucre, Calle Mucuchies, Redoma Vista Al Mar, Los Magallanes, Calta	52	1P	N/A	N/A	N/A	Aulas y Oficinas	N/A	N/A	1955	Mampostería y Concreto Condiciones inadecuadas
81	Preescolar Inés Ponte	Urbanización Alto Pinar, El Paraiso, (Frente a Residencias 4)	36	N/A	N/A	N/A	N/A	Aulas y Oficinas	N/A	N/A	1956	Mampostería y Concreto
82	Preescolar La Libertad	Parroquia 23 de Enero, Urbanización La Libertad, Bloque 4, Edificio 5, Sector La Canada (Vía al Observatorio)	107	0P 0AV	N/A	N/A	N/A	Aulas y Oficinas	N/A	N/A	1970	Mampostería y Concreto
83	Preescolar Teresa de La Parra	Parroquia La Candelaria, Esquina de Candilto, Edif. Dorat Centro, Mezz 2, Avenida Urdaneta	157	N/A	N/A	N/A	N/A	Aulas y Oficinas	N/A	N/A	1983	Mampostería y Concreto
84	Escuela Unitaria Gaipán	San José de Galipán, Sector Manzanares, Parque Nacional El Ávila	50	N/A	N/A	N/A	N/A	Aulas y Oficinas	N/A	N/A	1993	Mampostería y Concreto
85	Preescolar Eva Franceschi de Villazmil	Calle Real de Cotiza, Bloque 1, Estacionamiento San José	41	N/A	N/A	N/A	N/A	Aulas y Oficinas	N/A	N/A	1994	Mampostería y Concreto
86	Guardería Infantil José Vargas	Parroquia El Paraiso, Avenida Santander, Casa Sindical, El Paraiso	116	N/A	N/A	N/A	N/A	Aulas y Oficinas	N/A	N/A	N/A	Mampostería y Concreto
87	Centro de Orientación y Docencia	Parroquia El Recreo, Urbanización Las Palmas, Quinta Dalmay, Avenida Maracay	N/A	N/A	N/A	N/A	N/A	Aulas y Oficinas	N/A	N/A	1960	Mampostería y Concreto
88	Centro de Formación Especial	Parroquia El Paraiso, Avenida Berribellia, Calle El Pámar, Quinta El Palmar	40	N/A	N/A	N/A	N/A	Aulas y Oficinas	N/A	N/A	1989	Mampostería y Concreto
89	Hospital de Niños (Escuela Hospitalaria)	Parroquia San Bernardino, Avenida Vollmer, San Bernardino	N/A	N/A	N/A	N/A	N/A	Aulas y Oficinas	N/A	N/A	1960	Mampostería y Concreto
90	Escuela Unitaria Nº 5 San Juan de Dios	Urbanización Valle Arriba (Hospital San Juan de Dios)	N/A	N/A	N/A	N/A	N/A	Aulas y Oficinas	N/A	N/A	1974	Mampostería y Concreto
91	Escuela Unitaria Nº 52 El Algodonai	Parroquia Antimano, Hospital José Ignacio Baidó, Edif. Sanatorio Infantil Luisa Cáceres de Arismendi, Piso 4, Pediatría El Algodonai	Población flotante	N/A	N/A	N/A	N/A	Aulas y Oficinas	N/A	N/A	1952	Mampostería y Concreto
92	Art. José Gregorio Hernández	Parroquia 23 de Enero, Urbanización 23 de Enero, Zona C, entre bloques 9 y 10, Monte Piedad	194	2J 1P 1E	N/A	N/A	N/A	Aulas y Oficinas	N/A	N/A	1960	Mampostería y Concreto Condiciones inadecuadas
93	Ciclo Diversificado "Escuela Técnica Jorge Murad Sayeed"	Parroquia Caricuao, Sector UD-3, Estación Zoológico Caricuao	69	1AV 1J 1E	N/A	N/A	N/A	Aulas y Oficinas	N/A	N/A	1996	Mampostería y Concreto
94	Preescolar José Vargas	Parroquia El Paraiso, Avenida Santander, Edif. Antigua Casa Sindical, actual INCRE (al lado de Hogar Canario) El Paraiso	52	N/A	N/A	N/A	N/A	Aulas y Oficinas	N/A	N/A	1991	Mampostería y Concreto

Instalaciones Importantes (Instalaciones Educativas)
 ALCALDÍA DEL DISTRITO METROPOLITANO DE CARACAS

Código	Nombre de la Escuela	Dirección	Nº de Estudiantes	Espacio Abierto	Área de la Escuela (m ²)		Nº de Edificios	Función del Edificio	Información del Edificio		Estructura del Edificio
					Área Total de Cobertura del Edificio	Área Total			Área del Sitio (m ²)	Área Total de Piso del Edificio (m ²)	

0

Instalaciones Importantes (Hospitales y Clínicas Privadas)

Nombre del Hospital o Clínica	Dirección	Capacidad de Camas Autorizada	Información General				Información del Edificio			Estructura del Edificio		
			Categoría	Clasificación	Nº de Doctores	Nº de Edificios	Función	Área del Sitio (m2)	Área Total de Piso del Edificio (m2)		Año de Construcción	Nº de Pisos
Instituto Diagnóstico La Florida	Urbanización Alta Florida. Avenida Los Pinos con Avenida Trujillo, La Florida - Caracas	230	N/A	N/A	N/A	N/A	N/A	N/A	N/A	N/A	N/A	N/A
Clínica San Luis	Avenida Principal de San Luis. El Cafetal - Caracas	180	N/A	N/A	N/A	N/A	N/A	N/A	N/A	N/A	N/A	N/A
Clínica Padre Machado	Avenida Montalbán. La Vega - Caracas	150	N/A	N/A	N/A	N/A	N/A	N/A	N/A	N/A	N/A	N/A
Hospital de Clínicas Caracas	Avenida Los Erasos. Urbanización San Bernardino - Caracas	149	N/A	N/A	N/A	N/A	N/A	N/A	N/A	N/A	N/A	N/A
Clínica Padre Claret	Urbanización Altamira - Caracas	150	N/A	N/A	N/A	N/A	N/A	N/A	N/A	N/A	N/A	N/A
Centro Médico de Caracas	Plaza El Estanque, San Bernardino - Caracas	122	N/A	N/A	N/A	N/A	N/A	N/A	N/A	N/A	N/A	N/A
Clínica Ávila	Avenida San Juan Bosco. Urbanización Altamira - Caracas	130	N/A	N/A	N/A	N/A	N/A	N/A	N/A	N/A	N/A	N/A
Policlínica Metropolitana	Calle A-1. Urbanización Caurimare - Caracas	104	N/A	N/A	N/A	N/A	N/A	N/A	N/A	N/A	N/A	N/A
Clínica Loira	Calle Loira. Urbanización El Paraíso - Caracas	60	N/A	N/A	N/A	N/A	N/A	N/A	N/A	N/A	N/A	N/A
Centro Médico La Urbina	Calle 1 - 2. La Urbina - Petare	66	N/A	N/A	N/A	N/A	N/A	N/A	N/A	N/A	N/A	N/A
Clínica Urológica Tamanao	Urbanización San Román - Caracas	62	N/A	N/A	N/A	N/A	N/A	N/A	N/A	N/A	N/A	N/A
Clínica Santiago de León	Avenida Libertador. Sabana Grande - Caracas	76	N/A	N/A	N/A	N/A	N/A	N/A	N/A	N/A	N/A	N/A
Instituto Médico La Floresta	Calle Santa Ana. Avenida Principal La Floresta	62	N/A	N/A	N/A	N/A	N/A	N/A	N/A	N/A	N/A	N/A
Clínica La Esperanza	Calle El Centro, N° 103. Los Chorrros - Caracas	60	N/A	N/A	N/A	N/A	N/A	N/A	N/A	N/A	N/A	N/A
Clínica Luis Razzetti	Avenida Este 2. Puente República - Caracas	53	N/A	N/A	N/A	N/A	N/A	N/A	N/A	N/A	N/A	N/A
Centro Médico La Trinidad	Avenida Intercomunal, vía El Hatillo - Caracas	50	N/A	N/A	N/A	N/A	N/A	N/A	N/A	N/A	N/A	N/A
Clínica Sanatrix	Cuarta Avenida de Campo Alegre. Caracas	50	N/A	N/A	N/A	N/A	N/A	N/A	N/A	N/A	N/A	N/A
Centro Obstétrico	Avenida Guayana, Calle América, Urbanización Valle Abajo	50	N/A	N/A	N/A	N/A	N/A	N/A	N/A	N/A	N/A	N/A
Instituto Diagnóstico de San Bernardino, Caracas	Avenida Anauro, San Bernardino	48	N/A	N/A	N/A	N/A	N/A	N/A	N/A	N/A	N/A	N/A
Centro Clínico Leopoldo Aguerrevere	Avenida Río Manapire, Parque Humboldt, Prados del Este - Caracas	45	N/A	N/A	N/A	N/A	N/A	N/A	N/A	N/A	N/A	N/A
Clínica Libertador	Esquina Avenida Libertador, Las Acacias - Caracas	44	N/A	N/A	N/A	N/A	N/A	N/A	N/A	N/A	N/A	N/A
Clínica Caurimare	Avenida Caurimare, Colinas de Bello Monte	40	N/A	N/A	N/A	N/A	N/A	N/A	N/A	N/A	N/A	N/A
Clínica Santa Sofía	Avenida Principal de Santa Sofía, Plaza Pública - Caracas	40	N/A	N/A	N/A	N/A	N/A	N/A	N/A	N/A	N/A	N/A
Clínica Bello Monte	Avenida Cuyuni, Colinas de Bello Monte - Caracas	40	N/A	N/A	N/A	N/A	N/A	N/A	N/A	N/A	N/A	N/A
Clínica Vista Alegre	Tercera Calle, Parcelas 7 y 8. Urbanización Vista Alegre - Caracas	35	N/A	N/A	N/A	N/A	N/A	N/A	N/A	N/A	N/A	N/A
Clínica Atlas	Avenida Roosevelt, Los Rosales - Caracas	70	N/A	N/A	N/A	N/A	N/A	N/A	N/A	N/A	N/A	N/A
Policlínica Montalbán	Urbanización Montalbán. La Vega - Caracas	35	N/A	N/A	N/A	N/A	N/A	N/A	N/A	N/A	N/A	N/A
Clínica Herrera Lynch	Avenida Jorge Washington, San Bernardino - Caracas	30	N/A	N/A	N/A	N/A	N/A	N/A	N/A	N/A	N/A	N/A
Policlínica Las Mercedes	Avenida Principal de Las Mercedes con calle Monterrey - Caracas	24	N/A	N/A	N/A	N/A	N/A	N/A	N/A	N/A	N/A	N/A
Clínica Infantil del Este	Calle Queipa, N° 503. El Marqués - Caracas	20	N/A	N/A	N/A	N/A	N/A	N/A	N/A	N/A	N/A	N/A
Clínica San Pablo	Las Mercedes - Caracas	30	N/A	N/A	N/A	N/A	N/A	N/A	N/A	N/A	N/A	N/A
Clínica David Lobo	Avenida Este 10, Esquina de Curamichate, Caracas	18	N/A	N/A	N/A	N/A	N/A	N/A	N/A	N/A	N/A	N/A
Clínica Jaime Córdoba	Avenida Simón Planas. Santa Mónica - Caracas	20	N/A	N/A	N/A	N/A	N/A	N/A	N/A	N/A	N/A	N/A
Instituto Clínico La Florida	Avenida Los Samanes. La Florida - Caracas	22	N/A	N/A	N/A	N/A	N/A	N/A	N/A	N/A	N/A	N/A

Instalaciones Importantes (Hospitales y Clínicas Privadas)

Nombre del Hospital o Clínica	Dirección	Capacidad de Camas Autorizada	Información General				Información del Edificio					
			Categoría	Clasificación	Nº de Doctores	Nº de Edificios	Función	Área del Sitio (m2)	Área Total de Piso del Edificio (m2)	Año de Construcción	Nº de Pisos	Estructura del Edificio
Centro Clínico de los Ojos	Avenida Principal de Chuao, Chuao - Caracas	41	N/A	N/A	N/A	N/A	N/A	N/A	N/A	N/A	N/A	N/A
Clínica Méndez Gimón	Avenida Andrés Bello, Caracas	26	N/A	N/A	N/A	N/A	N/A	N/A	N/A	N/A	N/A	N/A
G. Cons. Unidos de Clínicas	Las Mercedes - Caracas	75	N/A	N/A	N/A	N/A	N/A	N/A	N/A	N/A	N/A	N/A
Grupo Médico Otorrino	Avenida Principal de El Cafetal - Caracas	40	N/A	N/A	N/A	N/A	N/A	N/A	N/A	N/A	N/A	N/A
Hospital Oncológico Padre Machado	Finca Avenida Roosevelt, El Cementerio - Caracas	103	N/A	N/A	N/A	N/A	N/A	N/A	N/A	N/A	N/A	N/A
Hospital Ortopédico Infantil	Avenida Andrés Bello, Caracas	88	N/A	N/A	N/A	N/A	N/A	N/A	N/A	N/A	N/A	N/A
Hospital San Juan de Dios	Terrazas de Valle Arriba, Caracas	200	N/A	N/A	N/A	N/A	N/A	N/A	N/A	N/A	N/A	N/A
Cruz Roja Carlos J. Bello	Paradero a Venus, La Candelaria - Caracas	100	N/A	N/A	N/A	N/A	N/A	N/A	N/A	N/A	N/A	N/A
Clínica El Cedrat	Avenida Andrés Bello, Calle Los Manolos / Raúl Ramos, Las Palmas - Caracas	20	N/A	N/A	N/A	N/A	N/A	N/A	N/A	N/A	N/A	N/A
Policlínica La Arboleda	Avenida Cajigal, San Bernardino - Caracas	N/A	N/A	N/A	N/A	N/A	N/A	N/A	N/A	N/A	N/A	N/A

Instalaciones Importantes (Clínicas y Hospitales Públicos)

Nombre del Hospital o Clínica	Dirección	Capacidad de Camas Autorizadas	Información General			Información del Edificio						
			Categoría	Clasificación	Nº de Doctores	Nº de Edificios	Función	Área del Sitio (m2)	Área Total de Piso del Edificio (m2)	Año de Construcción	Nº de Pisos	Estructura del Edificio
MINISTERIO DE SALUD Y DESARROLLO SOCIAL (2)												
1. Maternidad Infantil del Este Dr. Joel Parpacen	Urbanización La Urbina. Petare - Estado Miranda	147										
2. Hospital de Emergencia Pérez de León	Av. Francisco de Miranda. Petare - Estado Miranda	78										
INSTITUTO VENEZOLANO DE LOS SEGUROS SOCIALES (6)												
1. Hospital Dr. Miguel Pérez Carreño	El Pescozón. Urbanización Bella Vista - Caracas	799										
2. Centro Médico de Chacao	Calle Monseñor Juan Crislic con calle Santa Teresa de Jesús. Chacao											
3. IVSS - El Cementerio	Municipio Chacao - Estado Miranda											
4. Maternidad - Santa Ana	Avenida Principal de El Cementerio	228										
5. Hospital Dr. Domingo Luciani	Avenida Anauco Urbanización San Bernardino - Caracas	730										
6. Hospital Pediátrico Dr. Elías Toro	Urbanización El Llanito. Petare - Estado Miranda	230										
MINISTERIO DE LA DEFENSA (2)												
1. Hospital Militar Dr. Carlos Arvelo	Avenida Principal de Artigas. Parroquia San Juan - Caracas	465										
2. Hospital Militar Vicente Salías	Guarnición Fuerte Tiruna. El Valle Parroquia El Valle											
UNIVERSIDAD CENTRAL DE VENEZUELA / MINISTERIO DE SALUD Y DESARROLLO SOCIAL (1)												
1. Hospital Clínico Universitario de Caracas	Universidad Central de Venezuela. Urbanización Los Chaguaramos. Parroquia San Pedro - Caracas	1105										IV
ALCALDÍA DEL DISTRITO METROPOLITANO DE CARACAS (14)												
1. Hospital Médico Quirúrgico de Coche	Av. Intercomunal del Valle, Calle Zea. Urbanización Coche - Caracas	220										IV
2. Hospital Dr. Ignacio Baidó (El Algodonal)	Avenida Intercomunal de Antimano, El Algodonal	523										III
3. Hospital Psiquiátrico de Caracas	Lidice, Parroquia Sucre	190										III
4. Hospital Materno Infantil de Caricuao Dr. Pastor Oropeza	Urbanización Ruiz Pineda, Caricuao - Parroquia Caricuao	175										III
5. Hospital Oncológico Dr. Luis Razzetti	Avenida Principal de Cotiza, Parroquia San José	170										III
6. Hospital Dr. Jesús Yerena	Avenida Principal de Lidice - Caracas	236										III
7. Hospital Dr. Leopoldo Manrique Marrero		163										III
8. Hospital Periférico del Oeste Dr. Ricardo Baquero González (Pepo)	Calle El Cristo con Avenida 1. Catia Parroquia Sucre	100										II
9. Maternidad Concepción Palacios	Avenida San Martín. Parroquia San Juan	748										IV
10. Hospital Dr. José Manuel de Los Ríos	Avenida Yollimer, Urbanización San Bernardino, Parroquia San Bernardino	299										IV
11. Hospital Dr. José María Vargas	Pirineo a San Francisco, Parroquia San José	550										IV
12. Hospital de El Junquito	El Junquito, Parroquia El Junquito	17										I
13. Hospital Dr. Julio Criollo Rivas	Final Avenida Roosevelt El Cementerio - Parroquia El Cementerio	56										I
14. Hospital Dr. José Gregorio Hernández	Brisas a Pirineo. San José, Parroquia San José - Caracas	409										IV
ALCALDÍA DEL DISTRITO METROPOLITANO DE CARACAS. AMBULATORIOS (DISTRITO SANITARIO 1)												
1.1 Dr. Carlos J. Bello	Calle Real Lidice, La Pastora											I
1.2 Domingo Luciani	Calle Los Cujicitos, San José, Cotiza. Altigracia											II
1.3 Eutimio Rivas	Entre los Bloques 5 y 6. Urbanización Simón Rodríguez, El Recreo											I
1.4 José Izquierdo	Plaza El Polvorín (Andrés Bloy Blanco) Puerta de Caracas, La Pastora											I

Instalaciones Importantes (Clínicas y Hospitales Públicos)

Nombre del Hospital o Clínica	Dirección	Capacidad de Camas Autorizadas			Información General			Información del Edificio			
		Categoría	Clasificación	Nº de Doctores	Nº de Edificios	Función	Área del Sitio (m2)	Área Total de Piso del Edificio (m2)	Año de Construcción	Nº de Pisos	Estructura del Edificio
1.5 Hugo Gutiérrez	Calle Principal de Caño Amarillo, Catedral		I								
1.6 Doña Isabel de Herrera	Sector San Isidro al lado de la Escuela Galipán, El Ávila, San José		II								
1.7 Unidad S. Norte	Dos Puntas a Portillo Nº 36, La Pastora		I								
1.8 Chapelín	Calle Real de Barrio Nuevo, Centro Don Bosco, Chapelín, El Recreo		I								
1.9 Dr. Francisco Castellanos	Calle Real de Los Erasos, (al lado de la Capilla), San Bernardino		I								
1.10 Cotiza	Módulo de Servicios Múltiples Funda Común, detrás del Bloque 1, San José		I								
1.11 Manicomio	Calle Real de Lídice, Entrada al Hospital Jesús Yerena (Lídice), La Pastora		I								
1.12 Pastor Oropeza	Calle Real de Sarria, Urbanización Pedro Carnejo, entre Bloques 17 y 18, El Recreo		I								
1.13 Próspero Reverend	Avenida Panteón, Palo Negro a Palo Blanco, Edificio OR, PB, San José		I								
1.14 Raquel de Páez	Final c/Párate Bueno, detrás de bloque 4B, Pinto Salinas, El Recreo		I								
1.15 El Samán	Calle Chapelín, al frente de Lab. Berrehs, El Recreo		I								
1.16 La Urbina	Calle 11, adyacente a la Estación de Bomberos La Urbina, Petare		I								
A.D.M.C. AMBULATORIOS (DISTRITO SANITARIO 2)											
2.1 Alfonso López Porras	A la altura de la Pasarela Ojo de Agua, Barrio El Limón, Autopista Caracas - La Guaira, Sucre		I								
2.2 Andrés Eloy Blanco	Calle Principal del Barrio Andrés Eloy Blanco, El Observatorio, 23 de Enero		I								
2.3 Juan Manuel Lyon	Entre Bloques 9 y 10, Casata III, Sucre		NAP								
2.4 L. Ruiz Pineda I	Entre Bloques 15 y 16, Zona E, Sector La Cañada, Colinas del 23 de Enero		II								
2.5 L. Hurtado Higuera	Urbanización Luis Hurtado Higuera, Km 12, carretera El Junquito, El Junquito		I								
2.6 Mencia de Leoni	Km 7, carretera El Junquito, El Junquito		NAP								
2.7 Nueva Esparta	Barrio El Manantial, Autopista Caracas - La Guaira, Sucre		NAP								
2.8 Pedro González R.	Carretera Vieja Caracas, Km. 5, Barrio El Limón, La Guaira, Sucre		I								
2.9 Rafael Urdaneta	Avenida Circunvalación, subida Lomas de Urdaneta, Urbanización Simón Bolívar, Sucre		NAP								
2.10 Casalta II	Calle El Estanque, frente al bloque 6 de Propatria, Sucre		I								
2.11 González Cabrera	Barrio González Cabrera, entre calle Andrés Eloy Blanco y Calle Los Magallanes, Km 8, El Junquito		I								
2.12 Isaias Medina Angarita	Barrio Isaias Medina Angarita, Sector Las Torres, entre Pasajes 15 y 16		I								
2.13 Monte Piedrad	Sector Agua Salud, Plaza Diego de Lozada, 23 de Enero		NAP								
2.14 Nueva Caracas	a 300 metros de la Plaza Sucre de Caña, Sucre		II								
2.15 Nuevo Día	Barrio Nuevo Día, Carretera Vieja La Guaira, Sucre		NAP								
2.16 Nuevo Horizonte	Calle Principal, Barrio Nuevo Horizonte, Sucre		I								
2.17 Plan de Manzano	Calle San José, al lado del Colegio "Lorenzo H. Mendoza", sector Las Torres, Plan de Manzano, Sucre		I								
2.18 Raúl Leoni	Km. 22, Carretera del Junquito después de la Alcabala de la Guardia Nacional, El Junquito		I								

Instalaciones Importantes (Clínicas y Hospitales Públicos)

Nombre del Hospital o Clínica	Dirección	Capacidad de Camas Autorizadas	Información General			Información del Edificio						
			Categoría	Clasificación	Nº de Doctores	Nº de Edificios	Función	Área del Sitio (m2)	Área Total de Piso del Edificio (m2)	Año de Construcción	Nº de Pisos	Estructura del Edificio
2.19 Ruperto Lugo	Calle Principal de Ruperto Lugo, al lado del Destacamento Policial 23 y la Escuela Bolet Peraza			I								
2.20 San J. M ^a Vianney	3er. Plan de la Sisa, iglesia Parroquial, Cañá, Sucre			I								
2.21 Tamanaquito	Barrio Isaias Medina, Calle Principal de Tamanaquito, Avenida Sucre, Sucre			I								
2.22 23 de Enero	Frente a la Redoma del Bloque 37, Zona F, antigua compactora de basura, 23 de Enero, Sucre			II								
2.23 Federico Quiroz	Calle Principal del Federico Quiroz, Gramoven, Sucre			I								
2.24 Casablanca	Barrio Isaias Medina, Sector Casablanca, Nueva Esparta I, Sucre			I								
2.25 Cecilio Russo	Sector A y B, terrazas G, Nueva Tacagua, Sucre			I								
2.26 Cecilio Russo II	Sector La Vaquera, Nueva Tacagua, Sucre			I								
2.27 Propatria I	Final Calle 8 con calle 6 de Propatria, Antiguo Módulo Policial, Sucre			II								
A.D.M.C. AMBULATORIOS (DISTRITO SANITARIO 3)												
3.1 Alfredo Borjas	Calle el Rosario, antes Cementes La Vega, La Vega			I								
3.2 Alfredo Rojas	Subida Atlántico, 3era Vuelta Alfredo Rojas, Hospital Militar, San Juan			I								
3.3 Anibal Martin Vegas	Esquina Cruz de la Vega a Ríos, Avenida San Martín, San Juan			I								
3.4 Feix Pitano	La Quebrada II, al lado de la Comandancia de la Policía Motorizada, El Paraiso			I								
3.5 La Coromoto	Barrio La Coromoto al lado, edificio Meridiano, Avenida San Martín, El Paraiso			I								
3.6 Leopoldo Aguerrevere	Parcelamiento Guzmán Blanco, Antimano			I								
3.7 José María Aranda A.	Sector Párate Bueno, Avenida Intercomunal, Antimano			NAP								
3.8 Santiago Arguelles	Barrio Bicentenario, Sector Carapita, Antimano			NAP								
3.9 Pedro Iturbe	Bloque 2, Escalera 3, al lado de Escuela Superior Fuerzas Armadas, Caricuao			II								
3.10 Jacinto Convit	UD-4, Sector Arauca, Via Tanque Inos, Caricuao			NAP								
3.11 Luis Razzetti	UD-1, Avenida Principal, al lado de la Jefatura Civil, Caricuao			I								
3.12 Martin Vegas	UD-5, La Hacienda, frente a la Plaza Carlos Gardel, Caricuao			NAP								
3.13 Guillermo Michelena	Ruiz Pineda, frente a la Estación Vuelvan Caras, Caricuao			I								
3.14 Macarao	Calle Real de Macarao, Edificio Centro Civico, Macarao			I								
3.15 Montalbán	Al lado de la estación Policial, Montalbán, a 200 metros del Centro Comercial Usiar, Montalbán, La Vega			I								
3.16 Andrés Eloy Blanco	Final Avenida Arismendi, Brisas del Paraiso, detrás del Pedagógico de Caracas, El Paraiso			I								
3.17 Carapita	Calle Real, Módulo de Servicios Múltiples de Fundacomún, Estación del Metro Carapita, Avenida Intercomunal de Antimano, Antimano			I								
3.18 El Milagro	Edificio Fundacomún, piso I, Los Parapetos de La Vega, La Vega			NAP								

Instalaciones Importantes (Clínicas y Hospitales Públicos)

Nombre del Hospital o Clínica	Dirección	Capacidad de Camas Autorizadas	Información General			Información del Edificio						
			Categoría	Clasificación	Nº de Doctores	Nº de Edificios	Función	Área del Sello (m ²)	Área Total de Piso del Edificio (m ²)	Año de Construcción	Nº de Pisos	Estructura del Edificio
3.19 Pastor Oropeza	Bloque 4, PB, Urbanización Kennedy, Macarao			I								
3.20 La Quebradita	Entre Bloques 5 y 6, Módulo de Servicios Múltiples de Fundación, Avenida Luis Razzetti, La Quebradita, El Paraíso			I								
3.21 Los Eucaliptus	Avenida José A. Lamas, entre Hospital Militar e Iposteil, San Juan			I								
3.22 Los Mangos	Avenida Principal de Los Mangos de La Vega, carretera negra, Módulo Policial, La Vega			I								
3.23 Rotary Club	Colegio Fés y Alegría, La Pedrera, Calle Real, Antimano			I								
3.24 San Pablitto	Calle Real de San Pablitto, vía Ruiz Pineda, Caricuao			NAP								
3.25 Unidad Sanitaria Centro Oeste	Cruz de La Vega a Palo Grande, Nº 236, Avenida San Martín, San Juan			II								
3.26 Ambulatorio Pedro Henrique	Bloque 2, Sector UP-3, Caricuao			NAP								
3.27 Caricuao	Bloque 11, PB, Urbanización Ruiz Pineda, Caricuao			I								
3.28 Dr. Humberto Fernández Motán	Carretera Vieja Los Teques, Sector Las Nieves, Las Adjuntas, Macarao			III								
A.D.M.C. AMBULATORIOS (DISTRITO SANITARIO 4)												
4.1 Cipriano Yereña	Calle El Topito, La Bandera (primer semáforo de la intercomunal del Valle, viniendo del Terminal) El Valle			I								
4.2 San Andrés	Calle Baruta, Barrio San Andrés, El Valle			I								
4.3 Emilio Condés Flores	7ma transversal, Urbanización Nuevo Prado, detrás de la Jefatura de Santa Rosalía, El Cementerio, Santa Rosalía			II								
4.4 Antonio I. Castillo	Calle Los Jabilitos, Coche			I								
4.5 Dr. Luis Cardozo	Esquina Miranda a Rivas, San Agustín del Norte			II								
4.6 U.D. Medicina Familiar "Leonardo Ruiz Pineda II"	Unidad Docente de Medicina Familiar, Pasaje 2, San Agustín del Sur			II								
4.7 Luis Felipe Blanco	Barrio San Miguel, Cota 905, Santa Rosalía			I								
4.8 Romulo Betancourt	Barrio Guzmán Blanco, Cota 905, Santa Rosalía			I								
4.9 Los Jardines	Ubicado dentro del Distrito Sanitario 4, El Valle			I								
4.10 Unidad Sanitaria 4	Calle 4, Los Jardines del Valle (al lado del IVSS), El Valle			II								
4.11 Cochecho	Edificio Paraguaitopo, PB, Cochecho, El Valle, Coche			I								
4.12 Los Sin Techos	Final Avenida Bogotá, Barrio Los Sin Techos, El Cementerio, Santa Rosalía			I								
4.13 Alberto Ravel	Planta Alta, Centro Comercial, Urbanización Los Samanes, El Cementerio, Santa Rosalía			I								
4.14 Urbano Marín	Edificio Tacagua, diagonal a la tienda del Museo de los Niños, Nivel Bolívar, Parque Central, San Agustín			I								

NAP Núcleo de Atención Primaria

Instalaciones Importantes (Parques y Espacios Abiertos Públicos)
PARQUES DE RECREACIÓN DEL DISTRITO METROPOLITANO DE CARACAS

Nombre del Parque o Espacio Forestal	Dirección	Area del Sitio de la Instalación (m2)			
		Area Verde	Area Total de Cobertura del Edificio	Otros	
Area Total					
Romulo Betancourt (Parque del Este)	Avenida Francisco de Miranda, Caracas, Municipio Sucre	790,000	10,000	-	800,000
Los Chorros	Urbanización Los Chorros, Sector Cota 1000, Drenado por Qda. Los Chorros, Municipio Sucre	42,000	3,000	-	45,000
La Aguada	Final Calle Cupira, Urbanización El Marqués y Cuyuní, Municipio Sucre	223,800	100	-	223,900
Romulo Gallegos	Cota 1000 con Quebrada Galindo, Municipio Sucre	220,290	100	-	220,390
Embalse Los Mariches	Kilómetro 13, Carretera Petare - Santa Lucía, Sector Valle Fresco, Filas de Mariches, Municipio Sucre	329,900	100	-	330,000
Maria Concepción Palacios Blanco (Caiza)	Autopista de Oriente (frente al Terminal de Pasajeros) Municipio Sucre	170,000	-	100,060	270,060
Cuavas del Indio	Vía Cementerio Monumental del Este, Urbanización El Cafetal, Sector Santa Clara, Morro La Guairita, Municipio El Hatillo	376,000	1,000	-	377,000
Vinicio Adames	Autopista Caracas - Coche - Tazón, Distribuidor Los Guayabitos, Municipio Baruta	1,429,000	1,000	-	1,430,000
Jóvito Villaiba (Parque del Oeste)	Avenida Sucre, Gato Negro, Municipio Libertador	455,800	5,000	-	460,800
Zoológico de Caricuao	Sector UD-5, La Hacienda, Avenida Principal de Caricuao, Municipio Libertador	5,966,200	5,000	-	5,971,200
Los Caobos	Paseo Colón, Los Caobos, Municipio Libertador	415,000	5,000	-	420,000
Zoológico El Pinar	Cota 905, con Avenida Guzmán Blanco, Urbanización El Pinar, El Paraiso	751,600	7,000	-	758,600
El Calvario (1895)	Urbanización El Silencio	70,000	30,000	-	170,000
Aristides Rojas	Avenida Andrés Bello con Avenida Principal de Marip	2,313,540	60	-	2,313,600
Universal de La Paz	Urbanización Ruiz Pineda, Caricuao	9,993,000	Invasiones	-	9,993,000
Leonardo Ruiz Pineda	Paralelo a Cota 905, El Paraiso	11,340,900	Invasiones	-	11,340,900
Vicente Emilio Sojo					
PARQUES, PLAZAS Y ESPACIOS PÚBLICOS MUNICIPALES					
Carlos Gardel (Local)	Parroquia Catedral, Calle El Limón con Calle Los Jabillos, Caño Amarillo	12.5	237.5		250
Santiago Mariño (Local)	Parroquia Catedral, Avenida Sucre	2,695	1,155		3,850
Fermín Toro (Local)	Parroquia Catedral, Esquina Solís	12	1,188		1,200
Bicentenario	Parroquia Catedral, Esquina Solís, Avenida Oeste 2	N/A	N/A	N/A	N/A
Fermín Toro (Local)	Parroquia Catedral, Estación del Metro El Silencio	1,200	800		2,000
Andrés Eloy Blanco (Parroquial)	Parroquia Catedral, Esquina Santa Capilla, Avenida Urdaneta	945	2,205		3,150
Plaza Bolívar (1874) Metropolitana	Parroquia Catedral, Esquina La Torre a Esquina Principal, Avenida Oeste	3,430	1,470		4,900

Instalaciones Importantes (Parques y Espacios Abiertos Públicos)
PARQUES DE RECREACIÓN DEL DISTRITO METROPOLITANO DE CARACAS

Nombre del Parque o Espacio Forestal	Dirección	Area Verde	Area del Sitio de la Instalación (m2)		
			Cobertura del Edificio	Otros	Area Total
Plaza El Venezolano (Parroquial)	Parroquia Catedral, Avenida Andrés Eloy Blanco, Esquina San Jacinto	12.5	2,487.5		2,500
Plaza Francisco Narváez (Metropolitano)	Parroquia Catedral, Avenida Universidad, (Estación del Metro La Hoyada)	1,300	8,700		10,000
Plaza España (Local)	Parroquia Catedral, Avenida Urdaneta, Esquina Plaza España	4.5	445.5		450
Lincoln (Local)	Parroquia El Valle, Calle Leonardo Da Vinci, Colinas de Bello Monte	101.2	151.8		253
Ayantepuy (Local)	Parroquia El Valle	2,475	275		2,750
Cecilia Pimentel (Local)	Parroquia El Valle, Avenida Intercomunal, Urbanización San Antonio	1,120	1,680		2,800
Residencias Radio Caracas (Local)	Parroquia El Valle, Avenida Intercomunal, Frente a Residencia Radio Caracas	52.5	157.5		210
Plaza Bolívar (El Valle) (Parroquial)	Parroquia El Valle, Avenida Intercomunal, Urbanización Alberto Ravel (cerca de la Iglesia)	5,445	4,455		9,900
Paseo La Morán (Local)	Parroquia La Vega, Avenida Morán, La Quebradita	19,900	200		20,000
La Coromoto (Local)	Parroquia La Vega, Avenida San Martín, Entrada del Barrio La Coromoto	45.6	410.4		456
Plaza Artigas (Parroquial) (1944)	Parroquia La Vega, Calle Real de Bella Vista con Avenida Morán	582.4	1,497.6		2,080
Plaza O'Higgins (Parroquial)	Parroquia La Vega, Urbanización El Paraíso	1,656	1,104		2,760
Plaza Washington (Parroquial)	Parroquia La Vega, Avenida José Antonio Páez, Urbanización El Paraíso	1,101.6	1,058.4		2,160
Plaza A.Petión (Parroquial)	Parroquia La Vega, Urbanización El Paraíso	3,770	2,030		5,800
El Samán	Parroquia La Vega	N/A	N/A		N/A
Codazzi (Local)	Parroquia La Vega, Transversal 32, Montalbán I	1,680	1,120		2,800
Romulo Gallegos (Local)	Parroquia La Vega, Transversal 60, Montalbán I	2,208	192		2,400
J.P. Duarte (Local)	Parroquia La Vega, Calle 50, Montalbán II	441.6	938.4		1,380
Plaza Bolívar (Parroquial)	Parroquia La Vega, Calle Real de La Vega, La Vega	1,637.6	1,922.4		3,560
Simón Rodríguez (Local)	Parroquia La Vega, Calle 60, Montalbán II	643.5	1,501.5		2,145
Uslar (Local)	Parroquia La Vega, Redoma La India (final), Avenida Páez c/c O'Higgins, Urbanización El Paraíso	N/A	N/A		400
El Calvario (Plaza La Laja) (Metropolitano)	Parroquia San Juan, Plaza La Laja, Parque El Calvario, Plaza El Parnaso, Caracol	N/A	N/A		N/A
Teresa Carreño (Metropolitano)	Parroquia San Juan, Parque El Calvario	N/A	N/A		N/A
Plaza Agustín Codazzi El Calvario (Metropolitano)	Parroquia San Juan, Parque El Calvario	N/A	N/A		N/A
San Juan (Metropolitano)	Parroquia San Juan, Parque El Calvario	N/A	N/A		N/A
Simón Bolívar (Metropolitano)	Parroquia San Juan, Parque El Calvario	N/A	N/A		N/A
Plaza O'Leary (Metropolitano)	Parroquia San Juan, El Silencio	2,000	500		2,500

**Instalaciones Importantes (Parques y Espacios Abiertos Públicos)
PARQUES DE RECREACIÓN DEL DISTRITO METROPOLITANO DE CARACAS**

Nombre del Parque o Espacio Forestal	Dirección	Area Verde	Area del Sitio de la Instalación (m2)		
			Area Total de Cobertura del Edificio	Otros	Area Total
Plaza Francisco de Miranda (1942) (Metropolitano)	Parroquia San Juan	1,488.3	3,472.7		4,961
Plaza Capuchinos (1834) (Parroquial)	Parroquia San Juan, Avenida San Martín, cucre con Oeste 14, San Juan	960	240		1,200
Italia (1910) (Parroquial)	Parroquia San Juan, Avenida San Martín, cucre con calle El Guarataro	720	1,080		1,800
Plaza José San Martín (Local)	Parroquia San Juan, Avenida San Martín, c/c Calle Oeste	3,000	7,000		10,000
Plaza José Antonio Páez (Local)	Parroquia San Juan, Avenida J.A. Páez con Avenida Principal El Paraíso	3,510	2,340		5,850
Plaza José Cortéz de Madariaga (1891) (Local)	Parroquia San Juan, Avenida J.A. Páez con Avenida Principal El Paraíso	5,880	1,470		7,350
Lugar de Encuentro (1990) (Local)	Parroquia Santa Rosalía, Colina de Las Acacias, Avenida Guaicaipuro	8	1,592		1,600
Guzmán Blanco (Local)	Parroquia Santa Rosalía, Cota 905	60	540		600
Redoma final Avenida Costa Rica (Local)	Parroquia Santa Rosalía, Final Avenida Costa Rica, Urbanización Las Acacias	130,000	-		130,000
Lugar de Encuentro Barrio Guzmán Blanco (Local)	Parroquia Santa Rosalía, Cota 905, Barrio Guzmán Blanco, Sector La Chivera	N/A	N/A	200	200
Redoma Iglesia El Salvador	Parroquia Santa Rosalía, Final Avenida Centroamé rica, Urbanización Las Acacias	39.6	26.4	66	66
Plaza Las Tres Gracias (Metropolitano)	Parroquia Santa Rosalía, Avenida Los Ilustres con Calle Bellas Artes	N/A	N/A	1,750	1,750
Cristóbal Mendoza (Local)	Parroquia Santa Rosalía, Avenida Los Ilustres, Urbanización Valle Abajo	400	100	500	500
Plaza Pérez Galdós (Local)	Parroquia Santa Rosalía, Avenida Los Ilustres con Avenida Victoria, Urbanización Valle Abajo	120	280	400	400
Edificio INCE (Plaza) (Parroquial)	Parroquia Santa Rosalía, Avenida Nueva Granada con 3ra Avenida	N/A	N/A	1,700	1,700
Los Símbolos (Parroquial)	Parroquia Santa Rosalía, Avenida Los Ilustres con Avenida Roosevelt	N/A	N/A	1,400	1,400
Plaza Tiuna (Parroquial)	Parroquia Santa Rosalía, Avenida Los Laureles con Avenida Roosevelt, Urbanización Los Rosales	2,700	1,800	4,500	4,500
Plaza El Carmen (Local)	Parroquia Santa Rosalía, Urbanización Gran Colombia, Avenida Principal Los Castaños, El Cementerio	57.6	14.4	72	72
Gran Colombia (Plaza) (Local)	Parroquia Santa Rosalía, Urbanización Gran Colombia, Avenida Principal Los Castaños, El Cementerio	630	270	900	900
Plaza de El Rectorado, Ciudad Universitaria (Local)	Parroquia Santa Rosalía, Ciudad Universitaria, Los Chaguaramos, Caracas	480	4,320	4,800	4,800

**Instalaciones Importantes (Parques y Espacios Abiertos Públicos)
PARQUES DE RECREACIÓN DEL DISTRITO METROPOLITANO DE CARACAS**

Nombre del Parque o Espacio Forestal	Dirección	Area del Sitio de la instalación (m2)		
		Area Verde	Cobertura del Edificio	Otros
		Area Total		
Plaza La Tierra de Nadie, Ciudad Universitaria (Local)	Parroquia Santa Rosalía, Ciudad Universitaria, Los Chaguaramos, Caracas	9,800	4,200	14,000
Plaza Caracas (Metropolitano) (Centro Simón Bolívar)	Parroquia Santa Teresa, Centro Simón Bolívar, entre Torres del C.S.B. El Silencio	N/A (Invadida)	N/A	13,750
Plaza La Concordia (Parroquial)	Parroquia Santa Teresa, Avenida Sur 2, Entre esquinas Carcel a Hospital	2,860	4,290	7,150
José Vicente Sojo (Parroquial)	Parroquia Santa Teresa, Avenida Sur, entre Esquinas Cipreses y Santa Teresa	9.6	14.4	24
Plaza Diego Ibarra (Parroquial)	Parroquia Santa Teresa, Esquina Santa Teresa, entre Avenidas Oeste 8 y 6	Invadida	64.8	64.80
José Gregorio Hernández (Local)	Parroquia 23 de Enero, Monte Piedad, Calle Real, Entre bloques 3 y 4, Escuela José Gregorio Hernández, Bloques 5 y 17, Urbanización 23 de Enero	75.4	301.6	377
Plaza Sensacional (1993) (Local)	Parroquia 23 de Enero, Calle Principal El Mirador, frente bloques 47 y 48, cerca de la Jefatura, Urbanización 23 de Enero	2,885.4	320.6	3,206
Plaza Alfí Primera (1993) (Local)	Parroquia 23 de Enero, Monte Piedad, entre bloque 15, Parque Infantil Bloque 14 y Estacionamiento, Urbanización 23 de Enero	332.5	332.5	665
Plaza Cristo Rey (1948) (Parroquial)	Parroquia 23 de Enero, Sector Cristo Rey, Frente a la Capilla, Colegio y Teatro, Urbanización 23 de Enero	3,199.8	2,133.2	5,333
Plaza Bloques 52 y 53 (1948) (Local)	Parroquia 23 de Enero, Sierra Maestra, Calle Real de Sierra Maestra, Urbanización 23 de Enero	676.8	1,015.2	1,692
La Cruz (Local)	Parroquia 23 de Enero, Calle Principal Colombia, Monte Piedad	N/A	N/A	
Carlos Gardel (Metro) (Local)	Parroquia 23 de Enero, Estación del Metro Caño Amarillo	140	60	200
El Conjurado del Indio (1986) (Parroquial)	Parroquia Caricuao, Avenida Principal, Sector UD-7 Caricuao	1,485	165	1,650
Plaza Gardel-Deyon (1984) (Local)	Parroquia Caricuao, Avenida Principal La Hacienda, Sector UD-5 Caricuao	204.3	22.7	227
Leonardo Ruiz Pineda (1973) (Local)	Parroquia Caricuao	63	567	630
Plaza Mahatma Ghandi (1986) (Local)	Parroquia Caricuao, Sector UD-2, Avenida Principal de Caricuao, entre bloques 9 y 10, Caricuao	650	975	1,625
Sin Nombre (1964) (Local)	Parroquia Caricuao, Sector UD-9, entre bloques 6, 21 y 22, Ruiz Pineda, Caricuao	139.5	325.5	465
Plaza Estación Zoológico (1983) (Local)	Parroquia Caricuao, Sector UD-3, entre Avenida Principal de La Hacienda y Avenida Principal de Caricuao	896	3,584	4,480

Instalaciones Importantes (Parques y Espacios Abiertos Públicos)
PARQUES DE RECREACIÓN DEL DISTRITO METROPOLITANO DE CARACAS

Nombre del Parque o Espacio Forestal	Dirección	Area del Sitio de la Instalación (m2)			
		Area Verde	Cobertura del Edificio	Otros	Area Total
Plaza Bolívar (1986) (Parroquial)	Parroquia Caricuao, Avenida Principal de Caricuao, Sector UD-3, Caricuao	1,890	1,260		3,150
Plaza Alejandro Carrasquel (1983) (Local)	Parroquia Caricuao, Frente al Bloque 7, Urbanización Ruiz Pineda, Colinas	171	1,539		1,710
Sin Nombre (Local)	Parroquia Caricuao, Sector UD-4, Terraza Mucurita, entre bloques 6, 7 y 8, Caricuao	23	437		460
Sin Nombre (1973) (Local)	Parroquia Caricuao, Sector UD-4, Terraza Mucurita, entre bloques 10, 11 y 12, Caricuao	30.9	27		309
Sin Nombre	Parroquia Caricuao, Sector UD-4, Terraza "Vuelvan Caras" entre bloques 47, 48, 49 y 50, Caricuao	43.7	830.3		874
Plaza Bolívar (1991) (Parroquial)	Parroquia El Junquito, Calle Real, El Junquito	1,953	837		2,790
Plaza Dr. José María Vargas (1991) (Local)	Parroquia El Junquito, Calle Real, El Junquito	130.9	56.1		187
Plaza Menores (1970) (Parroquial)	Parroquia Coche, Calle Los Jabillos, frente a la Vereda 70, Coche	235.2	436.8		672
Redoma de Coche (1950) (Parroquial)	Parroquia Coche, Final Avenida Guzmán Blanco	800	200		1,000
Plazoleta Los Primos (1950) (Parroquial)	Parroquia Coche, entre Calle Los Jabillos y Avenida Central, Coche	140	210		350
Plaza Boulevard Vereda S.O. (1970) (Parroquial)	Parroquia Coche, entre Avenida Central y Calle Los Hornos y Vereda 63, Coche	2,490	830		3,320
Plaza Boulevard Vereda N.E. (1970) (Parroquial)	Parroquia Coche, entre Calle Los Hornos y Vereda 63, Coche	1,071	459		1,530
Plazoleta SF Vereda 63 (1990) (Parroquial)	Parroquia Coche, Los Hornos con Calle Sector F, Coche	340	340		680
Boulevard Mercado (1970) (Parroquial)	Parroquia Coche, entre Avenida Guzmán Blanco y C. de Servicio Vereda 60, Coche	2,205	945		3,150
Plaza Armando Reverón (Parroquial)	Parroquia Coche, Avenida Intercomunal de El Valle, Urbanización Armando Reverón	N/A	N/A		N/A
Los Cedros Vereda 15 (1970) (Parroquial)	Parroquia Coche, Calle Los Cedros, (arriba) Vereda 15, Coche	580.8	387.2		968
Los Cedros Vereda 1 (1970) (Parroquial)	Parroquia Coche, Calle Los Cedros, (arriba) Vereda 1, Coche	648	432		1,080
Mosquera (Local)	Parroquia El Recreo, Parque Los Caobos	14	693		707
Sin Nombre (Local)	Parroquia El Recreo, Calle Real Simón Rodríguez, Urbanización Simón Rodríguez	296.1	690.9		987
Amador Bendayán (1991) (Local)	Parroquia El Recreo, Calle Real de Quebrada Honda	285.6	122.4		408
Sin Nombre (Local)	Parroquia El Recreo, Avenida Trujillo, Urbanización Simón Rodríguez	N/A	N/A		284
Plaza Andrés Bello (Metropolitano)	Parroquia El Recreo, Avenida Andrés Bello con Avenida Principal de Maripérez	12,112.1	5,190.9		17,303

**Instalaciones Importantes (Parques y Espacios Abiertos Públicos)
PARQUES DE RECREACIÓN DEL DISTRITO METROPOLITANO DE CARACAS**

Nombre del Parque o Espacio Forestal	Dirección	Area del Sitio de la Instalación (m2)		
		Area Verde	Cobertura del Edificio	Otros
		Area Total de	Area Total	
Cristóbal Colón (Parroquia)	Parroquia El Recreo, Paseo Colón, Urbanización Maripérez	600	400	1,000
Andrés Bello (Metropolitano)	Parroquia El Recreo, Avenida Casanova, Sabana Grande	258.5	258.5	517
Plaza Venezuela (Metropolitano)	Parroquia El Recreo, Gran Avenida, Avenida La Salle, Sabana Grande	1,686	1,686	3,372
El Buen Ciudadano (1984) (Local)	Parroquia El Recreo, Avenida La Salle, Avenida La Unión, La Colina	N/A	N/A	42
Caracas (1990) (Local)	Parroquia El Recreo, Avenida Maracay con Avenida Las Palmas, Urbanización Las Palmas	480	720	1,200
Los Pintores (Local)	Parroquia El Recreo, Avenida Francisco Solano/ Calle La Iglesia, Sabana Grande	N/A	N/A	370
Los Pintores (Local)	Parroquia El Recreo, Avenida Casanova, Calle Coromoto, Sabana Grande	N/A	N/A	97
Benito Juárez (1974) (Local)	Parroquia El Recreo, Avenida Los Pinos, Avenida Los Mangos, Urbanización Alta Florida	326.4	489.6	816
Atenas Sócrates (1985) (Local)	Parroquia El Recreo, Avenida Los Pinos, Calle Los Pamagas, Urbanización Alta Florida	108	72	180
Juan Bautista Dalla Costa (Local)	Parroquia El Recreo, Avenida Las Estancias, 1era Avenida El Mirador, Urbanización La Campiña	2.7	662.34	665
Las Delicias (Arévalo González) (Local)	Parroquia El Recreo, Avenida Ermini Arismendi, Urbanización Las Delicias	381.25	1,146.75	1,528
Francisco Solano López (Local)	Parroquia El Recreo, Avenida Francisco Solano López, 3era Avenida, Las Delicias	128	512	640
Plaza Eloy Alfaro (Local)	Parroquia La Candelaria, Avenida Mariscal Sucre con Avenida Los Próceres, San Bernardino	109.65	145.35	255
Plaza Conny Méndez (1991) (Local)	Parroquia La Candelaria, Avenida Mariscal Sucre con Avenida Francisco Fajardo, San Bernardino	22	28	50
Plaza La Candelaria (Parroquia)	Parroquia La Candelaria, Candilito a Urapal, Avenida Urdaneta	1,509.3	10,100.7	11,610
Parque Carabobo (Local)	Parroquia La Candelaria, Misericordia a Pete El Ojo, Avenida Universidad	1,467.18	11,870.82	13,338
Plaza Luis Tovar (Local)	Parroquia La Candelaria, Boulevard Amador Benda yán (Santa Rosa), con calle Real de Quebrada Honda, Sector Final	42.5	807.5	850
Plaza Benito Juárez (Local)	Parroquia La Candelaria, Los Lechosos a la Guía, Avenida México, Próximo al Parque Vargas y nueva Sede de la Galería Nacional	N/A	N/A	2,744
Plaza Morelos (Local)	Parroquia La Candelaria, Avenida México, (comienzo)	561.6	2,246.4	2,808

Instalaciones Importantes (Parques y Espacios Abiertos Públicos)
PARQUES DE RECREACIÓN DEL DISTRITO METROPOLITANO DE CARACAS

Nombre del Parque o Espacio Forestal	Dirección	Area del Sitio de la Instalación (m2)			
		Area Verde	Cobertura del Edificio	Otros	Area Total
Plaza Los Museos (1938) (Metropolitano)	Parroquia La Candelaria, Avenida México con Avenida Libertador	1,077.0	2,513		3,590
Espacio Balzac (1991) (Metropolitano)	Parroquia La Candelaria, Avenida México con Avenida Libertador	43.5	826.5		870
Los Dos Cerritos (1945) (Local)	Parroquia San José, Barrio Los Dos Cerritos, Callejón El Parque con 1ª Calle Los Cujicitos	117.6	176.4		294
San Lorenzo (Metropolitano)	Parroquia San José, Esquinas El Carmen y San Lorenzo	310.5	724.5		1,035
Plaza Anauco (Local)	Parroquia San José, Avenida Anauco con cruce Avenida Paraiso, San Bernardino	239.4	75.6		315
José Enrique Baldó (Local)	Parroquia San José, Redoma Intersección entre Avenidas Cristóbal Mendoza, Paraiso, Cajjal y José Félix Rivas, San Bernardino	45	105		150
Plaza de Los Liceos (Local)	Parroquia San José, Esquina San José del Ávila, Avenida San José	1,000	1,500		2,500
Portal Izquierdo Panteón (1983) (Local)	Parroquia Altigracia, Esquina El Misterio	1,564	736		2,300
Plaza Panteón (Local)	Parroquia Altigracia, Frente al Panteón Nacional	2,192	8,768		10,960
Las Mercedes (Local)	Parroquia Altigracia, Avenida Este 5 cruce con Boulevard Panteón	700	700		1,400
Plaza José Martí (Local)	Parroquia Altigracia, Avenida Norte 4 cruce con Avenida Este 3	298	556		854
Andrés Eloy Blanco (Local)	Parroquia La Pastora, 1ª Calle El Polvorín, La Pastora	672	1,428		2,100
Diego de Lozada(1924) (Local)	Parroquia La Pastora, Urbanización Diego de Lozada	1,925	1,925		3,850
Curazaito (Local)	Parroquia La Pastora, Sector Curazaito, Esquina El Samán	12	52		64
La Pastora (Parroquial)	Parroquia La Pastora, frente a la Iglesia La Divina Pastora	312	936		1,248
Un Domingo Distinto (Local)	Parroquia Sucre, Calle Italia, Sector La Redoma, Urbanización Alta Vista, Catia	N/A	N/A		N/A
Plaza Antonio José de Sucre (Parroquial)	Parroquia Sucre, Avenida Sucre con Avenida Española	N/A	N/A		N/A
Plaza Pérez Bonalde (Parroquial)	Parroquia Sucre, Boulevard Pérez Bonalde, Avenida Española	N/A	N/A		2,642
El Cristo (Local)	Parroquia Sucre, Calle El Cristo con Calle Sonrisa, Barrio Los Magallanes	228	26		254
Sin Nombre	Parroquia Sucre, Casalta I, Bloques 1, 2 y 3	N/A	N/A		557
Plaza Urdaneta (Local)	Parroquia Sucre, Calle Central con 1ª Avenida El Parque, Urbanización Urdaneta	177	361		538

**Instalaciones Importantes (Parques y Espacios Abiertos Públicos)
PARQUES DE RECREACIÓN DEL DISTRITO METROPOLITANO DE CARACAS**

Nombre del Parque o Espacio Forestal	Dirección	Area del Sitio de la Instalación (m2)		
		Area Verde	Cobertura del Edificio	Otros
Area Total				
Sin Nombre (Local)	Parroquia Sucre, Avenida Lomas de Urdaneta	647	183	830
Eleonel Romero (1960) (Local)	Parroquia Sucre, Avenida Lomas de Urdaneta, Bloque 2, Urbanización Lomas de Urdaneta	N/A	N/A	N/A
Plaza de Los Niños (Local)	Parroquia Sucre, Avenida El Parque, Bloque 16, Urbanización Urdaneta	527	337	864
Plaza Lisandro Alvarado (1938) (Local)	Parroquia Sucre, Avenida 3 Norte, Entre Calles 5 y 7, Propatria	1,109	2,253	3,362
Santa Rita, Sector Las Torres (Local)	Parroquia Sucre, Barrio Medina Angarita, Calle El Lindero, Sector Las Torres	N/A	N/A	232
Plaza Sin Nombre (Local)	Parroquia Sucre, Barrio Nuevo Día, Sector 5, Carretera Vieja Caracas - La Guaira	6	196	202
Plaza Bolívar (1979) (Local)	Parroquia Sucre, Calle Principal de Tacagua Vieja Iglesia	122.4	183.6	306
Plaza Romulo Betancourt (Local)	Parroquia Antimano, Boulevard Romulo Betancourt, Antimano	N/A	N/A	600
Plaza Anfiteatro (Local)	Parroquia Antimano, Distribuidor Párate Bueno	7,851	414	8,265
Plaza La Gruta (Local)	Parroquia Antimano, Subida La Gruta, Alto de La Iglesia	475	119	594
Plaza Aguilar (1883) (Parroquial)	Parroquia Antimano, Calle detrás de Antimano	960	240	1,200
Plaza Bolívar (1783) (Parroquial)	Parroquia Antimano, Calle real de Antimano	1,440	360	1,800
Plaza Bolívar (Parroquial)	Parroquia Macarao, Macarao	500	500	1,000
Sin Nombre (Local)	Parroquia Macarao, Avenida Principal, Urbanización La Fé, frente a los bomberos	360	240	600
Plaza Contemporánea (1989) (Metropolitana)	Parroquia San Agustín, Paseo Vargas con Avenida Sur 25	N/A	N/A	5,400
Plaza César Girón (1972) (Metropolitana)	Parroquia San Agustín, Avenida Sur 19 al lado del Terminal de Pasajeros	N/A	N/A	335
Vicente Emilio Sojo (1987) (Metropolitano)	Parroquia San Agustín, Avenida Colón, Complejo Cultural Teresa Carreño	2,000	3,000	5,000
Parque La Juventud (1987) (Metropolitano)	Parroquia San Agustín, Avenida Lecuna con Sur 13, San Agustín del Norte	10,500	4,500	15,000
Plaza Finque de Marín (1930) (Local)	Parque San Agustín, Calle Real de Marín	N/A	N/A	700
Hornos de Cal (1984) (Local)	Parroquia San Agustín, Calle Real Hornos de Cal, San Agustín del Sur	N/A	N/A	210
Leonardo Ruiz Pineda (Local)	Parroquia San Agustín, Boulevard Leonardo Ruiz Pineda, San Agustín del Sur	360	2,040	2,400
Boulevard de Sabana Grande				
Boulevard de Catia				
Boulevard de El Cafetal				
Boulevard de Caricuao				
Paseo Vargas				

**Instalaciones Importantes (Parques y Espacios Abiertos Públicos)
PARQUES DE RECREACIÓN DEL DISTRITO METROPOLITANO DE CARACAS**

Nombre del Parque o Espacio Forestal	Dirección	Area del Sitio de la Instalación (m2)		
		Area Verde	Cobertura del Edificio	Otros
		Area Total		

Paseo Los Próceres
Paseo Los Ilustres
Cota Mil (áreas verdes lineales)