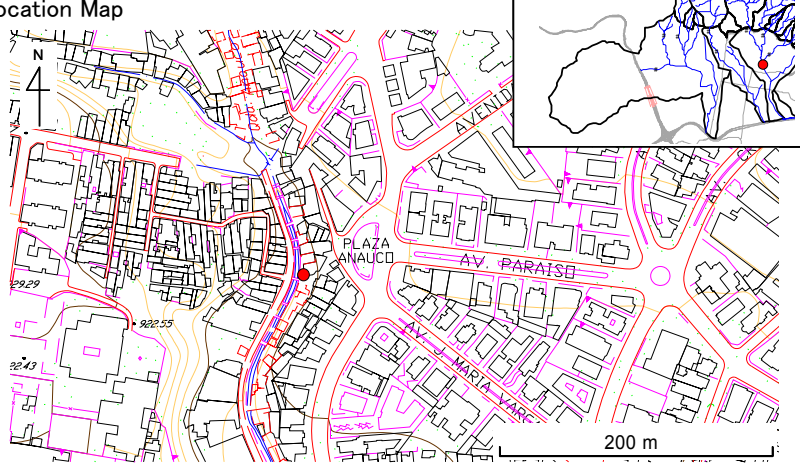
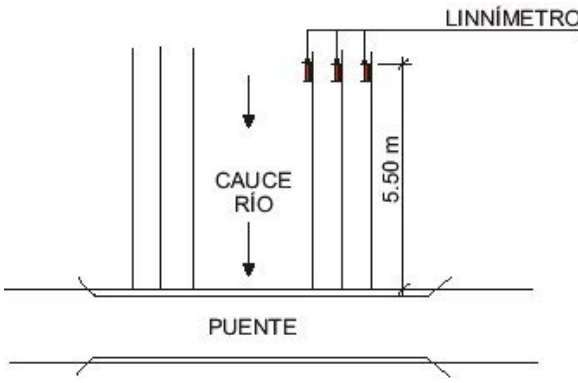
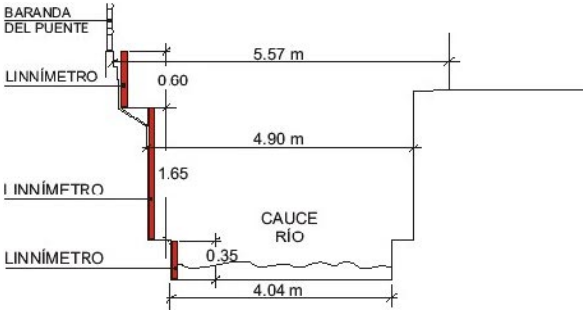

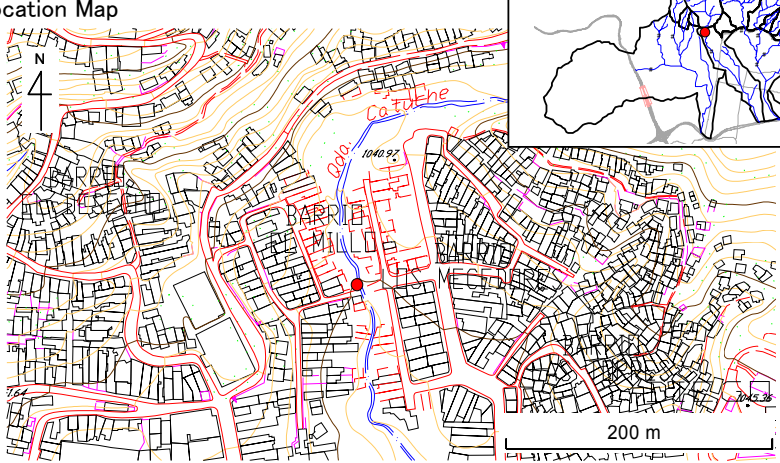
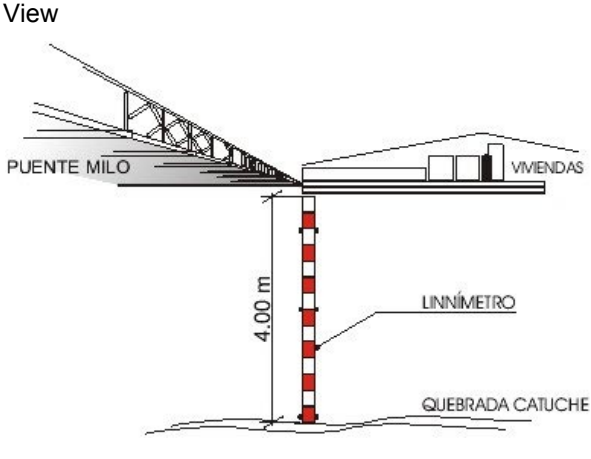
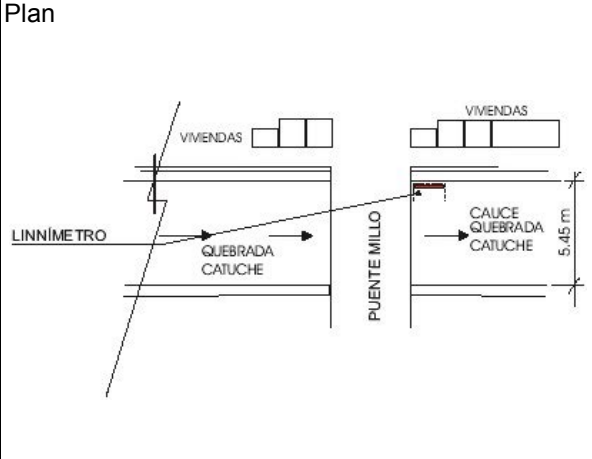

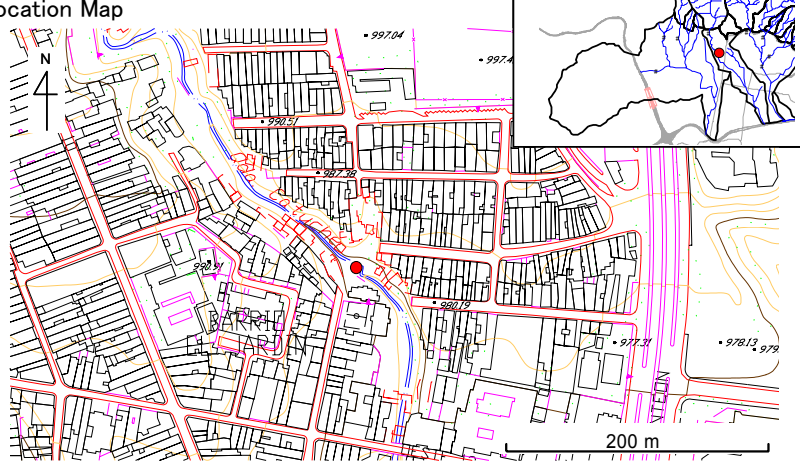
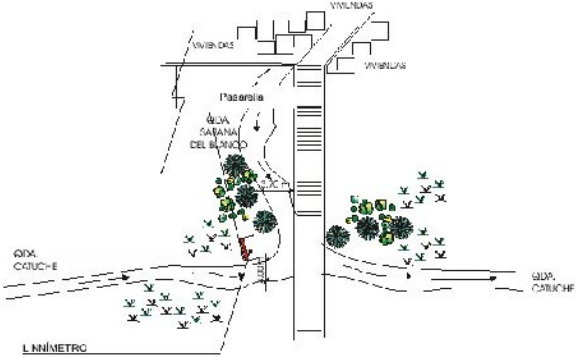

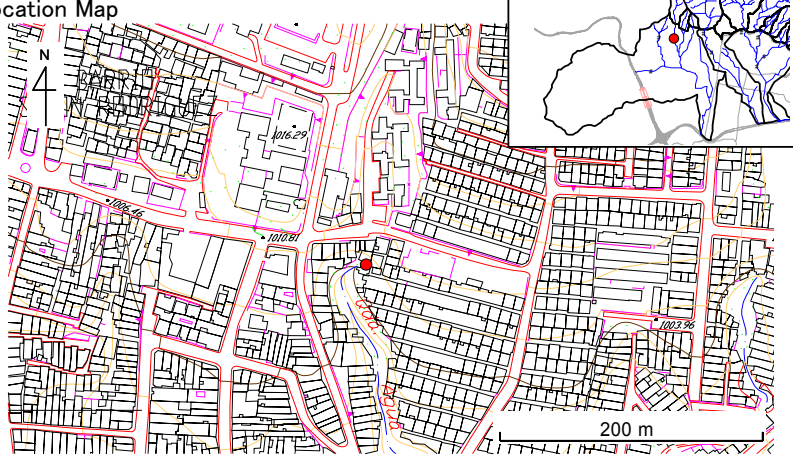
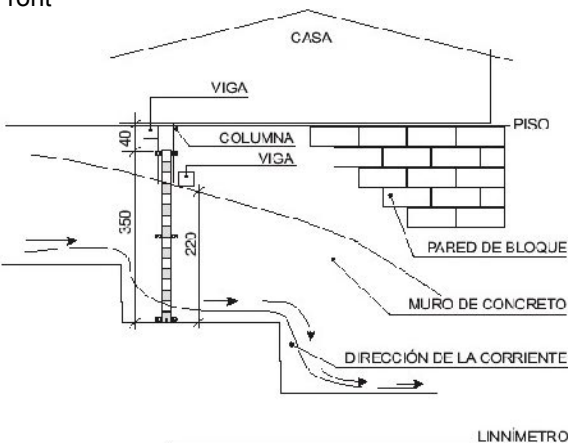


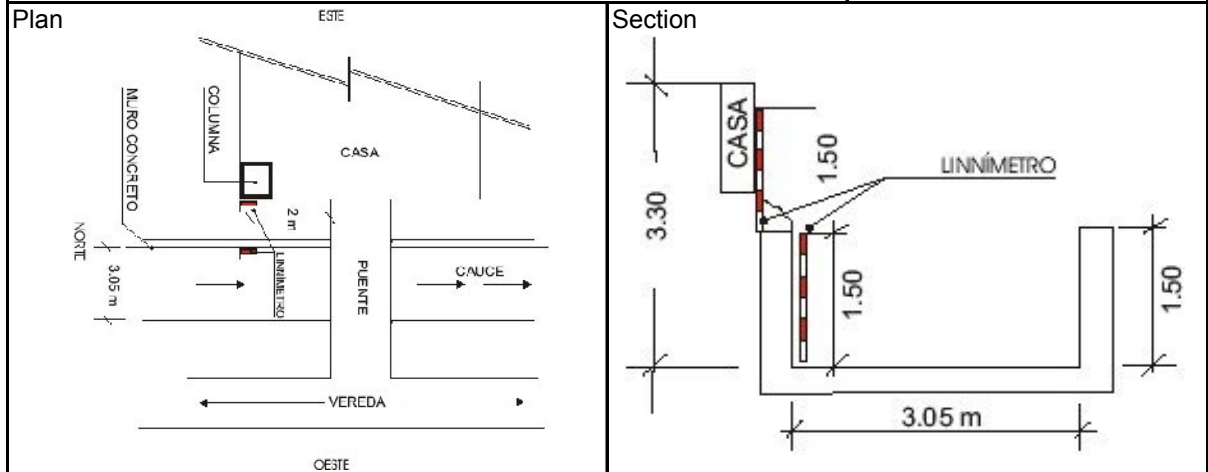
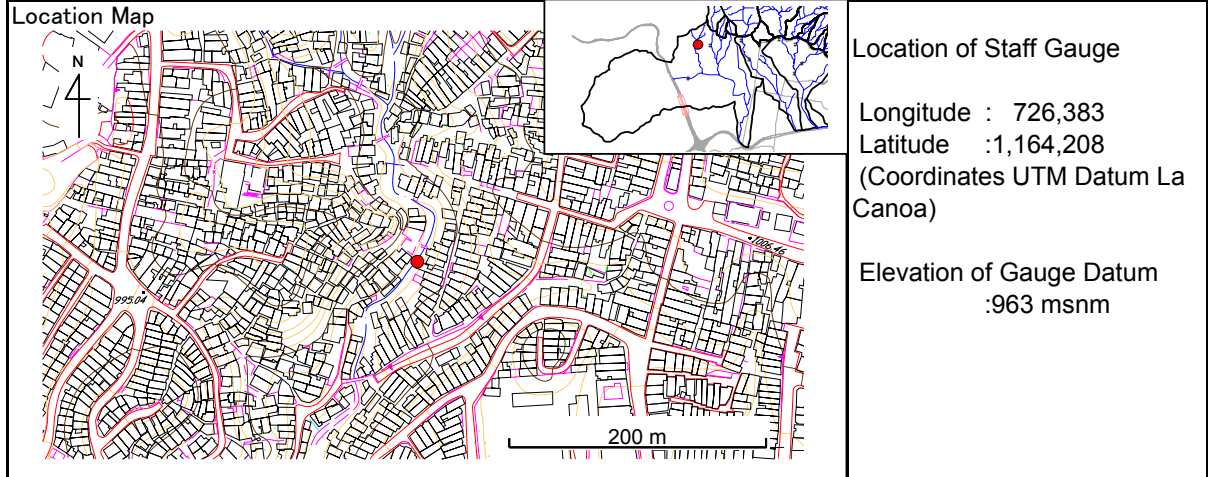
No.	Stream Name	Station
15	Anauco (2)	Sector brizas de Gamboa, San Bernardino Libertador Municipality
<p>Location Map</p> 		<p>Location of Staff Gauge</p> <p>Longitude : 729,537 Latitude : 1,163,329 Elevation of Gauge Datum : 894 above MSL (Coordinates UTM Datum La Canoa)</p>
<p>Plan</p> 		<p>Section</p> 
<p>Photos</p> 		

No.	Stream Name	Station
16	Catuche (1)	Esquina Mariño, parte alta del sector Los Mecedores, Parroquia La Pastora Libertador Municipality
<p>Location Map</p> 		<p>Location of Staff Gauge</p> <p>Longitude : 727,818 Latitude : 1,164,360 Elevation of Gauge Datum : 1,020 above MSL (Coordinates UTM Datum La Canoa)</p>
<p>View</p> 	<p>Plan</p> 	
<p>Photos</p> 		

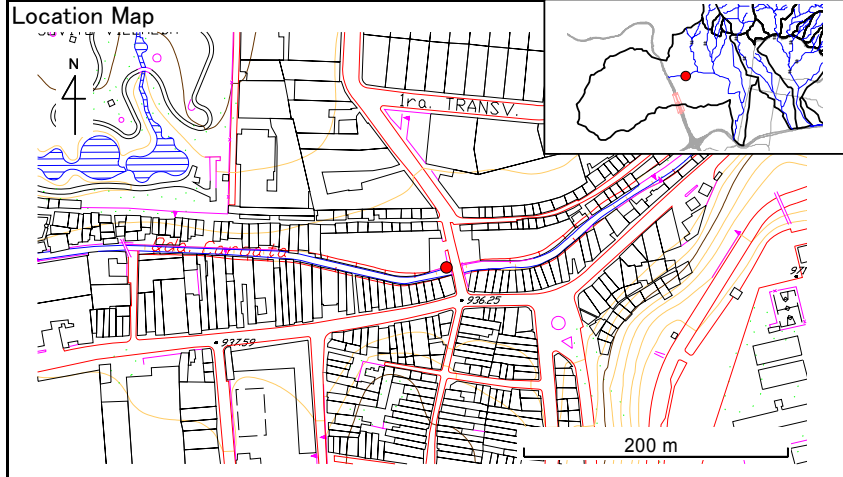
No.	Stream Name	Station
17	Catuche (2)	Esquina Portillo, Conj. Res. Catuche, Sabana del Blanco. Sector Los Mecedores. Libertador Municipality
<p>Location Map</p> 		<p>Location of Staff Gauge</p> <p>Longitude : 728,074 Latitude : 1,163,714 Elevation of Gauge Datum : 969 above MSL (Coordinates UTM Datum La Canoa)</p>
<p>Plan</p> 		
<p>Photos</p> 		

No.	Stream Name	Station
18	Agua Salud	Callejón El Bambú, Calle Campo Elías. Casa N° 1-1, El Manicomio, Parroquia La Pastora. Libertador Municipality
<p>Location Map</p> 		<p>Location of Staff Gauge</p> <p>Longitude : 726,837 Latitude : 1,164,178 Elevation of Gauge Datum : 1,002 above MSL (Coordinates UTM Datum La Canoa)</p>
<p>Front</p> 		
<p>Photos</p>		

No.	Stream Name	Station
19	Agua Salada	Callejón Hornos de Cal, Sector La Cochinera-San Benito. Libertador Municipality



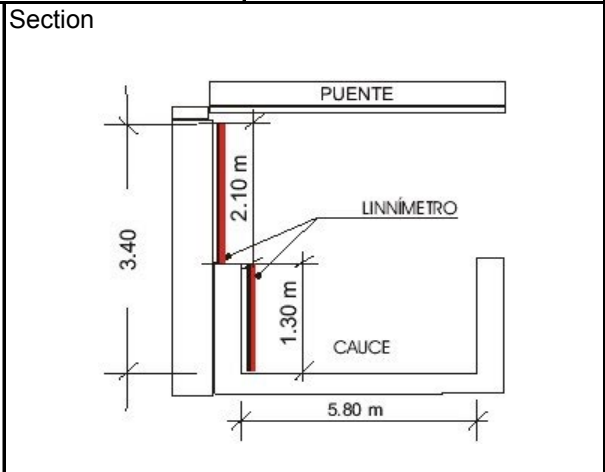
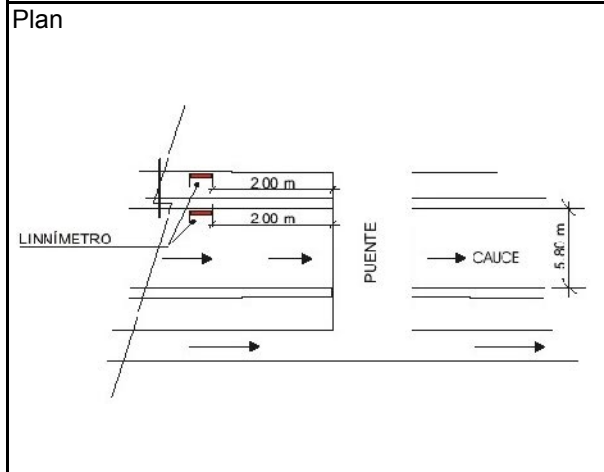
No.	Stream Name	Station
20	Caroata	En Zona Industrial Los Frailes Catia Libertador Municipality



Location of Staff Gauge

Longitude : 726,127
Latitude : 1,163,113
(Coordinates UTM Datum La Canoa)

Elevation of Gauge Datum : 933 msnm




Data Book F

**Manual for Emergencies Caused by Rains
and Sediments**



CARACAS

BARRIO 12 de Octubre




MANUAL FOR EMERGENCIES CAUSED BY RAINS AND SEDIMENTS

BL
Consultores Asociados



CONTENT




¿What Should we Know?	2-3
¿Can we diminish the Risk?	4
¿Is our Barrio Vulnerable to suffer damages caused by Floods and Landslides?	5-6
¿And the People?	7
¿What should we do?	8

ORGANIZING THE FAMILY

Step 1: Get the family together	10
Step 2: Check up your Housing	11
Step 3: Elaborate a Risk Map of your Housing	12-13
Step 4: Look for Information of your environment	14-15
¿Did you know that.....	16-17
Step 5: Check up and practice the Actuation Guide with your family.	18

ORGANIZING THE COMMUNITY

Step 1: Community Organization	19
¿Why is it necessary that we prepare ourselves as Community?	20
Conformation of the Organization for Emergencies.	21-22
Community Census	23
Working Teams' Creation	24-25
Step 2: Vulnerability of the Barrio	26
History of the Area	
Risk Map	27
Census' Usage	
Step 3: Ask for Help	28
Step 4: Early Warning System	29
Internal Communication Networks	30
External Communication Networks	
Flooding Notice-Board	
Alert and Alarm	
Step 5: Evacuation Routes	31
Step 6: Temporary Shelters	



ACTUATION GUIDE FOR EMERGENCY CAUSED BY RAINS AND SEDIMENTS

1-7



2

¿What should we know?

A **HAZARD** is an external factor which determines a risk.

The hazards are determined by:

Events caused by the Nature.

Events caused by the Mankind.

Events caused by the nature and worsened by men.

These events can cause damages to living beings, the environment and/or personal goods.

In our Country, the most common natural events are:


SEISMS (Tremors or Earthquakes).

DROUGHT that can produce forest fires and other consequences.

CONTINUOS RAINS which can cause **FLOODING** and **LAND SLIDES**.




In our city, Caracas, flooding and landslides occur during the rainy season. Every year, these events leave a big amount of damaged and sometimes people injured or dead.



Let's remember the «Vargas Tragedy» occurred in December 1999, which left a great amount of deceased, missing, injured and damaged people. Usually, the most affected areas are located in the popular Barrios since these are more prone to suffer damages.

**El Rincón, Edo Vargas.
Dic. 1999**



**Blandín, Caracas.
Dic. 1999**





Some of the factors that determine a community's physical vulnerability are:


The type of housing.

The land's instability.

Inadequate maintenance of gulches and other water beds.

The faulty preparation of its inhabitants

Lack of resources.



The Hazards and the Vulnerability determine the RISK in a directly proportional way.

¿Can we diminish the **Risk**?

iSure we can!!!

When a latent Hazard exists, we can diminish the Vulnerability and so we can diminish the Risk.

To diminish the Vulnerability of the Barrio as much as of the persons who inhabit it, we must adopt habits and measurements that turn into a normal attitude in our life.

Knowing our Hazards and Vulnerabilities and preparing ourselves adequately, we will be able to live more quietly.




¿ Is Our Barrio Vulnerable to suffer damages caused by floods and landslides?

¡YOU DECIDE IT

Following you will find a list of situations that can determine the physical vulnerability of your Barrio. Checkmark those ones that you have observed:

- Anarchical Constructions, non-planned.
- Non-safe structures, without appropriated basis
- Constructions without permission from Municipal Engineering.
- Obstructed escape-roads.
- Irregular and unsafe Stairways.
- Illegal Electrical Outlets.
- Trash accumulation inside the gulches.
- Obstructed Sewers.






6

- Broken pipelines and sewers.
- Instable Terrains.
- Flooding and/or landslides occurred in past years. (Historical)

¿How do you think
the physical vulnerability
of your **Barrio** is?

- HIGH
- MEDIUM
- LOW





¿What should we do?

iEasy easy! The first thing to do is to organize ourselves, internally; to answer to ourselves the following questions:

¿Am I really aware of the risk my family and I are running?

- YES
- NOT

¿Am I willing to participate continuously and in a lasting way in any activity that helps my Community to live with less hazard?

- YES
- NOT






¿And people?

The people who inhabit the Barrio 12 de Octubre will be less vulnerable as long as they can respond timely and efficiently in case of an emergency produced by landslides or flooding.

The better a person is prepared to act in case of an emergency; the minor the probability will be of suffering physical damages.

The Vulnerability will be reduced, when EVERY member of the Community is prepared.

Answer the following questions:



¿Do you think you are ready to act in case of an emergency of this kind?


- YES
- NOT

¿Do you think your family is prepared?


- YES
- NOT

¿Do you think that your Community is prepared?

- YES
- NOT



ORGANIZING **THE FAMILY**






10

Step 1: Get your family together

Inform to your family about the need to be prepared for the rainy season. State the possibility that an emergency by flooding or landslide occurs and explain the risk they are running.

Get all of the family members involved in the next activities to be executed. If your family lived a prior experience regarding the described events, please remember the actions that were taken at that moment and the results obtained.



Step 2: Check up your Housing

¿Since when you don't stop and match details in your housing?

Execute this check list together with your family. Complete it with observations carried out in-site.

	SI	NO
¿Is the housing located on an instable terrain?		
¿Can it be damaged by near landslides?		
¿Does it have cracked walls or floors?		
¿The gas tanks are placed in a closed place, without enough ventilation?		
¿Does it exist some gas escape?		
¿Are there deficient electric installations?		
¿Are there broken pipelines?		
¿Do seepages exist?		
¿Do you have gasoline or any other kind of fuel stored?		
¿Is the housing located near a gulch or any other water bed?		
¿Are the neighboring constructions in bad conditions?		
¿Are there dangerous trees in the proximities?		
¿Are there electrical systems near?		
¿Has your housing ever been flooded?		






12

Many times, we don't perceive coming dangerous situations because we don't use to live with them.

WATCH CAREFULLY EVEN THE MINOR DETAIL.



Step 3: Elaborate a Risk Map of your Housing

Draw together with your family, a chart of your housing, pointing out on it


- The risks found during the check up.
- The escape routes.
- Stopcock and gas tanks.
- Electric Breakers

Use for that, colors, arrows, symbols, etc.
Make it on a paper sheet or a large cardboard and put it on a visible place of your home in a safe and ordered way.

Plan and practice with your family how to get out of your home in a safe and ordered way.

Point out the routes decided in the chart.

Remember taking into account the special needs of some members of the family such as babies, elderly or handicapped.



Draw the risk map of your housing



Step 4: Look for Information of your Environment

You must go out to the streets to observe and gather information that permits you to answer the following questions or other that you ask yourself or your family ask to themselves:

¿Does it exist inside my Community some organization that is taking care of our preparation for Emergency or Disaster cases?


- YES
- NOT

¿Where is it located? _____

¿Who conform it? _____

¿Which are the telephone numbers of the Organisms that take care of emergencies in my Barrio?





EMERGENCIES: **171**

(From any CANTV telephone)

Here we will get communicated with Fire Department, Transit Authority, Police Department:

Neighbours Association	
Fire Department	
Police Department	
Domingo Luciani Hospital	
Pérez de León Hospital	
Barrio Adentro Mission	



¿What kind of hazards do they exist in my Barrio and where are they located? Use as support the check list fulfilled before.

¿Which are the safest places to go in case of an emergency by flooding or landslide?

¿What is the safest route to get to them?

In case of this route be collapsed or flooded, ¿What alternate route could you use?

¿Does some member of the family possess a specific preparation that might be applied in case of an emergency?

First Aids _____

Rescue and Salvage _____

Psychological Support _____

Others: _____

Establish together with your family a meeting point in case the family gets separated during an eviction.



16

¿Did you know that...

The Barrio 12 de Octubre counts on the following resources?

Health Centers

- Two (2) Offices of the Barrio Adentro Mission, with 6 doctors who work per shifts.
- A Deontological Popular Clinic.
- A Day Clinic in process of adequation

Educational Centers

- A Public School («Abajo Cadenas» Municipal Educative Unit).
- Two Private Preschools.
- A Daily Care Home.

Religious Centers


- A Chapel.

Trade Shops

- Diverse Trade Shops and Retail Grocery Stores.
- Fruit Shops.
- Bakeries.
- A Pharmacy.
- A Food Cooperative
- Several Car-Repair Shops and Car-Accessory Stores.
- A Feeding Unit for incomeless people.

Sports Facilities

- A Multi-Usage Court.



Community Organization

- Neighbours Association (ASO-12)
- Bolivarian Circles
- Urban Land Committee
- Electoral Battle Units

External Resources

The Neighbours Association maintains links with:


- The Sucre Municipality Mayoralty through the
 - Social Development Direction
 - Fundasucre
 - Municipal Controllorship
 - Citizen Participation
 - Municipal Cadastre

FUNDACOMUN-CAMEBA

Federation of Neighbours Association of the Sucre Municipality (**Miranda State**)

Autonomous National Service of Integral Attention to Childhood and Family (**SENIFA**)

FUNDABARRIOS





The Barrio 12 de Octubre's Population Census is the following:

SECTORES DEL BARRIO	TOTAL	ADULTOS	NIÑOS
Calle Principal y Adyacencias	487	322	165
Escalera Tello Malave	57	43	14
Escalera Los Camejos	29	21	8
Escalera La Farmacia	96	65	31
Escalera Bucare	162	104	58
Escalera Caurimare	221	139	82
El Cerrito	284	175	109
Atrás de la Escuela Abajo Cadenas	145	84	61
Caña de Azucar / El Pino	30	22	8
El Puente	213	145	68
Escalera Brisas del Zulia	153	103	50
Cristo Rey	108	67	41
Parte baja del Cerrito / 19 de Abril / Barlovento	401	252	149
Araguaney / Escalera 20 de Agosto / Barlovento	347	224	123
Guicaipuro	209	134	75
TOTAL	2942	1900	1042

Step 5: Check up and practice the Actuation Guide with your family.

The Actuation Guide will point out some actions that you must take **BEFORE, DURING and AFTER** an Emergency.

Read them with your family and make sure that everybody understands them perfectly.

Practice the actions that you consider necessary.



Organizing the Community

STEP 1 Communitarian Organization

Why is it necessary to prepare ourselves as a Community?

To be successful in the development of a Plan or Activity destined to reduce the vulnerability of a Community in regards to emergencies caused by rain and sediments, the direct participation of the organized community is fundamental.

This would allow people susceptible of being affected to get to know their risks and better understand their responsibility during the execution of the actions

In the community at **Barrio 12 de Octubre** do not exist groups nor organizations focused towards the prevention of natural events, as are landslides and floodings, which have already occurred in the barrio and have caused loss of homes and diverse material goods.

In the barrio these emergency situations have occurred in the rainy season, and since there is no drainage for the rain water in the upper areas of the barrio, which brings as consequence flooding of the stairways which conform the barrio, which makes it impossible to be normally used by the inhabitants of the barrio.

12 de Octubre barrio is vulnerable to floodings which could affect it greatly. This could result in long lasting repercussions - people could be injured, some die, and the property damage could reach high amounts of money.

If a flood affects the community, the local authorities and organizations for disaster assistance can offer help. Nevertheless, it is important for you to be prepared as well. The local attention organisms may not be able to reach you immediately, or maybe they would have to focus their attention in other priorities.

Do you wish to have a Community organized in order to affront events caused by rain and sediments?




For this to happen, the following activities should be done:

FORMING OF THE LOCAL ORGANIZATION FOR EMERGENCY.



An organization for emergency is very important to community. This will have the responsibility of organizing and executing the initial actions being responsible for the good functioning of the system, monitoring that the Working Commissions are fulfilling their functions according to the steps indicated in the Manual. It is important to note that the community is to decide what kind of organization wants for the Barrio. In case this organization exists, it shall have to be evaluated and restructured if necessary. The persons belonging to this committee must have sufficient motivation, interest and time to obtain the proposed objectives. It must be included in it some persons who have many years in the area and preferably, who have experienced previous emergencies. We must remind that for the good functioning of a working team, its members must possess certain characteristics as are:

- Helping spirit towards the community.**
- Ease to negotiate and consensus.**
- Disposition towards team work.**
- Motivation.**
- Creativity.**
- Tolerance.**
- Positive self-esteem.**
- Common interests.**
- Feeling of belonging.**



Preferably, the members should be representatives of groups as the ones we mention as follows:

Non Governmental Organizations (ONG), volunteer organizations, clubs, communitarian or neighbor associations or any other organization with a common objective.

Public Sector: Municipality, local State Offices, Fire Department, Police Force, Church, Civil Protection, Rescue and Salvage Groups, Health, etc.

Private Sector: Industries, Corporations, farmers, builders, business people in general, etc.



ACTIONS

Identify the possible stakeholders with the features pointed out in the previous points.

Make an initial meeting to determine who wishes and accept to form the Local Emergency Committee.

Establish a Commitment-Act specifying the roles and responsibilities of each one of the members of the Committee.


Structure the Local Emergency Committee.

Establish an Activity Chronogram for the following actions of the Plan.

Make and distribute a Summon to all the Community members for a general meeting where the importance of the Manual must be explained for the implementation of an Early Warning System for events produced by rain and sediments, based in the participation of the Community. In this meeting it shall be established the need to form the Working Commissions.

Comment:

In case that within the Community exists a Neighbor's Association or any other Neighbor Organization, this one could act as a Local organization for Emergency.





LOCAL ORGANIZACION



BARRIO 12 DE OCTUBRE. **PETARE**

	Name	Phone Number
President:		
Vice-President:		
Secretary:		
Treasurer:		
Critical areas' Coordinator of Observation and Evaluation:		
Warning and Alarm System Coordinator :		
Eviction Coordinator :		
Transportation Coordinator:		
Shelters Coordinator :		
Feeding and Hydrating Coordinator:		
Health and Emergency Assistance Coordinator:		
Rescue and Salvage Coordinator:		
Communications Coordinator:		
Observation and Gulches' Maintenance Coordinator:		
Available Resources' Coordinator:		
Public Sector Representative:		
Private Sector Representative:		
Other Representatives:		



COMMUNITY CENSUS

It is fundamental to establish a Census of the Community in order to know how many and which persons are at risk of being affected by an event caused by rain or sediments, or any other event which could happen in the area. This census must include the identification of the persons regarding their names, ages, special physical conditions or any other condition which requires a special attention or help. Likewise it should be mentioned the role occupied within the Community or outside it, preparation or capabilities in any specific task, telephone number or other locating method, address and family group.

(for this the head of the family should be censused, indicating the nearest family group).

ACTIVITIES:

Design an instrument to obtain the necessary information.

To establish work groups to make the census house by house.

Classify the information according to pointed out parameters.

To make the final Directory.

Establish mechanisms for the updating of the obtained data, when same become modified.

In the case of Barrio 12 de Octubre, even though a Census already exists, it is necessary to update it and adapt it.



CREATING THE **WORKING TEAMS**

The Working Teams shall be made by sharing the responsibilities according to the training and/or abilities of each person. This volunteer personnel shall be formed taking into account that each community must determine the Teams they consider really necessary for the complying of the Plan. It is very important to determine the role to assume by each person within the Team.


It is only suggested to make the following working teams:

1. To contact the Assistance Organisms
2. To gather the previous information on damages to people, structures and services, product of the flooding or landslides in the area.
3. To shape the information on the vulnerability map in the lists designed for such objective
4. To assign the work commissions for the most affected areas prioritizing the activities.
5. To establish the mechanisms, schedules and conditions of the reports to be submitted by the different working commissions.
6. To gather the information of the working commissions and make a binnacle.

W o r k i n g T e a m s

Rescue and Eviction	Medical Help	Logistics	Security	Monitoring
Name and Phone Number	Name and Phone Number	Name and Phone Number	Name and Phone Number	Name and Phone Number

After having formed the working teams, a date and place must be scheduled for the next meetings, making sure that they count with as many participants' attendance as possible. The meetings' objective shall be the explanation of the roles before, during and a after an emergency.



**AFTER
EMERGENCY**

RESCUE AND SUPPORT TO
HOMELESS

TO CONDUCT VICTIMS SAFE
PLACE

FIRST AID AND SHELTER

SHELTER ADMINISTRATION

SECURITY FOR SHELTERS

EVALUATION

**BEFORE
EMERGENCY**

TRAINING

POSSIBLE ROUTES

TRAINING

RESOURCES
SHELTERS
CONDITIONS

SOCIAL AND PHYSICAL
SECURITY

NOTICE BOARD
CHECKING GULCHES

**Rescue
and Eviction**

Medical Help

Medical Help

Logistics

SEGURIDAD

SEGURIDAD

ORGANIZATION

STEP 2



26

TO STUDY THE VULNERABILITY OF THE **BARRIO**.

It is important for the community to be aware of its hazards, its vulnerability towards the risk. When the hazard is an external risk factor (not depending on ourselves) little to nothing we can do to intervene over this, instead the vulnerability is an internal risk factor (depending on ourselves) where we can intervene over this. To adequately intervene in order to reduce the risk or minimize it, it is necessary to be aware of it. Following we show some elements which contribute to become aware of it:

History of the Area:

Study the history on floodings and landslides in the Barrio

Investigate with the elderly of the place, with persons that have lived in the Barrio for many years, ask them:

For how long it rained before a flooding occurred?

What changes were observed in the behavior of the gulches?

What areas of the community flood: streets, houses, public places, etc.?

When floodings occur up to what height has the water reached?

Where do the overflowing waters come from?


Which have been the human and material damages?

Which are the areas mostly affected by landslides and floodings?

How long has it been since a flood or a landslide has occurred?

How did the community react to these events?





Make a Risk **Map of the Barrio**

In a map of the community covered with a transparent acetate do the following:

Show with a marker the gulches and water canals?

Indicate the areas surrounding it?

Mark the location of the Church, school, clinic and any other place that could work as temporary shelter?

Identify the most vulnerable places?

Show the streets and principal avenues?

Any other information you consider convenient?

Use the Population Census to:

Revising the population census of the Barrio can provide useful data to:

Quantify the amount of population that could be affected according to my most risky areas?

Know how many children, boys, girls, ages, adults, men and women.

This is to count on the resources according to age and gender which would be necessary in a refuge or temporary shelter?

Determine where I would have the largest people concentration?

Compare the total population census against the damaged or evacuated people in order to avoiding a person foreign to the area to declare himself as a victim in an emergency?



STEP 3:

Request Help

The labor undertaken by the community in **Barrio 12 de Octubre** benefits the inhabitants of the area and the State Agencies who already are trying to improve their conditions to face a flooding or a landslide. The State Agencies see in these attitudes a fundamental element for their eventual intervention in an event.

They will provide the necessary help.

The directors of the Neighbor's Association must find help from the organisms such as the Fire Department, Civil Protection, Municipal Engineering, Service Corporations, etc. These would be able to contribute with you making home inspections, training the work teams, help improve the action plan, etc.

What should we request?

1. Information

In regards to events occurred in your Barrio, risk studies, contingency plans.

2. Training Plans

Which should include speeches, courses and workshops to prepare your community and the working groups to face any adverse event in any of its stages (**before, during, after**). You together with them must determine the training needs required.

3. Simulacrum and Simulations

The Attention Organisms can help make an evacuation simulacrum enactment or a reception and treatment to the evicted persons. It would also be a good idea to make Disaster simulation games.

This is a simulation made by different working groups who place their acting on paper according to the event or various damaging events in their community.

This game helps them to get used to stressing situations which are lived through these events.





STEP 4

Develop an Early Warning System

When everything indicates that a flooding will soon occur, it is necessary for your community to be prepared but... **How could they be alerted?** Some strategies must be developed which are:

1. Strengthen the Internal Communication Network:

The community leaders and working groups must know how they must communicate and practice how they would do it in a determined situation, they must make activation simulacrum. With the activation simulacrum they would be able to verify just how effective the employed methods are for this and which could be the alternate communication mechanisms. For this it is necessary to make a report. We suggest the following format:

Names	Telephone Number	Address	E-Mail Address	Work Team

2. Establish the External Communication Network.

In calmed times as in those of emergency, the community leaders must establish contacts with the attention organisms, may they be prim or as secondary, which is why we must create a list with these contacts.

Organism	Telephone	Address	E-Mail Address	Contact Person





1. Place flooding warning signs.

When rains begin and their intensity increases in a prolonged period of time, the flooding risk is closer to you. But it is necessary for you to know just how close this is, which is why these water flow measurements notice-boards will help you. These notice-boards signal where the dangerous water limits are. The placement of these is a job that you yourselves must do. Who knows the Barrio better than yourselves?

2. Establish your alert and alarm.

When meteorological and hydrological information is obtained which determines that a flooding is imminent, or you receive information that this has begun, the persons in charge of checking these signs or any other persons who sees a condition of a possible flooding must inform the team leaders. There are three types of conditions:


- **Advising of a flood.** This is issued by the Emergency Operation Center (COE) for all the volunteer measure readers, all the persons in charge of the emergency plan and all the inhabitants in general to keep a follow-up on the behavior of the rains.

- **Flood Alert.** Issued by the **CEL** for the different organized groups and persons in charge, in order for them to be prepared and to execute the actions prior to a flood. The alert shall be disseminated using the local radio, the church bell, speakers, horns, sirens, red flag and any other instrument which could have the longest range for the whole community to be alerted.

- **Flood Alarm.** Issued by the competent organisms. Which will order the evacuation of the inhabitants to the shelters and all the other actions specified in the emergency plan.



STEP 5



Establish Evacuation Routes

In the vulnerability map, where the most vulnerable areas are pointed out, it should be showed which is/are the ways to lead to a safer place for the population. Think of all the possible situations (if Street A is blocked or if the water is too high, do I go to street B or C as an alternate evacuation route? Check the land since on the map it could seem easy but in reality it could be very different. Keep your map updated.

STEP 6

Determine the possible Temporary Shelters.


When a flood occurs which requires the evacuation and relocation of the population, these could be located in places within the community, such as churches, schools, sports grounds, or any other place that for its features allow to accommodate persons until the reestablishment of the minimum conditions for them to be able to return to their homes or be relocated to another place.

Remember that this is a TEMPORARY measure. Contact the persons in charge of the possible temporary shelters, smooth the way, and make agreements to be allowed to use these spaces in case of an emergency.

Observe these places well; make calculations of how many families could be accommodated there. Write down the information; add it to the available or locatable resources. To make an estimate of the approximate capacity you divide the square meters (mts²) area between 4. Example for 40 mts² $40 / 4 = 10$ persons.

Temporary Refugees

Type	Address	Contact Person and Telephone Number	Area Square Meters Mts ²	Number of Bathrooms	Capacity of persons
Church					
School					



BEHAVIOR GUIDE FOR EMERGENCY CASES CAUSED BY RAIN AND SEDIMENTS


(FLOODING AND LANDSLIDES)

Following, we will indicate to you some countermeasures to be taken in the **BEFORE, DURING AND AFTER an EMERGENCY.**

Complete this Guide with those actions that you consider necessary or that arise from your family's concern.



BEFORE



¿What to do? During the rainy season: **TAKE PREVISIONS!**

Repair, as much as you can, broken windows, faulty locks, electric wiring, gas escapes, or any other risky situation detected in your housing.

Remember to your family the Emergency measurements.

Keep informed on possible floods. Listen to the radio and TV.

Keep availability of lanterns, portable radio and enough batteries.

Keep, if possible, reserve of foods, chlorine to make the water drinkable, matches and personal hygiene articles.

Place in visible place the Emergency telephone numbers.

Put your home keys in a visible and accessible place.

Inform yourself on Warning and Alert mechanisms of the Community and talk about it with your family.

Attend the informative meetings called in by the Neighbours Association.



2

In Case of Strong and Lasting Rains: **iBEWARE!**

Don't leave your children unattended at home.

Memorize the safe places inside or outside your home.

Locate the escape routes and make sure that they are clear of obstacles.

Place your articles and important documents in high places.

Remember your Community Alert's mechanisms.

Pack warm clothes, foods and documents just in case that the need of evacuation appears.


Do not diffuse neither make yourself echo of rumors and non-confirmed alarms.

Observe any irregular situation inside or close to your home and do inform the competent authorities.

Keep alert to the radio, TV information or the ones disclosed by the zone authorities.

Get ready to evict, in case of being necessary.





3

In case of Notice about Imminent Flooding or Landslides:

iGet out of your Housing!

Keep calm and act prudently!

Make sure that your family maintains together.

Carry only the necessary stuff with you

Let go of your pets

Close gas and water keys

Disconnect the electricity

Leave your home but **NOT RUNNING**

Pay attention to the authorities' indications

Don't get close to light posts or wires with electricity

Don't use your car, unless it is indispensable

If you observe the water level increases on the street you are driving on with your vehicle, **GET OUT OF IT IMMEDIATELY**


Avoid walking over flooded areas

Memorize the safe places and head to them

Avoid crossing river and gulch beds. **THE WATER LEVEL CAN INCREASE SUDDENLY.**

Get away of the zones that may suffer landslides

Get away of trees and electricity posts





4

After the Emergency:

iBe Careful!

Make sure that every family member is ok.

Don't come back to the affected area until the authorities indicate it.


Don't step on or touch fallen electrical cables.

Don't get close to edifications in danger of collapse.

Offer help to the affected persons, as much as you can.

Don't move the wounded persons.

Report them to the competent authorities.



When allowed by the authorities, go to your home **WITHOUT THE CHILDREN.**

Check your housing, taking into account the existent risks.

Do not smoke or light up matches.


Don't push the electricity breakers.

Clean immediately any toxic or flammable substance that has spilled.

Don't reconnect the gas, water or electricity until you are sure that you can make it safely.

Evaluate the damages to your housing.

Verify your family member's emotional condition and ask for help, if necessary.



Back to normal

When the authorities indicate it:

Come back home with your family.

Reestablish the water, electricity and gas basic services.

Use your reserves: don't drink water neither food contaminated with water from the flooding.


Proceed to clean and organize your housing

If your housing didn't suffer damages, offer collaboration to your affected neighbours.

If your housing got seriously affected, inform to the authorities for your relocation.

Join the commissions organized by neighbours and authorities.





Another Important Measurement...

Keep updated and in accessible place, a telephone and addresses directory:


Emergency Services for:



- Emergencies Integral Service **171**
- Movilnet Emergencies ***1**
- Telcel Emergencies **911**
- Digitel Emergencies **121**

- Fire Dept. **(La Urbina Station.)**
- Fire Dept. **(El Cafetal Station)** **9856500**

- Emergencies Operations Center **(Fire Dept.)** **5457765**



- Police Department **9611682**
- Domingo Luciani Hospital **2578712**
- Civil Defense
- El Llanito Transit Authority **2580610**

Complete the list with the Services in your Area

Public Works Department:

- Electricity of Caracas **5020000**
- Hidrocapital (water) **7098430**
- Gas Services
- Urban Sanitation
- Sucre Mayoralty



Work and studying place of your family members.
Family and neighbours cell phones and Neighbours
Association members.

If you are a Family Head: (Father, Mother, adult) Speak to
your family clearly about the risks of the area, but
avoid creating panic.

The younger children can get scared with information that
they can't handle properly.

Explain to your family the advantages of being organized
and prepared for an emergency caused by rain and
sediments.

If you are a child, a girl, adolescent or live temporarily with
the family:

Give him/her the Manual and explain the importance of
getting his/her family organized and prepared.

Comment this Manual with your neighbours and compare
information.

Actively join the plans promoted by your Neighbours
Association.

Now...

¿ Do you think that you and your family are prepared to act in
case of an Emergency caused by rains (Flooding or Landslide)?

YES

NOT



7

Where do you work or study? Where do your relatives work or study?. Where do your friends are working or studying? Cellular phones?

Head of the family: (Father, Mother, Adult)

Data Book G

List of Important Facilities

Important Facilities (Governmental Facilities)
JEFATURAS CIVILES DEL DISTRITO METROPOLITANO DE CARACAS

Facility Site Area (sq.m)

Name and Function of Government Facility	Address	Open Space		Total Area Site	Const. year	Nº of Stories	Building Information	
		Count	Yard				Building Coverage Area	Building Structure
J.C de Altigracia	Avenida Norte 2, Parroquia Altigracia. Tel.860-9460/ 9126	210.36		873.75	>1982	2 + Sótano		Adobe
J.C de Antímano	Calle Feal de Antinamo, detrás del Barrio La Grama, Parroquia de Antímano. Tel. 4439524/ 4717	-		3,106.69	1972	2 + Sótano		Concreto armado
J.C de La Candelaria	Avenida Urdaneta, Plaza La Candelaria, Parroquia La Candelaria. Tel. 5725146	111.77		1,223.38	N/A	2		Concreto armado
J.C de Caricuao	Sector UD-1, Barrio García Carballo, Parroquia Caricuao. Tel. 432-8526	2,522.87		5,143.55	>1982	2		Concreto armado
J.C de Catedral	Avenida Este, Conde a Piriango, Parroquia Catedral. Tel.860-0640/ 862-9181	145.08		2,061.42	<1966	2		Concreto armado
J.C de Coche	Avenida Central, Veredas de Coche, Parroquia Coche. Tel. 682-2309/ 5294	63.12		512.36	>1982	2		Mampostería
J.C de El Junquito	Urbanización Luis Hurtado, Parroquia El Junquito. Tel. 422-2361	-		185.07	>1982	2		Concreto armado
J.C de El Paraiso	Avenida José Antonio Páez, Parque Naciones Unidas, El Paraiso, Parroquia El Paraiso. Tel. 482-9031	66.76		344.24	>1982	2		Concreto armado
J.C de El Recreo	Boulevard de Sabana Grande, Calle Los Apamates, Parroquia El Recreo. Tel. 761-2015/ 762-7393	-		653.02	>N/A	2 + Sótano		Concreto armado
J.C de El Valle	Avenida Intercomunal de El Valle con Calle Santa Rosa a Sucre, La Pastora, Parroquia La Pastora. Tel. 862-6333/ 3393	289.36		4,410.48	>1982	2		Concreto armado (Obra limpia)
J.C de La Vega	Calle El Rosario, Parroquia La Vega. Tel. 443-8843/ 0148	-		624.54	<1966	2		Adobe
J.C de Macarao	Zona Industrial de Macarao, frente a la Sede de los Bomberos, Parroquia Macarao. Tel. 433-5583/ 9234	2,200.00		4,700.80	>1982	2		Concreto armado
J.C de San Agustín	Avenida Leonardo Ruiz Pineda, San Agustín, Parroquia San Agustín. Tel. 572-1226	2,200.00		572.17	>1982	2		Concreto armado (Obra limpia)
J.C de San Bernardino	Avenida Los Próceres con Avenida C. Mendoza, San Bernardino, Parroquia San Bernardino. Tel. 552-9071	-		194.04	>1982	2		Concreto armado
J.C de San José	Avenida Este 13, Rosario a Santa Rosa, San José, Parroquia San José. Tel. 551-9191	-		395.79	<1966	2		Concreto armado
J.C de San Juan	Avenida San Martín, Residencias Sonia, Parroquia San Juan. Tel. 451-2796	-		489.53	>1982	2		Concreto armado
J.C de San Pedro	Calle Los Malabares, Parroquia San Pedro. Tel. 662-8360	99.87		333.88	>1982	2		Concreto armado
J.C de Santa Rosalía	Avenida Ayacucho, Las Carmenes, El Cementerio, Parroquia Santa Rosalía. Tel. 631-9478/ 6377	192.11		832.19	>1982	2		Concreto armado
J.C de Santa Teresa	Avenida Este, Piriango a Conde, Parroquia Santa Teresa. Tel. 545-754/ 6975	-		243.97	>1982	2		Concreto armado
J.C de Sucre	Boulevard de Catia, Estación del Metro Pérez Bonalde, Parroquia Sucre. Tel. 870-2764/ 3052	-		9,693.12	>1982	2 + Sótano		Concreto armado
J.C del 23 de Enero	Sector El Mirador, Bloque 45, Parroquia 23 de Enero. Tel. 871-3356/ 870-3856	-		919.00	<1966	2 + Sótano		Concreto armado

Important Facilities (Fire Fighting Stations)
ALCALDÍA DEL DISTRITO METROPOLITANO DE CARACAS
General Information

Name of Fire Fighting Station	Address	N° of Fire fighters	N° of Fire Engine	Site Area (sq.m)	Total Building Floor Area (sq.m)	Building Information		
						Const. year	N° of Stories	Building Structure
1. Cuartel Central "Comandante (F) Victoriano Jordán Pestana" Distrito 1	Avenida Vicente Lecuna con Av. Fuerzas Armadas, esquina El Rosario (frente antiguo Terminal del Nuevo Circo) Caracas, Parroquia Santa Rosalía. Teléfono 542-0066 y 2512	130	N/A	2240	11920	1964	14	Concreto armado (aporticado) y mampostería, bloques de arcilla
2. La Morán "Teniente (F) Luis Losada Correa" Distrito 3	Quebradita 1, avenida Hollywood con avenida Morán (frente al Liceo Luis Razzetti) Caracas, Parroquia El Paraíso. Tel éfono 451-7259	35	N/A	2450	160	<1966	1	Concreto armado (aporticado) y mampostería, bloques de arcilla
3. Plaza Venezuela "Plaza Venezuela" Distrito 4	Zona Rental de la Plaza Venezuela (adyacente a la Corporación de Servicios Municipales), Caracas, Parroquia El Recreo. Teléfono 793-6457. Telefax 781-2623	26	N/A	900	250	<1966	1	Concreto armado (aporticado) y mampostería, bloques de arcilla
4. El Valle "Sargento (F) Juan González Báez" Distrito 4	Avenida Intercomunal de El Valle, en sentido El Valle - Coche (frente a la Residencia Girasol), Caracas, Parroquia El Valle. Teléfono 672-0636 y 0175	19	N/A	800	950	1974	2	Concreto armado (aporticado) y mampostería, bloques de arcilla
5. Caricuao "Capitán (F) Evencio Pulgar" Distrito 2	Sector UD-2 Calle Principal de La Hacienda (adyacente al Stadium Luis Aparicio), Caricuao - Caracas. Parroquia Caricuao. Tel éfono 431-9874	15	N/A	772	950	1975	2	Concreto armado (aporticado) y mampostería, bloques de arcilla
6. Macarao "Cabo Segundo (F) Antonio Cabrera" Distrito 2	Parcelamiento La Fé. Avenida Principal de Macarao, al lado de la Jefatura Civil de Macarao. Caracas. Parroquia Macarao	11	N/A	1242	930	1981	2	Concreto armado (aporticado) y mampostería, bloques de arcilla
7. El Junco "Bombero (F) Alfredo Rodríguez" Distrito 3	Carretera Caracas - El Junquito, Kilómetro 19, Urbanización Junko Country Club, Calle La Colina, Parroquia El Junquito. Teléfono 412-1139	6	N/A	220	90	N/A	1	Concreto armado (aporticado) y mampostería, bloques de arcilla
8. San Bernardino "Capitán (F) José de los Santos Gil" Distrito 1	Calle Alameda (frente a la sede de Hospital de Clínicas Caracas), Caracas, Parroquia San Bernardino. Teléfono 577-9209 y 8450, Fax 577-8198	21	N/A	1244	190	N/A	1	Concreto armado (aporticado) y mampostería, bloques de arcilla
9. Catia "Mayor (F) Mario Francisco Vegas" Distrito 3	Calle Argentina con Calle El Cristo, sector Los Magallanes (adyacente a Euro Cerámicas), Caracas, Parroquia Sucre. Teléfono 871-6017	14	N/A	500	250	N/A	1	Concreto armado (aporticado) y mampostería, bloques de arcilla

Important Facilities (Fire Fighting Stations)
ALCALDÍA DEL DISTRITO METROPOLITANO DE CARACAS
General Information

Name of Fire Fighting Station	Address	Nº of Fire fighters	Nº of Fire Engine	Site Area (sq.m)	Building Information			
					Total Building Floor Area (sq.m)	Const. year	Nº of Stories	Building Structure
10. San José "Mayor (F) Gabriel Báez Pereira" Distrito 1	Prolongación Avenida Panteón, Esquina San Rafael (frente antiguo Cuartel San Carlos, adyacente al Tribunal Supremo de Justicia) Caracas, Parroquia San José. Telé fono 861-5213	9	N/A	300	160	N/A	2	Concreto armado (aporticado) y mampostería, bloques de arcilla
11. El Paraíso "Teniente Coronel (F) Santiago Giraldi" Distrito 1	Final Avenida José Antonio Páez (adyacente a la Comandancia General de la Guardia Nacional, frente al Colegio Santa Ana), Caracas, El Paraíso. Teléfono 481-0961	10	N/A	400	160	N/A	2	Concreto armado (aporticado) y mampostería, bloques de arcilla
12. Parate Bueno "Mayor (F) Armiño Guzmán Morales" Distrito 2	Avenida Intercomunal de Antímano (frente al Distribuidor Parate Bueno), Antímano, Caracas, Parroquia Antímano. Teléfono: sin equipo	8	N/A	300	160	N/A	2	Concreto armado (aporticado) y mampostería, bloques de arcilla
13. Valle Abajo "Teniente Coronel (F) Luis Ríos Noguera" Distrito 4	Calle Convento con Calle Ingeniero, Valle Abajo, Caracas, Parroquia San Pedro. Telé fono 693-2638 y 1607	11	N/A	250	100	N/A	1	Concreto armado (aporticado) y mampostería, bloques de arcilla
14. Parque Central "Parque Central" Distrito Nº 1	Avenida Vicente Lecuna con Avenida Bolívar, Complejo de Residencias de Parque Central, Edificio El Tejar, Sotano 1, San Agustín - Caracas, Parroquia San Agustín, Teléfono 507-9137 y 0880	10	N/A	260	260	N/A	1	Concreto armado (aporticado) y mampostería, bloques de arcilla
15. El Cafetal. Distrito 7	Avenida Principal de La Guairita (parte posterior al Centro Comercial Plaza Las Américas), Urbanización El Cafetal, Caracas, Parroquia El Cafetal. Teléfono 987-4334 y 5680, Fax: 985-5060	45	N/A	4000	600	N/A	5	Concreto armado (aporticado) y mampostería, bloques de arcilla
16. Chacao. Distrito 5	Avenida Libertador con final de la Calle Los Angeles (parte posterior del Centro Comercial Sambil), Chacao, Caracas, Parroquia El Recreo. Teléfono 566-5623 y 265-4189	13	N/A	120	140	N/A	2	Concreto armado (aporticado) y mampostería, bloques de arcilla
17. La Trinidad. Distrito 7	Calle Campo Alegre con Calle El Rosario, La Trinidad, Caracas, Parroquia Nuestra Señora del Rosario de Baruta. teléfono 941-4788, 0414-2094455	10	N/A	250	160	N/A	1	Concreto armado (aporticado) y mampostería, bloques de arcilla
18. El Bosque. Distrito 5	Avenida Libertador con Delicias, El Bosque, Caracas, Parroquia El Recreo. Teléfono 761-0768, 0414-5041997	15	N/A	350	300	N/A	2	Concreto armado (aporticado) y mampostería, bloques de arcilla

Important Facilities (Fire Fighting Stations)
ALCALDÍA DEL DISTRITO METROPOLITANO DE CARACAS
General Information

Name of Fire Fighting Station	Address	Nº of Fire fighters	Nº of Fire Engine	Site Area (sq.m)	Total Building Floor Area (sq.m)	Building Information		
						Const. year	Nº of Stories	Building Structure
19. La Urbina. Distrito E	Avenida Principal La Urbina, Municipio Sucre. Teléfono 243-5399	31	N/A	400	250	N/A	2	Concreto armado (aporticado) y mampostería, bloques de arcilla
20. Filas de Mariche (Teniente (F) Gustavo Arguinzones) Distrito 6	Avenida Principal de Mariche, Zona Industrial del Este, Mariche, Municipio Sucre. Teléfono 324-4196	7	N/A	800	350	N/A	2	Concreto armado (aporticado) y mampostería, bloques de arcilla
21. El Hatillo. Distrito 8	Calle La Guairita, El Hatillo, Municipio El Hatillo. Teléfono 963-7776	9	N/A	N/A	N/A	N/A	1	Concreto armado (aporticado) y mampostería, bloques de arcilla
40. C.O.E. Centro de Operaciones de Emergencia. Materiales Peligrosos. Distrito 1	San Bernardino. Teléfonos 545-7765 y 8053, 541-5601, 576-3645	12	N/A	N/A	N/A	N/A	N/A	Concreto armado (aporticado) y mampostería, bloques de arcilla

TOTAL

467^(a) 38^(b)

(a) Estimado sobre el promedio de los tres turnos de guardia

(b) 10 fuera de servicio y 28 operativas
31 cisternas (17 operativas), 36 unidades de Rescate (21 operativas), 94 ambulancias (44 operativas)
6 elevadoras (4 operativas), 1 minibomba, 8 automóviles (4 operativos) y 77 trans (47 operativos)

Important Facilities (Police Stations)
ALCALDÍA DEL DISTRITO METROPOLITANO DE CARACAS

	Name of Police Station	Address	General Information			Building Information		
			Nº of Police Officer	Site Area (sq.m)	Total Building Floor Area (sq.m)	Const. year	Nº of Stories	Building Structure
	COMANDANCIA GENERAL DE LA POLICIA METROPOLITANA.CARACAS	San José, Cotiza. Teléfono 552-6656						
1.	Comisaría Juan Antonio Pérez Bonalde	Calle La Línea con Los Flores de Catia, (lateral al Parque del Oeste "Jóvito Villalba") Parroquia Sucre						
1.1	Subcomisaría Sucre	Entre 5ta y 6ta Avenida del Boulevard de Bonalde, Parroquia Sucre						
1.2	Subcomisaría "23 de Enero"	Bloque 45, El Mirador, Urbanización 23 de Enero, Parroquia 23 de Enero						
1.3	Subcomisaría "El Junko"	Kilómetro 12, Carretera El Junquito, (frente a Urbanización Luis Hurtado) Parroquia El Junquito						
1.4	Estaciones Policiales							
1.4.1	Estación Policial "Monte Piedad"	Puente Diego de Lozada, Monte Piedad, Parroquia "23 de Enero"						
1.4.2	Estación Policial "Propatria I"	Calle 8 con Calle 6, Propatria, Parroquia Sucre						
1.4.3	Estación Policial "Propatria II"	Avenida Principal con Calle 10, Propatria, Parroquia Sucre						
1.4.4	Estación Policial "Casalta II"	Entre bloques 6 y 7, Casalta II, Parroquia Sucre						
1.4.5	Estación Policial "Casalta III"	Casalta III, Parroquia Sucre						
1.4.6	Estación Policial "Rafael Urdaneta"	Calles 1 y 2, El Parque, entre bloques 15 y 17, Urbanización Urdaneta, Parroquia Sucre						
1.4.7	Estación Policial "Boquerón"	Kilómetro 2, Carretera El Junquito, Boquerón, Parroquia Sucre						
1.4.8	Estación Policial "Nuevo Horizonte"	Barrio Nuevo Horizonte, Parroquia Sucre						
1.4.9	Estación Policial "Nueva Caracas" (Módulo VII)	Calle Real de Los Flores de Catia con Calles Ecuador y Bolívar, Catia, Parroquia Sucre						
1.4.10	Estación Policial "La Capilla"	Kilómetro 3, Carretera El Junquito, Niño Jesús, Parroquia Sucre						
1.4.11	Estación Policial "Nueva Tacagua"	Barrio Nueva Tacagua, entradas Terrazas F y B, Parroquia Sucre						
1.4.12	Estación Policial "Blandín"	Kilómetro 5, Carretera Vieja Caracas - La Guaira						
1.4.13	Estación Policial "Plan de Manzano"	Carretera Vieja Caracas - La Guaira, Redoma Plan de Manzano, Parroquia San José						
1.4.14	Estación Policial "Ruperto Lugo"	Calle Real de Ruperto Lugo, Parroquia Sucre						
1.4.15	Estación Policial "La Silsa"	Calle 24 de Julio, Sector El Mirador, Bloques 50 y 53, Límite de La Silsa y 23 de Enero, Parroquia 23 de Enero						
1.4.16	Estación Policial "La Cañada"	Entre bloques 18 y 19, Urbanización 23 de Enero, Parroquia 23 de Enero						
2.	Comisaría Leonardo Ruíz Pineda	Urbanización UD-3, Caricuao, frente al bloque Experimental, Parroquia Caricuao						

Important Facilities (Police Stations)
ALCALDÍA DEL DISTRITO METROPOLITANO DE CARACAS

	Name of Police Station	Address	General Information			Building Information		
			Nº of Police Officer	Site Area (sq.m)	Total Building Floor Area (sq.m)	Const. year	Nº of Stories	Building Structure
2.1	Subcomisaría "Antimano"	Calle Real de Antimano, Frente a la estación del Metro de Mamera, Parroquia Antimano						
2.2	Subcomisaría "Macarao"	Urbanización Kennedy, (Parte Alta) Parroquia Macarao						
2.3	Subcomisaría "Caricuao"	Urbanización Rafael García Carballo, Sector El Onoto, Caricuao, Parroquia Caricuao						
2.4	Estaciones Policiales							
2.4.1	Estación Policial "Antimano"	Avenida Principal de Antimano, (cerca de Café El Peñón), Parroquia Antimano						
2.4.2	Estación Policial "Kennedy"	Urbanización Kennedy, (frente al bloque 8), Parroquia Macarao						
2.4.3	Estación Policial "UD-3"	Urbanización UD-3, (adyacente a la escuela Malquiquiz) Caricuao, Parroquia Caricuao						
2.4.4	Estación Policial "Ruiz Pineda"	Urbanización Ruiz Pineda, (frente a la Biblioteca Aquiles Nazoa) Sector UD-7, Caricuao, Parroquia Caricuao						
2.4.5	Estación Policial "Palo Grande"	Vía Pipe, Sector 5, Parroquia Caricuao						
2.4.6	Estación Policial "Carapita"	Avenida Intercomunal de Antimano, entre 1era y 2da calle de Carapita, Parroquia Antimano						
2.4.7	Estación Policial "UD-2" (AJUNPENPOL)	Lateral a la Estación del Metro Caricuao, Parroquia Caricuao						
3.	Comisaría "Rafael Urdaneta"	Parte alta de El Calvario, Urbanización El Silencio, Parroquia Santa Rosalía						
3.1	Subcomisaría La Pastora	Avenida Principal de Lidice, Parroquia La Pastora						
3.2	Subcomisaría San Agustín	Avenida Principal de San Agustín del Sur (lateral a la autopista Francisco Fajardo), Parroquia San Agustín						
3.3	Estaciones Policiales							
3.4	Estación Policial "San Agustín"	Avenida Lecuna con quebrada de Catuche, (adyacente al Parque Central) Parroquia Santa Rosalía						
3.4.1	Estación Policial "San Agustín"	Barrío Simón Rodríguez, Parroquia La Pastora						
3.4.2	Estación Policial "La Pastora"	Esquina La Luneta (frente al Foro Libertador) Parroquia Altagracia						
3.4.3	Estación Policial "La Luneta"	Esquina de San Román, Parroquia Altagracia						
3.4.4	Estación Policial "Canonigos"	Calle Lourdes, Caño Amarillo, Parroquia Catedral						
3.4.5	Estación Policial "Caño Amarillo"	Tierra Blanca, Puerta de Caracas, Parroquia La Pastora						
3.4.6	Estación Policial "Puerta de Caracas"	Plaza El Venezolano, Parroquia Catedral						
3.4.7	Estación Policial "San Jacinto"	Esquina de Cipreses, Avenida Lecuna, Santa Rosalía						
3.4.8	Estación Policial "Cipreses"							

Important Facilities (Police Stations)
ALCADÍA DEL DISTRITO METROPOLITANO DE CARACAS

	Name of Police Station	Address	General Information			Building Information		
			Nº of Police Officer	Site Area (sq.m)	Total Building Floor Area (sq.m)	Const. year	Nº of Stories	Building Structure
3.4.9	Estación Policial "Puente"	Avenida José Antonio Páez, Parroquia Santa Rosalia						
3.4.10	Estación Policial "La Hoyada"	Antiguo Mercado de Buñoneros, La Hoyada, Parroquia Santa Teresa						
3.4.11	Estación Policial "Altigracia"	Final Calle El Retiro, (Adyacente al Hospital Vargas), Parroquia Altigracia (actual sede de la Brigada Hospitalaria)						
3.4.12	Policia Montada	Sector El Ávila, Cota Mil, La Floresta (cerca Brigada Canina y Comandancia General) Parroquia San José						
4.	Comisaría Andrés Bello (Antigua Estación Policial El Recreo)	Avenida Solano con Avenida Las Acacias (adyacente a la Torre La Previsora) entre Plaza Venezuela y Sabana Grande, Parroquia El Recreo						
4.1	Subcomisaría "San Bernardino"	Avenida Aristides Rojas, Urbanización San Bernardino, Parroquia San Bernardino						
4.2	Subcomisaría "La Candelaria"	Avenida Urdaneta (frente a la Plaza La Candelaria) Parroquia La Candelaria						
4.3	Estaciones Policiales							
4.3.1	Estación Policial "Chapellín"	Final Calle Real de Chapellín. Parroquia El Recreo						
4.3.2	Estación Policial "Chapellín II"	Final Avenida Las Marías (adyacente a Radio Nacional de Venezuela), Urbanización Chapellín, Parroquia El Recreo						
4.3.3	Estación Policial "Quebrada Honda"	Avenida 23, Esquina Patronato, Parroquia La Candelaria						
4.3.4	Estación Policial "Plaza Venezuela"	Gran Avenida de Sabana Grande, Parroquia El Recreo						
5.	Comisaría "José de San Martín"	Calle Aglosa (frente al bloque 3 de la Quebradita de San Martín) Parroquia San Juan						
5.1	Subcomisaría "San Juan"	Calle 100 con Calle 300, Santa Rosalia, Parroquia San Juan						
5.2	Subcomisaría "El Paraíso"	Calle M con Calle G de Artigas, Parroquia San Juan						
5.3	Subcomisaría "La Vega"	Barrio La Coromoto, Avenida San Martín, Parroquia San Juan						
5.4	Estaciones Policiales							
5.4.1	Estación Policial "Los Cangliones"	Subida Los Mangos, La Vega, Parroquia La Vega						
5.4.2	Estación Policial "Los Eucaliptos"	Avenida José Angel Lamas, Parroquia San Juan						
5.4.3	Estación Policial "San Martín I"	Avenida San Martín, Coromoto, Parroquia San Juan						
5.4.4	Estación Policial "San Martín II"	Calle San Pedro a Río, Parroquia San Juan						
5.4.5	Estación Policial "Naciones Unidas"	Avenida Páez, Parque Naciones Unidas, Parroquia El Paraíso						
5.4.6	Estación Policial "San Juan"	Avenida José Angel Lamas, (debajo del distribuidor La Araña) Parroquia San Juan						
5.4.7	Estación Policial "Las Américas"	Avenida San Martín, Urbanización Las Américas, Parroquia San Juan						

Important Facilities (Police Stations)
ALCADIA DEL DISTRITO METROPOLITANO DE CARACAS

	Name of Police Station	Address	General Information		Building Information			
			Nº of Police Officer	Site Area (sq.m)	Total Building Floor Area (sq.m)	Const. year	Nº of Stories	Building Structure
5.4.8	Estación Policial "Villa Zolia"	Cota 905, Sector La Pasarela, Barrio Villa Zolia, Parroquia El Paraíso						
6.	Comisaría "Pedro Emilio Coll"	Avenida Intercomunal de El Valle, entre Calles Real y Tercera, El Valle, Parroquia El Valle						
6.1	Subcomisaría "El Valle"	Calle 16, Los Jardines de El Valle, Parroquia El Valle						
6.2	Subcomisaría "El Cementerio"	Calle Francisco Esteves con El Regreso, Parroquia El Valle						
6.3	Estaciones Policiales							
6.3.1	Estación Policial "Santa Rosalía"	Subida a Los Malabares, Parroquia Santa Rosalía						
6.3.2	Estación Policial "Santa Rosalía II"	Prolongación Zuloaga, Los Rosales, Calle Ciega, Parroquia Santa Rosalía						
6.3.3	Estación Policial "El Valle"	Calle San Antonio, Parroquia El Valle						
6.3.4	Estación Policial "San Andrés"	Calle Cajigal con Baruta (bajada del Barrio San Andrés) Parroquia El Valle						
6.3.5	Estación Policial "Los Jabalíes"	Subida Los Jabalíes, Vereda 62, Urbanización Coche, Parroquia Coche						
6.3.6	Estación Policial "Zamora"	Calle Matanza, Barrio Zamora, Parroquia El Valle						
6.3.7	Estación Policial "Las Acacias"	Calle Rafael Arévalo, Parroquia Santa Rosalía						
6.3.8	Estación Policial "San Antonio"	Final Calle Principal, Urbanización San Antonio, Parroquia El Valle						
7.	Comisaría "Francisco de Miranda"	Avenida República Dominicana, Boleíta Sur, Municipio Sucre						
7.1	Subcomisaría "Chacao"	Calle Bolívar con Páez, Edif. Alcaldía de Chacao, Chacao, Municipio Chacao - Estado Miranda						
7.2	Subcomisaría "Leoncio Martínez"	Avenida República Dominicana, Boleíta Sur, (Igal sede Comisaría Francisco de Miranda) Municipio Sucre						
7.3	Estaciones Policiales							
7.3.1	Estación Policial "Sebucan" (Sede actual de Tercera Compañía de Embajada)	Avenida Los Chorrros, Urbanización Sebucan, Municipio Sucre						

Important Facilities (Educational Facilities)
ALCALDÍA DEL DISTRITO METROPOLITANO DE CARACAS

Codigo	Name of School	Address	Nº of pupils	Open space	Area of School (sq.m)		Building Nº	Function building	Building information		Building Structure		
					Total building coverage area	Total area			Site Area (sq.m)	Total Building Floor Area (sq.m)			
1	Abigail González	Parroquia El Valle, Avenida Intercomunal, Calle Caligal (detrás Estación del Metro de El Valle), El Valle - Caracas	658	N/A	N/A	N/A	1	Class Rooms and offices	N/A	N/A	1938	3	Mamposería y Concreto
2	Albertina Andressen	Parroquia La Pastora, Callejón El Polvorín, Puerta de Caracas, San José (frente al Barrio Sin Ley)	61	N/A	N/A	N/A	1	Class Rooms and offices	N/A	N/A	1970	2	Mamposería y Concreto
3	Alejandro Fuenmayor	Parroquia Sucre, entre avenidas 2da y 3ra, Propatria (al lado del Centro Comercial Propatria)	368	N/A	N/A	N/A	1	Class Rooms and offices	N/A	N/A	1959	1	Mamposería y Concreto Condición inadecuada
4	Andrés Eloy Blanco	Parroquia Macarao, Carretera Vieja de Macarao, Parcelamiento La Fe (frente al Liceo Policial) Macarao	356	1P 1J 1C	N/A	N/A	1	Class Rooms and offices	N/A	N/A	1954	1	Mamposería y Concreto Condición inadecuada
5	Angel Ribas Baldwin	Parroquia San Juan, Soledad a Florida, N° 27, El Guarataro (detrás estación del Metro Capuchinos)	146	N/A	N/A	N/A	N/A	Class Rooms and offices	N/A	N/A	N/A	1	Mamposería y Concreto Condición inadecuada
6	Antonio Ornes	Parroquia San José del Ávila, Judas a San Marcos, N° 4, El Retiro (frente al INCA)	269	N/A	N/A	N/A	N/A	Class Rooms and offices	N/A	N/A	N/A	1	Mamposería y Concreto Condición inadecuada
7	Antonio R. Vaamonde	Parroquia La Pastora, San Vicente a Medina, N° 121, La Pastora	376	N/A	N/A	N/A	N/A	Class Rooms and offices	N/A	N/A	N/A	N/A	Mamposería y Concreto
8	Anzoátegui	Parroquia San José, Santa Inés a Quebrada (al lado del Barrio El Terrapien), N° 121, Caracas	494	N/A	N/A	N/A	N/A	Class Rooms and offices	N/A	N/A	1916	2	Mamposería y Concreto
9	Arismendi	Parroquia Antimano, Urbanización Popular, Sector Mamera, Carretera Vieja de Los Teques	632	2C 1P 1E	N/A	N/A	N/A	Class Rooms and offices	N/A	N/A	1918	2	Mamposería y Concreto
10	Bermúdez	Parroquia La Vega, Calle El Cementerio, La Vega	991	N/A	N/A	N/A	N/A	Class Rooms and offices	N/A	N/A	1930	4	Mamposería y Concreto
11	Boívar	Parroquia Catedral, Caño Amarillo a Estación (frente a campo deportivo Guardia de Honor), Caracas	485	N/A	N/A	N/A	N/A	Class Rooms and offices	N/A	N/A	1939	1	Mamposería y Concreto
12	Caligal	Parroquia San Juan, Quinta Alcántara a Terraza El Guarataro (al lado del Dispensario Caligal)	195	N/A	N/A	1176	N/A	Class Rooms and offices	N/A	N/A	1914	1	Mamposería y Concreto
13	Caracas	Parroquia Sucre, Lomas de Urdaneta (detrás del bloque 5) Caltia	307	0P 0C	N/A	N/A	1	Class Rooms and offices	N/A	N/A	N/A	4	Mamposería y Concreto
14	Carlota de Noguera	Parroquia Antimano, Barrio Santa Ana, Calle Terepaima	336	1C 0J 0AV	N/A	N/A	1	Class Rooms and offices	N/A	N/A	N/A	4	Mamposería y Concreto
15	Cecilia Núñez Sucre	Parroquia Sucre, Barrio Oropeza Castillo, entre Calles Real y la Lucha, El Plan, Granoven - Caltia	683	1C 2P 1E	N/A	N/A	1	Class Rooms and offices	N/A	N/A	N/A	2	Mamposería y Concreto

P = patio
J = Jardín
C = Cancha

E = Estacionamiento
AV = Área Verde

NA/ No Available
EF = Educación Física

Important Facilities (Educational Facilities)
 ALCALDÍA DEL DISTRITO METROPOLITANO DE CARACAS

Codigo	Name of School	Address	Nº of pupils	Open space	Total building coverage area	Total area	Building Nº	Building information					
								Function building	Site Area (sq.m)	Total Building Floor Area (sq.m)	Const. year	Nº of Stories	Building Structure
16	Cecilia Pimentel	Parroquia Sucre, Avenida Principal de Alta Vista, sector El Parque, Catia	362	1P	N/A	N/A	1	Class Rooms and offices	N/A	N/A	N/A	1	Mampostería y Concreto
17	Consuelo Navas Tovar	Parroquia El Paraiso, Avenida Pérez, Callejón Loyola (cerca Centro Clínico de la FAN)	665	N/A	N/A	N/A	N/A	Class Rooms and offices	N/A	N/A	1963	3	Mampostería y Concreto
18	Don Andrés Bello	Parroquia Antimano, Calle Santa Ana, sector El Cambio con calle 7 de Diciembre, Carapita	527	1P 0C 0J 0AV	N/A	N/A	N/A	Class Rooms and offices	N/A	N/A	1979	4	Mampostería y Concreto Condiciones inadecuadas
19	Dr. Eloy González	Parroquia Antimano, Calle Real de Carapita, Sector El Manguito, Carapita	475	1P 1J 0AV	N/A	N/A	N/A	Class Rooms and offices	N/A	N/A	1973	3	Mampostería y Concreto Condiciones inadecuadas
20	El Cardón	Parroquia El Junquito, Sector Lomas de Paya, El Junquito, entre 7 y 8 (cruce de mueblería Robinson)	90	1C	N/A	N/A	N/A	Class Rooms and offices	N/A	N/A	2000	1	Mampostería y Concreto Condiciones inadecuadas
21	Elisa Izquierdo	Parroquia Sucre, Carretera Vieja, Caracas - La Guaira, Barrio Nuevo Día, Sector 5	319	1P 1EF	N/A	N/A	N/A	Class Rooms and offices	N/A	N/A	1968	1	Mampostería y Concreto
22	El Paují	Parroquia Sucre, Calle Manantí, Barrio El Paují, Sector Ojo de Agua, Carretera Vieja Caracas - La Guaira	385	0C 0P 0J 0AV	N/A	N/A	N/A	Class Rooms and offices	N/A	N/A	1979	1	Mampostería y Concreto
23	Enrique Chaumer	Parroquia La Vega, Calle Real de Lince	1314	N/A	N/A	N/A	N/A	Class Rooms and offices	N/A	N/A	1945	1	Mampostería y Concreto
24	Francisco Javier Yáñez	Parroquia La Vega, Quinta Tibisey, Nº 5, Barrio 23 de Julio, Los Parapares, La Vega	385	N/A	N/A	N/A	N/A	Class Rooms and offices	N/A	N/A	1970	2	Mampostería y Concreto
25	Graciela Navas Tovar	Parroquia Sucre, Barrio El Limón, Carretera Vieja Caracas - La Guaira	758	1P	N/A	N/A	N/A	Class Rooms and offices	N/A	N/A	1970	1	Mampostería y Concreto
26	Guadalupe Alfonso Falero	Parroquia Antimano, Altos del Manguito, Carapita (cerca sector Las Terrazas) entrada El Progreso	476	1P 1EF	N/A	N/A	N/A	Class Rooms and offices	N/A	N/A	1972	1	Mampostería y Concreto
27	Guacalipuro	Parroquia Sucre, Calle El Placer, Los Magallanes de Catia (cerca del Hospital de Los Magallanes)	319	0C 1P 1J 0AV	N/A	N/A	N/A	Class Rooms and offices	N/A	N/A	1969	1	Mampostería y Concreto
28	Gustavo Ledo	Parroquia Sucre, Avenida Principal de Propatria, entre calles 7 y 8	519	N/A	N/A	N/A	N/A	Class Rooms and offices	N/A	N/A	1959	1	Mampostería y Concreto
29	Inés Ponte	Parroquia Antimano, Calle Real de Mamera (cerca de la pasarela)	339	1P	N/A	N/A	N/A	Class Rooms and offices	N/A	N/A	1961	4	Mampostería y Concreto Condiciones inadecuadas

P = patio
 J = Jardín
 C = Cancha

E = Estacionamiento
 AV = Área Verde

NA/ No Available
 EF = Educación Física

Important Facilities (Educational Facilities)
ALCALDÍA DEL DISTRITO METROPOLITANO DE CARACAS

Codigo	Name of School	Address	Nº of pupils	Open space	Area of School (sq.m)		Building Information			Building Structure	
					Total building coverage area	Total area	Building Nº	Function building	Site Area (sq.m)		Building Floor Area (sq.m)
30	Isaías Medina Angarita	Parroquia Sucre, Calle Venezuela, Barrio Isalás Medina Angarita. El Amparo, Sector Tunillas - Catia	779	1P	N/A	N/A	N/A	N/A	N/A	1	Mampostería y Concreto
31	J.A. Hernández Parra	Parroquia Caricuao, Calle Real de La Hacienda, Sector UD-5, entre bloques 8 y 9	467	2C 0J 0AV	N/A	N/A	N/A	N/A	N/A	2	Mampostería y Concreto
32	J.A. Pérez Bonalde	Parroquia Sucre, Calle México, Esquina de Puerto Rico, Sector Pérez Bonalde, Catia	763	1C	N/A	N/A	N/A	N/A	N/A	2	Mampostería y Concreto
33	J.A. Román Valecillos	Parroquia El Valle, Calle 2, Sector Vista Alegre, Los Jardines del Valle	668	N/A	N/A	N/A	N/A	N/A	N/A	1	Mampostería y Concreto
34	J.A. Villa Vicencio	Parroquia Antimano, Calle Real de Antimano, Nº 8	604	2P	N/A	N/A	N/A	N/A	N/A	1	Mampostería y Concreto Condiciones inadecuadas
35	José Angel Lamas	Parroquia Sucre, Final Calle 10, Propatria	392	0C 1P 2J 1E	N/A	N/A	N/A	N/A	N/A	3	Mampostería y Concreto
36	José Antonio González	Parroquia Sucre, Calle Brasil, entre 5ta y 6ta Avenida, Nº 8, Catia	303	0P 0C	N/A	N/A	N/A	N/A	N/A	3	Mampostería y Concreto
37	Josefina Daviot	Parroquia La Candelaria, Paradero a Venus, Quinta San Felipe, Nº 209 (cerca de la Cruz Roja)	355	N/A	N/A	N/A	N/A	N/A	N/A	2	Mampostería y Concreto
38	José Gil Fortoul	Parroquia La Pastora, Dos Pilitas a Solitario, Avenida Baralt	568	N/A	N/A	N/A	N/A	N/A	N/A	1	Mampostería y Concreto
39	José Gregorio Hernández	Parroquia 23 de Enero, Zona A, Sector Este, entre Bloques 3 y 5, Urbanización 23 de Enero, Monte Piedad (frente a la plaza)	381	1C 1P 1E	N/A	N/A	N/A	N/A	N/A	2	Mampostería y Concreto
40	José Luis Ramos	Parroquia La Pastora, Calle Real de los Altos de Lidice, Calle Campo Elias	N/A	N/A	N/A	N/A	N/A	N/A	N/A	1	Mampostería y Concreto
41	José Ramón Camejo	Parroquia La Candelaria, Calle Real de Sarria, Nº 96, entre calles Santo Domingo y San Pedro	436	N/A	N/A	N/A	N/A	N/A	N/A	2	Mampostería y Concreto
42	Juan Bautista Alberdi	Parroquia La Pastora, Calle Real de El Manicomio, (al lado del puesto asistencial), Molino a Hospital Psiquiátrico	N/A	1P	N/A	N/A	N/A	N/A	N/A	1	Mampostería y Concreto
43	Juan España	Parroquia El Valle, Avenida Intercomunal de El Valle, Calle Anzoátegui (detrás de Inspectoría de Tránsito)	714	N/A	N/A	N/A	N/A	N/A	N/A	2	Mampostería y Concreto
44	Juan Landaeta	Parroquia San Agustín del Sur, La Charneca	509	N/A	N/A	N/A	N/A	N/A	N/A	1	Mampostería y Concreto

P = patio
J = Jardín
C = Cancha

E = Estacionamiento
AV = Área Verde

N/A = No Available
EF = Educación Física

Important Facilities (Educational Facilities)
ALCALDÍA DEL DISTRITO METROPOLITANO DE CARACAS

Codigo	Name of School	Address	Nº of pupils	Open space	Total building coverage area	Total area	Building Nº	Building Information					
								Function building	Site Area (sq.m)	Total Building Floor Area (sq.m)	Const. year	Nº of Stories	Building Structure
45	Juan Pablo II	Parroquia Sucre, Barrio Isaias Medina Angarilla, Calle Perú, Sector Boquerón, N° 5, Carretera El Junquito, Km 2	371	1P 1EF	N/A	N/A	N/A	Class Rooms and offices	N/A	N/A	1977	1	Mampostería y Concreto
46	La Pedrera	Urbanización Los Háuticos, Sector El Bosque, Carretera El Junquito, Km 13	126	1C	N/A	N/A	N/A	Class Rooms and offices	N/A	N/A	N/A	2	Mampostería y Concreto
47	Leoncio Martínez	Parroquia San Juan, Calle Negro Primero, Nº 1, Matapato, El Guarataro	226	N/A	N/A	N/A	N/A	Class Rooms and offices	N/A	N/A	1960	1	Mampostería y Concreto
48	Lorenzo H. Mendoza	Parroquia Sucre, Carretera Vieja, Caracas - La Guaira, Calle Real San José (antigua fábrica Pony)	805	0C 0P 1EF	N/A	N/A	N/A	Class Rooms and offices	N/A	N/A	1960	2	Mampostería y Concreto
49	Los Aguacaiticos	Parroquia La Vega, Barrio Los Mangos, Sector Los Aguacaiticos	194	N/A	N/A	N/A	N/A	Class Rooms and offices	N/A	N/A	1980	1	Mampostería y Concreto
50	Luis Padrino	Parroquia Sucre, Calle Principal Mario Briceño Iragory, Boqueroncito, Carretera El Junquito	427	1C 1P 1EF	N/A	N/A	N/A	Class Rooms and offices	N/A	N/A	1971-1972	2	Mampostería y Concreto
51	Madariaga	Parroquia Altagracia, Delicias a Concordia	263	N/A	N/A	N/A	N/A	Class Rooms and offices	N/A	N/A	N/A	1	Mampostería y Concreto
52	Manuel Antonio Carrero	Parroquia El Paraiso, Urbanización La Paz, Avenida El Parque, Calle 2 (detrás de Quintas Aéreas) El Paraiso	1153	1C 1P 1EF	N/A	N/A	N/A	Class Rooms and offices	N/A	N/A	1966	2	Mampostería y Concreto
53	Marifón	Parroquia La Candelaria, Esquina de Candlito, Edif. Doral Centro, Mezz 2, Avenida Urdaneta	489	0C 0P 0EF	N/A	N/A	N/A	Class Rooms and offices	N/A	N/A	N/A	1	Mampostería y Concreto
54	Mario Briceño Iragory	Parroquia El Paraiso, Brisas de El Paraiso, Final Calle Arismendi, Sector A, (detrás del Instituto Pedagógico de Caracas)	350	N/A	N/A	N/A	N/A	Class Rooms and offices	N/A	N/A	1960	2	Mampostería y Concreto
55	Maitias Núñez	Parroquia El Paraiso, Avenida Usiar, Urbanización Vista Alegre	1159	1P 3J	N/A	N/A	N/A	Class Rooms and offices	N/A	N/A	1938	3	Mampostería y Concreto
56	Mauro Páez Pumar	Parroquia Caricuao, Sector UD-3, Barrio García Carballo y El Onoto, Calle Mauro Páez P.	596	1P 3J	N/A	N/A	N/A	Class Rooms and offices	N/A	N/A	1979	3	Mampostería y Concreto Condiciones inadecuadas
57	Miguel José Sanz	Parroquia Coche, La Floresta, Cuarta Explanada Cochite	126	N/A	N/A	N/A	N/A	Class Rooms and offices	N/A	N/A	1938	1	Mampostería y Concreto Condiciones inadecuadas
58	Miranda	Parroquia Sucre, Avenida Principal de Casalta III, (subida por PTJ)	367	1P 1E	N/A	N/A	N/A	Class Rooms and offices	N/A	N/A	1915	1	Mampostería y Concreto
59	Nueva Esparta	Parroquia Sucre, Barrio Isaias Medina Angarilla, Calle Pampatar, Sector Nueva Esparta	523	1J 1P 1EF	N/A	N/A	N/A	Class Rooms and offices	N/A	N/A	N/A	1	Mampostería y Concreto

Important Facilities (Educational Facilities)
ALCALDÍA DEL DISTRITO METROPOLITANO DE CARACAS

Codigo	Name of School	Address	Nº of pupils	Open space	Area of School (sq.m)		Building Nº	Function building	Building Information		Building Structure		
					Total building coverage area	Total area			Site Area (sq.m)	Total Building Floor Area (sq.m)		Const. year	Nº of Stories
60	Páez	Parroquia San Pedro, Avenida El Parque con Avenida Nueva Granada, La Bandera, (detrás del Parque Italo Venezolano)	328	N/A	N/A	N/A	N/A	Class Rooms and offices	N/A	N/A	1915	1	Mampostería y Concreto
61	Fanchita Adrianza	Parroquia Santa Rosalia, Avenida Los Carmenes, Nº 17-22, El Cementerio	229	0P 0J 0E 0EF 0AV	N/A	N/A	N/A	Class Rooms and offices	N/A	N/A	1938	1	Mampostería y Concreto Condiciones inadecuadas
62	Pastora Landáez	Parroquia Santa Rosalia, Avenida Los Carmenes, Nº 17-23, El Cementerio	229	N/A	N/A	N/A	N/A	Class Rooms and offices	N/A	N/A	N/A	1	Mampostería y Concreto Condiciones inadecuadas
63	Piar	Parroquia El Valle, Avenida Alij Primera, Multiingal a Santa Rita (entre Urbanización n Alberto Ravel y Longaray)	1293	N/A	N/A	N/A	N/A	Class Rooms and offices	N/A	N/A	N/A	2	Mampostería y Concreto Condiciones inadecuadas
64	Ramón Pompilio Oropeza	Parroquia San Pedro, Avenida Ingeniería, Los Chaguaramos, (detrás Iglesia San Pedro)	325	N/A	N/A	N/A	N/A	Class Rooms and offices	N/A	N/A	1941	2	Mampostería y Concreto
65	Ribas	Parroquia La Pastora, Urapal a Pastora, Nº 18	366	N/A	N/A	N/A	N/A	Class Rooms and offices	N/A	N/A	1919	1	Mampostería y Concreto
66	Sallas	Parroquia San Pedro, Urbanización Valle Abajo, Calle Orinoco (detrás de CADA)	335	N/A	N/A	N/A	N/A	Class Rooms and offices	N/A	N/A	1915	1	Mampostería y Concreto
67	Simón Rodríguez	Parroquia El Recreo, Urbanización Simón Rodríguez, (detrás bloque 6 y el INAM) frente al Barrio Pírio Sallinas	299	N/A	N/A	N/A	N/A	Class Rooms and offices	N/A	N/A	1957	1	Mampostería y Concreto
68	Sucre	Parroquia Santa Rosalia, Cota 905, Barrio San Miguel, Avenida Guzmán Blanco, El Peaje	797	N/A	N/A	N/A	N/A	Class Rooms and offices	N/A	N/A	1913	3	Mampostería y Concreto
69	Tamañaquito	Parroquia Sucre, Calle Miramar, Sector 4, Granoven (cerca de ambulatorio Tamañaquito)	176	1P	N/A	N/A	N/A	Class Rooms and offices	N/A	N/A	1989	1	Mampostería y Concreto
70	Teresa Carrero	Parroquia Sucre, Cuarta Calle Circunvalación, Cuartel, Urbanización Urdaneta, (frente al bloque 16)	557	1P	N/A	N/A	N/A	Class Rooms and offices	N/A	N/A	1955	1	Mampostería y Concreto Condiciones inadecuadas
71	Teresa Pages Parra	Parroquia Coche, Km 3, Carretera Panamericana, Barrio El Estanque (parte Alta) Coche	505	N/A	N/A	N/A	N/A	Class Rooms and offices	N/A	N/A	1969	4	Mampostería y Concreto Condiciones inadecuadas
72	Tuía Amfitesarove	Parroquia Antimano, Calle Real de Carapita, Sector Las Torres, Antimano	309	1P	N/A	N/A	N/A	Class Rooms and offices	N/A	N/A	1968	1	Mampostería y Concreto Condiciones inadecuadas

P = patio
J = Jardín
C = Canchita

E = Estacionamiento
AV = Área Verde

NA = No Available
EF = Educación Física

Important Facilities (Educational Facilities)
ALCALDÍA DEL DISTRITO METROPOLITANO DE CARACAS

Codigo	Name of School	Address	Nº of pupils	Open space	Total building coverage area	Total area	Building Nº	Building Information					
								Function building	Site Area (sq.m)	Total Building Floor Area (sq.m)	Const. year	Nº of Stories	Building Structure
73	Tullio Febres Cordero	Parroquia Sucre, Calle El Mirador, Los Frailes, Catia (cerca de Módulo de PV)	151	1J 1P	N/A	N/A	N/A	Class Rooms and offices	N/A	N/A	1962	1	Mampostería y Concreto Condiciones inadecuadas
74	Urdaneta	Parroquia La Pastora, Urepal a Pastora, Nº 16-2	331	N/A	N/A	N/A	N/A	Class Rooms and offices	N/A	N/A	N/A	N/A	Mampostería y Concreto
75	Vicente Emilio Sojo	Parroquia El Junquito, Km 7, Carretera El Junquito, Barrio Buenos Aítes	335	0P 0C	N/A	N/A	N/A	Class Rooms and offices	N/A	N/A	1976	2	Mampostería y Concreto Condiciones inadecuadas
76	Virgínia de Ruiz	Parroquia El Paraíso, Avenida Morán, Quebradita 2, Sector La Colina	648	N/A	N/A	N/A	N/A	Class Rooms and offices	N/A	N/A	1968	2	Mampostería y Concreto
77	Escuela Unitaria Sagrado Corazón de Jesús	Parroquia Sucre, Brisas de Propatria, Callejón Bazararte, Nº 472, Km 2, Carretera El Junquito	49	0P	N/A	N/A	N/A	Class Rooms and offices	N/A	N/A	1957	1	Mampostería y Concreto
78	Escuela Unitaria Nº 4	Parroquia Sucre, Calle Mucuchies, Vista Al Mar, Los Magallanes, Catia	93	N/A	N/A	N/A	N/A	Class Rooms and offices	N/A	N/A	1955	1	Mampostería y Concreto
79	Escuela Unitaria Nº 44	Parroquia La Pastora, Parque Nacional El Ávila, San Charquiz, Puerta de Caracas (Cámino de los Españoles)	49	N/A	N/A	N/A	N/A	Class Rooms and offices	N/A	N/A	1947	1	Mampostería y Concreto
80	Escuela Unitaria Nº 49	Parroquia Sucre, Calle Mucuchies, Redoma Vista Al Mar, Los Magallanes, Catia	52	1P	N/A	N/A	N/A	Class Rooms and offices	N/A	N/A	1955	1	Mampostería y Concreto Condiciones inadecuadas
81	Preescolar Inés Ponte	Urbanización Alto Pinar, El Paraíso, (Frente a Residencias 4)	36	N/A	N/A	N/A	N/A	Class Rooms and offices	N/A	N/A	1956	1	Mampostería y Concreto
82	Preescolar La Libertad	Parroquia 23 de Enero, Urbanización La Libertad, Bloque 4, Edificio 5, Sector La Cañada (vía al Observatorio)	107	0P 0AV	N/A	N/A	N/A	Class Rooms and offices	N/A	N/A	1970	1	Mampostería y Concreto
83	Preescolar Teresa de La Parra	Parroquia La Candelaria, Esquina de Candilto, Edif. Doral Centro, Mezz 2, Avenida Urdaneta	157	N/A	N/A	N/A	N/A	Class Rooms and offices	N/A	N/A	1983	1	Mampostería y Concreto
84	Escuela Unitaria Galipán	San José de Galipán, Sector Manzanares, Parque Nacional El Ávila	50	N/A	N/A	N/A	N/A	Class Rooms and offices	N/A	N/A	1993	1	Mampostería y Concreto
85	Preescolar Eva Franceschi de Villazmil	Calle Real de Cotiza, Bloque 1, Estacionamiento San José	41	N/A	N/A	N/A	N/A	Class Rooms and offices	N/A	N/A	1994	2	Mampostería y Concreto
86	Guardería Infantil José Vargas	Parroquia El Paraíso, Avenida Santander, Casa Sindical, El Paraíso	116	N/A	N/A	N/A	N/A	Class Rooms and offices	N/A	N/A	N/A	1	Mampostería y Concreto
87	Centro de Orientación y Docencia	Parroquia El Recreo, Urbanización Las Palmas, Quinta Dalmay, Avenida Maracay	N/A	N/A	N/A	N/A	N/A	Class Rooms and offices	N/A	N/A	1960	2	Mampostería y Concreto

P = patio
J = Jardín
C = Cancha

E = Estacionamiento
AV = Área Verde

NA/ No Available
EF = Educación Física

Important Facilities (Educational Facilities)
 ALCALDÍA DEL DISTRITO METROPOLITANO DE CARACAS

Codigo	Name of School	Address	Nº of pupils	Open space	Total building coverage area	Total area	Building Nº	Function building	Building Information				
									Site Area (sq.m)	Building Floor Area (sq.m)	Const. year	Nº of Stories	Building Structure
88	Centro de Formación Especial	Parroquia El Paraiso, Avenida Berrizbeitia, Calle El Paimar, Quinta El Palmar	40	N/A	N/A	N/A	N/A	Class Rooms and offices	N/A	N/A	1989	2	Mampostería y Concreto
89	Hospital de Niños (Escuela Hospitalaria)	Parroquia San Bernardino, Avenida Vollmer, San Bernardino	N/A	N/A	N/A	N/A	N/A	Class Rooms and offices	N/A	N/A	1960	1	Mampostería y Concreto
90	Escuela Unitaria Nº 5 San Juan de Dios	Urbanización Valle Arriba (Hospital San Juan de Dios)	N/A	N/A	N/A	N/A	N/A	Class Rooms and offices	N/A	N/A	1974	1	Mampostería y Concreto
91	Escuela Unitaria Nº 52 El Algodonal	Parroquia Antimano, Hospital José Ignacio Baldo, Edif. Sanatorio Infantil Luisa Cáceres de Arismendi, Piso 4, Pediatría El Algodonal	Población flotante	N/A	N/A	N/A	N/A	Class Rooms and offices	N/A	N/A	1952	4	Mampostería y Concreto
92	Art. José Gregorio Hernández	Parroquia 23 de Enero, Urbanización 23 de Enero, Zona C, entre bloques 9 y 10, Monte Piedad	194	2J 1P 1E	N/A	N/A	N/A	Class Rooms and offices	N/A	N/A	1960	1	Mampostería y Concreto Condiciones inadecuadas
93	Ciclo Diversificado "Escuela Técnica Jorge Murad Sayeed"	Parroquia Caricuao, Sector UD-3, Estación Zoológico Caricuao	69	1AV 1J 1E	N/A	N/A	N/A	Class Rooms and offices	N/A	N/A	1996	3	Mampostería y Concreto
94	Preescolar José Vargas	Parroquia El Paraiso, Avenida Santander, Edif. Antigua Casa Sindical, actual INCRE (al lado de Hogar Canario) El Paraiso	52	N/A	N/A	N/A	N/A	Class Rooms and offices	N/A	N/A	1991	1	Mampostería y Concreto
0													

Important Facilities (Private Hospital and Clinics)

Name of Hospital or Clinic	Address	Authorized bed capacity	General Information			Building Information				Building Structure			
			Category	Classification	Nº of Medical Doctor	Building Nº	Function	Site Area (sq.m)	Total				
									Building Floor Area (sq.m)		Const. year	Nº of Stones	
Instituto Diagnóstico La Florida	Urbanización Alta Florida. Avenida Los Pinos con Avenida Trujillo, La Florida - Caracas	230	N/A	N/A	N/A	N/A	N/A	N/A	N/A	N/A	N/A	N/A	N/A
Clinica San Luis	Avenida Principal de San Luis. El Cafetal - Caracas	180	N/A	N/A	N/A	N/A	N/A	N/A	N/A	N/A	N/A	N/A	N/A
Clinica Padre Machado	Avenida Montalbán. La Vega - Caracas	150	N/A	N/A	N/A	N/A	N/A	N/A	N/A	N/A	N/A	N/A	N/A
Hospital de Clínicas Caracas	Avenida Los Erasos. Urbanización San Bernardino - Caracas	149	N/A	N/A	N/A	N/A	N/A	N/A	N/A	N/A	N/A	N/A	N/A
Clinica Padre Claret	Urbanización Altamira - Caracas	150	N/A	N/A	N/A	N/A	N/A	N/A	N/A	N/A	N/A	N/A	N/A
Centro Médico de Caracas	Plaza El Estanque. San Bernardino - Caracas	122	N/A	N/A	N/A	N/A	N/A	N/A	N/A	N/A	N/A	N/A	N/A
Clinica Avila	Avenida San Juan Bosco. Urbanización Altamira - Caracas	130	N/A	N/A	N/A	N/A	N/A	N/A	N/A	N/A	N/A	N/A	N/A
Policlínica Metropolitana	Calle A-1. Urbanización Caurimare - Caracas	104	N/A	N/A	N/A	N/A	N/A	N/A	N/A	N/A	N/A	N/A	N/A
Clinica Loira	Calle Loira. Urbanización El Paraíso - Caracas	60	N/A	N/A	N/A	N/A	N/A	N/A	N/A	N/A	N/A	N/A	N/A
Centro Médico La Urbina	Calle 1 - 2, La Urbina - Petare	66	N/A	N/A	N/A	N/A	N/A	N/A	N/A	N/A	N/A	N/A	N/A
Clinica Urológica Tamanaco	Urbanización San Román - Caracas	62	N/A	N/A	N/A	N/A	N/A	N/A	N/A	N/A	N/A	N/A	N/A
Clinica Santiago de León	Avenida Libertador. Sabana Grande - Caracas	76	N/A	N/A	N/A	N/A	N/A	N/A	N/A	N/A	N/A	N/A	N/A
Instituto Médico La Floresta	Calle Santa Ana. Avenida Principal La Floresta	62	N/A	N/A	N/A	N/A	N/A	N/A	N/A	N/A	N/A	N/A	N/A
Clinica La Esperanza	Calle El Centro, Nº 103. Los Chorrros - Caracas	60	N/A	N/A	N/A	N/A	N/A	N/A	N/A	N/A	N/A	N/A	N/A
Clinica Luis Razzetti	Avenida Este 2. Puente República - Caracas	53	N/A	N/A	N/A	N/A	N/A	N/A	N/A	N/A	N/A	N/A	N/A
Centro Médico La Trinidad	Avenida Intercomunal, vía El Hatillo - Caracas	50	N/A	N/A	N/A	N/A	N/A	N/A	N/A	N/A	N/A	N/A	N/A
Clinica Sanatrix	Cuarta Avenida de Campo Alegre. Caracas	50	N/A	N/A	N/A	N/A	N/A	N/A	N/A	N/A	N/A	N/A	N/A
Centro Obstétrico	Avenida Guayana. Calle América, Urbanización Valle Abajo	50	N/A	N/A	N/A	N/A	N/A	N/A	N/A	N/A	N/A	N/A	N/A
Instituto Diagnóstico de San Bernardino, Caracas	Avenida Anauco. San Bernardino	48	N/A	N/A	N/A	N/A	N/A	N/A	N/A	N/A	N/A	N/A	N/A
Centro Clínico Leopoldo Aguerrevere	Avenida Río Manapire, Parque Humboldt, Prados del Este - Caracas	45	N/A	N/A	N/A	N/A	N/A	N/A	N/A	N/A	N/A	N/A	N/A
Clinica Libertador	Esquina Avenida Libertador, Las Acacias - Caracas	44	N/A	N/A	N/A	N/A	N/A	N/A	N/A	N/A	N/A	N/A	N/A
Clinica Caurimare	Avenida Caurimare, Colinas de Bello Monte	40	N/A	N/A	N/A	N/A	N/A	N/A	N/A	N/A	N/A	N/A	N/A
Clinica Santa Sofía	Avenida Principal de Santa Sofía. Plaza Pública - Caracas	40	N/A	N/A	N/A	N/A	N/A	N/A	N/A	N/A	N/A	N/A	N/A
Clinica Bello Monte	Avenida Cuyuni. Colinas de Bello Monte - Caracas	40	N/A	N/A	N/A	N/A	N/A	N/A	N/A	N/A	N/A	N/A	N/A
Clinica Vista Alegre	Tercera Calle, Parcelas 7 y 8. Urbanización Vista Alegre - Caracas	35	N/A	N/A	N/A	N/A	N/A	N/A	N/A	N/A	N/A	N/A	N/A
Clinica Atlas	Avenida Roosevelt. Los Rosales - Caracas	70	N/A	N/A	N/A	N/A	N/A	N/A	N/A	N/A	N/A	N/A	N/A
Policlínica Montalbán	Urbanización Montalbán. La Vega - Caracas	35	N/A	N/A	N/A	N/A	N/A	N/A	N/A	N/A	N/A	N/A	N/A
Clinica Herrera Lynch	Avenida Jorge Washington. San Bernardino - Caracas	30	N/A	N/A	N/A	N/A	N/A	N/A	N/A	N/A	N/A	N/A	N/A
Policlínica Las Mercedes	Avenida Principal de Las Mercedes con calle Monterrey - Caracas	24	N/A	N/A	N/A	N/A	N/A	N/A	N/A	N/A	N/A	N/A	N/A
Clinica Infantil del Este	Calle Queipa, Nº 503. El Marqués - Caracas	20	N/A	N/A	N/A	N/A	N/A	N/A	N/A	N/A	N/A	N/A	N/A
Clinica San Pablo	Las Mercedes - Caracas	30	N/A	N/A	N/A	N/A	N/A	N/A	N/A	N/A	N/A	N/A	N/A
Clinica David Lobo	Avenida Esta 10. Esquina de Curamichata, Caracas	18	N/A	N/A	N/A	N/A	N/A	N/A	N/A	N/A	N/A	N/A	N/A
Clinica Jaime Córdova	Avenida Simón Planas. Santa Mónica - Caracas	20	N/A	N/A	N/A	N/A	N/A	N/A	N/A	N/A	N/A	N/A	N/A
Instituto Clínico La Florida	Avenida Los Samanes. La Florida - Caracas	22	N/A	N/A	N/A	N/A	N/A	N/A	N/A	N/A	N/A	N/A	N/A
Centro Clínico de los Ojos	Avenida Principal de Chuao. Chuao - Caracas	41	N/A	N/A	N/A	N/A	N/A	N/A	N/A	N/A	N/A	N/A	N/A
Clinica Méndez Gimón	Avenida Andrés Bello. Caracas	26	N/A	N/A	N/A	N/A	N/A	N/A	N/A	N/A	N/A	N/A	N/A

Important Facilities (Private Hospital and Clinics)

Name of Hospital or Clinic	Address	Authorized bed capacity	General Information				Building Information					
			Category	Classification	Nº of Medical Doctor	Building Nº	Function	Site Area (sq.m)	Total Building Floor Area (sq.m)	Const. year	Nº of Stones	Building Structure
G. Cons. Unidos de Cínicas Grupo Médico Otorrino	Las Mercedes - Caracas Avenida Principal de El Cafetal - Caracas	75 40	N/A N/A	N/A N/A	N/A N/A	N/A N/A	N/A N/A	N/A N/A	N/A N/A	N/A N/A	N/A N/A	N/A N/A
Hospital Oncológico Padre Machado	Final Avenida Roosevelt, El Cementerio - Caracas	103	N/A	N/A	N/A	N/A	N/A	N/A	N/A	N/A	N/A	N/A
Hospital Ortopédico Infantil Hospital San Juan de Dios Cruz Roja Carlos J. Bello	Avenida Andrés Bello, Caracas Terrazas de Valle Arriba, Caracas Paradero a Venus, La Candelaria - Caracas	88 200 100	N/A N/A N/A	N/A N/A N/A	N/A N/A N/A	N/A N/A N/A	N/A N/A N/A	N/A N/A N/A	N/A N/A N/A	N/A N/A N/A	N/A N/A N/A	N/A N/A N/A
Clinica El Cedral	Avenida Andrés Bello, Calle Los Manolos / Raúl Ramos, Las Palmas - Caracas	20	N/A	N/A	N/A	N/A	N/A	N/A	N/A	N/A	N/A	N/A
Policlínica La Arboleda	Avenida Cajigal, San Bernardino - Caracas	N/A	N/A	N/A	N/A	N/A	N/A	N/A	N/A	N/A	N/A	N/A

Important Facilities (Public Hospitals and Clinics)

Name of Hospital or Clinic	Address	Authorized bed capacity	General Information			Building Information						
			Category	Classification	Nº of Medical Doctor	Building Nº	Function	Site Area (sq.m)	Total Building Floor Area (sq.m)	Const. year	Nº of Stones	Building Structure
MINISTERIO DE SALUD Y DESARROLLO SOCIAL (2)												
1. Maternidad Infantil del Este Dr. Joel Parpacen	Urbanización La Urbina, Petare - Estado Miranda	147										
2. Hospital de Emergencia Pérez de León	Av. Francisco de Miranda, Petare - Estado Miranda	78										
INSTITUTO VENEZOLANO DE LOS SEGUROS SOCIALES (6)												
1. Hospital Dr. Miguel Pérez Carreño	El Pescozón, Urbanización Bella Vista - Caracas	799										
2. Centro Médico de Chacao	Calle Monseñor Juan Crific con calle Santa Teresa de Jesús, Chacao											
3. IVSS - El Cementerio	Municipio Chacao - Estado Miranda											
4. Maternidad - Santa Ana	Avenida Principal de El Cementerio	228										
5. Hospital Dr. Domingo Luciani	Avenida Anauco, Urbanización San Bernardino - Caracas	730										
6. Hospital Pediátrico Dr. Elías Toro	Urbanización El Llanito, Petare - Estado Miranda	230										
MINISTERIO DE LA DEFENSA (2)												
1. Hospital Militar Dr. Carlos Arvelo	Avenida Principal de Artigas, Parroquia San Juan - Caracas	465										
2. Hospital Militar Vicente Salías	Guarnición Fuerte Tiuna, El Valle Parroquia El Valle											
UNIVERSIDAD CENTRAL DE VENEZUELA / MINISTERIO DE SALUD Y DESARROLLO SOCIAL (1)												
1. Hospital Clínico Universitario de Caracas	Universidad Central de Venezuela, Urbanización Los Chaguaramos, Parroquia San Pedro - Caracas	1105										IV
ALCALDÍA DEL DISTRITO METROPOLITANO DE CARACAS (14)												
1. Hospital Médico Quirúrgico de Coche	Av. Intercomunal del Valle, Calle Zea, Urbanización Coche - Caracas	220										
2. Hospital Dr. Ignacio Baidó (El Algodonal)	Avenida Intercomunal de Antimano, El Algodonal	523										IV
3. Hospital Psiquiátrico de Caracas	Lidice, Parroquia Sucre	190										III
4. Hospital Materno Infantil de Caricuao Dr. Pastor Oropeza	Urbanización Ruiz Pineda, Caricuao - Parroquia Caricuao	175										III
5. Hospital Oncológico Dr. Luis Razzetti	Avenida Principal de Coliza, Parroquia San José	170										III
6. Hospital Dr. Jesús Yerena	Avenida Principal de Lidice - Caracas	236										III
7. Hospital Dr. Leopoldo Manrique Marrero		163										III
8. Hospital Periférico del Oeste Dr. Ricardo Baquero González (Pepo)	Calle El Cristo con Avenida 1, Catia Parroquia Sucre	100										II
9. Maternidad Concepción Palacios	Avenida San Martín, Parroquia San Juan	748										IV
10. Hospital Dr. José Manuel de Los Ríos	Avenida Volimer, Urbanización San Bernardino, Parroquia San Bernardino	299										IV
11. Hospital Dr. José María Vargas	Pirineo a San Francisco, Parroquia San José	550										IV
12. Hospital de El Junquito	El Junquito, Parroquia El Junquito	17										I
13. Hospital Dr. Julio Ortolano Rivas	Final Avenida Roosevelt El Cementerio - Parroquia El Cementerio	56										I
14. Hospital Dr. José Gregorio Hernández	Brisas a Pirineo, San José, Parroquia San José - Caracas	409										IV
ALCALDÍA DEL DISTRITO METROPOLITANO DE CARACAS, AMBULATORIOS (DISTRITO SANITARIO 1)												
1.1 Dr. Carlos J. Bello	Calle Real Lidice, La Pastora											I
1.2 Domingo Luciani	Calle Los Cujicitos, San José, Cotiza, Altagracia											II
1.3 Eulimio Rivas	Entre los Bloques 5 y 6, Urbanización Simón Rodríguez, El Recreo											I
1.4 José Izquierdo	Plaza El Polvorín (Andrés Bloy Blanco) Puerta de Caracas, La Pastora											I
1.5 Hugo Gutiérrez	Calle Principal de Caño Amarillo, Catedral											I

Important Facilities (Public Hospitals and Clinics)

Name of Hospital or Clinic	Address	Authorized bed capacity	General Information			Building Information						
			Category	Classification	Nº of Medical Doctor	Building Nº	Function	Site Area (sq.m)	Total Building Floor Area (sq.m)	Const. year	Nº of Stones	Building Structure
1.6 Doña Isabel de Herrera	Sector San Isidro al lado de la Escuela Galipán, El Ávila, San José			ii								
1.7 Unidad S. Norte	Dos Pillas a Portillo Nº 36, La Pastora			i								
1.8 Chapellín	Calle Real de Barrio Nuevo, Centro Don Bosco, Chapellín, El Recreo			i								
1.9 Dr. Francisco Castellanos	Calle Real de Los Erasos, (al lado de la Capilla), San Bernardino			i								
1.10 Coitza	Módulo de Servicios Múltiples Funda Común, detrás del Bloque 1, San José			i								
1.11 Manicomico	Calle Real de Lídice, Entrada al Hospital Jesús Yerena (Lídice), La Pastora			i								
1.12 Pastor Oropeza	Calle Real de Sarria, Urbanización Pedro Camejo, entre Bloques 17 y 18, El Recreo			i								
1.13 Próspero Reverend	Avenida Panteón, Palo Negro a Palo Blanco, Edificio OR, PB, San José			i								
1.14 Raquel de Páez	Finca c/Pátate Bueno, detrás de bloque 4B, Pinto Sainas, El Recreo			i								
1.15 El Samán	Calle Chapellín, al frente de Lab.Beréhns, El Recreo			i								
1.16 La Urbina	Calle 11, adyacente a la Estación de Bomberos La Urbina, Petare			i								
A.D.M.C. AMBULATORIOS (DISTRITO SANITARIO 2)												
2.1 Alfonso López Porras	A la altura de la Pasarela Ojo de Agua, Barrio El Limón, Autopista Caracas - La Guaira, Sucre			i								
2.2 Andrés Eloy Blanco	Calle Principal del Barrio Andrés Eloy Blanco, El Observatorio, 23 de Enero			i								
2.3 Juan Manuel Lyon	Entre Bloques 9 y 10, Casalta III, Sucre			NAP								
2.4 L. Ruiz Pineda I	Entre Bloques 15 y 16, Zona E, Sector La Cañada, Colinas del 23 de Enero			ii								
2.5 L. Hurtado Higuera	Urbanización Luis Hurtado Higuera, Km 12, carretera El Junquito, El Junquito			i								
2.6 Mencia de Leoni	Km 7, carretera El Junquito, El Junquito			NAP								
2.7 Nueva Esparta	Barrio El Manantial, Autopista Caracas - La Guaira, Sucre			NAP								
2.8 Pedro González R.	Carretera Vieja Caracas, Km. 5, Barrio El Limón, La Guaira, Sucre			i								
2.9 Rafael Urdaneta	Avenida Circunvalación, subida Lomas de Urdaneta, Urbanización Simón Bolívar, Sucre			NAP								
2.10 Casalta II	Calle El Estanque, frente al bloque 6 de Propatria, Sucre			i								
2.11 González Cabrera	Barrio González Cabrera, entre calle Andrés Eloy Blanco y Calle Los Magallanes, Km 8, El Junquito			i								
2.12 Isaias Medina Angarita	Barrio Isaias Medina Angarita, Sector Las Torres, entre Pasajes 15 y 16			i								
2.13 Monte Piedad	Sector Agua Salud, Plaza Diego de Lozada, 23 de Enero			NAP								
2.14 Nueva Caracas	a 300 metros de la Plaza Sucre de Catia, Sucre			ii								
2.15 Nuevo Día	Barrio Nuevo Día, Carretera Vieja La Guaira, Sucre			NAP								
2.16 Nuevo Horizonte	Calle Principal, Barrio Nuevo Horizonte, Sucre			i								
2.17 Pílan de Manzano	Calle San José, al lado del Colegio "Lorenzo H.Mendoza", sector Las Torres, Pílan de Manzano, Sucre			i								
2.18 Raúl Leoni	Km. 22, Carretera del Junquito después de la Alcabala de la Guardia Nacional, El Junquito			i								
2.19 Ruperto Lugo	Calle Principal de Ruperto Lugo, al lado del Destacamento Policial 23 y la Escuela Bolet Peraza			i								

Important Facilities (Public Hospitals and Clinics)

Name of Hospital or Clinic	Address	Authorized bed capacity	General Information			Building Information						
			Category	Classification	Nº of Medical Doctor	Building Nº	Function	Site Area (sq.m)	Total Building Floor Area (sq.m)	Const. year	Nº of Stones	Building Structure
2.20 San J. Ma Vianney	3er. Plan de la Silsa, Iglesia Parroquial, Caltia, Sucre			I								
2.21 Tamanaquito	Barrio Isaias Medina, Calle Principal de Tamanaquito, Avenida Sucre, Sucre			I								
2.22 23 de Enero	Frente a la Redoma del Bloque 37, Zona F, antigua compactadora de basura, 23 de Enero, Sucre			II								
2.23 Federico Quiroz	Calle Principal del Federico Quiroz, Gramoven, Sucre			I								
2.24 Casablanca	Barrio Isaias Medina, Sector Casablanca, Nueva Esparta I, Sucre			I								
2.25 Cecilio Russo	Sector A y B, terrazas G, Nueva Tacagua, Sucre			I								
2.26 Cecilio Russo II	Sector La Vaquera, Nueva Tacagua, Sucre			I								
2.27 Propatria I	Final Calle 8 con calle 6 de Propatria, Antiguo Módulo Policial, Sucre			II								
A.D.M.C. AMBULATORIOS (DISTRITO SANITARIO 3)												
3.1 Alfredo Borjas	Calle el Rosario, antes Cementos La Vega, La Vega			I								
3.2 Alfredo Rojas	Subida Atlantico, 3era Vuelta Alfredo Rojas, Hospital Militar, San Juan			I								
3.3 Antibal Marin Veges	Esquina Cruz de la Vega a Rios, Avenida San Martín, San Juan			I								
3.4 Felix Pifano	La Quebradita 11, al lado de la Comandancia de la Policia Motorizada, El Paraiso			I								
3.5 La Coromoto	Barrio La Coromoto al lado, edificio Meridiano, Avenida San Martín, El Paraiso			I								
3.6 Leopoldo Aguerrevere	Parcelamiento Guzmán Blanco, Antimano			I								
3.7 José María Aranda A.	Sector Párate Bueno, Avenida Intercomunal, Antimano			NAP								
3.8 Santiago Arguelles	Barrio Bicentenario, Sector Carapita, Antimano			NAP								
3.9 Pedro Iturbe	Bloque 2, Escalera 3, al lado de Escuela Superior Fuerzas Armadas, Caricuao			II								
3.10 Jacinto Convit	UD-4, Sector Arauca, Via Tanque Inos, Caricuao			NAP								
3.11 Luis Razzetti	UD-1, Avenida Principal, al lado de la Jefatura Civil, Caricuao			I								
3.12 Martin Veges	UD-5, La Hacienda, frente a la Plaza Carlos Gardel, Caricuao			NAP								
3.13 Guillermo Michelena	Ruiz Pineda, frente a la Estación Vuelvan Caras, Caricuao			I								
3.14 Macarao	Calle Real de Macarao, Edificio Centro Civico, Macarao			I								
3.15 Montalbán	Al lado de la estación Policial, Montalbán, a 200 metros del Centro Comercial Uslar, Montalbán, La Vega			I								
3.16 Andrés Eloy Blanco	Final Avenida Arismendi, Brisas del Paraiso, detrás del Pedagógico de Caracas, El Paraiso			I								
3.17 Carapita	Calle Real, Módulo de Servicios Múltiples de Fundacomún, Estación del Metro Carapita, Avenida Intercomunal de Antimano, Antimano			I								
3.18 El Milagro	Edificio Fundacomún, piso I, Los Paraparus de La Vega, La Vega			NAP								
3.19 Pastor Oropeza	Bloque 4, PB, Urbanización Kennedy, Macarao			I								
3.20 La Quebradita	Entre Bloques 5 y 6, Módulo de Servicios Múltiples de Fundacomún, Avenida Luis Razzetti, La Quebradita, El Paraiso			I								

Important Facilities (Public Hospitals and Clinics)

Name of Hospital or Clinic	Address	Authorized bed capacity	General Information			Building Information						
			Category	Classification	Nº of Medical Doctor	Building Nº	Function	Site Area (sq.m)	Total Building Floor Area (sq.m)	Const. year	Nº of Stones	Building Structure
3.21 Los Eucaliptus	Avenida José A. Lamas, entre Hospital Militar e Ipostel, San Juan			I								
3.22 Los Mangos	Avenida Principal de Los Mangos de La Vega, carretera negra, Módulo Policial, La Vega			I								
3.23 Rolary Club	Colégio Fé y Alegría, La Pedrera, Calle Real, Antimano			I								
3.24 San Pabito	Calle Real de San Pabito, vía Ruiz Pineda, Caricua			NAP								
3.25 Unidad Sanitaria Centro Oeste	Cruz de La Vega a Pajo Grande, Nº 236, Avenida San Martín, San Juan			II								
3.26 Ambulatorio Pedro Henrique	Bloque 2, Sector UP-3, Caricua			NAP								
3.27 Caricua	Bloque 11, PB, Urbanización Ruiz Pineda, Caricua			I								
3.28 Dr. Humberto Fernández Morán	Carretera Vieja Los Teques, Sector Las Nieves, Las Adjuntas, Macarao			III								
A.D.M.C. AMBULATORIOS (DISTRITO SANITARIO 4)												
4.1 Cipriano Yarena	Calle El Topito, La Bandera (primer semáforo de la intercomunal del Valle, viniendo del Terminal) El Valle			I								
4.2 San Andrés	Calle Barula, Barrio San Andrés, El Valle			I								
4.3 Emilio Contdes Flores	Zona transversal, Urbanización Nuevo Prado, detrás de la Jefatura de Santa Rosalía, El Cementerio, Santa Rosalía			II								
4.4 Antonio I. Castillo	Calle Los Jabillos, Coche			I								
4.5 Dr. Luis Cardozo	Esquina Miranda a Privas, San Agustín del Norte			II								
4.6 U.D. Medicina Familiar "Leonardo Ruiz Pineda II"	Unidad Docente de Medicina Familiar, Pasaje 2, San Agustín del Sur			II								
4.7 Luis Felipe Blanco	Barrio San Miguel, Cota 905, Santa Rosalía			I								
4.8 Romulo Betancourt	Barrio Guzmán Blanco, Cota 905, Santa Rosalía			I								
4.9 Los Jardines	Rosalía Ubicado dentro del Distrito Sanitario 4, El Valle			I								
4.10 Unidad Sanitaria 4	Calle 4, Los Jardines del Valle (al lado del IVSS), El Valle			II								
4.11 Coche	Edificio Paragaitopoa, PB, Coche, El Valle, Coche			I								
4.12 Los Sin Techos	Finca Avenida Bocotá, Barrio Los Sin Techos, El Cementerio, Santa Rosalía			I								
4.13 Alberto Ravel	Planta Alta, Centro Comercial, Urbanización Los Sannanes, El Cementerio, Santa Rosalía			I								
4.14 Urbano Marín	Edificio Tacagua, diagonal a la tienda del Museo de los Niños, Nivel Bolívar, Parque Central, San Agustín			I								
NAP	Núcleo de Atención Primaria											

Important Facilities (Parks and Public Open Spaces)
PARQUES DE RECREACIÓN DEL DISTRITO METROPOLITANO DE CARACAS

Name of Park or Forest Space	Address	Green Area	Facility Site Area (sq.m)		Total Area
			Total Building Coverage Area	Other	
Romulo Betancourt (Parque del Este)	Avenida Francisco de Miranda, Caracas, Municipio Sucre	790,000	10,000	-	800,000
Los Chorrros	Urbanización Los Chorrros, Sector Cota 1000, Drenado por Qda. Los Chorrros, Municipio Sucre	42,000	3,000	-	45,000
La Aguada	Final Calle Cupira, Urbanización El Marqués y Cuyuní, Municipio Sucre	223,800	100	-	223,900
Romulo Gallegos	Cota 1000 con Quebrada Galindo, Municipio Sucre	220,290	100	-	220,390
Embalse Los Mariches	Kilómetro 13, Carretera Petare - Santa Lucía, Sector Valle Fresco, Filas de Mariches, Municipio Sucre	329,900	100	-	330,000
María Concepción Palacios Blanco (Caiza)	Autopista de Oriente (frente al Terminal de Pasajeros) Municipio Sucre	170,000	-	100,060	270,060
Cuavav del Indio	Vía Cementerio Monumental del Este, Urbanización El Cafetal, Sector Santa Clara, Morro La Guairita, Municipio El Hatillo	376,000	1,000	-	377,000
Vinicio Adames	Autopista Caracas - Coche - Tazón, Distribuidor Los Guayabitos, Municipio Baruta	1,429,000	1,000	-	1,430,000
Jóvito Villalba (Parque del Oeste)	Avenida Sucre, Gato Negro, Municipio Libertador	455,800	5,000	-	460,800
Zoológico de Caricuao	Sector UD-5, La Hacienda, Avenida Principal de Caricuao, Municipio Libertador	5,966,200	5,000	-	5,971,200
Los Caobos	Paseo Colón, Los Caobos, Municipio Libertador	415,000	5,000	-	420,000
Zoológico El Pinar	Cota 905, con Avenida Guzmán Blanco, Urbanización El Pinar, El Paraiso	751,600	7,000	-	758,600
El Calvario (1895)	Urbanización El Silencio	70,000	30,000	-	170,000
Aristides Rojas	Avenida Andrés Bello con Avenida Principal de Marip	2,313,540	60	-	100,000
Universal de La Paz	Urbanización Ruiz Pineda, Caricuao	9,993,000	Invasiones	-	2,313,600
Leonardo Ruiz Pineda	Paralelo a Cota 905, El Paraiso	11,340,900	Invasiones	-	9,993,000
Vicente Emilio Sojo					11,340,900
PARQUES, PLAZAS Y ESPACIOS PÚBLICOS MUNICIPALES					
Carlos Gardel (Local)	Parroquia Catedral, Calle El Limón con Calle Los Jabillos, Caño Amarillo	12.5	237.5		250
Santiago Mariño (Local)	Parroquia Catedral, Avenida Sucre	2,695	1,155		3,850
Fermin Toro (Local)	Parroquia Catedral, Esquina Solís	12	1,188		1,200
Bicentenario	Parroquia Catedral, Esquina Solís, Avenida Oeste 2	N/A	N/A	N/A	N/A
Fermin Toro (Local)	Parroquia Catedral, Estación del Metro El Silencio	1,200	800		2,000
Andrés Eloy Blanco (Parroquial)	Parroquia Catedral, Esquina Santa Capilla, Avenida Urdaneta	945	2,205		3,150
Plaza Bolívar (1874) Metropolitana	Parroquia Catedral, Esquina La Torre a Esquina Principal, Avenida Oeste	3,430	1,470		4,900
Plaza El Venezolano (Parroquial)	Parroquia Catedral, Avenida Andrés Eloy Blanco, Esquina San Jacinto	12.5	2,487.5		2,500

Important Facilities (Parks and Public Open Spaces)
PARQUES DE RECREACIÓN DEL DISTRITO METROPOLITANO DE CARACAS

Name of Park or Forest Space	Address	Green Area	Facility Site Area (sq.m)		Total Area
			Total Building Coverage Area	Other	
Plaza Francisco Narváez (Metropolitano)	Parroquia Catedral, Avenida Universidad, (Estación del Metro La Hoyada)	1,300	8,700		10,000
Plaza España (Local)	Parroquia Catedral, Avenida Urdaneta, Esquina Plaza España	4.5	445.5		450
Lincoln (Local)	Parroquia El Valle, Calle Leonardo Da Vinci, Colinas de Bello Monte	101.2	151.8		253
Ayantepuy (Local)	Parroquia El Valle	2,475	275		2,750
Cecilia Pimentel (Local)	Parroquia El Valle, Avenida Intercomunal, Urbanización San Antonio	1,120	1,680		2,800
Residencias Radio Caracas (Local)	Parroquia El Valle, Avenida Intercomunal, Frente a Residencia Radio Caracas	52.5	157.5		210
Plaza Bolívar (El Valle) (Parroquial)	Parroquia El Valle, Avenida Intercomunal, Urbanización ón Alberto Ravel (cerca de la Iglesia)	5,445	4,455		9,900
Paseo La Morán (Local)	Parroquia La Vega, Avenida Morán, La Quebradita	19,900	200		20,000
La Coromoto (Local)	Parroquia La Vega, Avenida San Martín, Entrada del Barrio La Coromoto	45.6	410.4		456
Plaza Artigas (Parroquial) (1944)	Parroquia La Vega, Calle Real de Bella Vista con Avenida Morán	582.4	1,497.6		2,080
Plaza O'Higgins (Parroquial)	Parroquia La Vega, Urbanización El Paraíso	1,656	1,104		2,760
Plaza Washington (Parroquia)	Parroquia La Vega, Avenida José Antonio Páez, Urbanización El Paraíso	1,101.6	1,058.4		2,160
Plaza A.Petión (Parroquial)	Parroquia La Vega, Urbanización El Paraíso	3,770	2,030		5,800
El Samán	Parroquia La Vega	N/A	N/A		N/A
Codazzi (Local)	Parroquia La Vega, Transversal 32, Montalbán I	1,680	1,120		2,800
Romulo Gallegos (Local)	Parroquia La Vega, Transversal 60, Montalbán I	2,208	192		2,400
J.P. Duarte (Local)	Parroquia La Vega, Calle 50, Montalbán II	441.6	938.4		1,380
Plaza Bolívar (Parroquial)	Parroquia La Vega, Calle Real de La Vega, La Vega	1,637.6	1,922.4		3,560
Simón Rodríguez (Local)	Parroquia La Vega, Calle 60, Montalbán II	643.5	1,501.5		2,145
Uslar (Local)	Parroquia La Vega, Redoma La India (final), Avenida Páez c/c O'Higgins, Urbanización El Paraíso	N/A	N/A		400
El Calvario (Plaza La Laja) (Metropolitano)	Parroquia San Juan, Plaza La Laja, Parque El Calvario, Plaza El Parnaso, Caracol	N/A	N/A		N/A
Teresa Carreño (Metropolitano)	Parroquia San Juan, Parque El Calvario	N/A	N/A		N/A
Plaza Agustín Codazzi El Calvario (Metropolitano)	Parroquia San Juan, Parque El Calvario	N/A	N/A		N/A
San Juan (Metropolitano)	Parroquia San Juan, Parque El Calvario	N/A	N/A		N/A
Simón Bolívar (Metropolitano)	Parroquia San Juan, Parque El Calvario	N/A	N/A		N/A
Plaza O'Leary (Metropolitano)	Parroquia San Juan, El Silencio	2,000	500		2,500
Plaza Francisco de Miranda (1942) (Metropolitano)	Parroquia San Juan	1,488.3	3,472.7		4,961
Plaza Capuchinos (1834) (Parroquial)	Parroquia San Juan, Avenida San Martín, cucre con Oeste 14, San Juan	960	240		1,200

**Important Facilities (Parks and Public Open Spaces)
PARQUES DE RECREACIÓN DEL DISTRITO METROPOLITANO DE CARACAS**

Name of Park or Forest Space	Address	Green Area	Facility Site Area (sq.m)		Total Area
			Total Building Coverage Area	Other	
Italia (1910) (Parroquial)	Parroquia San Juan, Avenida San Martín, cucre con calle El Guarataro	720	1,080		1,800
Plaza José San Martín (Local)	Parroquia San Juan, Avenida San Martín, c/c Calle Oeste	3,000	7,000		10,000
Plaza José Antonio Páez (Local)	Parroquia San Juan, Avenida J.A. Páez con Avenida Principal El Paraiso	3,510	2,340		5,850
Plaza José Cortéz de Madariaga (1891) (Local)	Parroquia San Juan, Avenida J.A. Páez con Avenida Principal El Paraiso	5,880	1,470		7,350
Lugar de Encuentro (1990) (Local)	Parroquia Santa Rosalía, Colina de Las Acacias, Avenida Guaicaipuro	8	1,592		1,600
Guzmán Blanco (Local)	Parroquia Santa Rosalía, Cota 905	60	540		600
Redoma final Avenida Costa Rica (Local)	Parroquia Santa Rosalía, Final Avenida Costa Rica, Urbanización Las Acacias	130,000	-		130,000
Lugar de Encuentro Barrio Guzmán Blanco (Local)	Parroquia Santa Rosalía, Cota 905, Barrio Guzmán Blanco, Sector La Chivera	N/A	N/A		200
Redoma Iglesia El Salvador	Parroquia Santa Rosalía, Final Avenida Centroamérica, Urbanización Las Acacias	39.6	26.4		66
Plaza Las Tres Gracias (Metropolitano)	Parroquia Santa Rosalía, Avenida Los Ilustres con Calle Bellas Artes	N/A	N/A		1,750
Cristóbal Mendoza (Local)	Parroquia Santa Rosalía, Avenida Los Ilustres, Urbanización Valle Abajo	400	100		500
Plaza Pérez Galdós (Local)	Parroquia Santa Rosalía, Avenida Los Ilustres con Avenida Victoria, Urbanización Valle Abajo	120	280		400
Edificio INCE (Plaza) (Parroquial)	Parroquia Santa Rosalía, Avenida Nueva Granada con 3era Avenida	N/A	N/A		1,700
Los Símbolos (Parroquial)	Parroquia Santa Rosalía, Avenida Los Ilustres con Avenida Rossevelt	N/A	N/A		1,400
Plaza Tiuna (Parroquial)	Parroquia Santa Rosalía, Avenida Los Laureles con Avenida Rossevelt, Urbanización Los Rosales	2,700	1,800		4,500
Plaza El Carmen (Local)	Parroquia Santa Rosalía, Urbanización Gran Colombia, Avenida Principal Los Castaños, El Cementerio	57.6	14.4		72
Gran Colombia (Plaza) (Local)	Parroquia Santa Rosalía, Urbanización Gran Colombia, Avenida Principal Los Castaños, El Cementerio	630	270		900
Plaza de El Rectorado, Ciudad Universitaria (Local)	Parroquia Santa Rosalía, Ciudad Universitaria, Los Chaguaramos, Caracas	480	4,320		4,800
Plaza La Tierra de Nadie, Ciudad Universitaria (Local)	Parroquia Santa Rosalía, Ciudad Universitaria, Los Chaguaramos, Caracas	9,800	4,200		14,000
Plaza Caracas (Metropolitano) (Centro Simón Bolívar)	Parroquia Santa Teresa, Centro Simón Bolívar, entre Torres del C.S.B. El Silencio	N/A	N/A		13,750
Plaza La Concordia (Parroquial)	Parroquia Santa Teresa, Avenida Sur 2, Entre esquinass Carcel a Hospital	2,860	4,290		7,150

Important Facilities (Parks and Public Open Spaces)
PARQUES DE RECREACIÓN DEL DISTRITO METROPOLITANO DE CARACAS

Name of Park or Forest Space	Address	Green Area	Facility Site Area (sq.m)		Total Area
			Total Building Coverage Area	Other	
José Vicente Sojo (Parroquial)	Parroquia Santa Teresa, Avenida Sur, entre Esquinas Cipreses y Santa Teresa	9.6	14.4		24
Plaza Diego Ibarra (Parroquial)	Parroquia Santa Teresa, Esquina Santa Teresa, entre Avenidas Oeste 8 y 6	Invadida	64.8		64.80
José Gregorio Hernández (Local)	Parroquia 23 de Enero, Monte Piedad, Calle Real, Entre bloques 3 y 4, Escuela José Gregorio Hernández, Bloques 5 y 17, Urbanización 23 de Enero	75.4	301.6		377
Plaza Sensacional (1993) (Local)	Parroquia 23 de Enero, Calle Principal El Mirador, frente bloques 47 y 48, cerca de la Jefatura, Urbanización 23 de Enero	2,885.4	320.6		3,206
Plaza Alfí Primera (1993) (Local)	Parroquia 23 de Enero, Monte Piedad, entre bloque 15, Parque Infantil Bloque 14 y Estacionamiento, Urbanización 23 de Enero	332.5	332.5		665
Plaza Cristo Rey (1948) (Parroquial)	Parroquia 23 de Enero, Sector Cristo Rey, Frente a la Capilla, Colegio y Teatro, Urbanización 23 de Enero	3,199.8	2,133.2		5,333
Plaza Bloques 52 y 53 (1948) (Local)	Parroquia 23 de Enero, Sierra Maestra, Calle Real de Sierra Maestra, Urbanización 23 de Enero	676.8	1,015.2		1,692
La Cruz (Local)	Parroquia 23 de Enero, Calle Principal Colombia, Monte Piedad	N/A	N/A		
Carlos Gardel (Metro) (Local)	Parroquia 23 de Enero, Estación del Metro Caño Amarillo	140	60		200
El Conjuero del Indio (1986) (Parroquial)	Parroquia Caricuao, Avenida Principal, Sector UD-7 Caricuao	1,485	165		1,650
Plaza Gardel-Deyon (1984) (Local)	Parroquia Caricuao, Avenida Principal La Hacienda, Sector UD-5 Caricuao	204.3	22.7		227
Leonardo Ruiz Pineda (1973) (Local)	Parroquia Caricuao	63	567		630
Plaza Mahatma Gandhi (1986) (Local)	Parroquia Caricuao, Sector UD-2, Avenida Principal de Caricuao, entre bloques 9 y 10, Caricuao	650	975		1,625
Sin Nombre (1964) (Local)	Parroquia Caricuao, Sector UD-9, entre bloques 6, 21 y 22, Ruiz Pineda, Caricuao	139.5	325.5		465
Plaza Estación Zoológico (1983) (Local)	Parroquia Caricuao, Sector UD-3, entre Avenida Principal de La Hacienda y Avenida Principal de Caricuao	896	3,584		4,480
Plaza Bolívar (1986) (Parroquial)	Parroquia Caricuao, Avenida Principal de Caricuao, Sector UD-3, Caricuao	1,890	1,260		3,150
Plaza Alejandro Carrasquel (1983) (Local)	Parroquia Caricuao, Frente al Bloque 7, Urbanización Ruiz Pineda, Colinas	171	1,539		1,710
Sin Nombre (Local)	Parroquia Caricuao, Sector UD-4, Terraza Mucurrita, entre bloques 6, 7 y 8, Caricuao	23	437		460
Sin Nombre (1973) (Local)	Parroquia Caricuao, Sector UD-4, Terraza Mucurrita, entre bloques 10, 11 y 12, Caricuao	30.9	27		309

Important Facilities (Parks and Public Open Spaces)
PARQUES DE RECREACIÓN DEL DISTRITO METROPOLITANO DE CARACAS

Name of Park or Forest Space	Address	Green Area	Facility Site Area (sq.m)		Total Area
			Total Building Coverage Area	Other	
Sin Nombre	Parroquia Caricuao, Sector JD-4, Terraza "Vuelvan Caras" entre bloques 47, 48, 49 y 50, Caricuao	43.7	830.3		874
Plaza Bolívar (1991) (Parroquial)	Parroquia El Junquito, Calle Real, El Junquito	1,953	837		2,790
Plaza Dr. José María Vargas (1991) (Local)	Parroquia El Junquito, Calle Real, El Junquito	130.9	56.1		187
Plaza Menores (1970) (Parroquial)	Parroquia Coche, Calle Los Jabalillos, frente a la Vereda 70, Coche	235.2	436.8		672
Redoma de Coche (1950) (Parroquial)	Parroquia Coche, Final Avenida Guzmán Blanco	800	200		1,000
Plazoleta Los Primos (1950) (Parroquial)	Parroquia Coche, entre Calle Los Jabalillos y Avenida Central, Coche	140	210		350
Plaza Boulevard Vereda S.O. (1970) (Parroquial)	Parroquia Coche, entre Avenida Central y Calle Los Hornos y Vereda 63, Coche	2,490	830		3,320
Plaza Boulevard Vereda N.E. (1970) (Parroquial)	Parroquia Coche, entre Calle Los Hornos y Vereda 63, Coche	1,071	459		1,530
Plazoleta SF Vereda 63 (1990) (Parroquial)	Parroquia Coche, Los Hornos con Calle Sector F, Coche	340	340		680
Boulevard Mercado (1970) (Parroquial)	Parroquia Coche, entre Avenida Guzmán Blanco y C. de Servicio Vereda 60, Coche	2,205	945		3,150
Plaza Armando Reverón (Parroquial)	Parroquia Coche, Avenida Intercomunal de El Valle, Urbanización Armando Reverón	N/A	N/A		N/A
Los Cedros Vereda 15 (1970) (Parroquial)	Parroquia Coche, Calle Los Cedros, (arriba) Vereda 15, Coche	580.8	387.2		968
Los Cedros Vereda 1 (1970) (Parroquial)	Parroquia Coche, Calle Los Cedros, (arriba) Vereda 1, Coche	648	432		1,080
Mosquera (Local)	Parroquia El Recreo, Parque Los Caobos	14	693		707
Sin Nombre (Local)	Parroquia El Recreo, Calle Real Simón Rodríguez, Urbanización Simón Rodríguez	296.1	690.9		987
Amador Bendayán (1991) (Local)	Parroquia El Recreo, Calle Real de Quebrada Honda	285.6	122.4		408
Sin Nombre (Local)	Parroquia El Recreo, Avenida Trujillo, Urbanización Simón Rodríguez	N/A	N/A		284
Plaza Andrés Bello (Metropolitano)	Parroquia El Recreo, Avenida Andrés Bello con Avenida Principal de Maripérez	12,112.1	5,190.9		17,303
Cristóbal Colón (Parroquial)	Parroquia El Recreo, Paseo Colón, Urbanización Maripérez	600	400		1,000
Andrés Bello (Metropolitano)	Parroquia El Recreo, Avenida Casanova, Sabana Grande	258.5	258.5		517
Plaza Venezuela (Metropolitano)	Parroquia El Recreo, Gran Avenida, Avenida La Salle, Sabana Grande	1,686	1,686		3,372
El Buen Ciudadano (1984) (Local)	Parroquia El Recreo, Avenida La Salle, Avenida La Unión, La Colina	N/A	N/A		42
Caracas (1990) (Local)	Parroquia El Recreo, Avenida Maracay con Avenida Las Palmas, Urbanización Las Palmas	480	720		1,200

**Important Facilities (Parks and Public Open Spaces)
PARQUES DE RECREACIÓN DEL DISTRITO METROPOLITANO DE CARACAS**

Name of Park or Forest Space	Address	Green Area	Facility Site Area (sq.m)		Total Area
			Total Building Coverage Area	Other	
Los Pintores (Local)	Parroquia El Recreo, Avenida Francisco Solano/ Calle La Iglesia, Sabana Grande	N/A	N/A		370
Los Pintores (Local)	Parroquia El Recreo, Avenida Casanova, Calle Coromoto, Sabana Grande	N/A	N/A		97
Benito Juárez (1974) (Local)	Parroquia El Recreo, Avenida Los Pinos, Avenida Los Mangos, Urbanización Alta Florida	326.4	489.6		816
Atenas Sócrates (1985) (Local)	Parroquia El Recreo, Avenida Los Pinos, Calle Los Pamagas, Urbanización Alta Florida	108	72		180
Juan Bautista Dalla Costa (Local)	Parroquia El Recreo, Avenida Las Estancias, 1era Avenida El Mirador, Urbanización La Campiña	2.7	662.34		665
Las Delicias (Arévalo González) (Local)	Parroquia El Recreo, Avenida Ermini Arismendi, Urbanización Las Delicias	381.25	1,146.75		1,528
Francisco Solano López (Local)	Parroquia El Recreo, Avenida Francisco Solano Ló pez, 3era Avenida, Las Delicias	128	512		640
Plaza Eloy Alfaro (Local)	Parroquia La Candelaria, Avenida Mariscal Sucre con Avenida Los Próceres, San Bernardino	109.65	145.35		255
Plaza Conny Méndez (1991) (Local)	Parroquia La Candelaria, Avenida Mariscal Sucre con Avenida Francisco Fajardo, San Bernardino	22	28		50
Plaza La Candelaria (Parroquia)	Parroquia La Candelaria, Candillito a Urapal, Avenida Urdaneta	1,509.3	10,100.7		11,610
Parque Carabobo (Local)	Parroquia La Candelaria, Misericordia a Pele El Ojo, Avenida Universidad	1,467.18	11,870.82		13,338
Plaza Luis Tovar (Local)	Parroquia La Candelaria, Boulevard Amador Benday án (Santa Rosa), con calle Real de Quebrada Honda, Sector Final	42.5	807.5		850
Plaza Benito Juárez (Local)	Parroquia La Candelaria, Los Lechosos a la Guía, Avenida México, Próximo al Parque Vargas y nueva Sede de la Galería Nacional	N/A	N/A		2,744
Plaza Morelos (Local)	Parroquia La Candelaria, Avenida México, (comienzo)	561.6	2,246.4		2,808
Plaza Los Museos (1938) (Metropolitano)	Parroquia La Candelaria, Avenida México con Avenida Libertador	1,077.0	2,513		3,590
Espacio Balzac (1991) (Metropolitano)	Parroquia La Candelaria, Avenida México con Avenida Libertador	43.5	826.5		870
Los Dos Cerritos (1945) (Local)	Parroquia San José, Barrio Los Dos Cerritos, Callejó n El Parque con 1ª Calle Los Cujicitos	117.6	176.4		294
San Lorenzo (Metropolitano)	Parroquia San José, Esquinas El Carmen y San Lorenzo	310.5	724.5		1,035
Plaza Anauco (Local)	Parroquia San José, Avenida Anauco con cruce Avenida Paraiso, San Bernardino	239.4	75.6		315
José Enrique Baldó (Local)	Parroquia San José, Redoma Intersección entre Avenidas Cristióbal Mendoza, Paraiso, Cajigal y José Felix Rivas, San Bernardino	45	105		150

Important Facilities (Parks and Public Open Spaces)
PARQUES DE RECREACIÓN DEL DISTRITO METROPOLITANO DE CARACAS

Name of Park or Forest Space	Address	Green Area	Facility Site Area (sq.m)		Total Area
			Total Building Coverage Area	Other	
Plaza de Los Liceos (Local)	Parroquia San José, Esquina San José del Ávila, Avenida San José	1,000	1,500		2,500
Portal Izquierdo Panteón (1983) (Local)	Parroquia Altagracia, Esquina El Misterio	1,564	736		2,300
Plaza Panteón (Local)	Parroquia Altagracia, Frente al Panteón Nacional	2,192	8,768		10,960
Las Mercedes (Local)	Boulevard Panteón	700	700		1,400
Plaza José Martí (Local)	Parroquia Altagracia, Avenida Norte 4 cruce con Avenida Este 3	298	556		854
Andrés Bloy Blanco (Local)	Parroquia La Pastora, 1ª Calle El Polvorín, La Pastora	672	1,428		2,100
Diego de Lozada(1924) (Local)	Parroquia La Pastora, Urbanización Diego de Lozada	1,925	1,925		3,850
Curazaito (Local)	Parroquia La Pastora, Sector Curazaito, Esquina El Samán	12	52		64
La Pastora (Parroquial)	Parroquia La Pastora, frente a la Iglesia La Divina Pastora	312	936		1,248
Un Domingo Distinto (Local)	Parroquia Sucre, Calle Italia, Sector La Redoma, Urbanización Alta Vista, Catia	N/A	N/A	N/A	N/A
Plaza Antonio José de Sucre (Parroquial)	Parroquia Sucre, Avenida Sucre con Avenida Española	N/A	N/A	N/A	N/A
Plaza Pérez Bonalde (Parroquial)	Parroquia Sucre, Boulevard Pérez Bonalde, Avenida España	N/A	N/A	N/A	2,642
El Cristo (Local)	Parroquia Sucre, Calle El Cristo con Calle Sonrisa, Barrio Los Magallanes	228	26		254
Sin Nombre	Parroquia Sucre, Casaita I, Bloques 1, 2 y 3	N/A	N/A	N/A	557
Plaza Urdaneta (Local)	Parroquia Sucre, Calle Central con 1ª Avenida El Parque, Urbanización Urdaneta	177	361		538
Sin Nombre (Local)	Parroquia Sucre, Avenida Lomas de Urdaneta	647	183		830
Eleonel Romero (1960) (Local)	Parroquia Sucre, Avenida Lomas de Urdaneta, Bloque 2, Urbanización Lomas de Urdaneta	N/A	N/A	N/A	N/A
Plaza de Los Niños (Local)	Parroquia Sucre, Avenida El Parque, Bloque 16, Urbanización Urdaneta	527	337		864
Plaza Lisandro Alvarado (1938) (Local)	Parroquia Sucre, Avenida 3 Norte, Entre Calles 5 y 7, Propatria	1,109	2,253		3,362
Santa Rita, Sector Las Torres (Local)	Parroquia Sucre, Barrio Medina Angarita, Calle El Lindero, Sector Las Torres	N/A	N/A	N/A	232
Plaza Sin Nombre (Local)	Parroquia Sucre, Barrio Nuevo Día, Sector 5, Carretera Vieja Caracas - La Guaira	6	196		202
Plaza Bolívar (1979) (Local)	Parroquia Sucre, Calle Principal de Tacagua Vieja Iglesia	122.4	183.6		306
Plaza Romulo Betancourt (Local)	Parroquia Antimano, Boulevard Romulo Betancourt, Antimano	N/A	N/A	N/A	600

Important Facilities (Parks and Public Open Spaces)
PARQUES DE RECREACIÓN DEL DISTRITO METROPOLITANO DE CARACAS

Name of Park or Forest Space	Address	Green Area	Facility Site Area (sq.m)		Total Area
			Total Building Coverage Area	Other	
Plaza Anfiteatro (Local)	Parroquia Antímamo, Distribuidor Párate Bueno	7,851	414		8,265
Plaza La Gruta (Local)	Parroquia Antímamo, Subida La Gruta, Alto de La Iglesia	475	119		594
Plaza Aguilar (1883) (Parroquial)	Parroquia Antímamo, Calle detrás de Antímamo	960	240		1,200
Plaza Bolívar (1783) (Parroquial)	Parroquia Antímamo, Calle real de Antímamo	1,440	360		1,800
Plaza Bolívar (Parroquial)	Parroquia Macarao, Macarao	500	500		1,000
Sin Nombre (Local)	Parroquia Macarao, Avenida Principal, Urbanización La Fé, frente a los bomberos	360	240		600
Plaza Contemporánea (1989) (Metropolitana)	Parroquia San Agustín, Paseo Vargas con Avenida Sur 25	N/A	N/A		5,400
Plaza César Girón (1972) (Metropolitana)	Parroquia San Agustín, Avenida Sur 19 al lado del Terminal de Pasajeros	N/A	N/A		335
Vicente Emilio Sojo (1987) (Metropolitano)	Parroquia San Agustín, Avenida Colón, Complejo Cultural Teresa Carreño	2,000	3,000		5,000
Parque La Juventud (1987) (Metropolitano)	Parroquia San Agustín, Avenida Lecuna con Sur 13, San Agustín del Norte	10,500	4,500		15,000
Plaza Afique de Marín (1930) (Local)	Parque San Agustín, Calle Real de Marín	N/A	N/A		700
Hornos de Cal (1984) (Local)	Parroquia San Agustín, Calle Real Hornos de Cal, San Agustín del Sur	N/A	N/A		210
Leonardo Ruiz Pineda (Local)	Parroquia San Agustín, Boulevard Leonardo Ruiz Pineda, San Agustín del Sur	360	2,040		2,400
Boulevard de Sabana Grande					
Boulevard de Catia					
Boulevard de El Cafetal					
Boulevard de Caricuao					
Paseo Vargas					
Paseo Los Próceres					
Paseo Los Ilustres					
Cota Mill (áreas verdes lineales)					