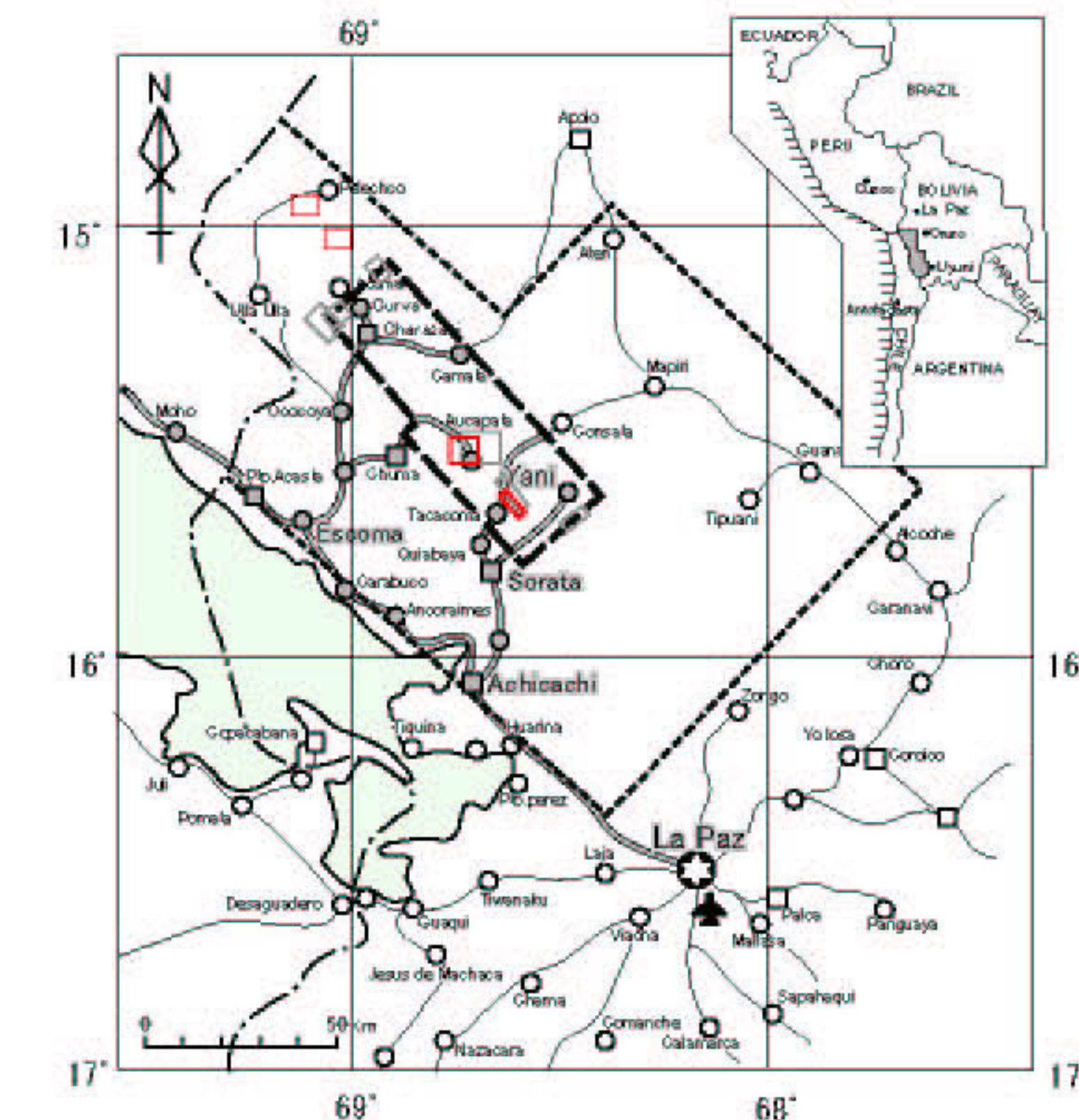


La exploracion minera del area
Yani-Pelechuco,
Republica de Bolivia

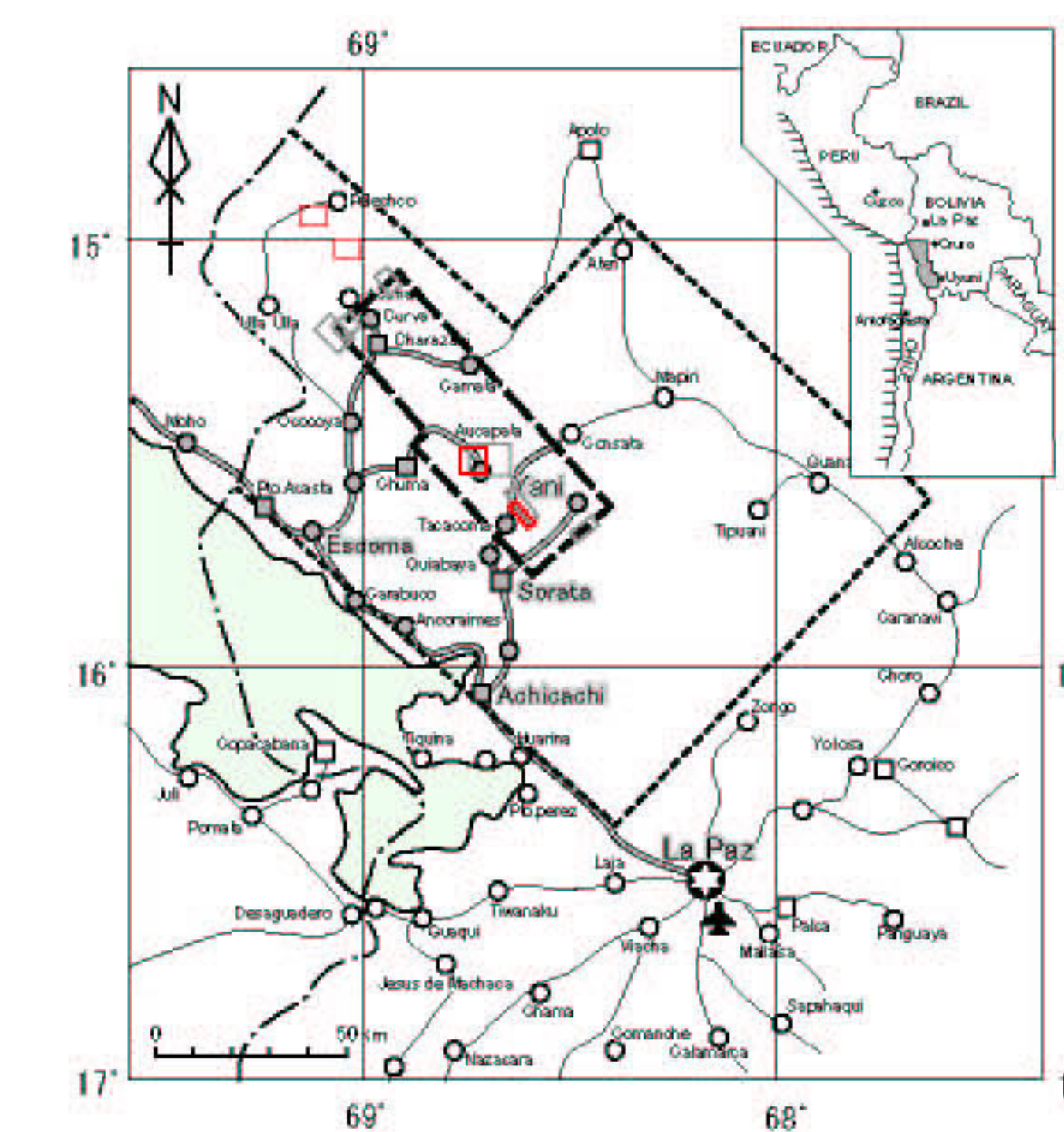
Mapeo geologico
detallado de Qusanani



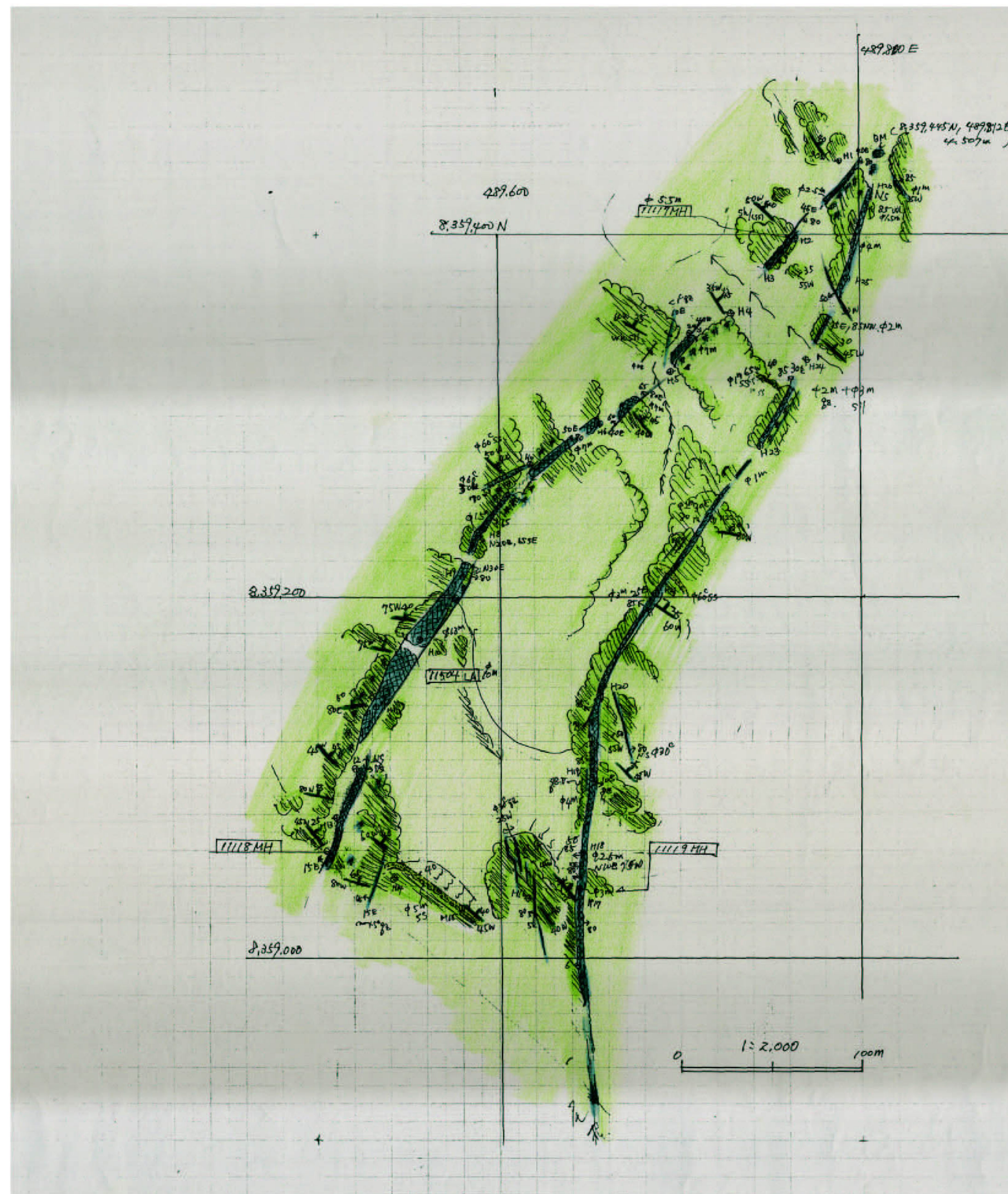
AGENCYAGENCIA DE COOPERACION INTERNACIONAL DEL JAPON
LA CORPORACION NACIONAL DE PETROLEO, GAS Y METALES DEL JAPON
Marzo, 2005

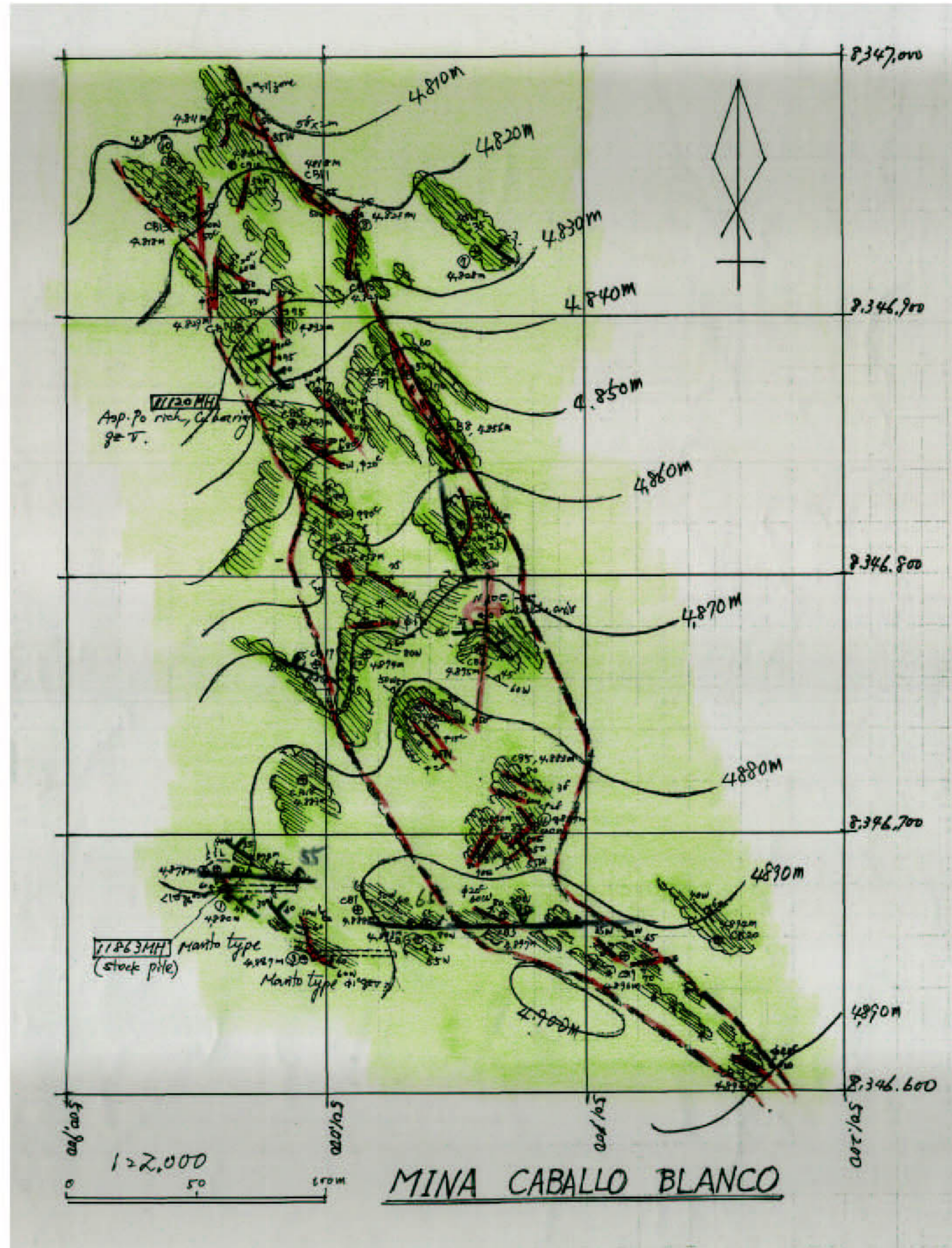
La exploracion minera del area Yani-Pelechuco, Republica de Bolivia

Mapeo geologico
detallado de Pelechuco



AGENCYENCIA DE COOPERACION INTERNACIONAL DEL JAPON
LA CORPORACION NACIONAL DE PETROLEO, GAS Y METALES DEL JAPON
Marzo, 2005

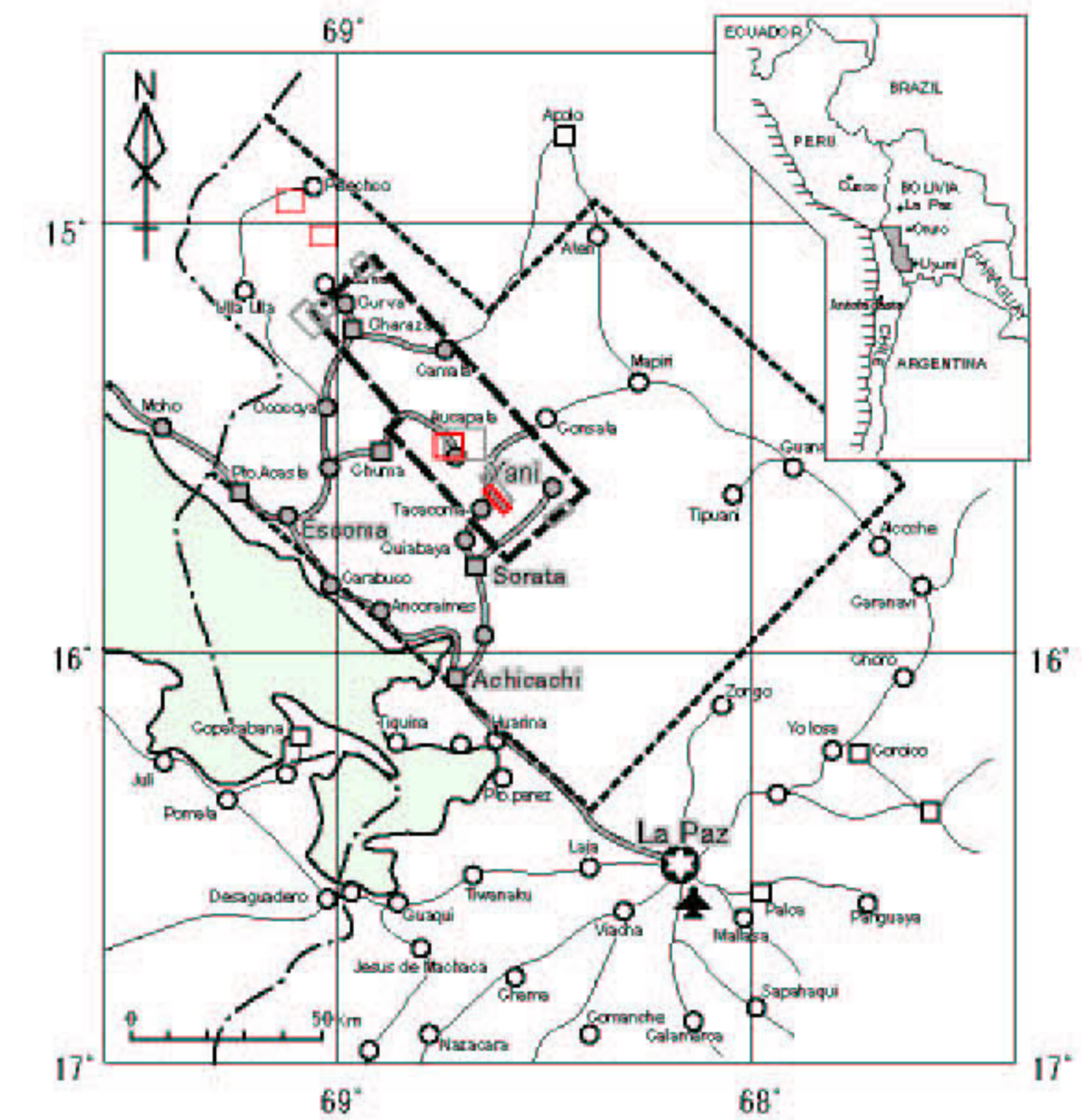




PL-10

La exploracion minera del area Yani-Pelechuco, Republica de Bolivia

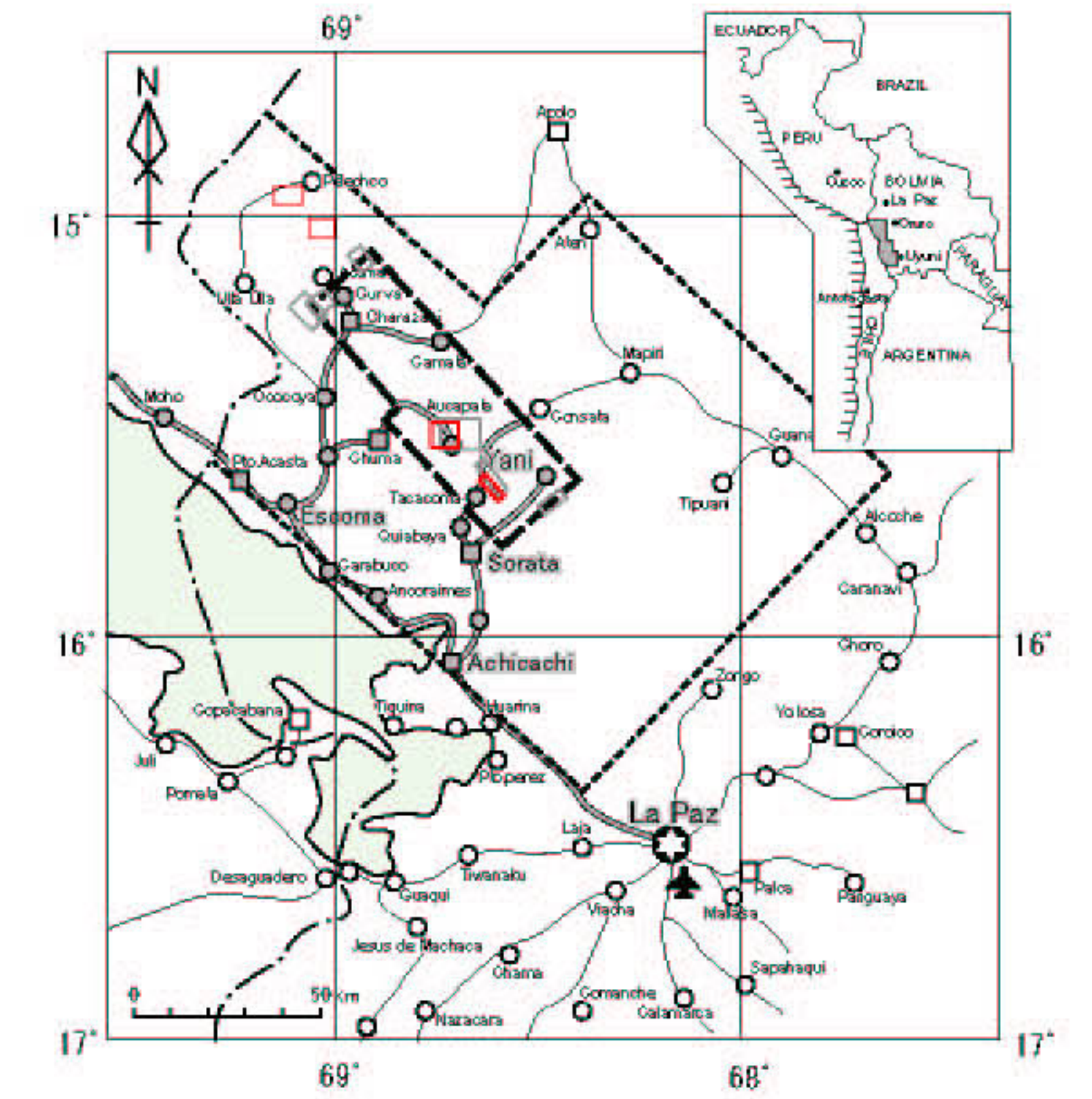
Mapeo geologico
detallado de Caballo Blanco



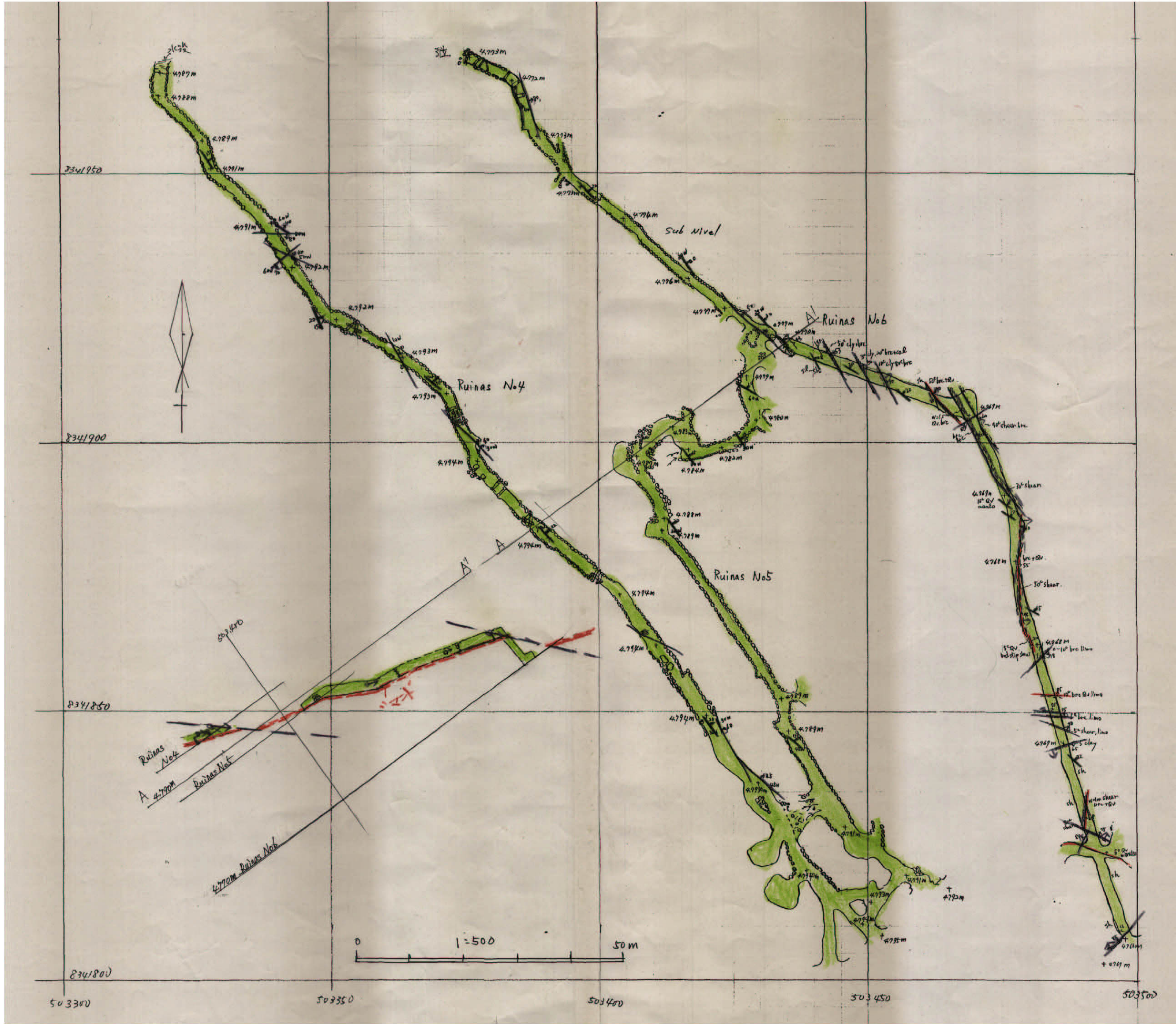
AGENCIA DE COOPERACION INTERNACIONAL DEL JAPON
LA CORPORACION NACIONAL DE PETROLEO, GAS Y METALES DEL JAPON
Marzo, 2005

La exploracion minera del area Yani-Pelechuco, Republica de Bolivia

Mapeo geologico
detallado de Vergen del Rosario

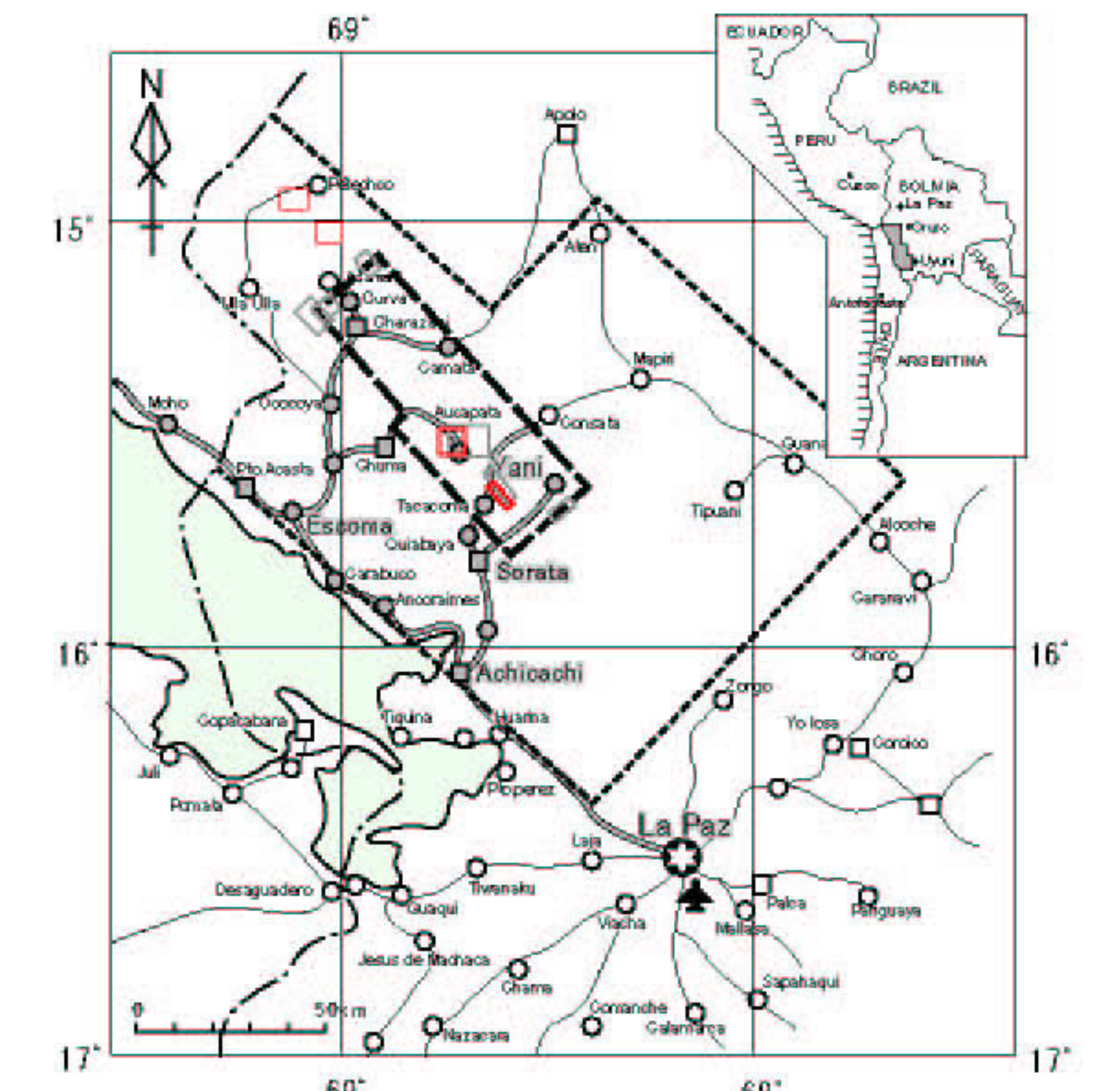


AGENCYAGENCIA DE COOPERACION INTERNACIONAL DEL JAPON
LA CORPORACION NACIONAL DE PETROLEO, GAS Y METALES DEL JAPON
Marzo, 2005

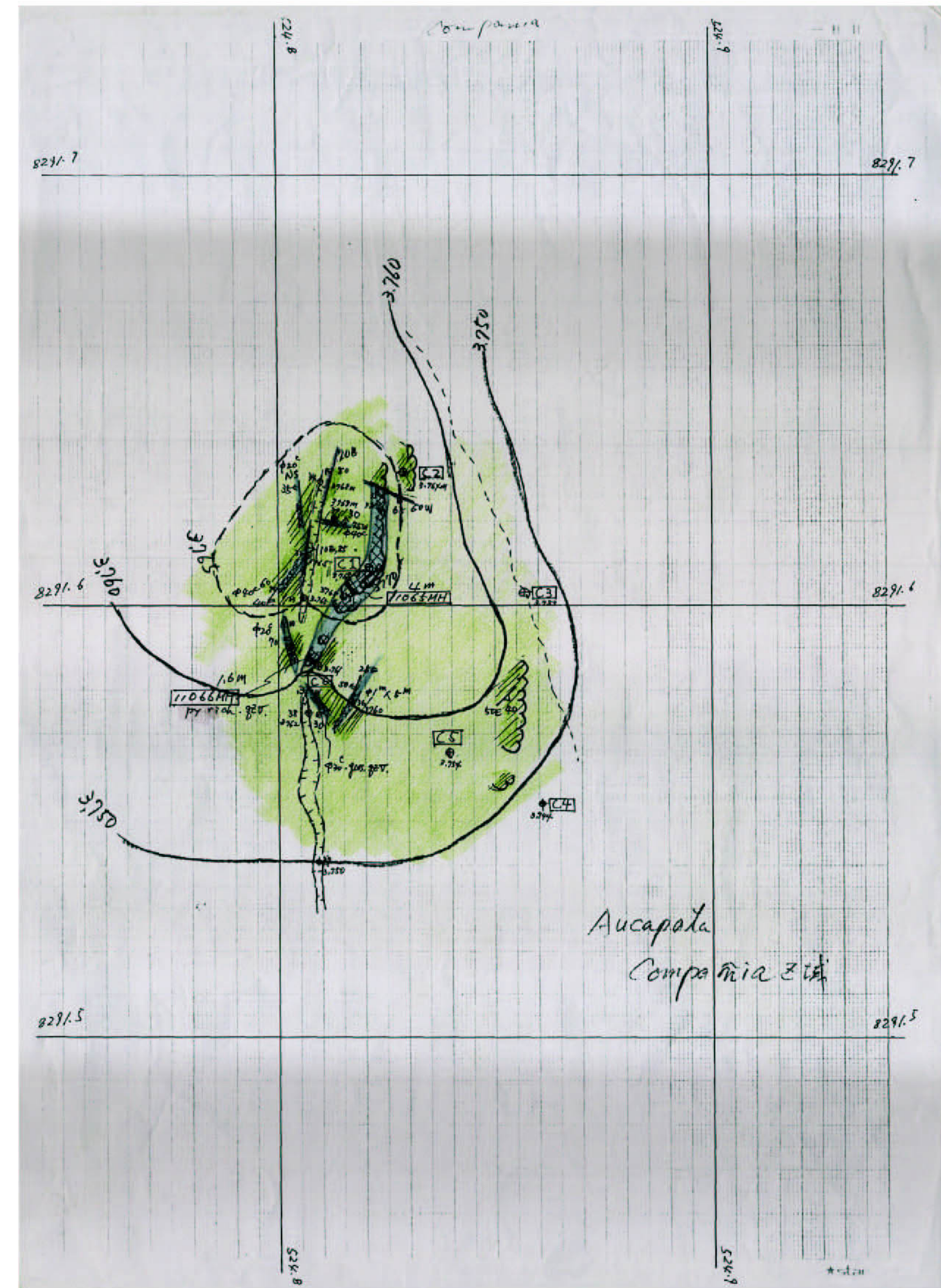


La exploracion minera del area Yani-Pelechuco, Republica de Bolivia

Mapeo geologico
detallado de Compania

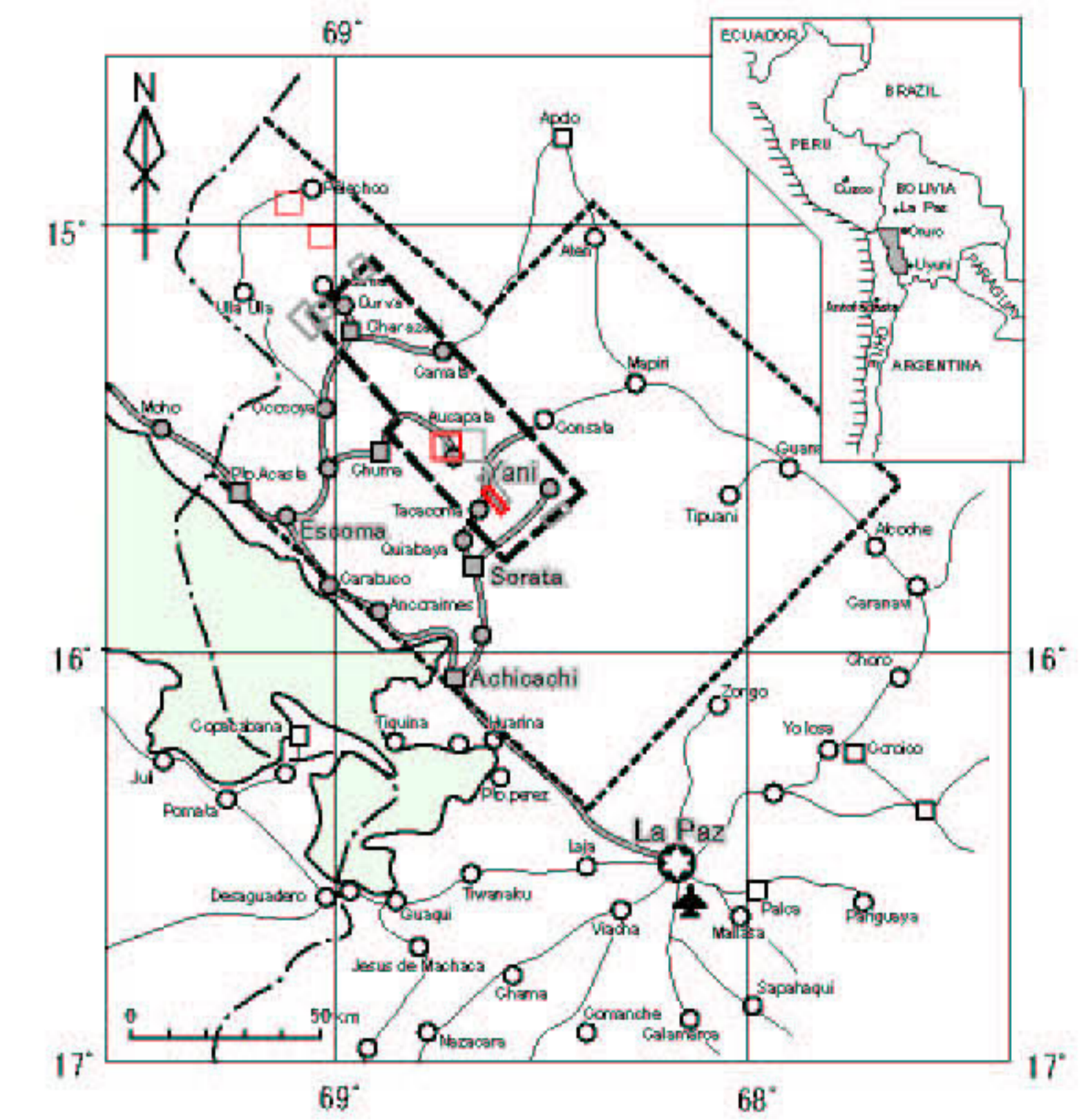


AGENCYAGENCIA DE COOPERACION INTERNACIONAL DEL JAPON
LA CORPORACION NACIONAL DE PETROLEO, GAS Y METALES DEL JAPON
Marzo, 2005

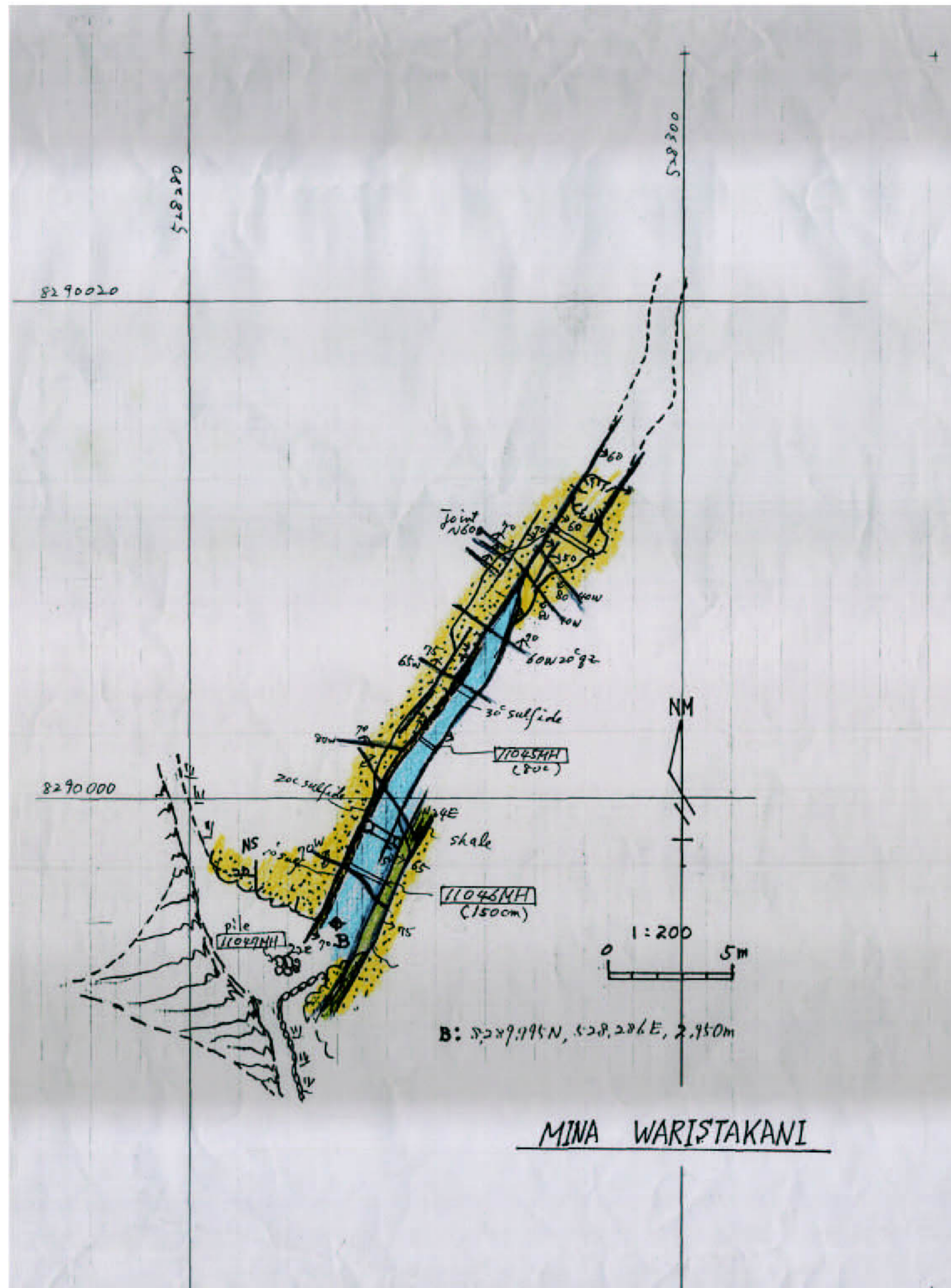


La exploracion minera del area Yani-Pelechuco, Republica de Bolivia

Mapeo geologico
detallado de Mina Waristacani

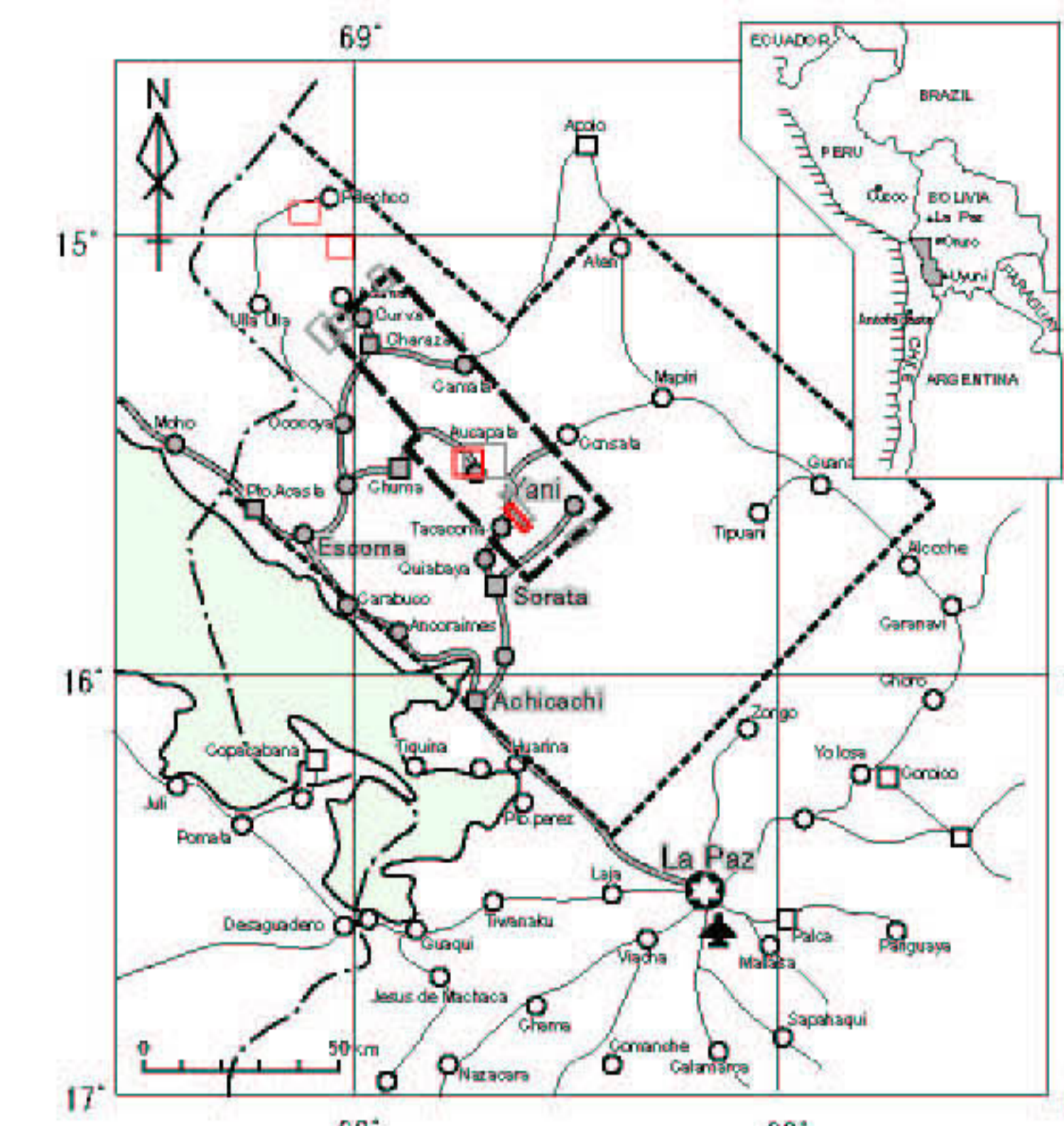


AGENCY AGENCIA DE COOPERACION INTERNACIONAL DEL JAPON
LA CORPORACION NACIONAL DE PETROLEO, GAS Y METALES DEL JAPON
Marzo, 2005



La exploración minera del area Yani-Pelechuco, Republica de Bolivia

Mapeo geologico
detallado de Chayapata



AGENCYENCIA DE COOPERACION INTERNACIONAL DEL JAPON
LA CORPORACION NACIONAL DE PETROLEO, GAS Y METALES DEL JAPON
Marzo, 2005

