

付 属 資 料

短期調査
(2002年3月)

1.1 帰国報告会資料

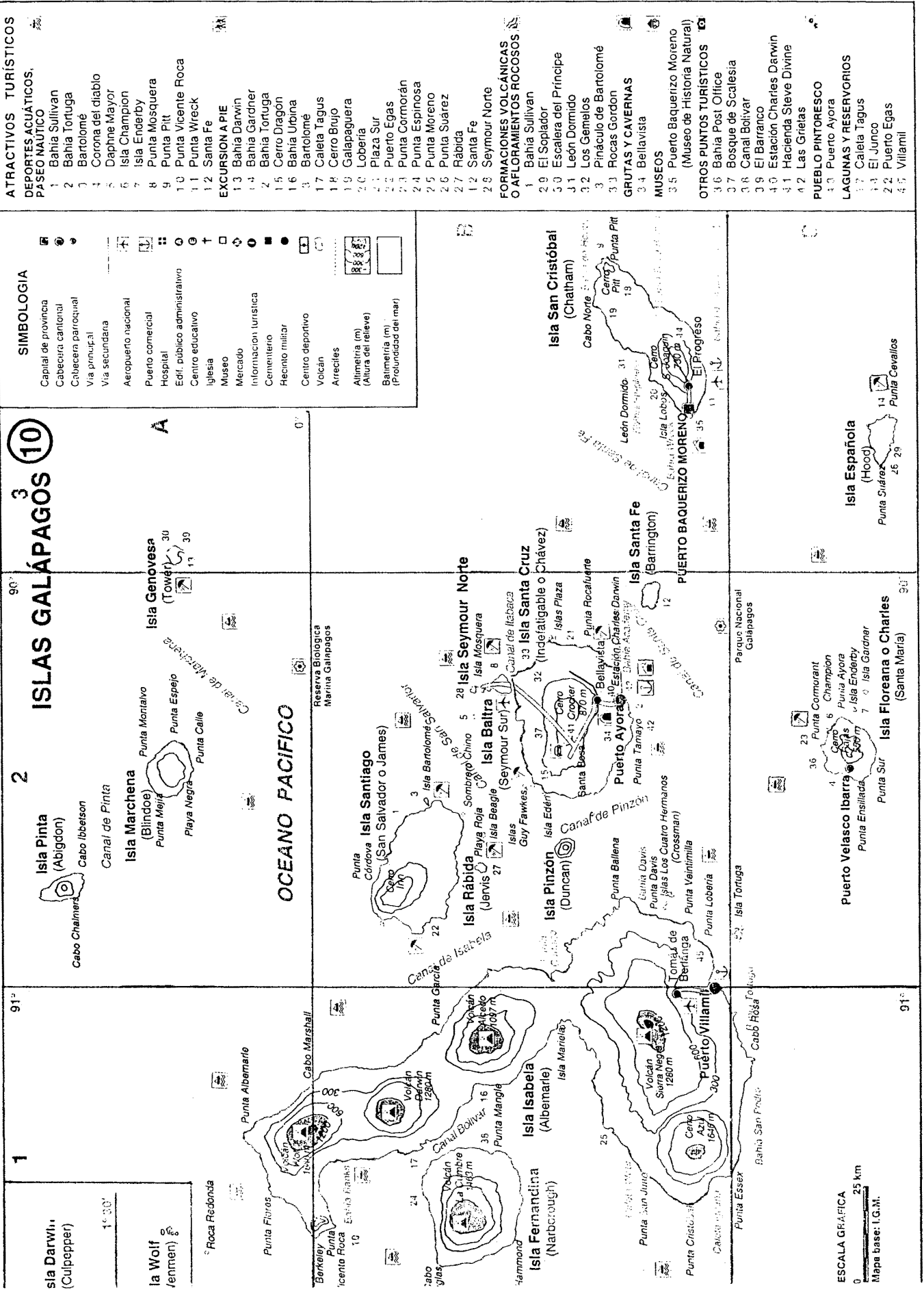
目次

全体地図
写真
略語一覧

1. 短期調査の概要.....	1
1-1. 調査団派遣の経緯と目的.....	1
1-1-1. 背景と経緯.....	1
1-1-2. 目的.....	2
1-2. 調査団の構成と調査期間.....	2
2. 調査結果.....	3
2-1. 総括.....	3
2-2. 海洋生態系保全分野の協力についての検討経過.....	5
2-2-1. PCM ワークショップの開催.....	5
2-2-2. イサベラ島、サン・クリストバル島でのミニ・ワークショップ.....	6
2-2-3. プロジェクトの枠組みの検討、プロジェクト・デザイン・マトリックスの作成、 検討.....	9
2-3. 陸上生態系保全分野の協力についての検討経過.....	9
2-4. 海洋生態系保全分野の協力についての検討結果.....	10
2-4-1. はじめに.....	10
2-4-2. 問題分析.....	10
2-4-3. 目的分析（生態系分野）.....	12
2-4-4. プロジェクトの選択.....	14
2-4-5. おわりに.....	17
2-5. 陸上生態系保全分野の協力についての検討結果.....	18
2-5-1. はじめに.....	18
2-5-2. 意見交換.....	18
2-5-3. 今後の方向性に関する所感.....	19
2-6. 先方実施体制及び専門家生活環境について.....	20
2-6-1. 先方実施体制.....	20
2-6-2. 専門家生活環境.....	20

別添資料：

1. 調査日程
2. 主要面談者
3. ミニッツ（英文）
4. PDM（第1次案）（和／英文）
5. PO（第1次案）（英文）
6. 陸上生態系保全分野の協力についてのマトリックス（和文・英文）
7. 長期専門家の分野－期待される成果（仮訳）
8. 現地で受領したプロジェクト・プロポーザル（抜粋）
9. ワークショップ開始時の説明に使用した資料
10. 問題分析・目的分析を行う上で参考にしたコンセプト



ATRATIVOS TURÍSTICOS

- DEPORTES ACUÁTICOS,**
PASEO NAUTICO
 1 Bahía Sullivan
 2 Bahía Tortuga
 3 Bartolomé
 4 Corona del diablo
 5 Daphne Mayor
 6 Isla Champion
 7 Isla Enderby
 8 Punta Mosquera
 9 Punta Pitt
 10 Punta Vicente Roca
 11 Punta Wreck
 12 Santa Fe

EXCURSION A PIE

- 13 Bahía Darwin
 14 Bahía Gardner
 15 Cerro Dragon
 16 Bahía Urbina
 17 Caleta Tagus
 18 Cerro Brujo
 19 Galapaguera
 20 Lobería
 21 Plaza Sur
 22 Puerto Egas
 23 Punta Cormorán
 24 Punta Espinosa
 25 Punta Moreno
 26 Punta Suárez
 27 Rábida
 28 Santa Fe
 29 Seymour Norte

**FORMACIONES VOLCÁNICAS
 O AFLORAMIENTOS ROCOSOS**

- 1 Bahía Sullivan
 29 El Soplador
 50 Escalera del Príncipe
 31 León Dormido
 32 Los Gemelos
 33 Pináculo de Bartolomé

GRUTAS Y CAVERNAS

- 34 Bellavista

MUSEOS

- 35 Puerto Baquerizo Moreno
 (Museo de Historia Natural)

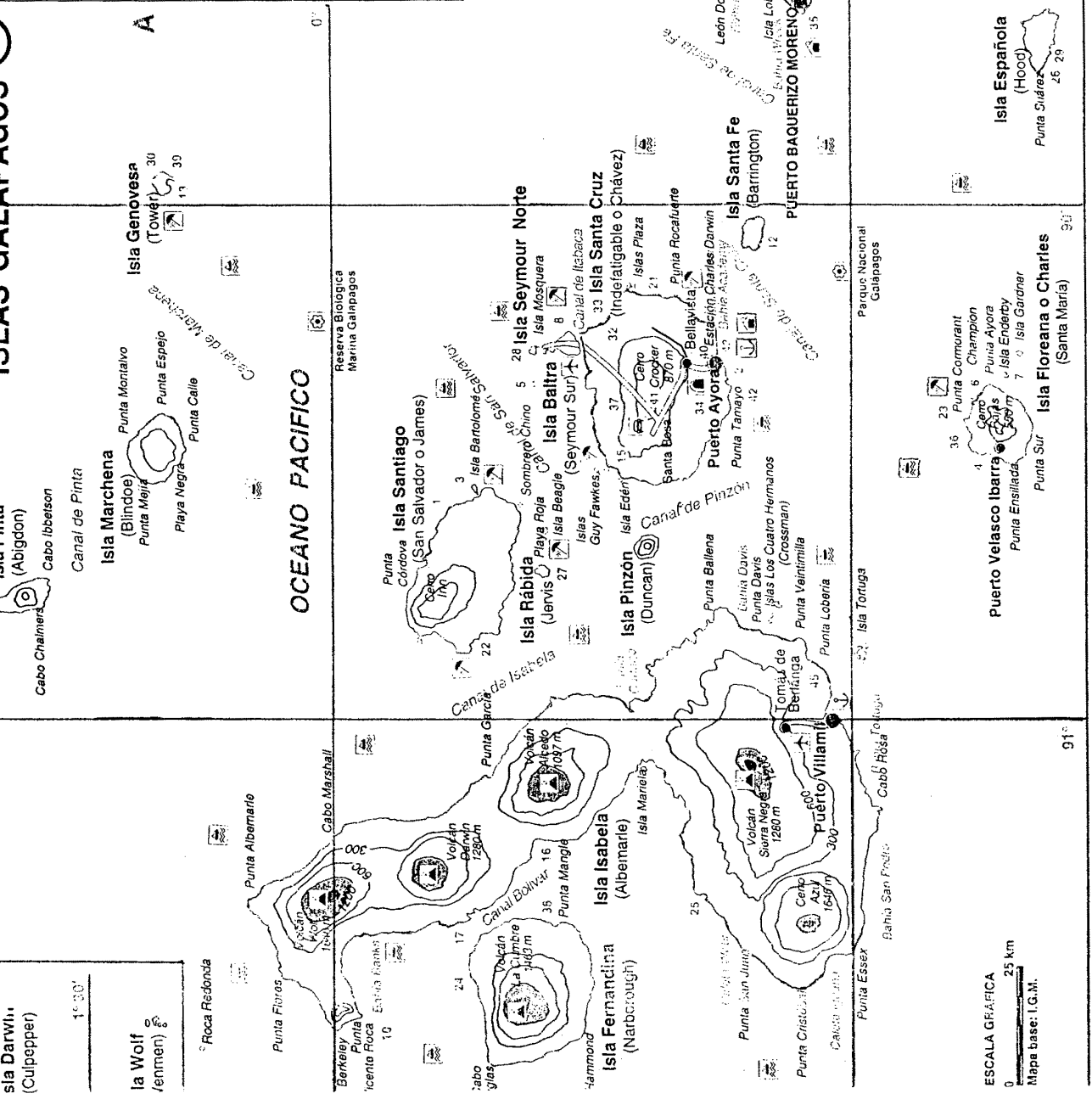
OTROS PUNTOS TURÍSTICOS

- 36 Bahía Post Office
 37 Bosque de Scalesia
 38 Canal Botivar
 39 El Barranco
 40 Estación Charles Darwin
 41 Hacienda Steve Divine
 42 Las Grietas
PUEBLO PINTORESCO
 43 Puerto Ayora
LAGUNAS Y RESERVORIOS
 17 Caleta Tagus
 14 El Junco
 22 Puerto Egas
 45 Villamil

SIMBOLOGIA

- Capital de provincia
 Cabecera cantonal
 Cabecera parroquial
 Via principal
 Via secundaria
 Aeropuerto nacional
 Puerto comercial
 Hospital
 Edif. público administrativo
 Centro educativo
 Iglesia
 Museo
 Mercado
 Información turística
 Cementerio
 Recinto militar
 Centro deportivo
 Volcán
 Arrecifes
 Altimetria (m)
 (Altura del relieve)
 Batimetría (m)
 (Profundidad del mar)

ISLAS GALÁPAGOS 10



ESCALA GRÁFICA

0 25 km

Mapa base: I.C.M.I.

エクアドル・ガラパゴス
生態系保全協力（仮）
短期調査（第2回）
帰国報告会


平成14年4月9日（火）
10：00～12：00

3/5：キトでの関係省表敬

外務省表敬




環境省表敬



3/7：グループ別問題分析・発表



3/8：グループ別目的分析、各アプローチ活動設定



3/8：まとめ



