6. 農民グループ別、個人別アグロフォレストリー等活動状況（総括表）

BAJO BONITO 1

TOTAL DE ACTIVIDADES DE AGROFORESTERÍA

GRUPO : **BAJO BONITO 1**

Mar.2003

		Parcela de Grupo	Parcela propia	Total
callejopnes	superficie	2,000 m2	40,500 m2	42,500 m2
	árboles utilizados	balo, leucaena, poró	balo, leucaena, poró	
	cultivos combinados	maiz, yuca, aji durce	frijol,maiz,poroto,arroz,tomate	
bajo sombra	superficie	600 m2	11,000 m2	11,600 m2
	árboles bajo sombra	noni	café	
	árboles utilizados para sombra	neem,poró,laurel	laurel,naranjo poró,albizia,cedro	
taungya	superficie	m2	m2	0 m2
	árboles utilizados			
	cultivos combinados			
árboles frutales con cultivos	superficie	m2	1,600 m2	1,600 m2
	árboles utilizados		mandarina	
	cultivos combinados		guineo,yuca	
arroz en fangueo	superficie	280 m2	m2	280 m2
	número de estanque	1		1
	número de siembra			0
con peces	sí o no			
terraza	superficie	200 m2	m2	200 m2
	cultivos	mostaza,tomate,perejil, cebollina,pepino		
cultivos en curvas a *nivel*	superficie	700 m2	2,900 m2	3,600 m2
	cultivos	tomate,mani, piña	culantro	
silvopastril	*superficie*	m2	m2	0 m2
	árboles utilizados			
producción de carbón y vinagre de carbón	número de producción	1 veces	veces	1 veces
cría de peces	superficie del estanque	180 m2	m2	180 m2
cría de pollos	número de pollo total	pollos	pollos	0 pollos
conservación del suelo (vetiver, arrachi, etc.)	sí o no	SÍ		
fertilización del sulo (mucuna,canavalia,etc.)	sí o no			

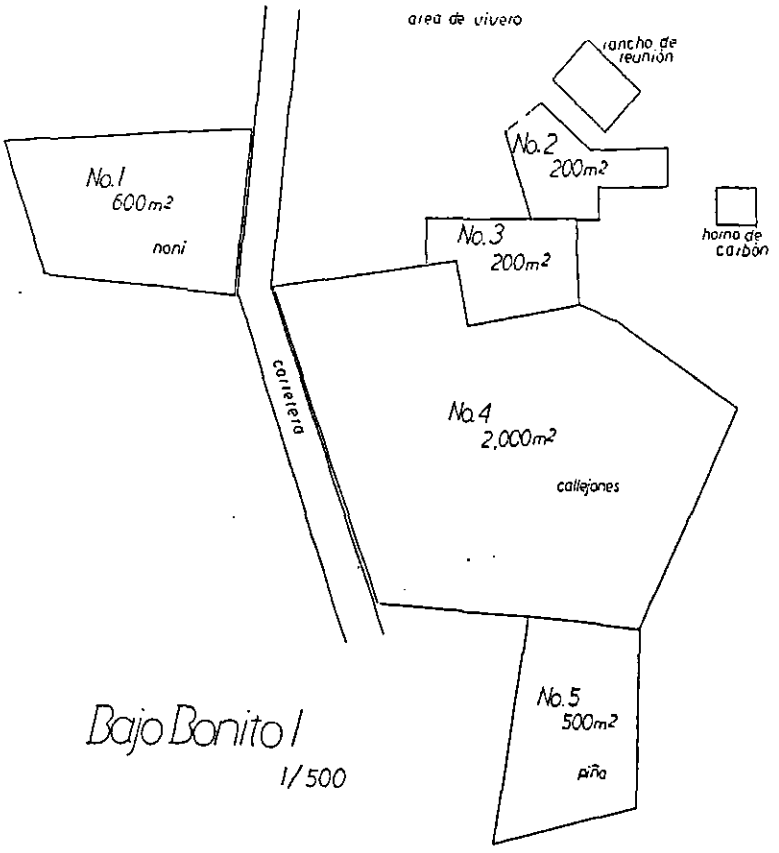

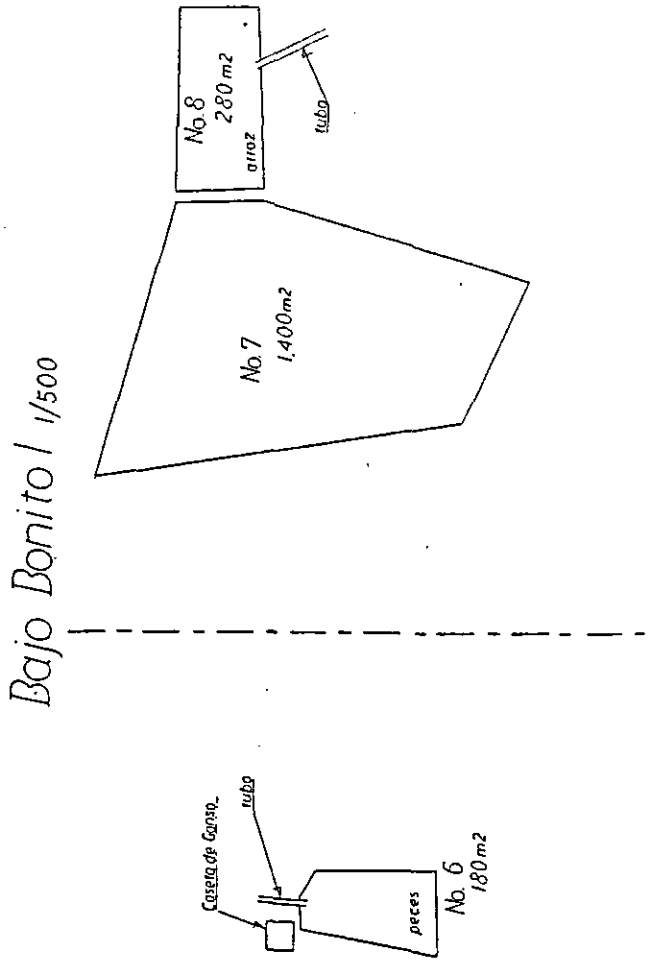

REGISTRO DE ACTIVIDADES DE AGROFORESTERÍA DE FINCAS

GRUPO: BAJO BONITO 1

CARBÓN Y VINAGRE DE CARBÓN

1 Fecha de confección de horno			17. Septiembre. 2002		
2 Producción	fecha	cantidad de vinagre	cantidad de carbón	número de leña para carbón	observación
1ra	22.Oct.02	10 Gls	4 sacos		
2da					
3ra					
4ta					
5ta					

3 Parcela de leña		
	Numero de la parcela	
	Superficie de la parcela	
	Fecha de establecimiento	
	Especie de árbol	
	Distancia entre los árboles	
	Cultivos asociados	
4 Observación		

REGISTRO DE ACTIVIDADES AGROFORESTERÍA DE FINCAS

Grupo: BOJO BONITO 1

DUEÑO DE LA PARCELA: el Sr. Francisco Magallòn

BAJO SOMBRA

1 Número de la parcela	No. 1	
2 Bebeficiario	(Grupo) / Individuo	
3 Superficie de la parcela	600 m2	
4 Fecha de establecimiento	Funio. 2001	
5 Especies de cultivo bajo sombra y distancia entre los cultivos	especie	distancia
	60 Noni	3m X 3m
6 Especies de árbol para sombra y distancia entre los árboles	especie	distanca
	16 Neem 15 Porò Laurel	10m X 10m
7 Observaciòn	Se sembraron Noni en terraza individual.	

REGISTRO DE ACTIVIDADES DE AGROFORESTERÍA DE FINCAS

GRUPO: BAJO BONITO 1

DUEÑO DE LA PARCERA: el Sr. Francisco Magallòn

CULTIVOS EN CURVAS A NIVEL

1 Número de la parcela	No. 2
2 Beneficiario	Grupo / Individuo
3 Superficie de la parcela	200 m2
4 Fecha de establecimiento	Agosto. 2002

5-1 en caso de parcela de hortalizas		5-2 en caso de parcela de otros cultivos			
nombre de hortalizas	observación	nombre de cultivos	fecha de siembra	fecha de cosecha	rendimiento
tomate maní					

6 Observación	

REGISTRO DE ACTIVIDADES DE AGROFORESTERÍA DE FINCAS

GRUPO: BAJO BONITO

DUEÑO DE LA PARCELA: el Sr. Francisco Magallòn

TERRAZA

1 Número de la parcela	No. 3
2 Beneficiario	Grupo / Individuo
3 Superficie de terraza	200 m2
4 Fecha de establecimiento	Abrir. 2002
5 Método para fortalecer el talud(barrera muerta , viva etc.)	Barrera muerta, Vetiver
6 Cultivos en terraza	Mostaza, Perejil, Cebollina, Apio, Culantro, Pepino, Tomate
7 Observación	

REGISTRO DE ACTIVIDADES DE AGROFORESTERÍA DE FINCAS

GRUPO: BAJO BONITO 1

DUEÑO DE LA PARCERA: el Sr. Francisco Magallòn

CALLEJONES

1 Número de la parcela	No. 4
2 Beneficiario	Grupo / Individuo
3 Superficie de la parcela	2,000 m2
4 Fecha de establecimiento	Agosto. 2001
5 Especies de árbol	Balo, Leucaena, Poró
6 Distancia entre los árboles y entre las líneas	0.75 X 13m

7 Cultivos entre las líneas	cultivos	fecha de siembra	fecha de cosecha	rendimiento
1ra etapa	Maiz	Oct.01	Ene.02	consumo
2da etapa	Yuca	Feb.02		
3ra etapa	Ají dulce	May.02		
4ta etapa				
5ta etapa				

8 Observación	Se sembraron Vetiver.

REGISTRO DE ACTIVIDADES DE AGROFORESTERÍA DE FINCAS

GRUPO: BAJO BONITO 1

DUEÑO DE LA PARCERA: el Sr. Francisco Magallòn

CULTIVOS EN CURVAS A NIVEL

1 Número de la parcela	No. 5
2 Beneficiario	Grupo / Individuo
3 Superficie de la parcela	500 m2
4 Fecha de establecimiento	Diciembre. 2002

5-1 en caso de parcela de hortalizas		5-2 en caso de parcela de otros cultivos			
nombre de hortalizas	observación	nombre de cultivos	fecha de siembra	fecha de cosecha	rendimiento
		1,000Piña	Dic. 02		

6 Observación	

REGISTRO DE ACTIVIDADES DE AGROFORESTERÍA DE FINCAS

Grupo: BAJO BONITO 1

DUEÑO DE LA PARCELA: el Sr. Nicasio Rodriguez

CRÍA DE PECES

1 Número de la parcela	No. 6
2 Beneficiario	(Grupo) / Individuo
3 Superficie del estanque	180m2
4 Fecha de establecimiento	Mayo. 2002

5 Registro de cria

fecha de siembra	número de peces	fecha de cosecha	peso	consumo, venta u otros
10.Fun.02	1,200	25.Ago.02	63lb.	

6 Observación	Se sembraron Vetiver y Mani Forrajero alrededor del estanque.

REGISTRO DE ACTIVIDADES DE AGROFORESTERÍA DE FINCAS

GRUPO: BAJO BONITO 1

DUEÑO DE LA PARCERA: el Sr. Francisco Magallón

OTROS

1 Número de la parcela	No. 7
2 Beneficiario	(Grupo) / Individuo
3 Superficie de la parcela	1,400 m2
4 Razón de no ejectar el sistema agroforestal	
5 Actividades (por ejempro : nombre de cultivo, fecha de siembra, fecha de cosecha, etc.)	pepino(50sacos X 80lbs : para venta), habichuela(para consumo), maiz
6 Observación	Comenzaron el mes de febrero de 2002.

REGISTRO DE ACTIVIDADES DE AGROFORESTERÍA DE FINCAS

GRUPO: BAJO BONITO 1

DUEÑO DE LA PARCERA: el Sr. Francisco Magallòn

ARROZ EN FANGUEO

1 Número de la parcela	No. 8
2 Beneficiario	(Grupo) / Individuo
3 Superficie del estanque	280m2
4 Fecha de establecimiento	Abrir. 2002

5 Siembra de arroz y peces

	variedad	fecha de siembra	fecha de cosecha	rendimiento	RICIPISCISILVICULTURA fecha de siembra de peces	cantidad de peces	fecha de cosecha	rendimiento
1ra	orizica	16.Abr.02	no hubo resultado, problemas de plaga					
2da	orizica	10.Sep.02	no hubo resultado, problemas de plaga					
3ra								
4ta								
5ta								
6ta								
7ma								
8va								
9na								

6 Observación	

REGISTRO DE ACTIVIDADES AGROFORESTERÍA DE FINCAS

Grupo: BAJO BONITO 1

DUEÑO DE LA PARCELA: el Sr. Pedro Chirú y la Sra. Antonio Vargas

BAJO SOMBRA

1 Número de la parcela	No. 1
2 Bebeficiario	Grupo / (Individuo)
3 Superficie de la parcela	800 m2
4 Fecha de establecimiento	Octubre. 2001

	especie	distanca
5 Especies de cultivo bajo sombra y distancia entre los cultivos	110 Café	3m X3m
6 Especies de árbol para sombra y distancia entre los árboles	Laurel, Armendro, Albizia, Poró	

7 Observación	

REGISTRO DE ACTIVIDADES DE AGROFORESTERÍA DE FINCAS

GRUPO: BAJO BONITO 1

DUEÑO DE LA PARCERA: el Sr. Pedro Chirú y la Sra. Antonio Vargas

CALLEJONES

1 Número de la parcela	No. 2			
2 Beneficiario	Grupo / (Individuo)			
3 Superficie de la parcela	700 m2			
4 Fecha de establecimiento	Diciembre. 2002			
5 Especies de árbol	Balo			
6 Distancia entre los árboles y entre las líneas	11m X 1m			
7 Cultivos entre las líneas	cultivos	fecha de siembra	fecha de cosecha	rendimiento
1ra etapa	Yuca	Dic. 01		
2da etapa				
3ra etapa				
4ta etapa				
5ta etapa				
8 Observación				

REGISTRO DE ACTIVIDADES DE AGROFORESTERÍA DE FINCAS

GRUPO: BAJO BONITO 1

DUEÑO DE LA PARCERA: el Sr. Pedro Chirú y la Sra. Antonio Vargas

CALLEJONES

1 Número de la parcela	No. 3			
2 Beneficiario	Grupo / (Individuo)			
3 Superficie de la parcela	2,500 m2			
4 Fecha de establecimiento	Diciembre. 2002			
5 Especies de árbol	Balo			
6 Distancia entre los árboles y entre las líneas	11m X 1m			
7 Cultivos entre las líneas	cultivos	fecha de siembra	fecha de cosecha	rendimiento
1ra etapa				
2da etapa				
3ra etapa				
4ta etapa				
5ta etapa				
8 Observación				

Mapa Futuro de la Finca (1) del Sr. Pedro Chirú y la Sra. Antonia Vargas

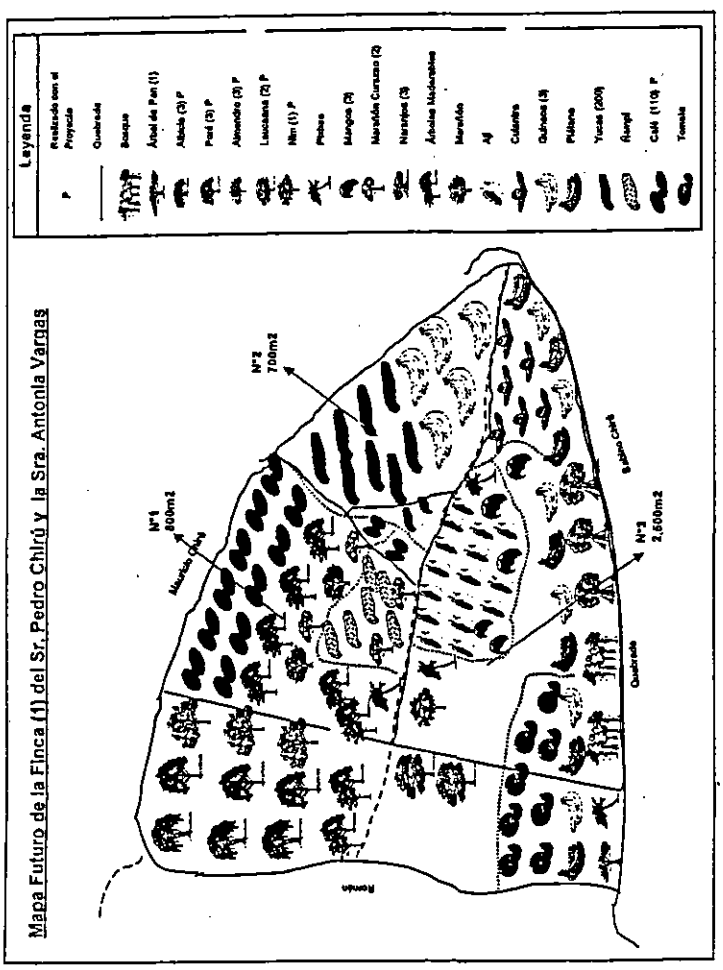

Listado de los Cultivos que Desean tener en el Futuro
Finca (2) del Sr. Pedro Chirú y la Sra. Antonia Vargas

Mujeres

Cultivos	Razones ¿Por qué los quiere?
Mango Injertado	Consumo y mejoramiento de la finca
Guanábana	Consumo y mejoramiento de la finca
Naranja Injertada	Consumo y mejoramiento de la finca

Hombres

Cultivos	Razones ¿Por qué los quiere?
Mango Injertado	Consumo y mejoramiento de la finca
Guanábana	Consumo y mejoramiento de la finca
Naranja Injertada	Consumo y mejoramiento de la finca

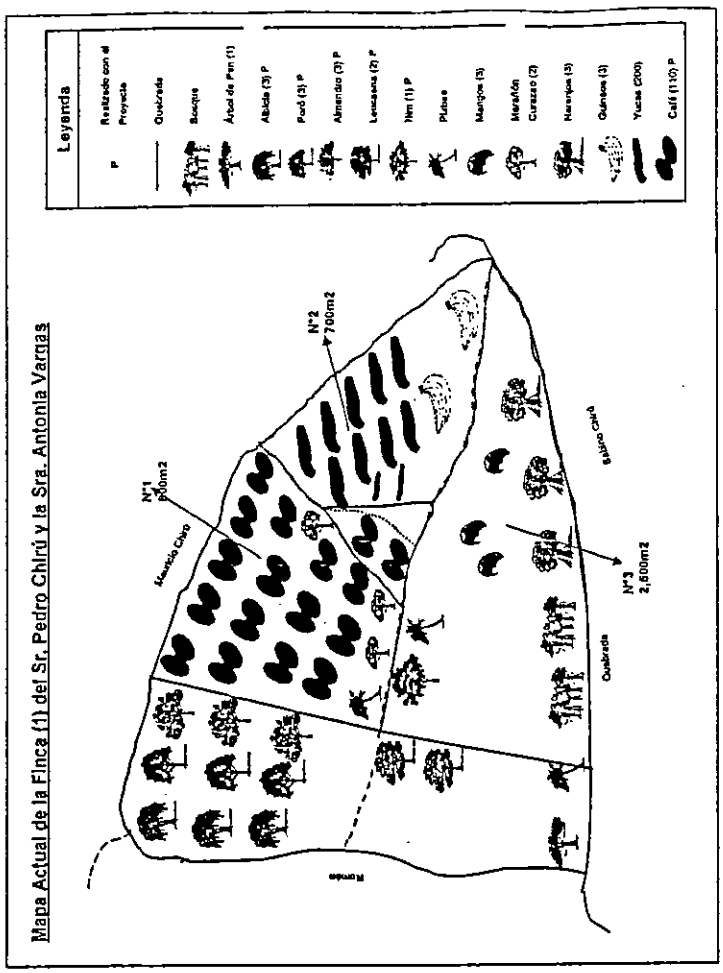

REGISTRO DE ACTIVIDADES AGROFORESTERÍA DE FINCAS

Grupo: BAJO BONITO 1

DUEÑO DE LA PARCELA: el Sr.Silviano Càrdenas

BAJO SOMBRA

1	Número de la parcela	No. 1	
2	Bebeficiario	Grupo / (Individuo)	
3	Superficie de la parcela	1,700 m2	
4	Fecha de establecimiento	Nov. 01	
5	Especies de cultivo bajo sombra y distancia entre los cultivos	especie	distancia
		café	3m X 3m
6	Especies de árbol para sombra y distancia entre los árboles	especie	distanca
		Poró	Se sembró 9Poró,y va a sembrar más.
7	Observación	Va a sembrar Yuca,Platano,Noni, etc.	



REGISTRO DE ACTIVIDADES DE AGROFORESTERÍA DE FINCAS

GRUPO: BAJO BONITO 1

DUEÑO DE LA PARCERA: el Sr.Silviano Càrdenas

CALLEJONES

1	Número de la parcela	No. 2			
2	Beneficiario	Grupo / (Individuo)			
3	Superficie de la parcela	14,000 m2			
4	Fecha de establecimiento	Nov. 2002			
5	Especies de árbol	Balo			
6	Distancia entre los árboles y entre las líneas	6m X 0.5m			
7	Cultivos entre las líneas	cultivos	fecha de siembra	fecha de cosecha	rendimiento
	1ra etapa	Maiz,Frijol,Culantro,Genjibre, Ají dulce, Sayote	Nov. 02		
	2da etapa				
	3ra etapa				
	4ta etapa				
8	Observación	Se divide alguna parte en el futuro.			

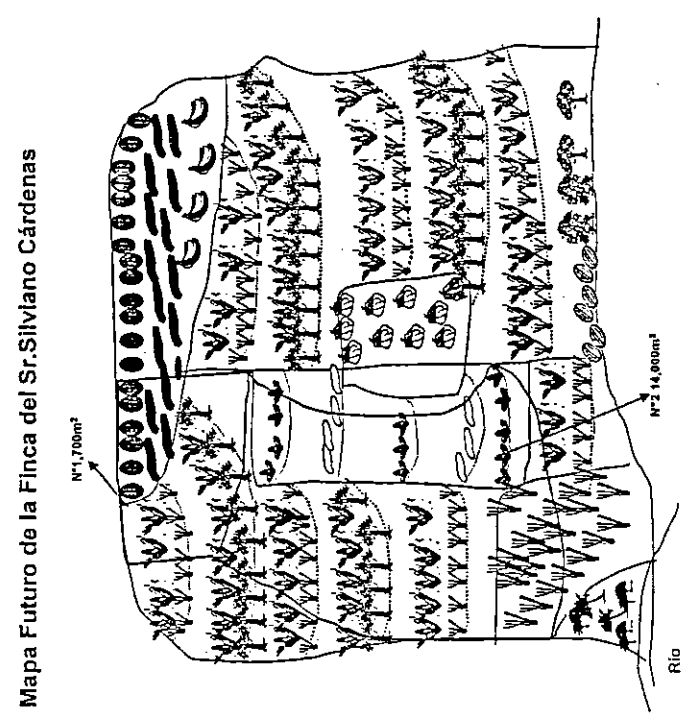

Listado de los Cultivos que Desean Tener en el Futuro

Mujeres

Cultivos	Razones ¿Por qué los quiere?

Hombres Silviano Cárdenas

Cultivos	Razones ¿Por qué los quiere?
Cuilantro	Venta y Comercio
Genjibre	Venta y Comercio
Cítricos	Venta y Comercio
Madera y Frutales	Comercio
Balo y Valeriana	Venta y Comercio

Mapa Actual de la Finca del Sr.Silviano Cárdenas

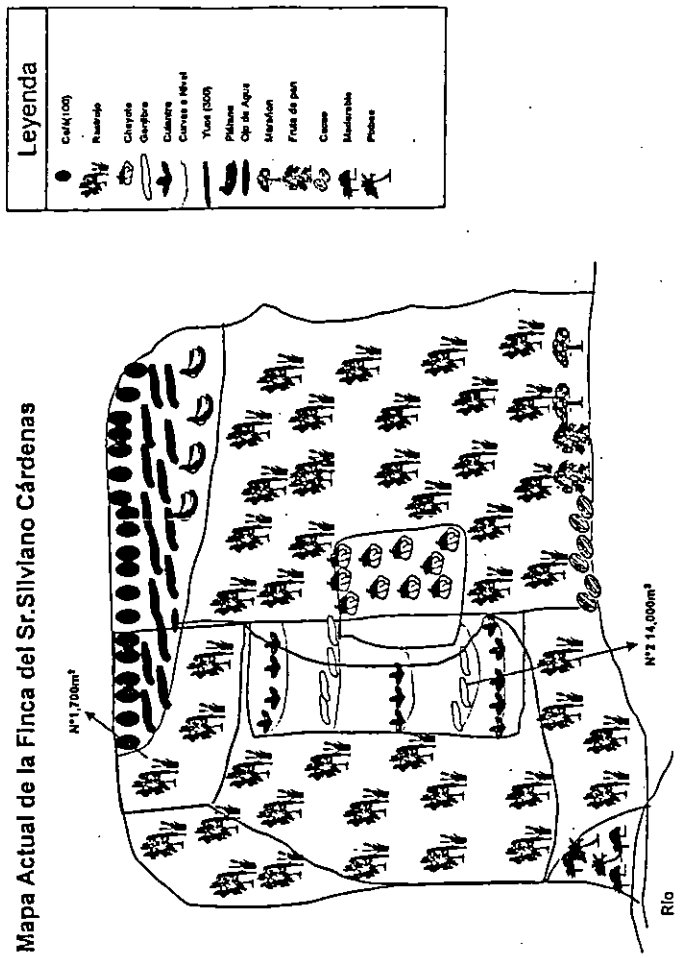

REGISTRO DE ACTIVIDADES DE AGROFORESTERÍA DE FINCAS

GRUPO: BAJO BONITO 1

DUEÑO DE LA PARCERA: el Sr. Nicasio Rodríguez y la Sra. Gisela Morán

CALLEJONES

1 Número de la parcela	No. 1			
2 Beneficiario	Grupo / Individuo			
3 Superficie de la parcela	2,600 m2			
4 Fecha de establecimiento				
5 Especies de árbol				
6 Distancia entre los árboles y entre las líneas				
7 Cultivos entre las líneas	cultivos	fecha de siembra	fecha de cosecha	rendimiento
1ra etapa				
2da etapa				
3ra etapa				
4ta etapa				
5ta etapa				
8 Observaciòn				

Mapa Futuro de la Finca del Sr.Nicasio Rodríguez Jr y Sra. Gisela Morán

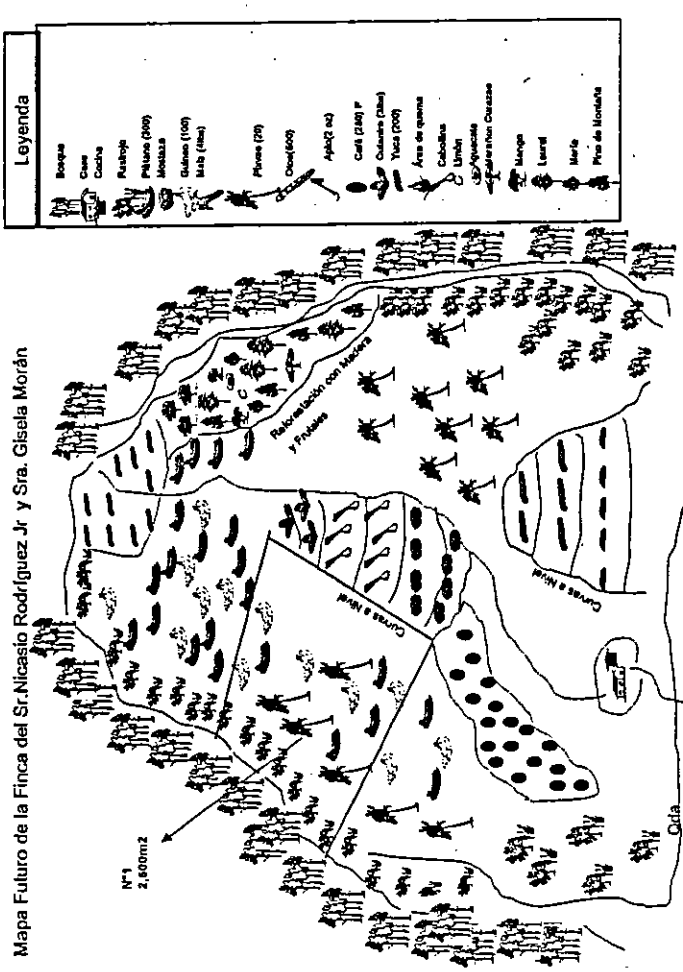

Listado de los Cultivos que Desean Tener en el Futuro

Mujeres Gisela Morán

Cultivos	Razones ¿Por qué los quiere?
Yuca	Consumo y venta
Otoe	Consumo y venta
Ñampí	Consumo y venta
Maíz	Consumo y venta

Hombres Nicasio Rodríguez

Cultivos	Razones ¿Por qué los quiere?
Maderables y frutales	Consumo
Naranja	Consumo
Pino de Montaña	Consumo
Mostaza	Venta y Consumo
Cebollina	Venta y Consumo
Plátano	Venta y Consumo

Finca Actual del Sr.Nicasio Rodríguez Jr y Sra. Gisela Morán

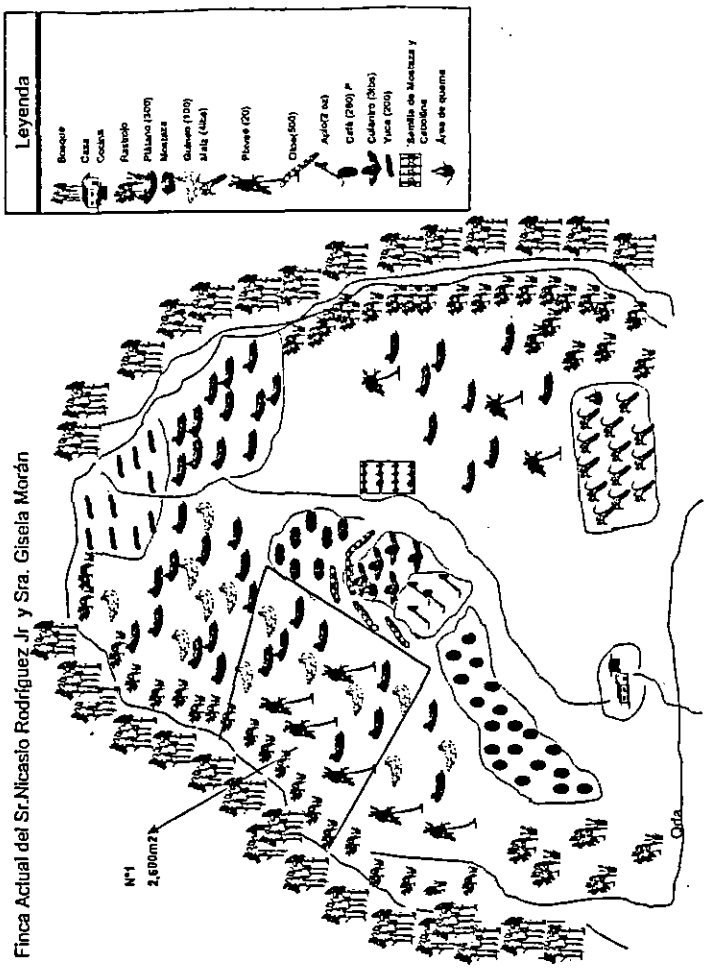

REGISTRO DE ACTIVIDADES DE AGROFORESTERÍA DE FINCAS

GRUPO: BAJO BONITO 1

DUEÑO DE LA PARCERA: el Sr. Sabino Chirú y la Sra. María Chirú

CALLEJONES

1	Número de la parcela	No. 1			
2	Beneficiario	Grupo / Individuo			
3	Superficie de la parcela	3,000 m2			
4	Fecha de establecimiento	Noviembre. 2002			
5	Especies de árbol	Balo			
6	Distancia entre los árboles y entre las líneas	7m X 2m			
7	Cultivos entre las líneas	cultivos	fecha de siembra	fecha de cosecha	rendimiento
	1ra etapa				
	2da etapa				
	3ra etapa				
	4ta etapa				
	5ta etapa				
8	Observación				

Mapa Futuro de la Finca (1) del Sr. Sabino Chirú y la Sra. María Chirú

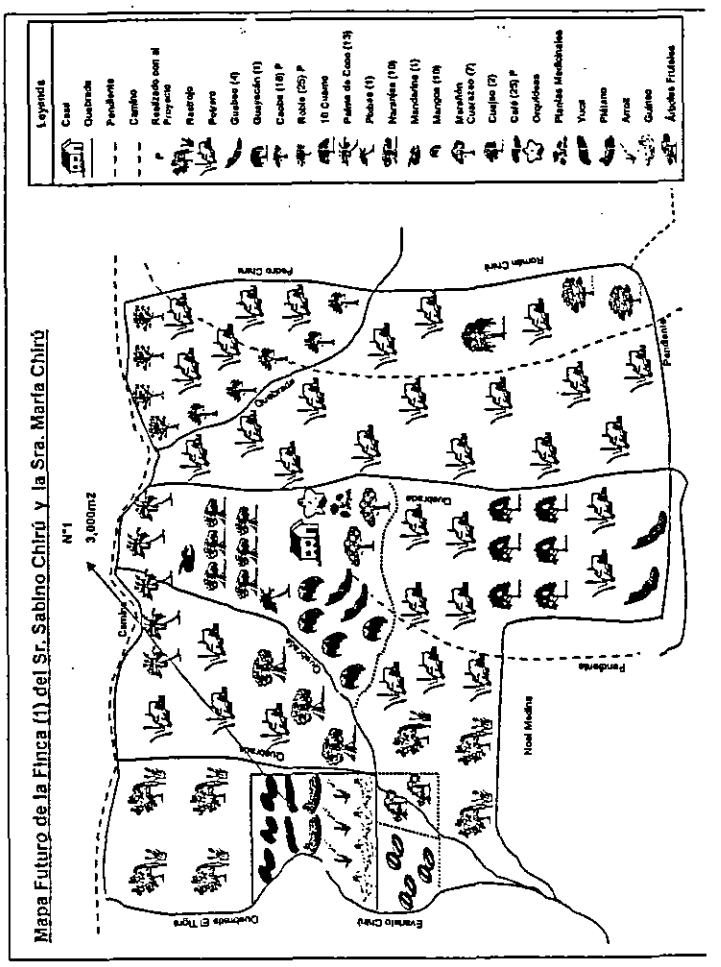

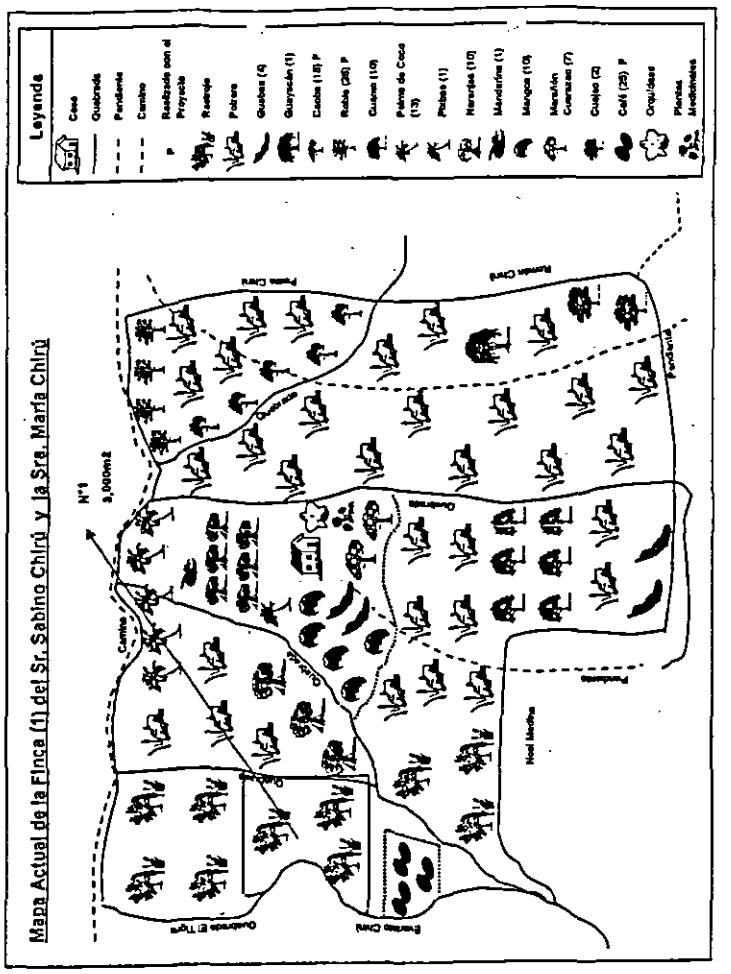

REGISTRO DE ACTIVIDADES DE AGROFORESTERÍA DE FINCAS

GRUPO: BAJO BONITO 1

DUEÑO DE LA PARCERA: el Sr. Nicasio Rdriguez(padre) y la Sra. Andrea Rodriguez

CULTIVOS EN CURVAS A NIVEL

1 Número de la parcela	No. 1
2 Beneficiario	Grupo / Individuo
3 Superficie de la parcela	900 m2
4 Fecha de establecimiento	Diciembre. 2002

5-1 en caso de parcela de hortalizas		5-2 en caso de parcela de otros cultivos			
nombre de hortalizas	observación	nombre de cultivos	fecha de siembra	fecha de cosecha	rendimiento
		Culantro	Dic. 02		

6 Observación	con barrera muerta

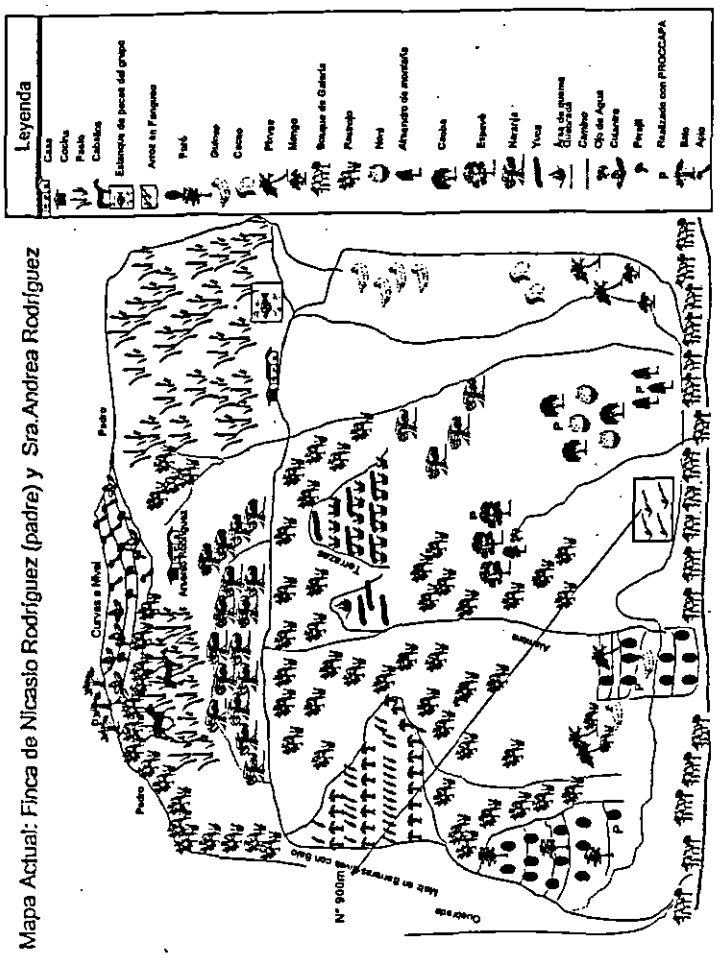

Listado de los Cultivos que Desean Tener en el Futuro

Mujeres Andrea Rodríguez

Cultivos	Razones ¿Por qué los quiere?
Perejil	Consumo y venta
Cebollina	Consumo y venta
Apio	Consumo y venta
Madera	Se necesita madera

Hombres Nicasio Rodríguez

Cultivos	Razones ¿Por qué los quiere?
Arroz	Por que el otro no produce mucho
Perejil	Venta y Consumo
Cebollina	Venta y Consumo
Balo	Venta y Consumo
Mocuna	Venta y Consumo

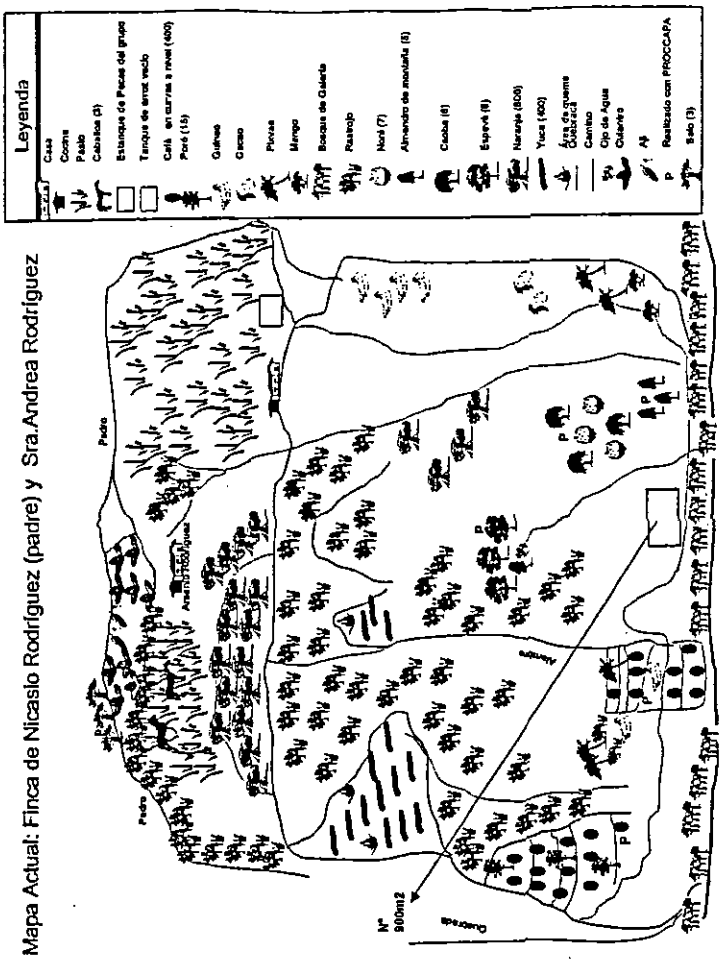

REGISTRO DE ACTIVIDADES AGROFORESTERÍA DE FINCAS

Grupo: BAJO BONITO 1

DUEÑO DE LA PARCELA: el Sr. José Reyes y la Sra. Delis Magallón

BAJO SOMBRA

1	Número de la parcela	No. 1	
2	Bebeficiario	Grupo / Individuo	
3	Superficie de la parcela	3,800 m2	
4	Fecha de establecimiento	Diciembre. 2001	
5	Especies de cultivo bajo sombra y distancia entre los cultivos	especie	distancia
		415 Café	3m X 3m
6	Especies de àrbol para sombra y distancia entre los àrboles	especie	distanca
		Laurel Cedro Espino Poró	10m X10m
7	Observaciòn	Sembraron 100 Platanos para sombra temporal.	

REGISTRO DE ACTIVIDADES DE AGROFORESTERÍA DE FINCAS

Grupo: BAJO BONITO 1

DUEÑO DE LA PARCELA: el Sr. José Reyes y la Sra. Delis Magallón

ÀRBOLES FRUTALES CON CULTIVOS

1	Número de la parcela	No. 2			
2	Beneficiario	Grupo / Individuo			
3	Superficie de la parcela	1,600 m2			
4	Fecha de establecimiento	Junio. 2001			
5	Especies de àrbol	Mandarina			
6	Distancia entre los àrboles	7m X7m			
7	Cultivos entre los àrboles	cultivos	fecha de siembra	fecha de cosecha	rendimiento
	1ra etapa	50 Guineos 100 Yuca	Abr.02		
	2da etapa				
	3ra etapa				
8	Observaciòn				

REGISTRO DE ACTIVIDADES DE AGROFORESTERÍA DE FINCAS

GRUPO: BAJO BONITO 1

DUEÑO DE LA PARCERA: el Sr. José Reyes y la Sra. Delis Magallón

CALLEJONES

1	Número de la parcela	No. 3			
2	Beneficiario	Grupo / Individuo			
3	Superficie de la parcela	10,000 m2			
4	Fecha de establecimiento	Junio, Diciembre 2002			
5	Especies de àrbol	Balo			
6	Distancia entre los àrboles y entre las lineas	12m X 0.5m			
7	Cultivos entre las lineas	cultivos	fecha de siembra	fecha de cosecha	rendimiento
	1ra etapa	Maiz	9. Nov. 02		
	2da etapa	Culantro	13. Nov. 02		
	3ra etapa	Tomate	4. Ene. 03		
	4ta etapa				
	5ta etapa				
8	Observaciòn	Sembraron 100 Platanos en la parte arriba de la curvas a nivel y 30 Papaya en la terraza individual siguiendo las curvas a nivel. Trabajan 8 miembros(Jose Reyes, Mauricio Chirú, Edilma Magallón, Pedro Chirú, Antonio Vargas, Jose de la Cruz Benitéz, Gisela Morán, Alexis Pares)			

Mapa Actual de la Finca de José Reyes y Delis Magallón

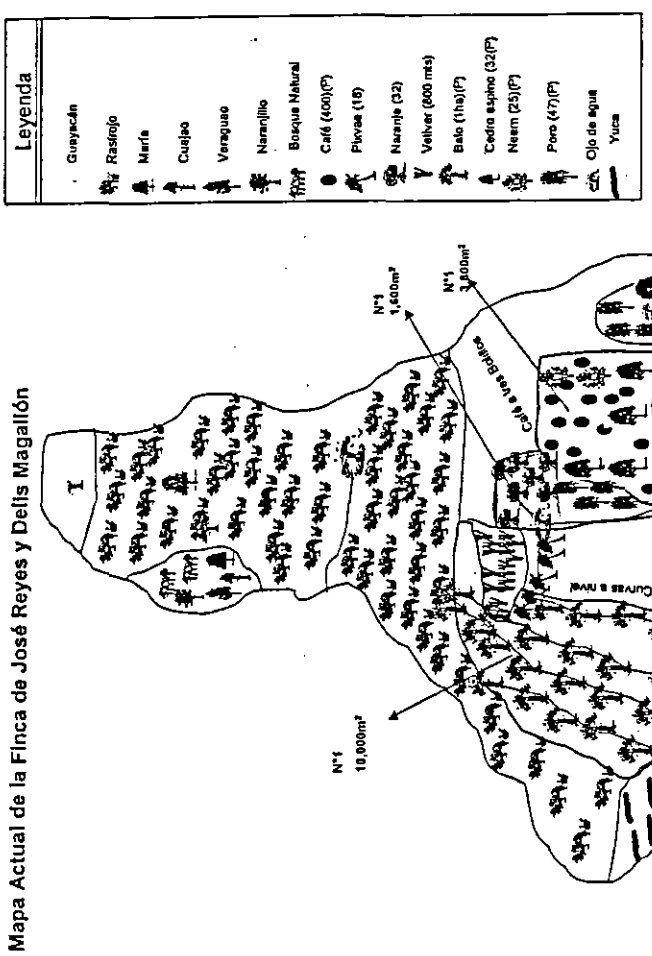

Mapa Futuro de la Finca de José Reyes y Delis Magallón

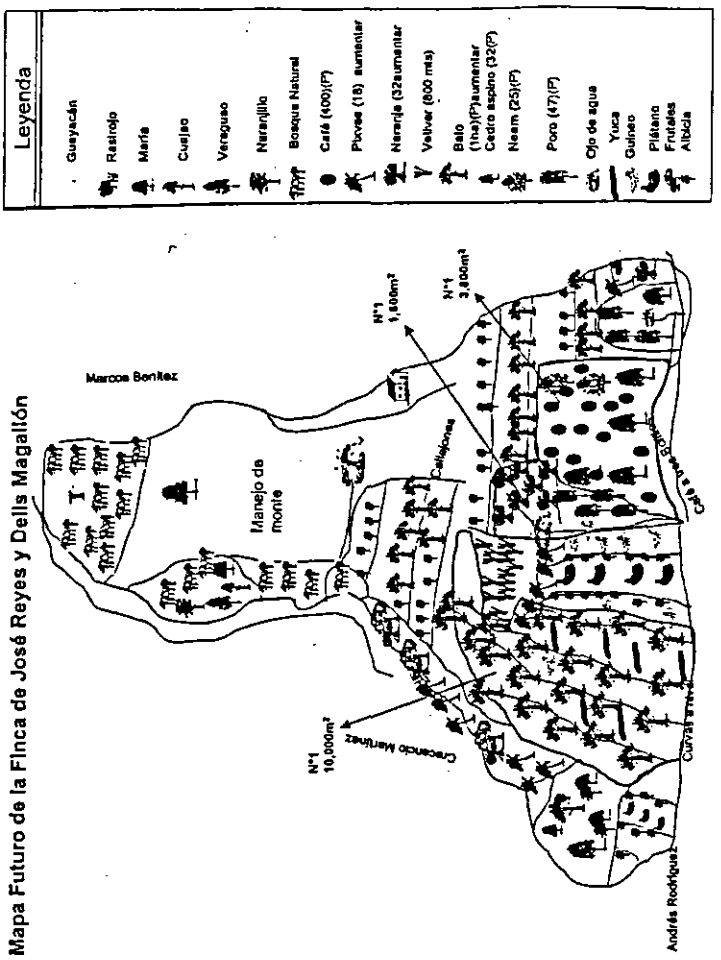

Listado de los Cultivos que Desean Tener en el Futuro

Mujeres Delis Magallón

Cultivos	Razones ¿Por qué los quiere?
Naranjo	Consumo y venta
Mandarina	Consumo y venta
Yuca	Consumo y venta
Plátano	Consumo y venta
Guineo	Consumo y venta

Hombres José Reyes

Cultivos	Razones ¿Por qué los quiere?
Jenjibre	Venta y Consumo
Ojoe	Venta y Consumo
Hortalizas	Venta y Consumo
Naranjo	Venta y Consumo
Mango	Venta y Consumo
Caña	Venta y Consumo

REGISTRO DE ACTIVIDADES DE AGROFORESTERÍA DE FINCAS

Grupo: BAJO BONITO 1

DUEÑO DE LA PARCELA: el Sr. Euclides Magallón

POSTE VIVO

1 Número de la parcela	No. 1			
2 Beneficiario	Grupo / Individuo			
3 Superficie de la parcela	1,500 m2			
4 Fecha de establecimiento				
5 Especies de árbol				
6 Distancia entre los árboles				
7 Cultivos	cultivos	fecha de siembra	fecha de cosecha	rendimiento
1ra etapa				
2da etapa				
3ra etapa				
4ta etapa				
8 Observación				

REGISTRO DE ACTIVIDADES AGROFORESTERÍA DE FINCAS

Grupo: BAJO BONITO 1

DUEÑO DE LA PARCELA: el Sr. Euclides Magallón.

BAJO SOMBRA

1	Número de la parcela	No. 2	
2	Bebeficiario	Grupo / Individuo	
3	Superficie de la parcela	1,100 m2	
4	Fecha de establecimiento	Agosto. 2002	
5	Especies de cultivo bajo sombra y distancia entre los cultivos	especie	distancia
		Café	3m X3m
6	Especies de àrbol para sombra y distancia entre los àrboles	especie	distanca
		Laurel, Naranjo	natural
7	Observaciòn		

REGISTRO DE ACTIVIDADES DE AGROFORESTERÍA DE FINCAS

Grupo: BAJO BONITO 1

DUEÑO DE LA PARCELA: el Sr. Euclides Magallón

ÀRBOLES FRUTALES CON CULTIVOS

1	Número de la parcela	No. 3			
2	Beneficiario	Grupo / Individuo			
3	Superficie de la parcela	1,000 m2			
4	Fecha de establecimiento				
5	Especies de àrbol				
6	Distancia entre los àrboles				
7	Cultivos entre los àrboles	cultivos	fecha de siembra	fecha de cosecha	rendimiento
	1ra etapa				
	2da etapa				
	3ra etapa				
	4ta etapa				
8	Observaciòn				

Mapa Futuro de la Finca (1) del Sr. Euclides Magallón

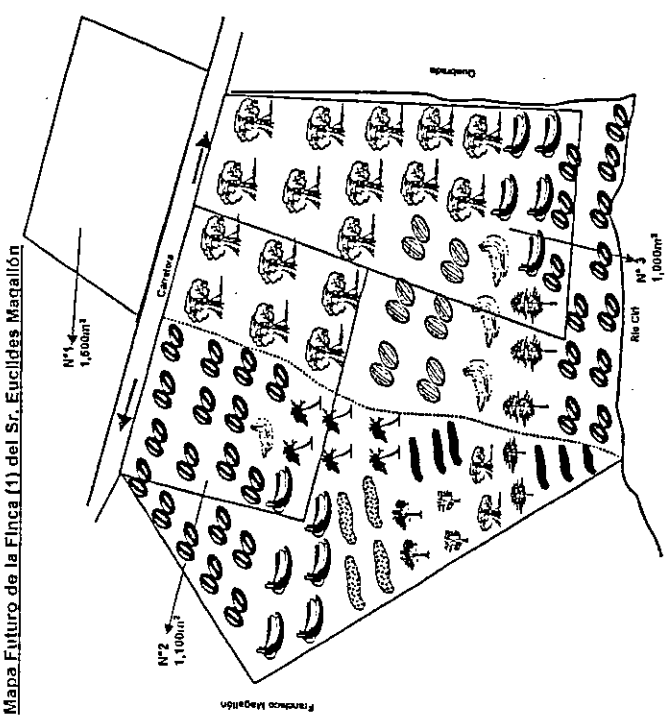

Listado de los Cultivos que Desean tener en el Futuro.
Finca (1) del Sr. Euclides Magallón.

Mujeres

Cultivos	Razones ¿Por qué los quiere?
Mango Injertado	Consumo
Guanábana	Para mejora la finca
Naranja Injertada	Para mejora la finca

Hombres

Cultivos	Razones ¿Por qué los quiere?
Mango Injertado	Consumo
Guanábana	Para mejora la finca
Naranja Injertada	Para mejora la finca

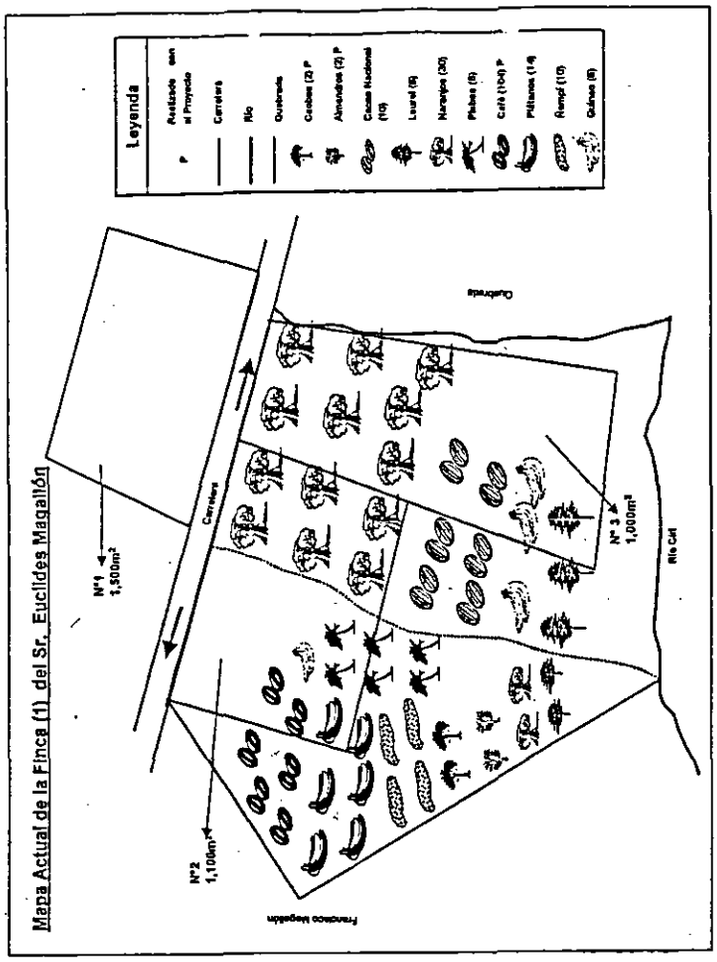

REGISTRO DE ACTIVIDADES DE AGROFORESTERÍA DE FINCAS

GRUPO: BAJO BONITO 1

DUEÑO DE LA PARCERA: el Sr. Andrés Rodríguez

CALLEJONES

1	Número de la parcela	No. 1			
2	Beneficiario	Grupo / Individuo			
3	Superficie de la parcela	1,100 m2			
4	Fecha de establecimiento	Noviembre. 2002			
5	Especies de àrbol	Balo, Leucaena, Cariandra			
6	Distancia entre los àrboles y entre las lineas	6m X 1m			
7	Cultivos entre las lineas	cultivos	fecha de siembra	fecha de cosecha	rendimiento
	1ra etapa	Ají	May. 01		
	2da etapa	Platano	Sep. 01		
	3ra etapa	60 Yuca	May. 02		
	4ta etapa	Frijol	Nov. 02		
	5ta etapa				
8	Observación	combinación con vetiver			

REGISTRO DE ACTIVIDADES DE AGROFORESTERÍA DE FINCAS

GRUPO: BAJO BONITO 1

DUEÑO DE LA PARCERA: el Sr. Andrés Rodríguez

CALLEJONES

1	Número de la parcela	No. 2			
2	Beneficiario	Grupo / Individuo			
3	Superficie de la parcela	1,700 m2			
4	Fecha de establecimiento	Noviembre. 2002			
5	Especies de àrbol	Balo, Poró			
6	Distancia entre los àrboles y entre las lineas	8m X 1m			
7	Cultivos entre las lineas	cultivos	fecha de siembra	fecha de cosecha	rendimiento
	1ra etapa	Arroz chuzo	Nov. 02		
	2da etapa				
	3ra etapa				
	4ta etapa				
	5ta etapa				
8	Observación	combinación con vetiver			

REGISTRO DE ACTIVIDADES DE AGROFORESTERÍA DE FINCAS

GRUPO: BAJO BONITO 1

DUEÑO DE LA PARCERA: el Sr. Andrés Rodríguez

CALLEJONES

1	Número de la parcela	No. 3			
2	Beneficiario	Grupo / Individuo			
3	Superficie de la parcela	2,600 m2			
4	Fecha de establecimiento	Diciembre. 2002			
5	Especies de àrbol	Balo			
6	Distancia entre los àrboles y entre las lineas	12m X 2m			
7	Cultivos entre las lineas	cultivos	fecha de siembra	fecha de cosecha	rendimiento
	1ra etapa	Frijol,Poroto,Maiz	Dic. 02		
	2da etapa				
	3ra etapa				
	4ta etapa				
	5ta etapa				
8	Observación				

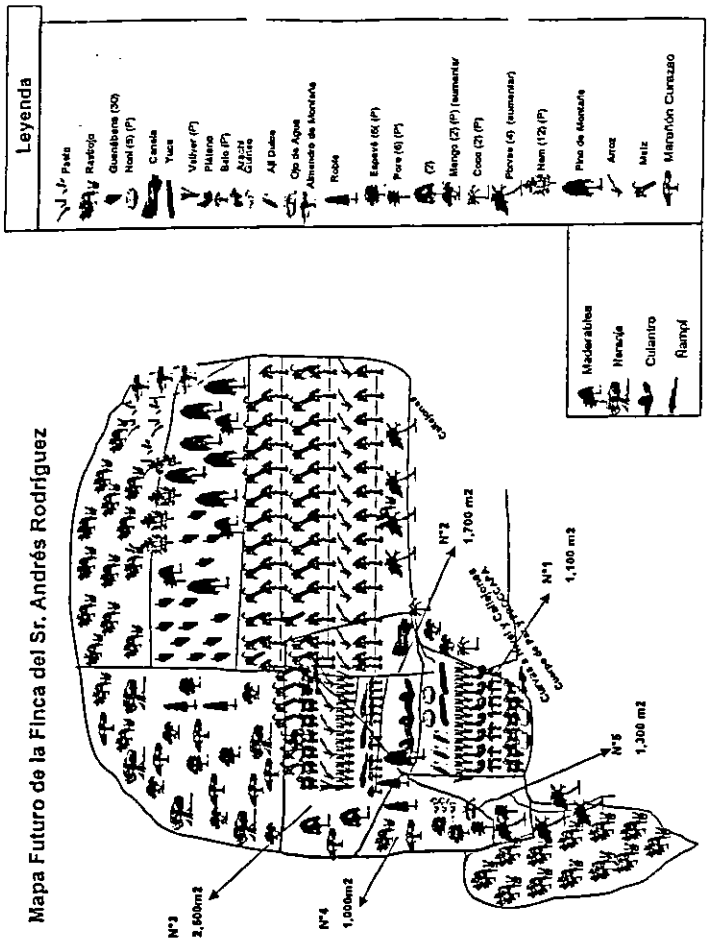

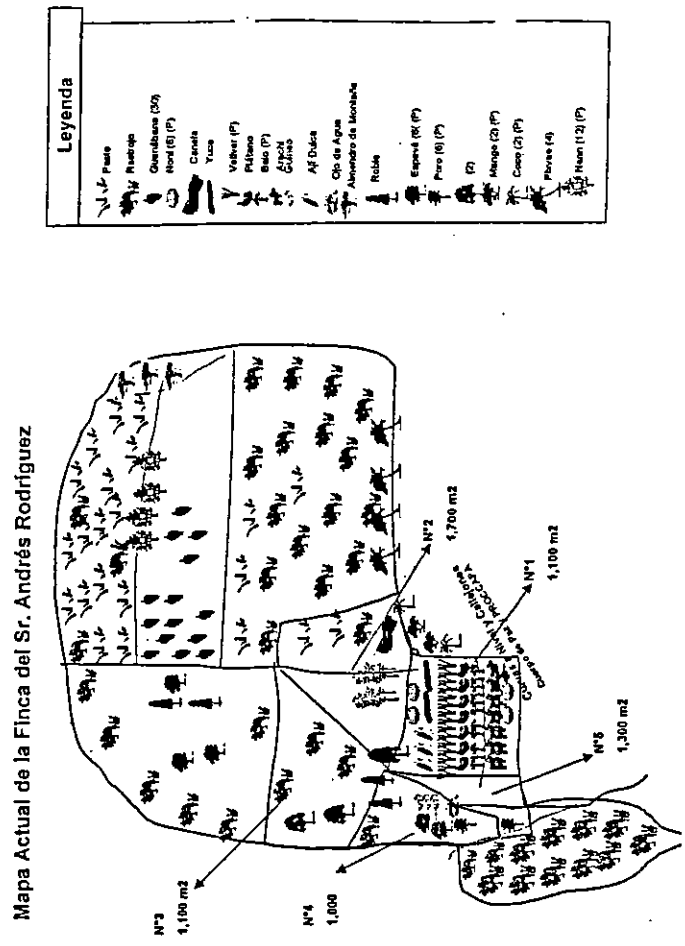

REGISTRO DE ACTIVIDADES DE AGROFORESTERÍA DE FINCAS

GRUPO: BOJO BONITO 1

DUEÑO DE LA PARCERA: los Sres. Santiago Chirú, José De La Cruz Benitéz y la Sra. Gisela González

CALLEJONES

1	Número de la parcela	No. 1			
2	Beneficiario	Grupo / Individuo			
3	Superficie de la parcela	1,600 m2			
4	Fecha de establecimiento	Diciembre. 2002			
5	Especies de árbol	Balo			
6	Distancia entre los árboles y entre las líneas	16m X 0.5m			
7	Cultivos entre las líneas	cultivos	fecha de siembra	fecha de cosecha	rendimiento
	1ra etapa	Frijol, Maiz, Piña, Guanabana	Dic. 02		
	2da etapa				
	3ra etapa				
	4ta etapa				
	5ta etapa				
8	Observación				

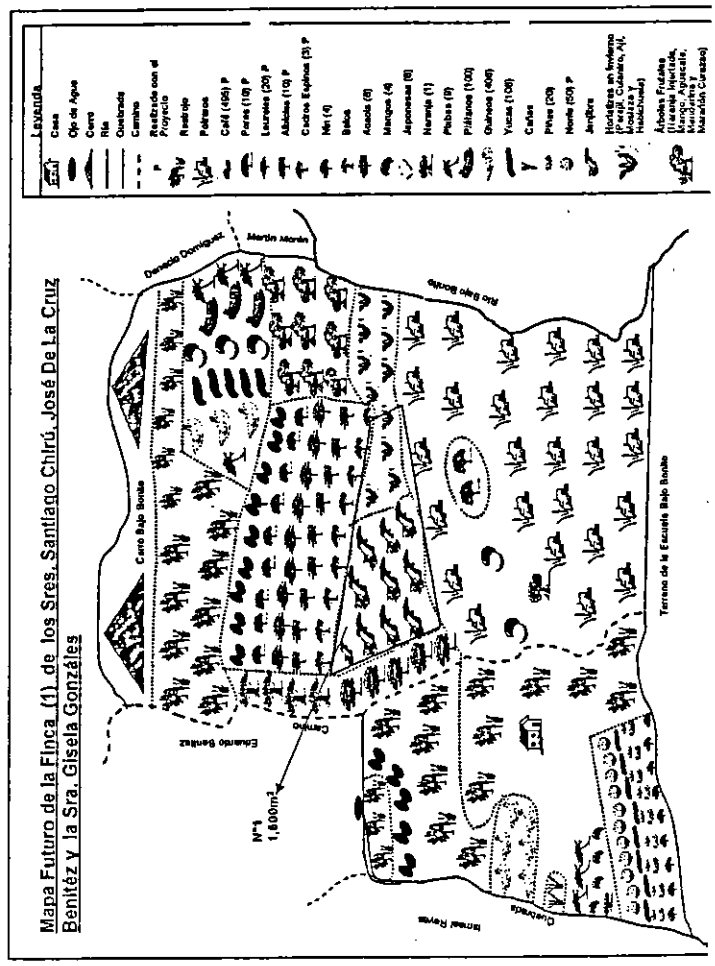

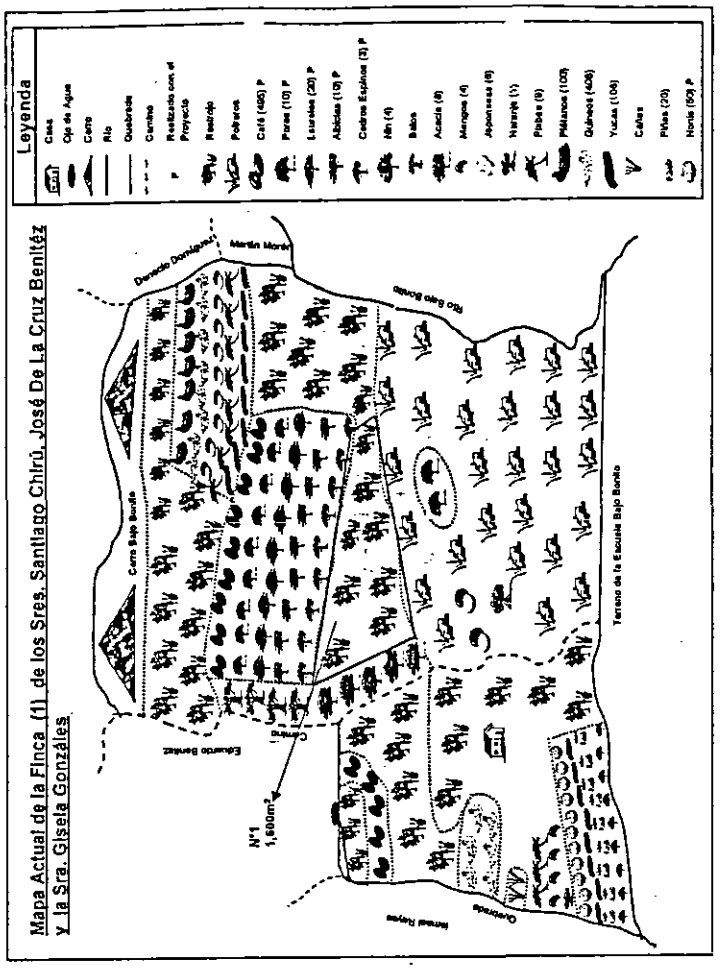

REGISTRO DE ACTIVIDADES DE AGROFORESTERÍA DE FINCAS

GRUPO: BAJO BONITO 1

DUEÑO DE LA PARCERA: el Sr. Francisco Magallón y la Sra. Saturnina Morán

CALLEJONES

1 Número de la parcela	No. 1			
2 Beneficiario	Grupo / (Individuo)			
3 Superficie de la parcela	3,300 m2			
4 Fecha de establecimiento	Dicembre. 2002			
5 Especies de árbol	Balo			
6 Distancia entre los árboles y entre las líneas	12m X 0.5m			
7 Cultivos entre las líneas	cultivos	fecha de siembra	fecha de cosecha	rendimiento
1ra etapa	Platano,Frijol	Dic. 02		
2da etapa				
3ra etapa				
4ta etapa				
5ta etapa				
8 Observación				

REGISTRO DE ACTIVIDADES AGROFORESTERÍA DE FINCAS

Grupo: BAJO BONITO 1

DUEÑO DE LA PARCELA: el Sr. Francisco Magallón y la Sra. Saturnina Morán

BAJO SOMBRA

1 Número de la parcela	No. 2	
2 Bebeficiano	Grupo / (Individuo)	
3 Superficie de la parcela	3,600 m2	
4 Fecha de establecimiento	Junio. 2002	
5 Especies de cultivo bajo sombra y distancia entre los cultivos	especie	distancia
	400 Café	3m X 3m
6 Especies de árbol para sombra y distancia entre los árboles	especie	distanca
	Albizia Poró Laurel	10m X 10m
7 Observación	Sembró 100 matas de Yuca y 50 Platano.	

REGISTRO DE ACTIVIDADES DE AGROFORESTERÍA DE FINCAS

GRUPO: BAJO BONITO 1

DUEÑO DE LA PARCERA: el Sr. Francisco Magallón y la Sra. Saturnina Morán

CULTIVOS EN CURVAS A NIVEL

1 Número de la parcela	No. 3				
2 Beneficiario	Grupo / (Individuo)				
3 Superficie de la parcela	2,000 m2				
4 Fecha de establecimiento	Diciembre. 2002				
5-1 en caso de parcela de hortalizas		5-2 en caso de parcela de otros cultivos			
nombre de hortalizas	observación	nombre de cultivos	fecha de siembra	fecha de cosecha	rendimiento
Culantro	Dic. 02				
6 Observación	Hicieron varias líneas de barrera muerta.				

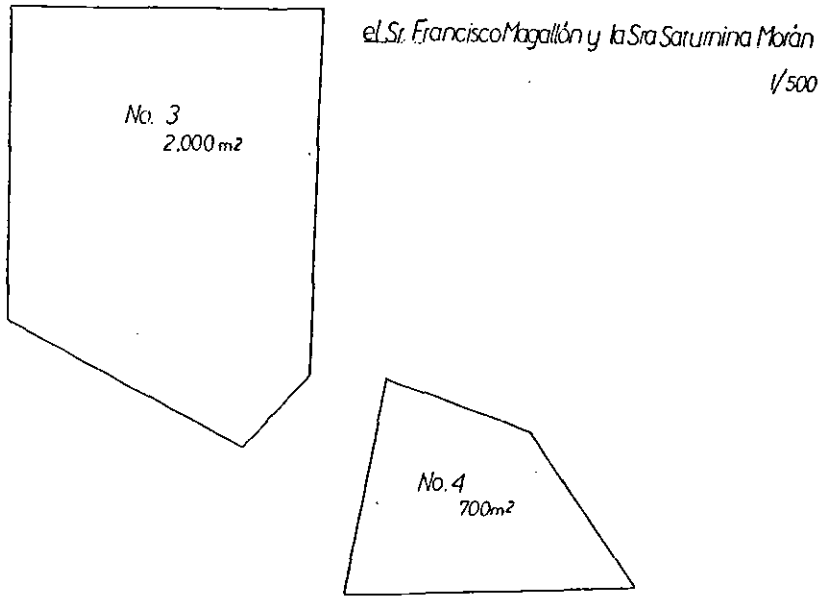

Mapa Futuro de la Finca (1) del Sr. Francisco Magallón y la Sra. Saturnina Morán

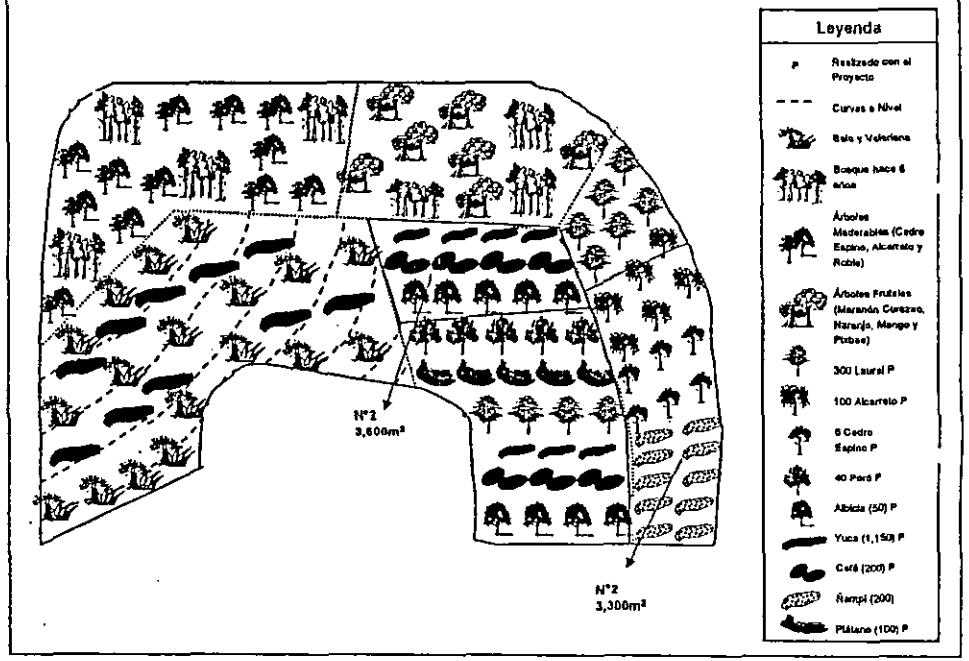

Mapa Actual de la Finca (1) del Sr. Francisco Magallón y la Sra. Saturnina Morán

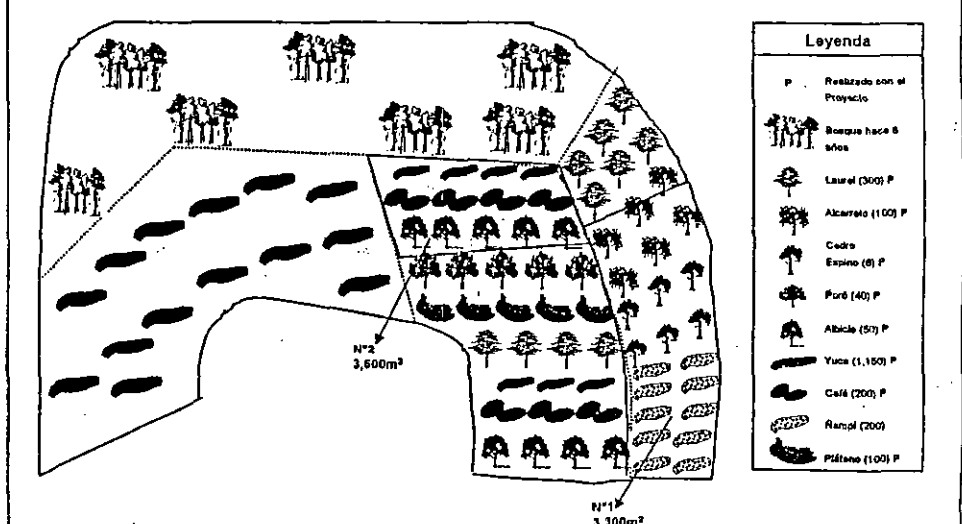

EL CAUCHAL

TOTAL DE ACTIVIDADES DE AGROFORESTERÌA

GRUPO : EL CAUCHAL

Mar.2003

		Parcela de Grupo	Parcela propia	Total
callejopnes	superficie	2,300 m2	21,100 m2	23,400 m2
	árboles utilizados	balo		
	cultivos combinados	habichuela,maiz,frijol,piña	habichuela,guandu,frijol,piña	
bajo sombra	superficie	m2	800 m2	800 m2
	árboles bajo sombra		noni	
	árboles utilizados para sombra		*naranjo,coco,papaya,platano*	
taungya	superficie	m2	1,300 m2	1,300 m2
	árboles utilizados		caoba,roble	
	cultivos combinados		frijol,poroto	
árboles frutales con cultivos	*superficie*	8,000 m2	m2	8,000 m2
	árboles utilizados	platano,papaya		
	cultivos combinados	guandu.yuca		
arroz en fangueo	superficie	m2	m2	0 m2
	número de estanque			0
	número de siembra			0
con peces	*sí o no*			
terraza	superficie	m2	46 m2	46 m2
	cultivos		cebollina,perejil,pepino,tomate	
cultivos en curvas a nivel	superficie	3,100 m2	5,100 m2	8,200 m2
	cultivos	papaya	maiz,tomate	
silvopastril	superficie	m2	m2	0 m2
	árboles utilizados			
producción de carbón y vinagre de carbón	número de producción	veces	veces	0 veces
cría de peces	superficie del estanque	m2	m2	0 m2
cría de pollos	*número de pollo total*	*800 pollos*	*pollos*	*800 pollos*
conservación del suelo (vetiver, arrachi, etc.)	sí o no	SÍ		
fertilización del sulo (mucuna,canavalia,etc.)	sí o no	SÍ		

REGISTRO DE ACTIVIDADES DE AGROFORESTERÍA DE FINCAS

GRUPO: EL CAUCHAL

CRÍA DE POLLO

1 Fecha de confección de gallinero	

2 Producción

parvada	número de pollo	fecha de inicio	fecha de termino	observación
1ra	200	21.Ago.01	20.Oct.01	
2da	200	8.Nov.01	13.Dic.01	
3ra	200	25.Feb.02	13.May.02	
4ta	200	22.Ful.02	24.Sep.02	
5ta				
6ta				
7ma				
8va				

4 Observación	

REGISTRO DE ACTIVIDADES DE AGROFORESTERÍA DE FINCAS

GRUPO: EL CAUCHAL

DUEÑO DE LA PARCERA: el Sr.Catalino Ovalle y la Sra.Concepciona Benitez

CALLEJONES

1 Número de la parcela	(2)-A
2 Beneficiario	Grupo / (Individuo)
3 Superficie de la parcela	14,700 m2
4 Fecha de establecimiento	
5 Especies de árbol	
6 Distancia entre los árboles y entre las líneas	

7 Cultivos entre las líneas

	cultivos	fecha de siembra	fecha de cosecha	rendimiento
1ra etapa	Platano, Piña	Nov.02		
2da etapa	Frijol, Poroto	Nov.02	Ene.02	bien resultado
3ra etapa				
4ta etapa				
5ta etapa				

8 Observación	Va a sembrar Balo y árboles frutales en 2003.

REGISTRO DE ACTIVIDADES DE AGROFORESTERÍA DE FINCAS

Grupo: EL CAUCHAL

DUEÑO DE LA PARCELA: el Sr.Catalino Ovalle y la Sra.Concepciona Benitez

ÀRBOLES FRUTALES CON CULTIVOS

1 Número de la parcela	(1)-A
2 Beneficiario	Grupo / (Individuo)
3 Superficie de la parcela	3,100m2
4 Fecha de establecimiento	
5 Especies de árbol	
6 Distancia entre los árboles	

7 Cultivos entre los árboles

	cultivos	fecha de siembra	fecha de cosecha	rendimiento
1ra etapa				
2da etapa				
3ra etapa				
4ta etapa				

8 Observación	

Mapa Futuro de la Finca (2) del Sr. Catalino Ovalle y la Sra.Concepciona Benitez

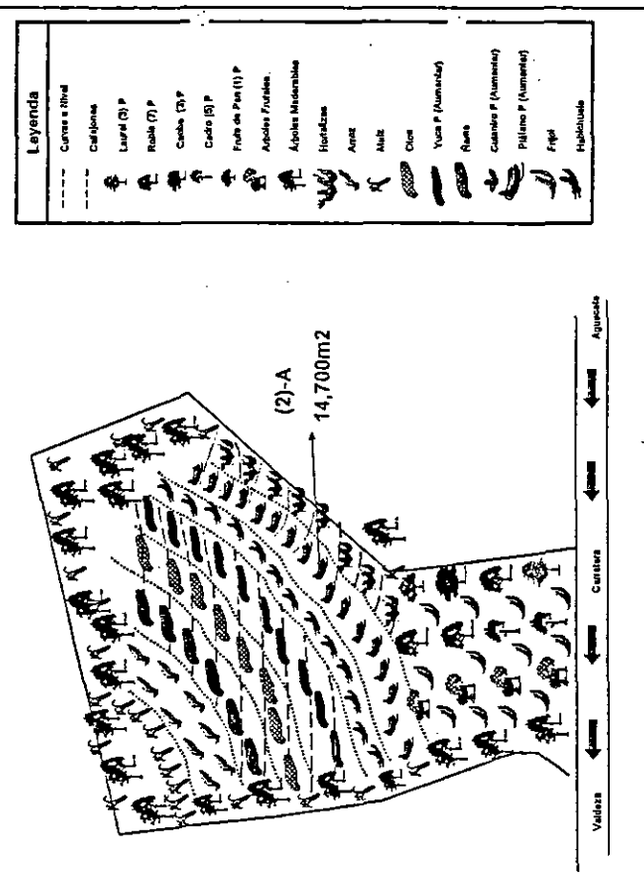

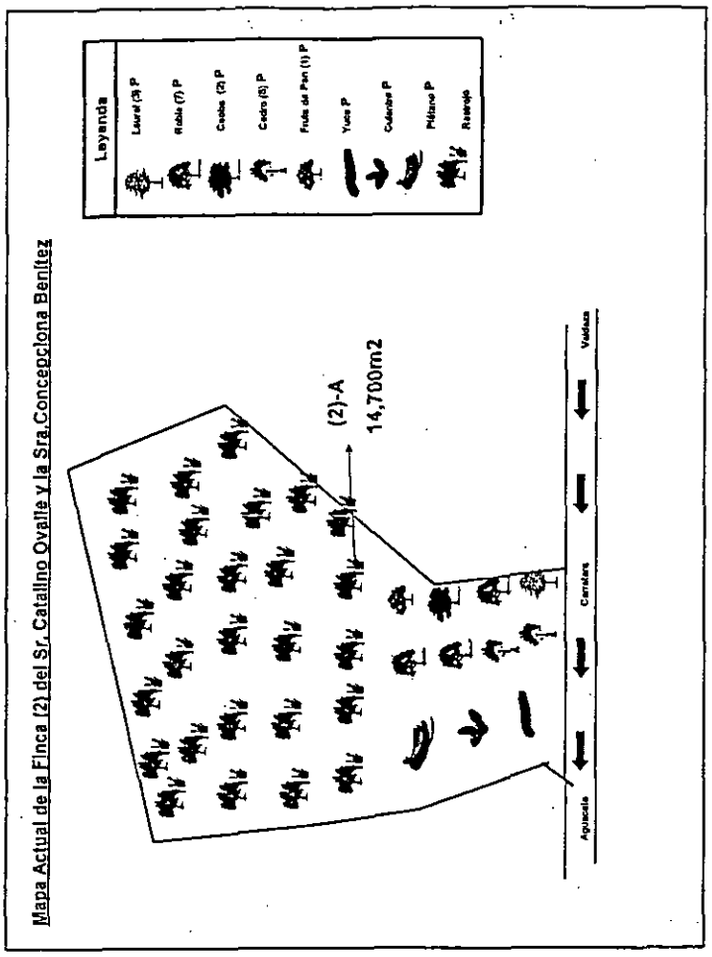

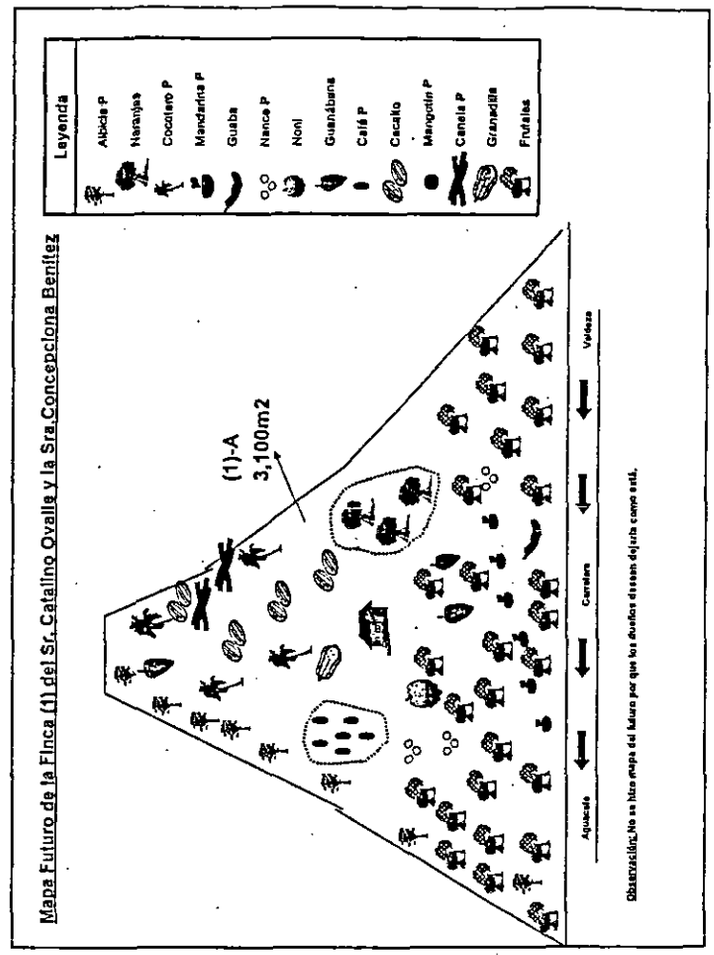

REGISTRO DE ACTIVIDADES AGROFORESTERÍA DE FINCAS

Grupo: EL CAUCHAL

DUEÑO DE LA PARCELA: el Sr.Andrés Benitez y la Sra.Paulina Sànchez

BAJO SOMBRA

1	Número de la parcela	(1)-A	
2	Bebeficiario	Grupo / Individuo	
3	Superficie de la parcela	800 m2	
4	Fecha de establecimiento	Noviembre. 2002	
5	Especies de cultivo bajo sombra y distancia entre los cultivos	especie	distancia
		20 Noni	
6	Especies de árbol para sombra y distancia entre los àrboles	especie	distanca
		Naranjo, Coco, Papaya, Platano, Frijol	
7	Observaciòn		

REGISTRO DE ACTIVIDADES DE AGROFORESTERÍA DE FINCAS

GRUPO: EL CAUCHAL

DUEÑO DE LA PARCERA: el Sr.Andrès Benitez y la Sra.Paulina Sànchez

CALLEJONES

1	Número de la parcela	(1)-B			
2	Beneficiario	Grupo / Individuo			
3	Superficie de la parcela	1,100m2			
4	Fecha de establecimiento				
5	Especies de àrbol				
6	Distancia entre los àrboles y entre las lineas				
7	Cultivos entre las lineas	cultivos	fecha de siembra	fecha de cosecha	rendimiento
	1ra etapa				
	2da etapa				
	3ra etapa				
	4ta etapa				
	5ta etapa				
8	Observaciòn				

REGISTRO DE ACTIVIDADES DE AGROFORESTERÍA DE FINCAS

GRUPO: EL CAUCHAL

DUEÑO DE LA PARCERA: el Sr.Andrès Benitez y la Sra.Paulina Sànchez

CALLEJONES

1	Número de la parcela	(1)-C			
2	Beneficiario	Grupo / (Individuo)			
3	Superficie de la parcela	1,500m2			
4	Fecha de establecimiento				
5	Especies de árbol				
6	Distancia entre los árboles y entre las líneas				
7	Cultivos entre las líneas	cultivos	fecha de siembra	fecha de cosecha	rendimiento
	1ra etapa				
	2da etapa				
	3ra etapa				
	4ta etapa				
	5ta etapa				
8	Observaciòn				

REGISTRO DE ACTIVIDADES DE AGROFORESTERÍA DE FINCAS

GRUPO: EL CAUCHAL

DUEÑO DE LA PARCERA: el Sr.Andrès Benitez y la Sra.Paulina Sànchez

CALLEJONES

1	Número de la parcela	G-4			
2	Beneficiario	(Grupo) / Individuo			
3	Superficie de la parcela	1,600m2			
4	Fecha de establecimiento	Sep.2001			
5	Especies de árbol	Balo			
6	Distancia entre los árboles y entre las líneas	6m X 1m			
7	Cultivos entre las líneas	cultivos	fecha de siembra	fecha de cosecha	rendimiento
	1ra etapa	maiz	18.Sep.01	26.Nov.01	
	2da etapa	frijol	2.Oct.01	Dic.01	
	3ra etapa	piña	15.Oct.02		
	4ta etapa				
	5ta etapa				
8	Observaciòn	3ra etapa : sembrar 500 piñas			

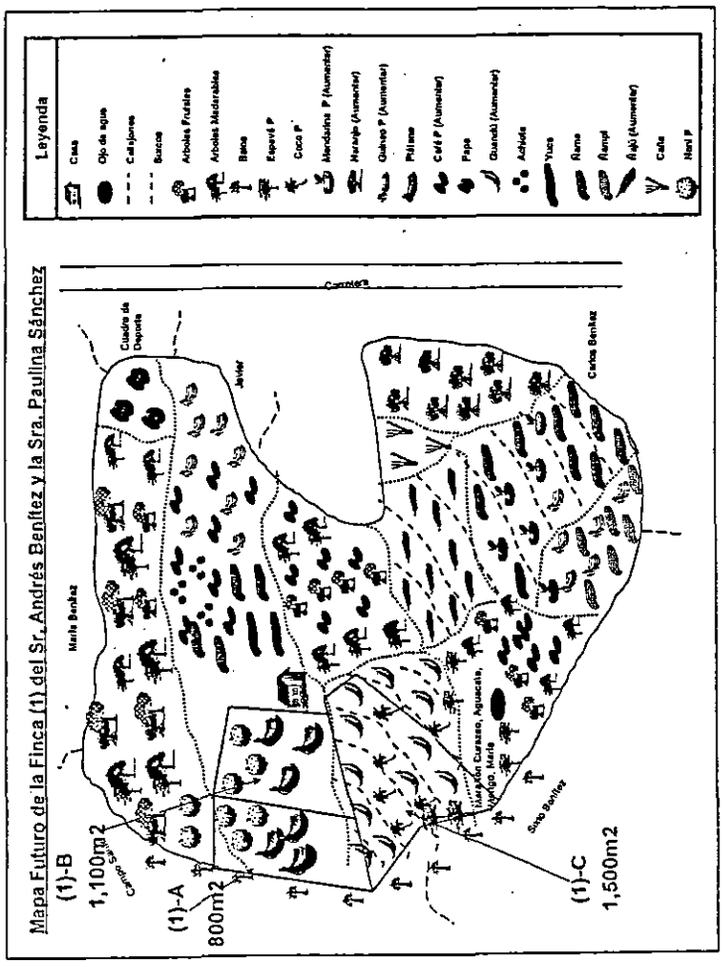

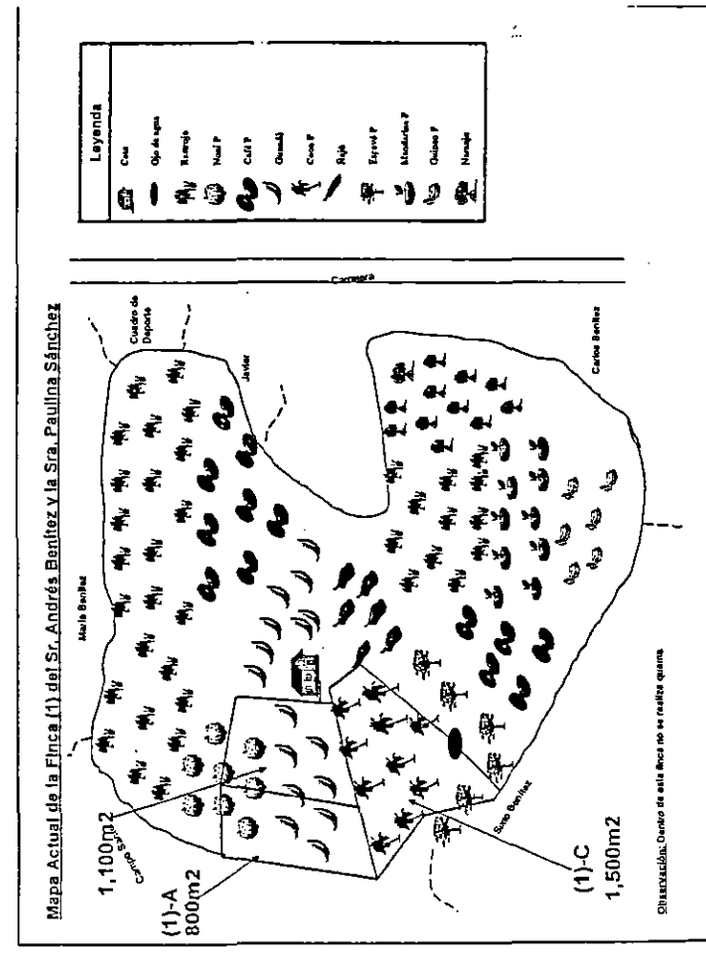

REGISTRO DE ACTIVIDADES DE AGROFORESTERÍA DE FINCAS

GRUPO: EL CAUCHAL

DUEÑO DE LA PARCERA: el Sr.Pedro Ovalle y Sra.Maria Benitez

CULTIVOS EN CURVAS A NIVEL

1 Número de la parcela	G-1
2 Beneficiario	(Grupo) / Individuo
3 Superficie de la parcela	3,100 m2
4 Fecha de establecimiento	

5-1 en caso de parcela de hortalizas		5-2 en caso de parcela de otros cultivos			
nombre de hortalizas	observaciòn	nombre de cultivos	fecha de siembra	fecha de cosecha	rendimiento
varios		Papaya	Fun.02		

6 Observaciòn	

REGISTRO DE ACTIVIDADES DE AGROFORESTERÍA DE FINCAS

GRUPO: EL CAUCHAL

DUEÑO DE LA PARCERA: el Sr.Pedro Ovalle y la Sra.Maria Benitez

CALLEJONES

1 Número de la parcela	(2)-A
2 Beneficiario	Grupo / (Individuo)
3 Superficie de la parcela	5,700 m2
4 Fecha de establecimiento	2002
5 Especies de àrbol	Mandarina, Naranjo, Roble, Laurel, Caoba, Mamel, Noni
6 Distancia entre los árboles y entre las líneas	

7 Cultivos entre las líneas		*cultivos*	*fecha de siembra*	*fecha de cosecha*	*rendimiento*
	1ra etapa	Habichuela	Nov.02		
	2da etapa	Frijol	Nov.02		
	3ra etapa	Guandu	Nov.02		
	4ta etapa				
	5ta etapa				

8 Observaciòn	Va a sembrar Balo y árboles frutales en 2003.

REGISTRO DE ACTIVIDADES DE AGROFORESTERÍA DE FINCAS

Grupo: EL CAUCHAL

DUEÑO DE LA PARCELA: el Sr.Pedro Ovalle y la Sra.Maria Benitez

ÀRBOLES FRUTALES CON CULTIVOS

1 Número de la parcela	G-3
2 Beneficiario	(Grupo) / Individuo
3 Superficie de la parcela	8,000 m2
4 Fecha de establecimiento	2002
5 Especies de árbol	Platano,Papaya
6 Distancia entre los árboles	

7 Cultivos entre los árboles		cultivos	*fecha de siembra*	*fecha de cosecha*	rendimiento
	1ra etapa	Guandu,Yuca	May.02		
	2da etapa				
	3ra etapa				
	4ta etapa				

8 Observaciòn	

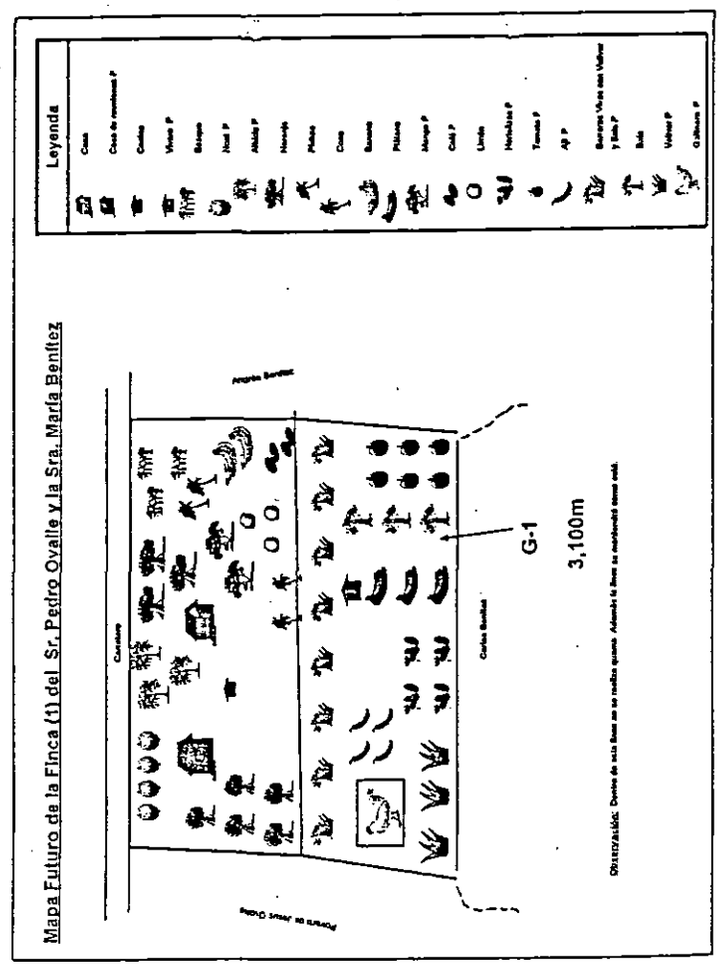

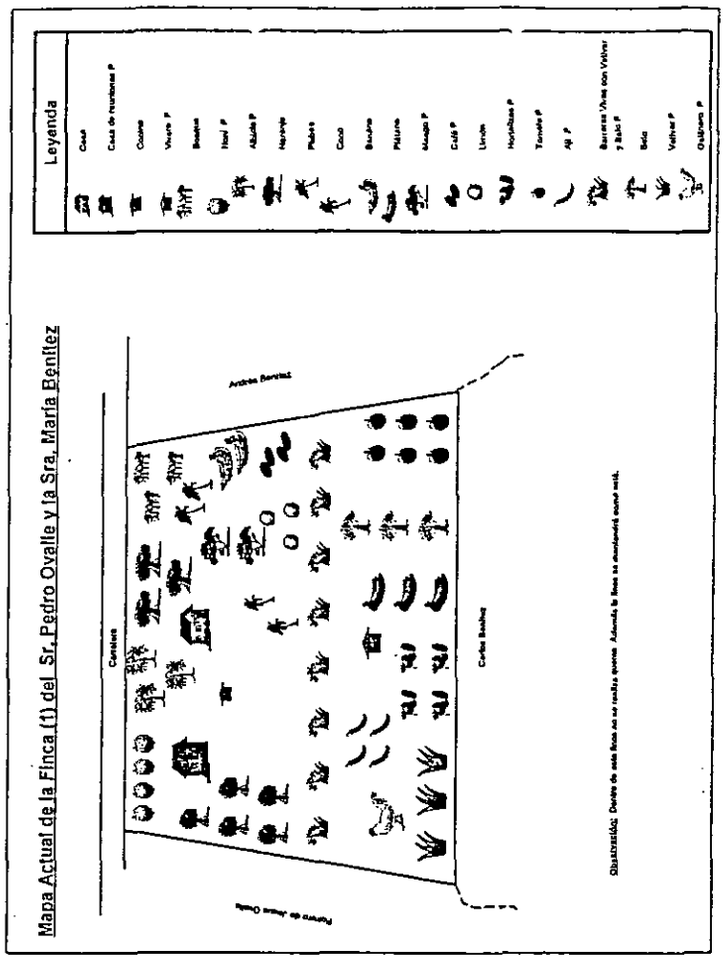

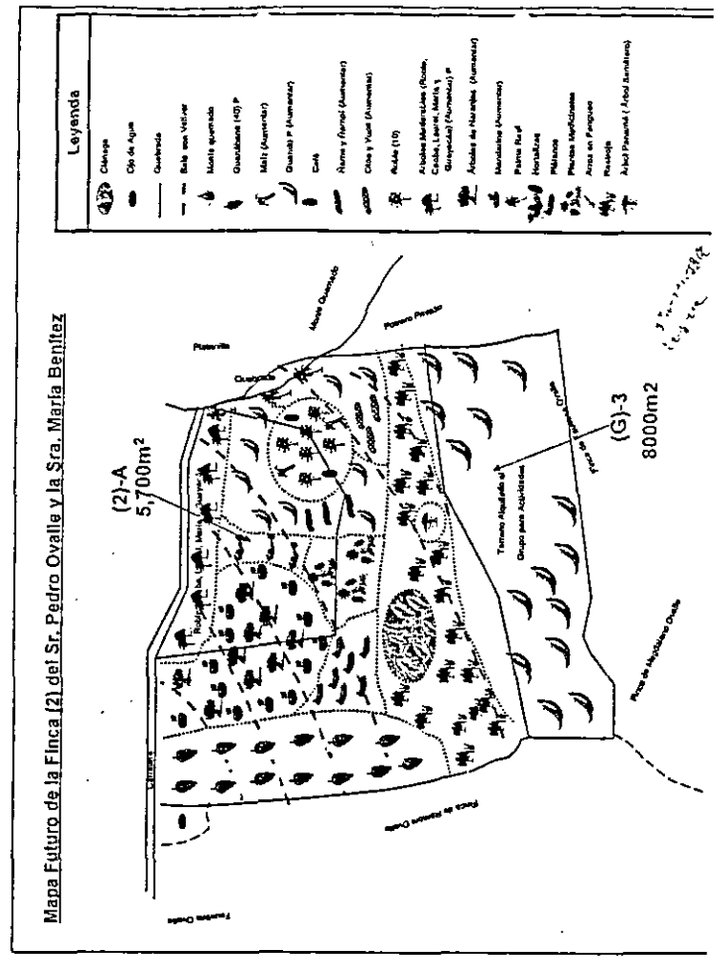

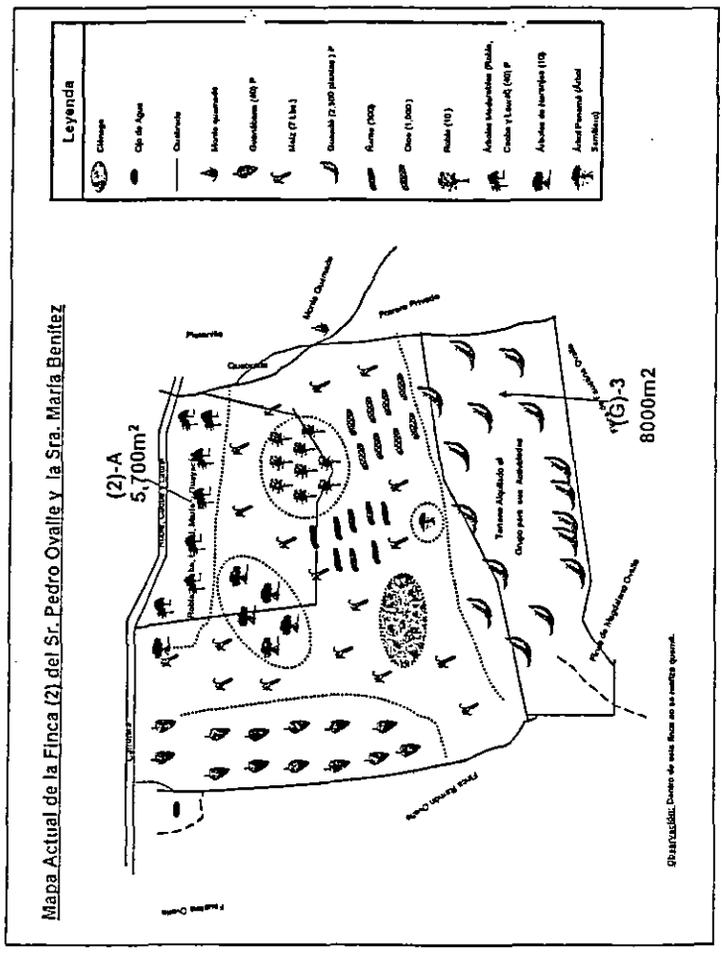

REGISTRO DE ACTIVIDADES DE AGROFORESTERÍA DE FINCAS

GRUPO: EL CAUCHAL

DUEÑO DE LA PARCERA: el Sr. Roni Benitez y la Sra. Màxima Ovalle

CALLEJONES

1	Número de la parcela	(1)-A			
2	Beneficiario	Grupo / Individuo			
3	Superficie de la parcela	800m2			
4	Fecha de establecimiento				
5	Especies de àrbol				
6	Distancia entre los àrboles y entre las lìneas				
7	Cultivos entre las lìneas	cultivos	fecha de siembra	fecha de cosecha	rendimiento
	1ra etapa				
	2da etapa				
	3ra etapa				
	4ta etapa				
	5ta etapa				
8	Observación				

REGISTRO DE ACTIVIDADES DE AGROFORESTERÍA DE FINCAS

GRUPO: EL CAUCHAL

DUEÑO DE LA PARCERA: el Sr. Roni Benitez y la Sra. Màxima Ovalle

CALLEJONES

1 Número de la parcela		(2)-A			
2 Beneficiario		Grupo / (Individuo)			
3 Superficie de la parcela		4,100 m2			
4 Fecha de establecimiento					
5 Especies de árbol					
6 Distancia entre los árboles y entre las líneas					
7 Cultivos entre las líneas		*cultivos*	*fecha de siembra*	*fecha de cosecha*	*rendimiento*
	1ra etapa	Piña	Nov.02		
	2da etapa				
	3ra etapa				
	4ta etapa				
	5ta etapa				
8 *Observación*		*Va a sembrar Baio en 2003.*			

REGISTRO DE ACTIVIDADES DE AGROFORESTERÍA DE FINCAS

Grupo: EL CAUCHAL

DUEÑO DE LA PARCELA: el Sr. Roni Benitez y la Sra. Màxima Ovalle

TAUNGYA

1 Número de la parcela		(2)-B			
2 Beneficiario		Grupo / (Individuo)			
3 Superficie de la parcela		1,300 m2			
4 Fecha de establecimiento		Septiembre. 2002			
5 Especies de árbol		Caoba, Roble			
6 Distancia entre los árboles		3m X 3m			
7 Cultivos entre los árboles		cultivos	fecha de siembra	fecha de cosecha	rendimiento
	1ra etapa	Frijol	Nov.02	Ene.03	
	2da etapa	Porroto	Nov.02	Ene.03	
	3ra etapa				
	4ta etapa				
8 Observación					

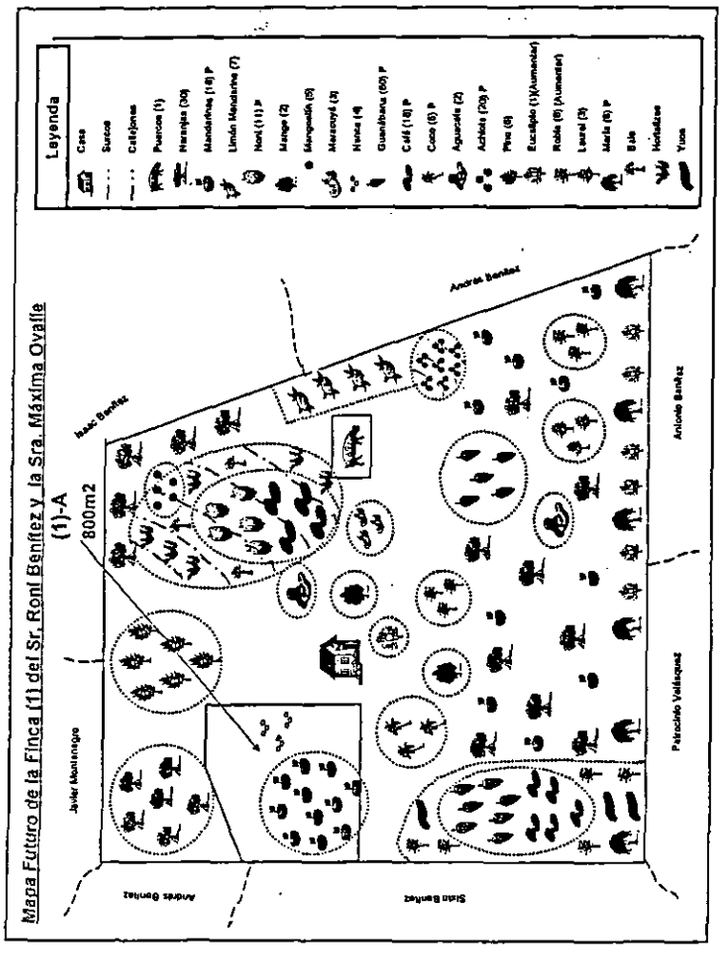

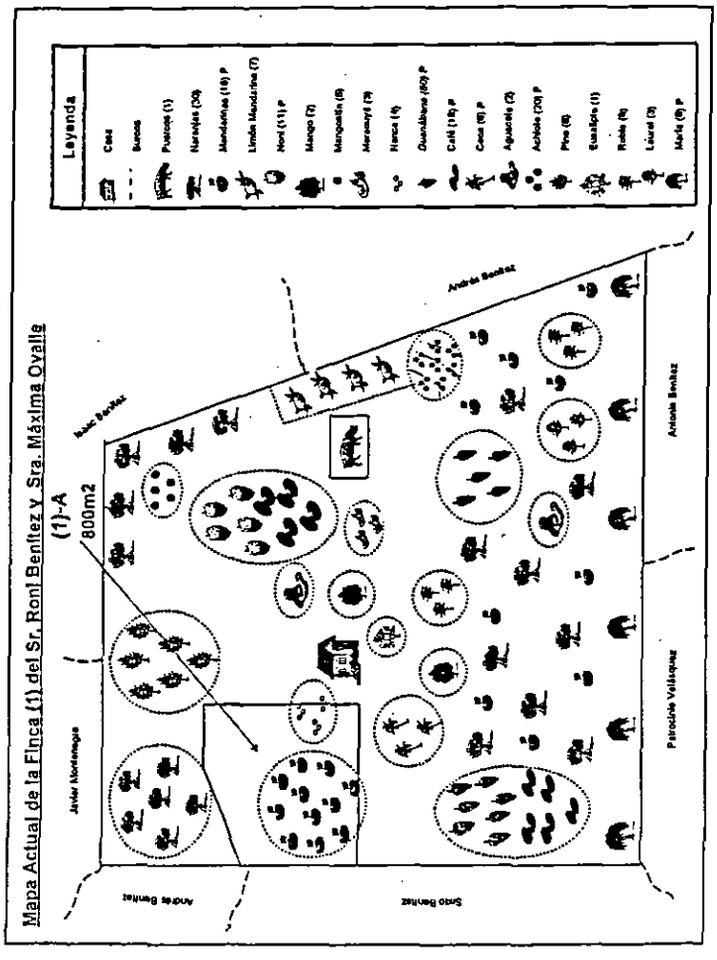

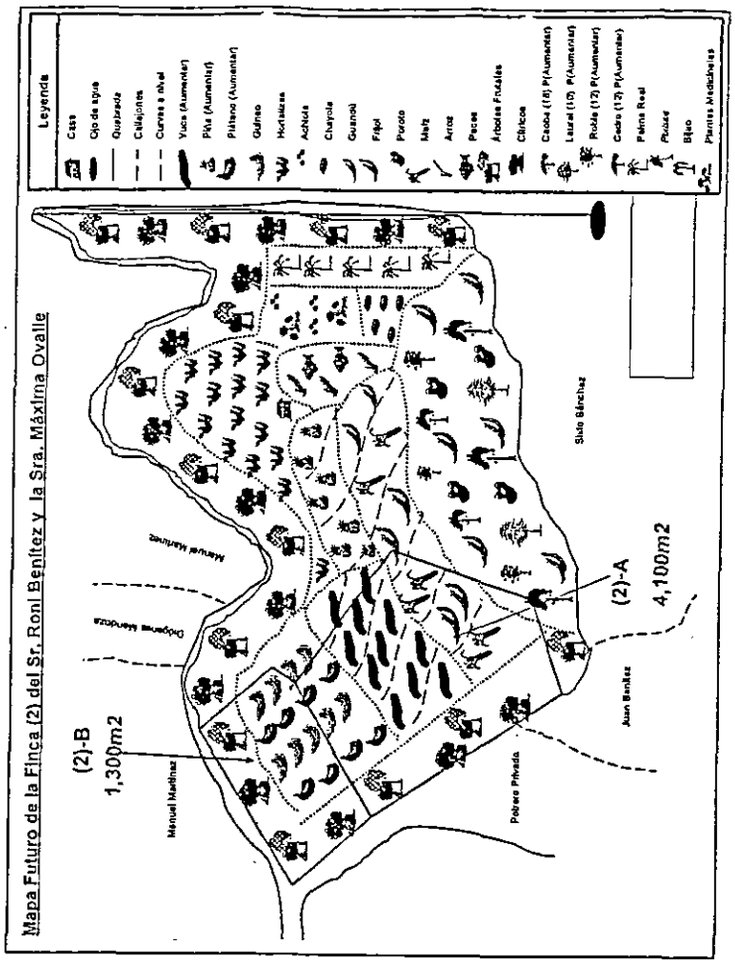

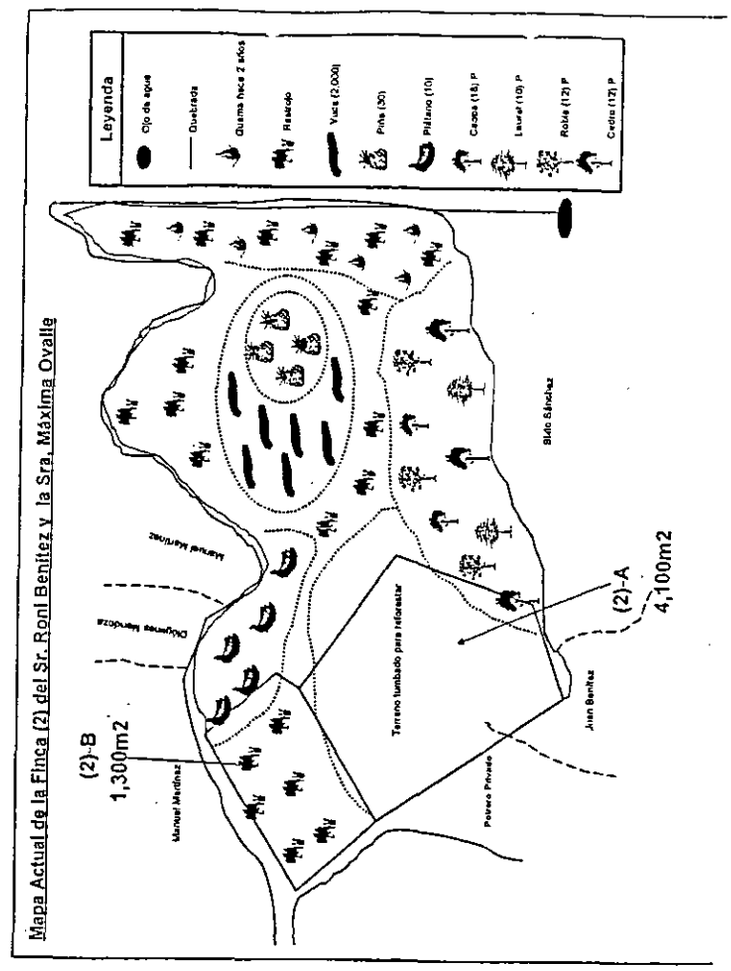

REGISTRO DE ACTIVIDADES DE AGROFORESTERÍA DE FINCAS

GRUPO: EL CAUCHAL

DUEÑO DE LA PARCELA: el Sr.Patrocinio Velásquez y la Sra.María Ercinda Montenegro

TERRAZA

1 Número de la parcela	(2)-A
2 Beneficiario	Grupo / (Individuo)
3 Superficie de terraza	900 m2
4 Fecha de establecimiento	Noviembre. 2002
5 Método para fortalecer el talud(barrera muerta , viva etc.)	barrera viva(Macano) y muerta
6 Cultivos en terraza	Pepino, Perejil
7 Observación	

REGISTRO DE ACTIVIDADES DE AGROFORESTERÍA DE FINCAS

GRUPO: EL CAUCHAL

DUEÑO DE LA PARCERA: el Sr.Patrocinio Velásquez y la Sra.María Ercinda Montenegro

CALLEJONES

1 Número de la parcela	(2)-B			
2 Beneficiario	Grupo / (Individuo)			
3 Superficie de la parcela	700 m2			
4 Fecha de establecimiento				
5 Especies de árbol				
6 Distancia entre los árboles y entre las líneas				
7 Cultivos entre las líneas	cultivos	fecha de siembra	fecha de cosecha	rendimiento
1ra etapa	Frijol	Nov.02		
2da etapa	Maíz	Nov.02		no había resultado
3ra etapa				
4ta etapa				
5ta etapa				
8 Observación	Va a sembrar Bajo en 2003.			

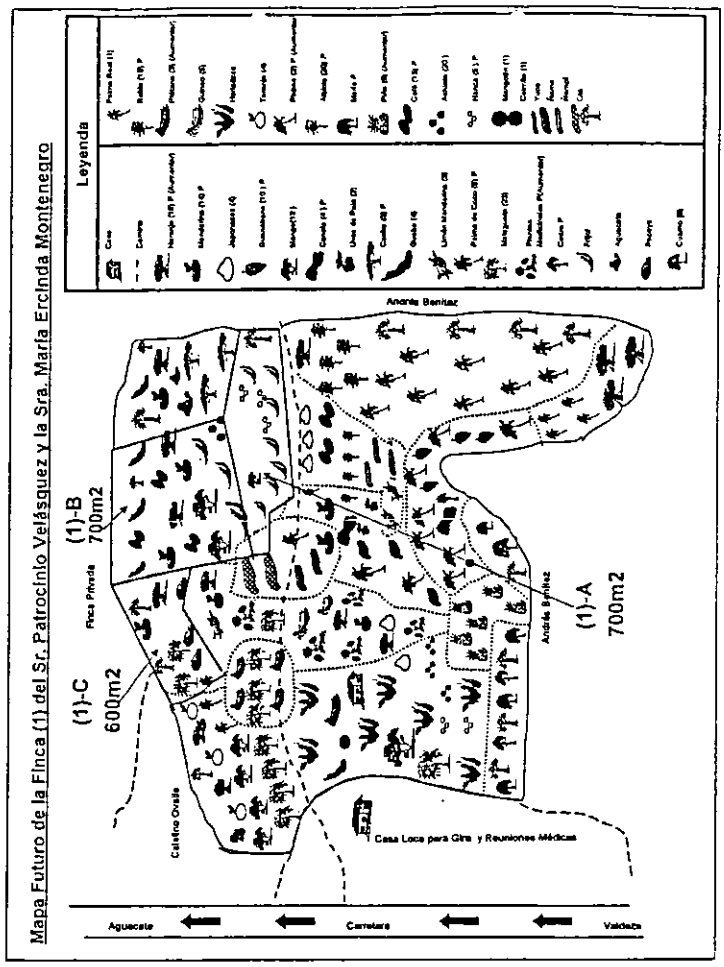

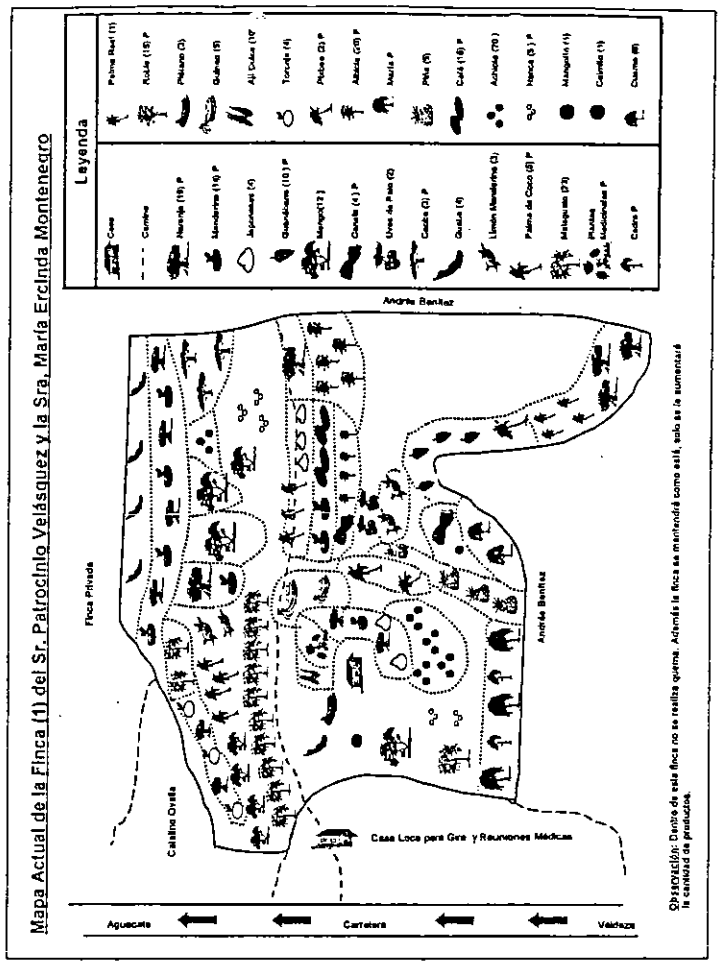

REGISTRO DE ACTIVIDADES DE AGROFORESTERÍA DE FINCAS

GRUPO: EL CAUCHAL

DUEÑO DE LA PARCERA: el Sr.Ramòn Ovalle y la Sra.Valentina Chirù

CALLEJONES

1 Número de la parcela	G-2			
2 Beneficiario	(Grupo) / Individuo			
3 Superficie de la parcela	700 m2			
4 Fecha de establecimiento	Funio. 2002			
5 Especies de àrbol	Balo			
6 Distancia entre los àrboles y entre las lìneas				
7 Cultivos entre las lìneas	cultivos	fecha de siembra	fecha de cosecha	rendimiento
1ra etapa	Habichuela	Ful.02	Sep.02	
2da etapa				
3ra etapa				
4ta etapa				
5ta etapa				
8 Observaciòn				

REGISTRO DE ACTIVIDADES DE AGROFORESTERÍA DE FINCAS

GRUPO: EL CAUCHAL

DUEÑO DE LA PARCERA: el Sr.Ramòn Ovalle y la Sra.Valentina Chirù

CULTIVOS EN CURVAS A NIVEL

1 Número de la parcela	(2)-A				
2 Beneficiano	Grupo / (Individuo)				
3 Superficie de la parcela	5,100 m2				
4 Fecha de establecimiento					
5-1 en caso de parcela de hortalizas		5-2 en caso de parcela de otros cultivos			
nombre de hortalizas	observaciòn	nombre de cultivos	fecha de siembra	fecha de cosecha	rendimiento
Tomate	bien resultado	Maìz	Ago.02		ben resultado
6 Observaciòn					

REGISTRO DE ACTIVIDADES AGROFORESTERÍA DE FINCAS

Grupo: EL CAUCHAL

DUEÑO DE LA PARCELA: el Sr.Ramòn Ovalle y la Sra.Valentina Chirù

BAJO SOMBRA

1	Número de la parcela	(2)-B	
2	Bebeficiario	Grupo / (Individuo)	
3	Superficie de la parcela	4,400m2	
4	Fecha de establecimiento		
5	Especies de cultivo bajo sombra y distancia entre los cultivos	especie	distancia
6	Especies de árbol para *sombra y distancia entre los* árboles	especie	distanca
7	Observaciòn		

REGISTRO DE ACTIVIDADES DE AGROFORESTERÍA DE FINCAS

GRUPO: EL CAUCHAL

DUEÑO DE LA PARCELA: el Sr.Ramòn Ovalle y la Sra.Valentina Chirù

TERRAZA

1	Número de la parcela	(3)-A
2	Beneficiario	Grupo / (Individuo)
3	Superficie de terraza	2,100 m2 (2m X 8m, 2m X 10m)
4	Fecha de establecimiento	Noviembre. 2002
5	Mètodo para fortalecer el talud(barrera muerta , viva etc.)	Balo, vetiver
6	Cultivos en terraza	Cebollina, Perejil, Pepino, Poroto, Tomate
7	Observaciòn	

Mapa Futuro de la Finca (2) del Sr. Ramón Ovalle y la Sra. Valentina Chirú

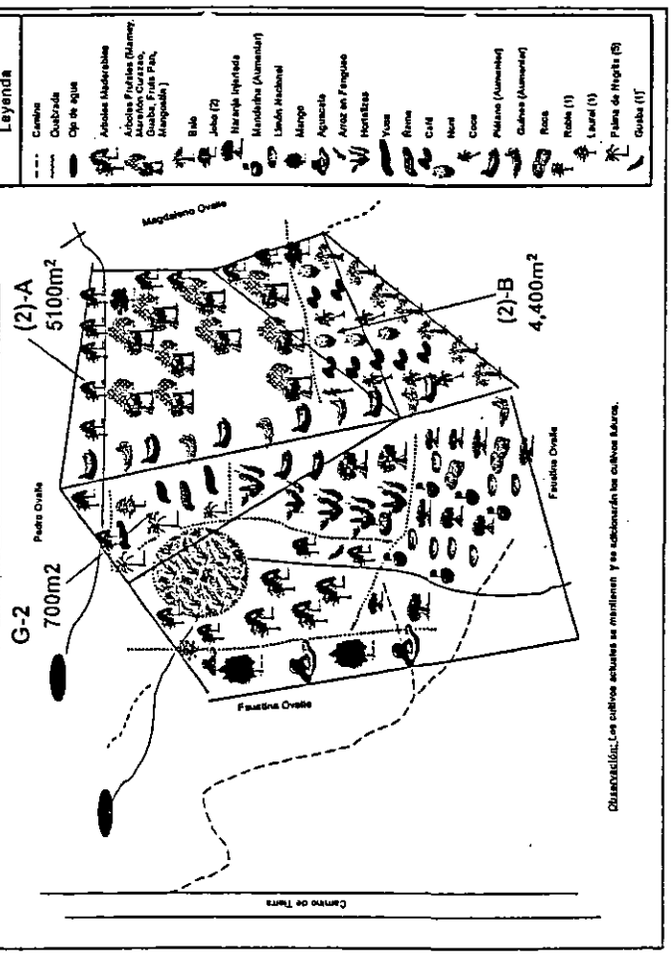

Mapa Actual de la Finca (2) del Sr. Ramón Ovalle y la Sra. Valentina Chirú

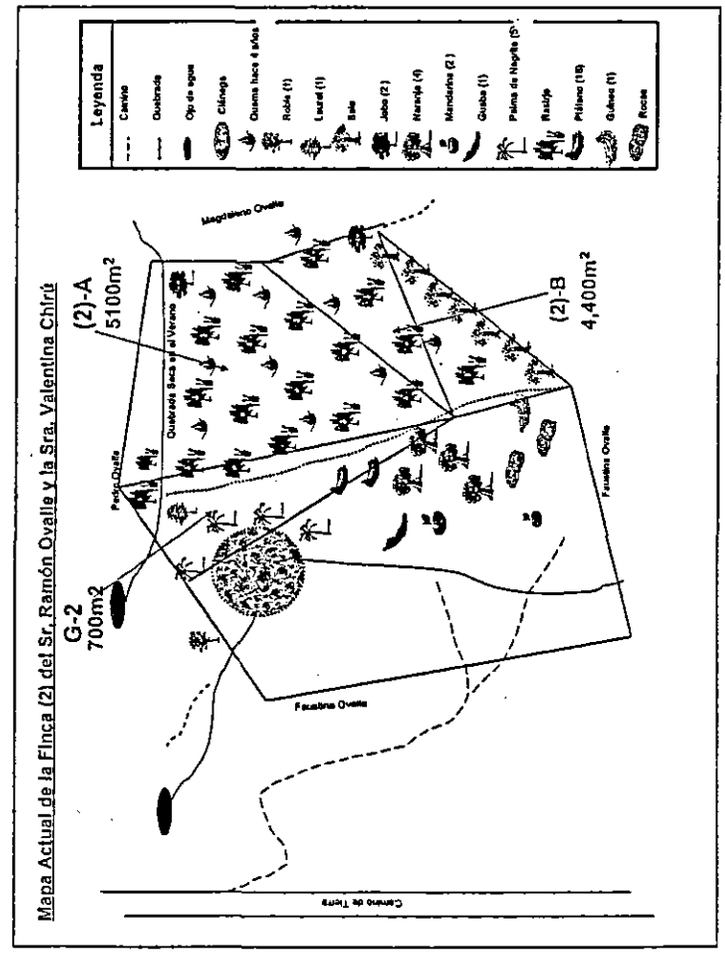

REGISTRO DE ACTIVIDADES DE AGROFORESTERÍA DE FINCAS

Grupo: EL CAUCHAL

DUEÑO DE LA PARCELA: el Sr.Mario Jimènes y la Sra.Faustina Ovalle

ÀRBOLES FRUTALES CON CULTIVOS

1 Número de la parcela	(1)-A			
2 Beneficiario	Grupo / (Individuo)			
3 Superficie de la parcela	5,600m2			
4 Fecha de establecimiento				
5 Especies de àrbol				
6 Distancia entre los àrboles				
7 Cultivos entre los àrboles	*cultivos*	*fecha de siembra*	*fecha de cosecha*	*rendimiento*
1ra etapa				
2da etapa				
3ra etapa				
4ta etapa				
8 Observación				

REGISTRO DE ACTIVIDADES DE AGROFORESTERÍA DE FINCAS

Grupo: EL CAUCHAL

DUEÑO DE LA PARCELA: el Sr.Mario Jimènes y la Sra.Faustina Ovalle

ÀRBOLES FRUTALES CON CULTIVOS

1 Número de la parcela	(2)-A			
2 Beneficiario	Grupo / (Individuo)			
3 Superficie de la parcela	6,100m2			
4 Fecha de establecimiento				
5 Especies de àrbol				
6 Distancia entre los àrboles				
7 Cultivos entre los àrboles	cultivos	fecha de siembra	fecha de cosecha	rendimiento
1ra etapa				
2da etapa				
3ra etapa				
4ta etapa				
8 Observación				

REGISTRO DE ACTIVIDADES AGROFORESTERÍA DE FINCAS

Grupo: EL CAUCHAL

DUEÑO DE LA PARCELA: el Sr.Mario Jimènes y la Sra.Faustina Ovalle

SILVOPASTRIL

1 Número de la parcela	(3)-A	
2 Beneficiario	Grupo / (Individuo)	
3 Superficie de la parcela	29,000m2(2.9ha)	
4 Fecha de establecimiento		
5 Especies de àrbol y distancia entre los àrboles	especie	distanca
6 Especies de pasto		
7 Observación		

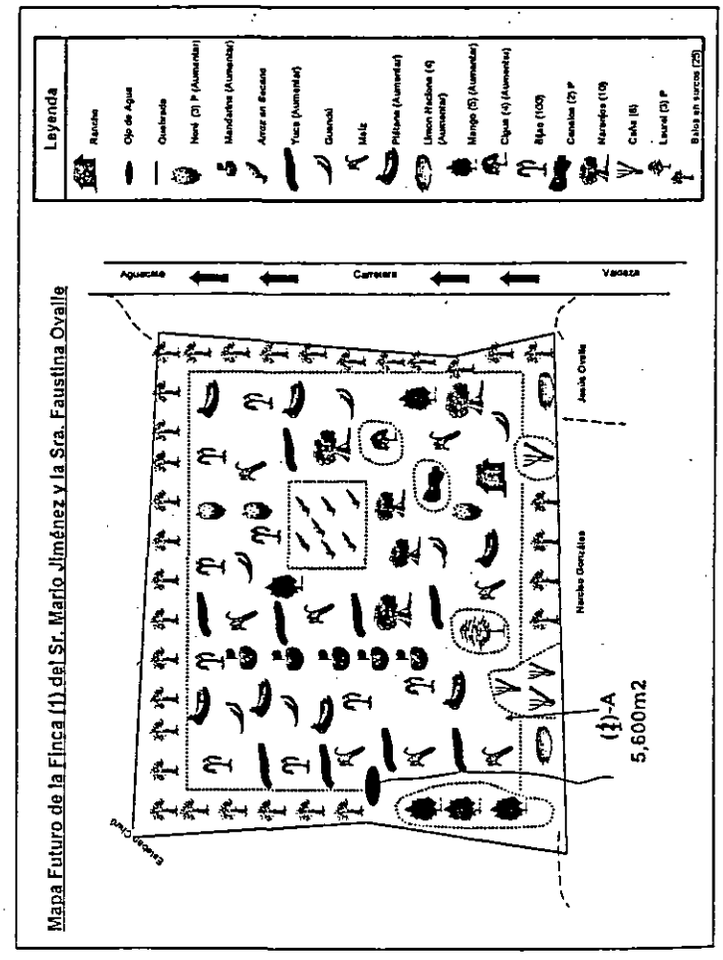

Mapa Actual de la Finca (2) del Sr. Mario Jiménez y la Sra. Faustina Ovalle

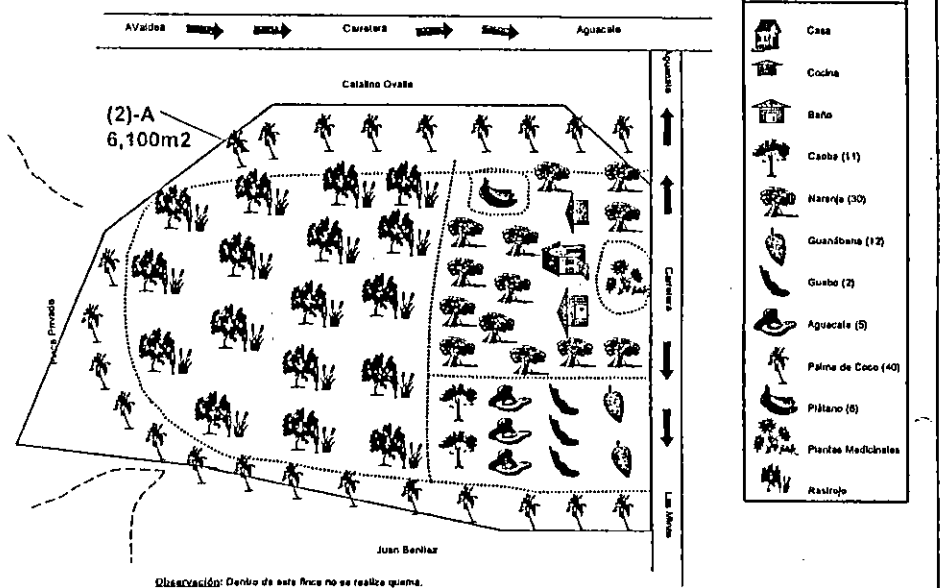

Observación: Dentro de esta finca no se realiza quema.

Mapa Actual de la Finca (1) del Sr. Mario Jiménez y la Sra. Faustina Ovalle

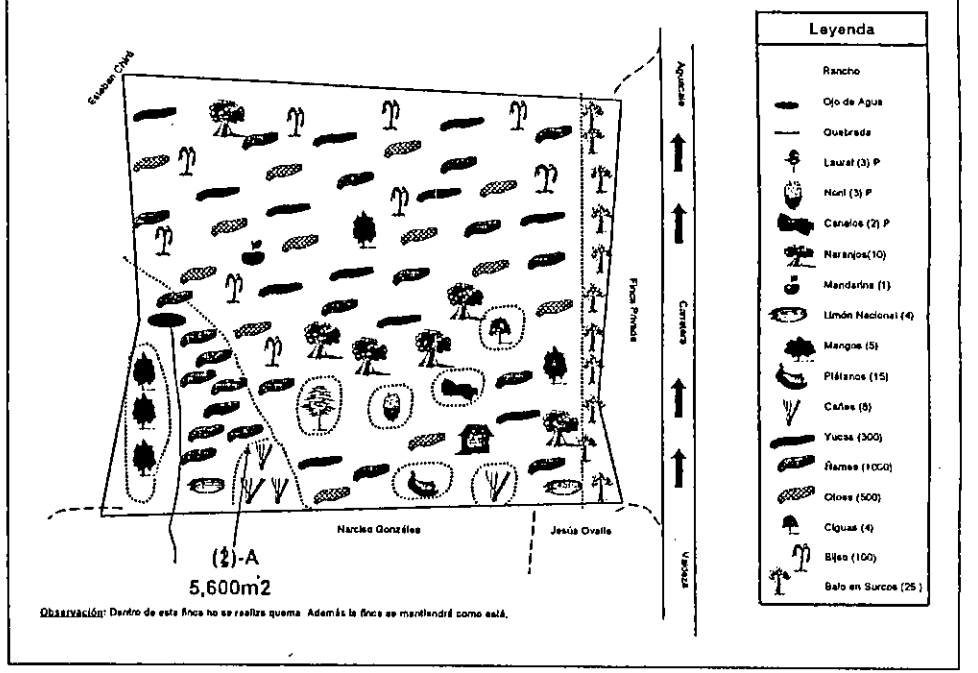

Observación: Dentro de esta finca no se realiza quema. Además la finca se mantendrá como está.

Mapa Futuro de la Finca (3) del Sr. Mario Jiménez y la Sra. Faustina Ovalle

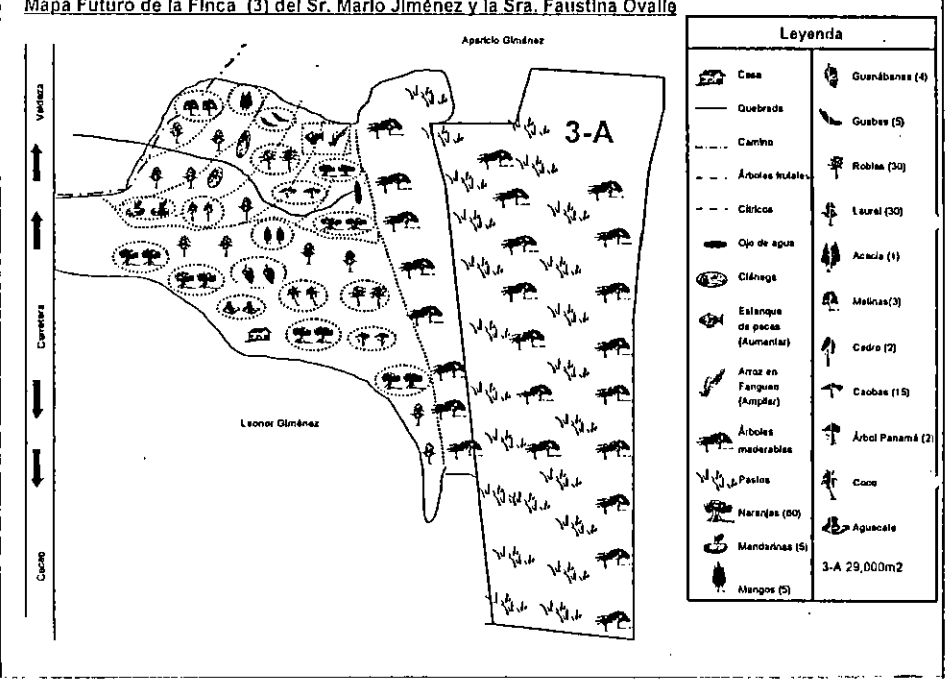

Mapa Futuro de la Finca (2) del Sr. Mario Jiménez y la Sra. Faustina Ovalle

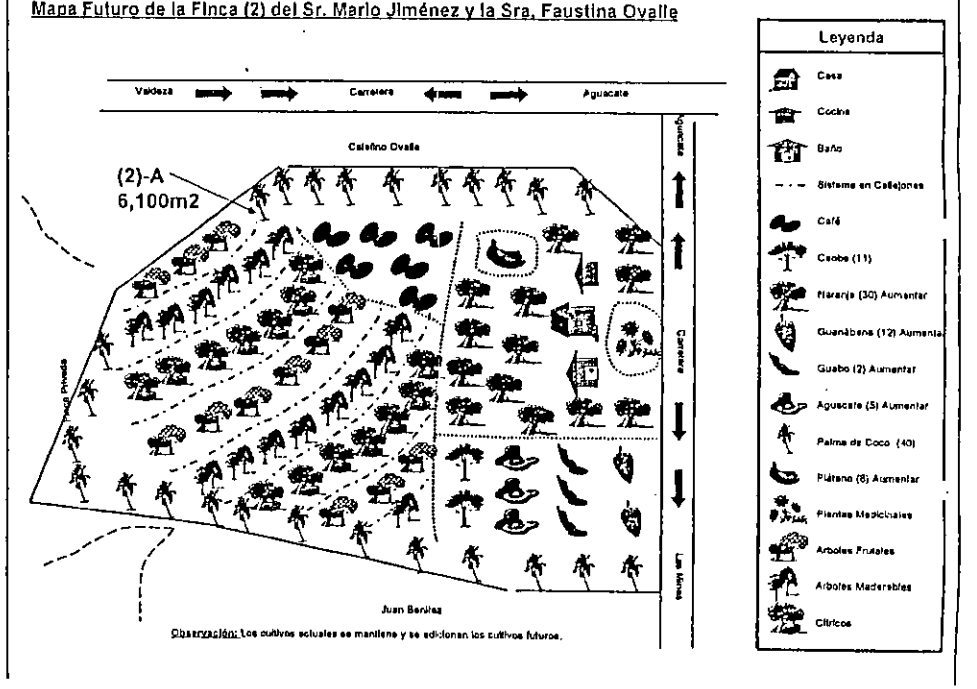

Observación: Los cultivos actuales se mantiene y se adicionan los cultivos futuros.

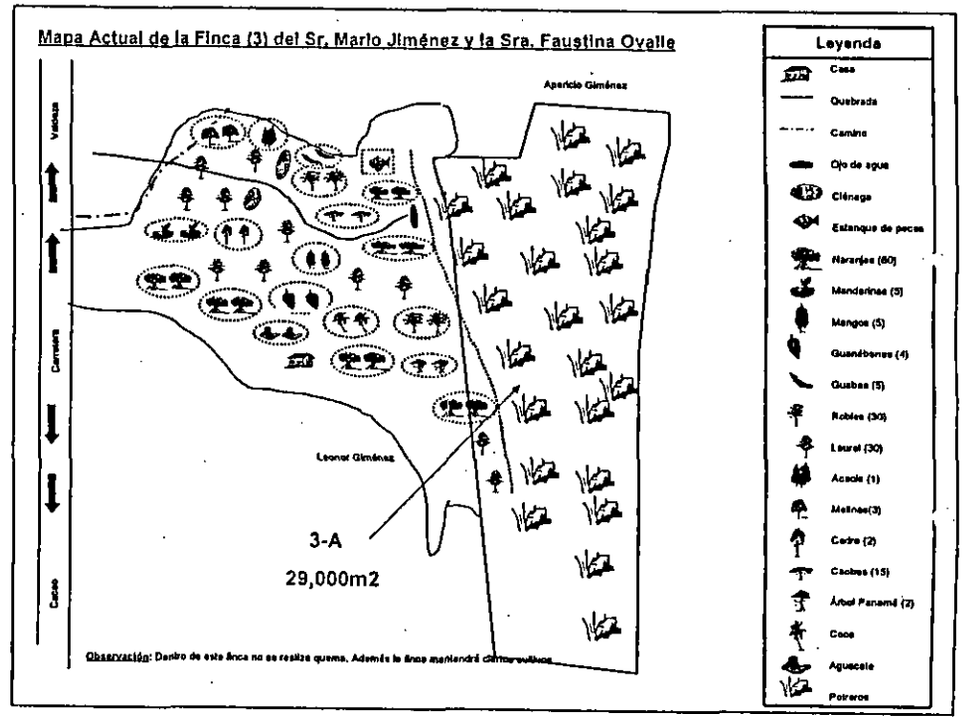
Mapa Actual de la Finca (3) del Sr. Mario Jiménez y la Sra. Faustina Ovalle
Vecinos
Carretera
Cacao
Aparicio Giménez
Leonor Giménez
3-A
29,000m2
Observación: Dentro de esta finca no se realiza quema. Además le sigue manteniendo cámaras vivas.
Leyenda
Casa
Quebrada
Camino
Ojo de agua
Ciénaga
Estanque de peces
Naranjas (60)
Mandarinas (3)
Mangos (5)
Guanábanas (4)
Guabas (5)
Robles (30)
Laurel (30)
Acacia (1)
Melinas(3)
Cedro (2)
Caobas (15)
Árbol Panamá (2)
Coco
Aguacate
Potreros

El JAGUA

TOTAL DE ACTIVIDADES DE AGROFORESTERÌA

GRUPO : **EL JAGUA**

Mar.2003

		Parcela de Grupo	Parcela propia	Total
callejopnes	superficie	6,100 m2	m2	6,100 m2
	árboles utilizados	balo		
	cultivos combinados	maiz		
bajo sombra	superficie	1,600 m2	m2	1,600 m2
	árboles bajo sombra	café		
	árboles utilizados para sombra	ya existen		
taungya	superficie	m2	m2	0 m2
	árboles utilizados			
	cultivos combinados			
árboles frutales con cultivos	superficie	m2	m2	0 m2
	árboles utilizados			
	cultivos combinados			
arroz en fangueo	superficie	230 m2	m2	230 m2
	número de estanque	2		2
	número de siembra	3		3
con peces	sí o no	NO		
terraza	superficie	198 m2	m2	198 m2
	cultivos	hortalizas		
cultivos en curvas a nivel	superficie	3,600 m2	m2	3,600 m2
	cultivos	hortalizas,piña,maiz		
silvopastril	superficie	m2	m2	0 m2
	árboles utilizados			
producción de carbón y vinagre de carbón	número de producción	veces	veces	0 veces
cría de peces	superficie del estanque	80 m2	m2	80 m2
cría de pollos	número de pollo total	600 pollos	pollos	600 pollos
conservación del suelo (vetiver, arrachi, etc.)	sí o no	SÍ		
fertilización del sulo (mucuna,canavalia,etc.)	sí o no			

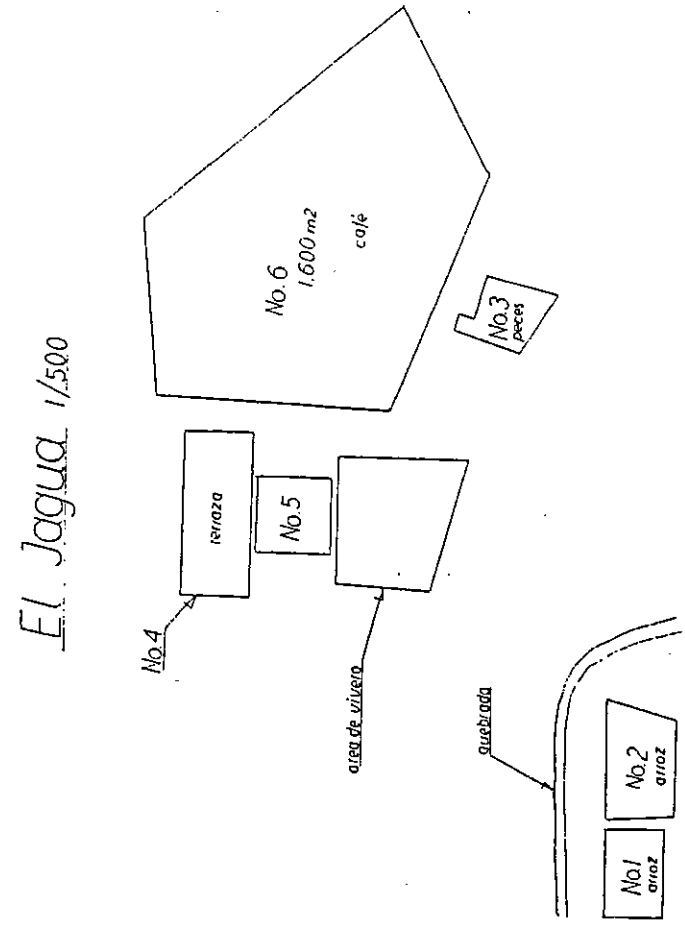

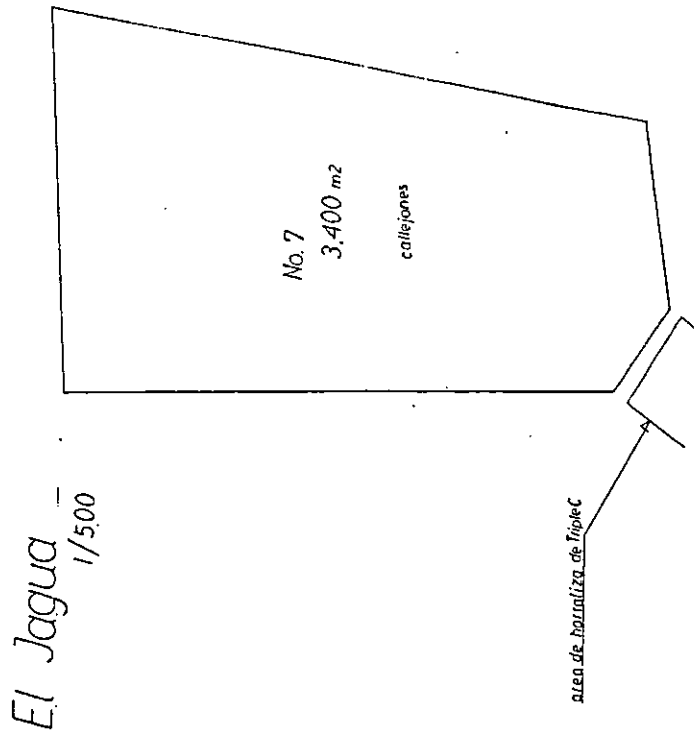

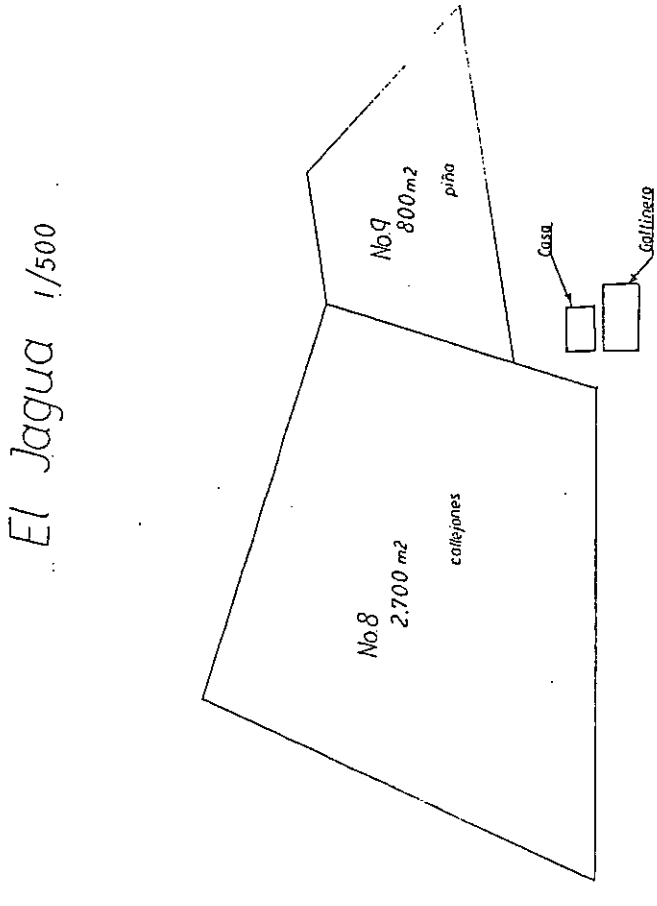

REGISTRO DE ACTIVIDADES DE AGROFORESTERÍA DE FINCAS

GRUPO: EL JAGUA

CRÍA DE POLLO

1 Fecha de confección de gallinero: julio. 2001

2 Producción

parvada	número de pollo	fecha de inicio	fecha de termino	observación
1ra	200	27.Jul.01	30.Sep.01	
2da	200	15.Feb.02	5.May.02	
3ra	200	8.Oct.02	10.Ene.03	Los pollos se escalonaron, para facilitar la venta.
4ta				
5ta				
6ta				
7ma				
8va				

4 Observación

GRUPO: EL JAGUA

DUEÑO DE LA PARCERA: el Sr.Cristino Martinez

ARROZ EN FANGUEO

1 Número de la parcela	No. 1
2 Beneficiario	(Grupo) / Individuo
3 Superficie del estanque	100m2
4 Fecha de establecimiento	7 Mayo. 2002

5 Siembra de arroz y peces

	variedad	fecha de siembra	fecha de cosecha	rendimiento	RICIPISCISILVICULTURA fecha de siembra de peces	cantidad de peces	fecha de cosecha	rendimiento
1ra	anabel	28.May.02	1.Sep.02	90 lbs				
2da	orizica	4.Nov.02	25.Feb.03	42 lbs				
3ra								
4ta								
5ta								
6ta								
7ma								
8va								
9na								

6 Observaciòn

GRUPO: EL JAGUA

DUEÑO DE LA PARCERA: el Sr.Cristino Martinez

ARROZ EN FANGUEO

1 Número de la parcela	No. 2
2 Beneficiario	(Grupo) / Individuo
3 Superficie del estanque	130m2.
4 Fecha de establecimiento	Junio.2002

5 Siembra de arroz y peces

	variedad	fecha de siembra	fecha de cosecha	rendimiento	RICIPISCISILVICULTURA fecha de siembra de peces	cantidad de peces	fecha de cosecha	rendimiento
1ra	orizica	6.Ago.02	19.Nov.02	97 lbs				
2da								
3ra								
4ta								
5ta								
6ta								
7ma								
8va								
9na								

6 Observaciòn

REGISTRO DE ACTIVIDADES DE AGROFORESTERÍA DE FINCAS

Grupo: EL JAGUA

DUEÑO DE LA PARCELA: el Sr.Cristino Martinez

CRÍA DE PECES

1 Número de la parcela	No. 3
2 Beneficiario	(Grupo) / Individuo
3 Superficie del estanque	80m2
4 Fecha de establecimiento	25 Junio.2002

5 Registro de cria

fecha de siembra	número de peces	fecha de cosecha	peso	consumo, venta u otros
7.Jun.02	150	8.Oct.02	8 lbs	consumo
de 7 a 21 de Jun.02	20	10.Oct.02	6 lbs	consumo
		20.Oct.02	4 lbs	consumo
		8.Nov.02	8 lbs	consumo
		19.Nov.02	11 lbs	consumo
		17.Dic.02	10 lbs	consumo

6 Observaciòn

REGISTRO DE ACTIVIDADES DE AGROFORESTERÍA DE FINCAS

GRUPO: EL JAGUA

DUEÑO DE LA PARCELA: el Sr.Cristino Martinez

TERRAZA

1 Número de la parcela	No. 4
2 Beneficiario	(Grupo) / Individuo
3 Superficie de terraza	22m X 3m, 22m X 3m, 22m X 3m
4 Fecha de establecimiento	Octubre. 2001
5 Método para fortalecer el talud(barrera muerta , viva etc.)	Balo, Vetiver, Barrera muerta
6 Cultivos en terraza	pepino, culantro,cebollina, mostaza, habichuela, zanaoria, prejil, pimenton, repollo
Observaciòn	zanaoria,perejil,pimenton,repollo—resultado mal

REGISTRO DE ACTIVIDADES DE AGROFORESTERÍA DE FINCAS

GRUPO: EL JAGUA

DUEÑO DE LA PARCERA: el Sr.Cristino Martinez

CULTIVOS EN CURVAS A NIVEL

1 Número de la parcela	No. 5
2 Beneficiario	Grupo / Individuo
3 Superficie de la parcela	100m2
4 Fecha de establecimiento	Julio. 2002

5-1 en caso de parcela de hortalizas		5-2 en caso de parcela de otros cultivos			
nombre de hortalizas	observación	nombre de cultivos	fecha de siembra	fecha de cosecha	rendimiento
tomate,habichuela,cebollina,culantro,repollo chino,chingensai	resultado bien				
pimenton	mal				

6 Observación	

REGISTRO DE ACTIVIDADES AGROFORESTERÍA DE FINCAS

Grupo: EL JAGUA

DUEÑO DE LA PARCELA: el Sr. Francisco Martinez

BAJO SOMBRA

1 Número de la parcela	No. 6
2 Bebeficiario	Grupo / Individuo
3 Superficie de la parcela	1,600m2
4 Fecha de establecimiento	Octubre. 2001
5 Especies de cultivo bajo sombra y distancia entre los cultivos	especie: café; distancia: 2.5m X 2.5m
6 Especies de árbol para sombra y distancia entre los árboles	especie: ya existen los árboles; distanca:
7 Observación	Han hecho raleo de la sombra.

REGISTRO DE ACTIVIDADES DE AGROFORESTERÍA DE FINCAS

GRUPO: EL JAGUA

DUEÑO DE LA PARCERA: el Sr. Arsenio Ovalle

CALLEJONES

1 Número de la parcela	No. 7
2 Beneficiario	Grupo / Individuo
3 Superficie de la parcela	3,400m2
4 Fecha de establecimiento	Junio. 2002
5 Especies de árbol	Balo
6 Distancia entre los árboles y entre las lineas	6m X 1m

7 Cultivos entre las lineas	cultivos	fecha de siembra	fecha de cosecha	rendimiento
1ra etapa	maiz	21.May.02	5.Nov.02	125 lbs de grano
2da etapa	maiz	12.Nov.02	—	problema en el cultivo
3ra etapa				
4ta etapa				
5ta etapa				

8 Observación	

REGISTRO DE ACTIVIDADES DE AGROFORESTERÍA DE FINCAS

GRUPO: EL JAGUA

DUEÑO DE LA PARCERA: el Sr.Juan Bautista Martinez

CALLEJONES

1 Número de la parcela	No. 8
2 Beneficiario	Grupo / Individuo
3 Superficie de la parcela	2,700m2
4 Fecha de establecimiento	Julio. 2002
5 Especies de árbol	Balo
6 Distancia entre los árboles y entre las lineas	6m X 1m

7 Cultivos entre las lineas	cultivos	fecha de siembra	fecha de cosecha	rendimiento
1ra etapa	maiz	22.Oct.02	—	problema en el cultivo
2da etapa				
3ra etapa				
4ta etapa				
5ta etapa				

8 Observación	

REGISTRO DE ACTIVIDADES DE AGROFORESTERÍA EN FINCAS

GRUPO: EL JAGUA

DUEÑO DE LA PARCERA: el Sr.Juan Bautista Martinez

CULTIVOS EN CURVAS A NIVEL

1 Número de la parcela	No. 9
2 Beneficiario	Grupo / Individuo
3 Superficie de la parcela	800m2
4 Fecha de establecimiento	Julio. 2002

5-1 en caso de parcela de hortalizas		5-2 en caso de parcela de otros cultivos			
nombre de hortalizas	observación	nombre de cultivos	fecha de siembra	fecha de cosecha	rendimiento
		Piña	Jul.02		
		Frijol	4.Nov.02		plaga

6 Observación	

CIRI GRANDE ARRIBA

TOTAL DE ACTIVIDADES DE AGROFORESTERÌA

GRUPO : **Ciri Grande U.A.**

Mar.2003

		Parcela de Grupo	Parcela propia	Total
callejopnes	superficie	1,500 m2	m2	1,500 m2
	árboles utilizados	balo		
	cultivos combinados	platano		
bajo sombra	superficie	m2	m2	0 m2
	árboles bajo sombra			
	árboles utilizados para sombra			
taungya	superficie	m2	m2	0 m2
	árboles utilizados			
	cultivos combinados			
árboles frutales con cultivos	superficie	m2	m2	0 m2
	árboles utilizados			
	cultivos combinados			
arroz en fangueo	superficie	2,230 m2	m2	2,230 m2
	número de estanque	3		3
	número de siembra	5		5
con peces	sí o no	NO		
terraza	superficie	m2	m2	0 m2
	cultivos			
cultivos en curvas a nivel	superficie	500 m2	m2	500 m2
	cultivos	piña		
silvopastril	superficie	m2	m2	0 m2
	árboles utilizados			
producción de carbón y vinagre de carbón	número de producción	1 veces	veces	1 veces
cría de peces	superficie del estanque	800 m2	m2	800 m2
cría de pollos	número de pollo total	pollos	pollos	0 pollos
conservación del suelo (vetiver, arrachi, etc.)	sí o no	SÍ		
fertilización del sulo (mucuna,canavalia,etc.)	sí o no	SÍ		

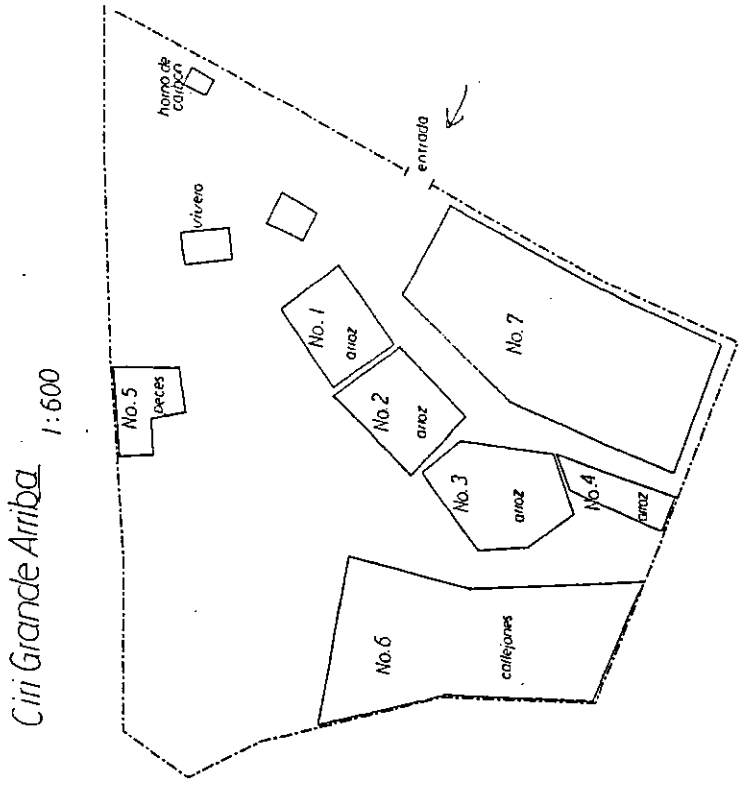

REGISTRO DE ACTIVIDADES DE AGROFORESTERÍA DE FINCAS

GRUPO: CIRI GRANDE ARRIBA

CARBÓN Y VINAGRE DE CARBÓN

1 Fecha de confección de horno			12. Febrero. 2003		
2 Producción	fecha	cantidad de vinagre	cantidad de carbón	nombre de leña para carbón	observación
1ra	19.Feb.03	5 Gls.		Teca	
2da					
3ra					
4ta					
5ta					
3 Parcela de leña					
Numero de la parcela					
Superficie de la parcela					
Fecha de establecimiento					
Especie de árbol					
Distancia entre los árboles					
Cultivos asociados					
4 Observación					

REGISTRO DE ACTIVIDADES DE AGROFORESTERÍA DE FINCAS

GRUPO: CIRI GRANDE ARRIBA

DUEÑO DE LA PARCERA: el Sr.Cirilo

ARROZ EN FANGUEO

1 Número de la parcela	No. 1
2 Beneficiario	(Grupo) / Individuo
3 Superficie del estanque	180 m2
4 Fecha de establecimiento	Han establecido antes de llegar el proyecto

5 Siembra de arroz y peces

					RICIPISCICULTURA			
	variedad	fecha de siembra	fecha de cosecha	rendimiento	fecha de siembra de peces	cantidad de peces	fecha de cosecha	rendimiento
1ra	colombia	9.Fun.01	29.Sep.01	88 lbs				
2da	criollo	20.Dic.01	13.Abr.02	76 lbs				
3ra	orizica	11.Sep.02	22.Dic.02	110 lbs				
4ta	orizica	8.Ene.03						
5ta								
6ta								
7ma								
8va								
9na								

6 Observación

REGISTRO DE ACTIVIDADES DE AGROFORESTERÍA DE FINCAS

GRUPO: CIRI GRANDE ARRIBA

DUEÑO DE LA PARCERA: el Sr.Cirilo

ARROZ EN FANGUEO

1 Número de la parcela	No. 2
2 Beneficiario	(Grupo) / Individuo
3 Superficie del estanque	220 m2
4 Fecha de establecimiento	Han establecido antes de llegar el proyecto

5 Siembra de arroz y peces

					RICIPISCICULTURA			
	variedad	fecha de siembra	fecha de cosecha	rendimiento	fecha de siembra de peces	cantidad de peces	fecha de cosecha	rendimiento
1ra	colombia	9.Fun.01	29.Sep.01	64 lbs				
2da	criollo	8.May.02	1.Sep.02	69 lbs				
3ra	orizica	11.Sep.02	3.Dic.02	98 lbs				
4ta	orizica	8.Ene.03						
5ta								
6ta								
7ma								
8va								
9na								

6 Observación

REGISTRO DE ACTIVIDADES DE AGROFORESTERÍA DE FINCAS

GRUPO: CIRI GRANDE ARRIBA

DUEÑO DE LA PARCERA: el Sr.Cirilo

ARROZ EN FANGUEO

1 Número de la parcela	No. 3
2 Beneficiario	(Grupo) / Individuo
3 Superficie del estanque	290 m2
4 Fecha de establecimiento	Han establecido antes de llegar el proyecto

5 Siembra de arroz y peces — RICIPISCIICULTURA

	variedad	fecha de siembra	fecha de cosecha	rendimiento	fecha de siembra de peces	cantidad de peces	fecha de cosecha	rendimiento
1ra	colombia	9.Fun.01	29.Sep.01	67 lbs				
2da	criollo	8.May.02	1.Sep.02	70 lbs				
3ra	orizica	11.Sep.02	31.Dic.02	98 lbs				
4ta	orizica	8.Ene.03						
5ta								
6ta								
7ma								
8va								
9na								

6 Observación

REGISTRO DE ACTIVIDADES DE AGROFORESTERÍA DE FINCAS

GRUPO: CIRI GRANDE ARRIBA

DUEÑO DE LA PARCERA: el Sr.Cirilo

ARROZ EN FANGUEO

1 Número de la parcela	No. 4
2 Beneficiario	(Grupo) / Individuo
3 Superficie del estanque	90 m2
4 Fecha de establecimiento	Han establecido antes de llegar el proyecto

5 Siembra de arroz y peces — RICIPISCIICULTURA

	variedad	fecha de siembra	fecha de cosecha	rendimiento	fecha de siembra de peces	cantidad de peces	fecha de cosecha	rendimiento
1ra	colombia	11.Fun.01	3.Oct.01	75 lbs				
2da	criollo	20.Dic.02	14.Abr.02	71 lbs				
3ra	orizica	5.Fun.02	22.Oct.02	99 lbs				
4ta	orizica	5.Feb.03						
5ta								
6ta								
7ma								
8va								
9na								

6 Observación

REGISTRO DE ACTIVIDADES DE AGROFORESTERÍA DE FINCAS

Grupo: CIRI GRANDE ARRIBA

DUEÑO DE LA PARCELA: el Sr.Cirilo

CRÍA DE PECES

1 Número de la parcela	No. 5
2 Beneficiario	(Grupo) / Individuo
3 Superficie del estanque	120 m2
4 Fecha de establecimiento	18.Octubre.2001

5 Registro de cría

fecha de siembra	número de peces	fecha de cosecha	peso	consumo, venta u otros
18.Oct.01	800	14.Abr.02	45 lbs	
25.Fun.02	500	10.Ful.02	60 lbs	
10.Ful.02	60			

6 Observación: En el año 2002 en verano, robaron los peces y dañaron tubería de la misma, la cual sembrar peces nuevamente.

REGISTRO DE ACTIVIDADES DE AGROFORESTERÍA DE FINCAS

GRUPO: CIRI GRANDE ARRIBA

DUEÑO DE LA PARCERA: el Sr. Cirilo

CALLEJONES

1 Número de la parcela	No. 6
2 Beneficiario	(Grupo) / Individuo
3 Superficie de la parcela	900 m2
4 Fecha de establecimiento	3. Octubre. 2001
5 Especies de árbol	Balo
6 Distancia entre los árboles y entre las líneas	5m X 1m

7 Cultivos entre las líneas

	cultivos	fecha de siembra	fecha de cosecha	rendimiento
1ra etapa	Yuca	7.Nov.01	9.Oct.02	7 sacos
2da etapa	Frijol,Habichuela			
3ra etapa	Café	8.Ago.02		
4ta etapa	Platano	9.Oct.02		
5ta etapa				

8 Observación

REGISTRO DE ACTIVIDADES DE AGROFORESTERÍA DE FINCAS

GRUPO: CIRI GRANDE ARRIBA

DUEÑO DE LA PARCERA: el Sr.Cirilo

OTROS

1	Número de la parcela	No. 7
2	Beneficiario	Grupo / Individuo
3	Superficie de la parcela	1,000 m2
4	Razón de no ejectar el sistema agroforestal	
5	Actividades (por ejempro : nombre de cultivo, fecha de siembra, fecha de cosecha, etc.)	cebollina,culantro,otoe,tomate,maiz,frijol,mostaza,pepino,ají dulce
6	Observación	

CIRI GRANDE U.A.

TOTAL DE ACTIVIDADES DE AGROFORESTERÍA

GRUPO : **Ciri Grande U.A.**

Mar.2003

		Parcela de Grupo	Parcela propia	Total
callejopnes	superficie	1,500 m2	m2	1,500 m2
	árboles utilizados	balo		
	cultivos combinados	platano		
bajo sombra	superficie	m2	m2	0 m2
	árboles bajo sombra			
	árboles utilizados para sombra			
taungya	superficie	m2	m2	0 m2
	árboles utilizados			
	cultivos combinados			
árboles frutales con cultivos	superficie	m2	m2	0 m2
	árboles utilizados			
	cultivos combinados			
arroz en fangueo	superficie	2,230 m2	m2	2,230 m2
	número de estanque	3		3
	número de siembra	5		5
con peces	sí o no	NO		
terraza	superficie	m2	m2	0 m2
	cultivos			
cultivos en curvas a nivel	superficie	500 m2	m2	500 m2
	cultivos	piña		
silvopastril	superficie	m2	m2	0 m2
	árboles utilizados			
producción de carbón y vinagre de carbón	número de producción	1 veces	veces	1 veces
cría de peces	superficie del estanque	800 m2	m2	800 m2
cría de pollos	número de pollo total	pollos	pollos	0 pollos
conservación del suelo (vetiver, arrachi, etc.)	sí o no	SÍ		
fertilización del sulo (mucuna,canavalia,etc.)	sí o no	SÍ		

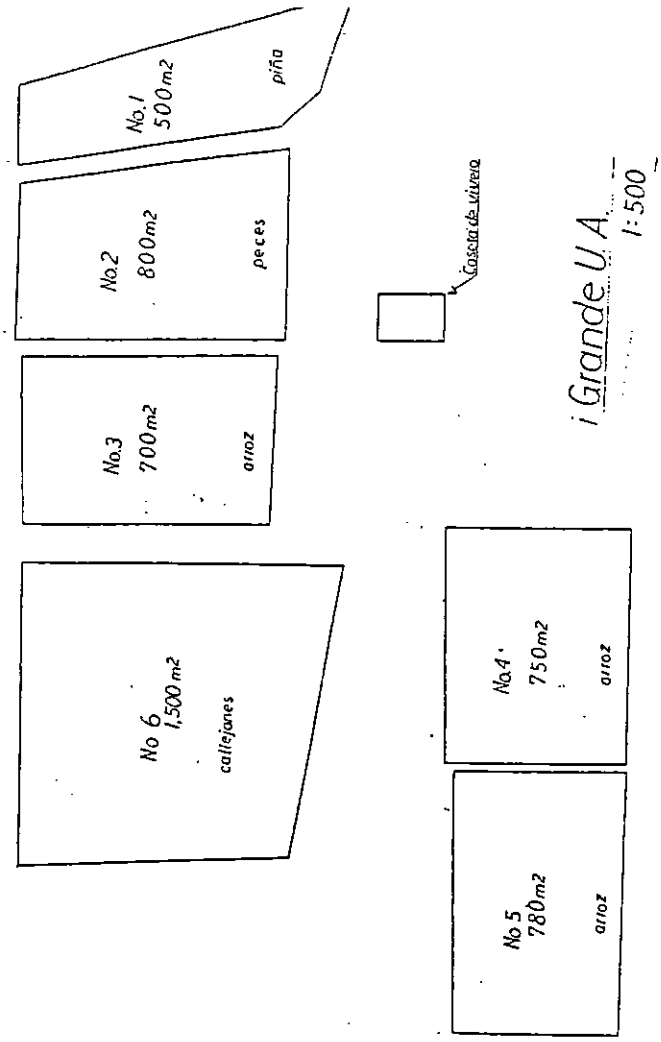

REGISTRO DE ACTIVIDADES DE AGROFORESTERÍA DE FINCAS

GRUPO: Ciri Grande U. A.

CARBÓN Y VINAGRE DE CARBÓN

1 Fecha de confección de horno			13. Noviembre. 2002		
2 Producción	fecha	cantidad de vinagre	cantidad de carbón	nombre de leña para carbón	observación
1ra	27.Nov.02	5 Gls	4 sacos	Teca	
2da					
3ra					
4ta					
5ta					

3 Parcela de leña	
Numero de la parcela	
Superficie de la parcela	
Fecha de establecimiento	
Especie de árbol	
Distancia entre los árboles	
Cultivos asociados	
4 Observación	

REGISTRO DE ACTIVIDADES DE AGROFORESTERÍA DE FINCAS

GRUPO: Ciri Grande U.A.

DUEÑO DE LA PARCERA: el Sr.Juan Martinez

CULTIVOS EN CURVAS A NIVEL

1 Número de la parcela	No. 1
2 Beneficiario	(Grupo) / Individuo
3 Superficie de la parcela	500m2
4 Fecha de establecimiento	Agosto.2002

5-1 en caso de parcela de hortalizas		5-2 en caso de parcela de otros cultivos			
nombre de hortalizas	observación	nombre de cultivos	fecha de siembra	fecha de cosecha	rendimiento
		Piña	28.Ago.02		

6 Observación	

REGISTRO DE ACTIVIDADES DE AGROFORESTERÍA DE FINCAS

Grupo: Ciri Grande U.A.

DUEÑO DE LA PARCELA: el Sr.Juan Martinez

CRÌA DE PECES

1 Número de la parcela	No. 2
2 Beneficiario	(Grupo) / Individuo
3 Superficie del estanque	800m2
4 Fecha de establecimiento	Marzo.2002

5 Registro de cria

fecha de siembra	número de pecas	fecha de cosecha	peso	consumo, venta u otros
Mar.02	2,000	12.Fun.02	11 lbs.	
		17.Ful.02	17 lbs.	
		21.Ago.02	15 lbs.	
		10.Oct.02	28 lbs.	
		11. Dic.02	110 lbs.	

6 Observación	Se vendio 5 lbs de pecas.

REGISTRO DE ACTIVIDADES DE AGROFORESTERÍA DE FINCAS

GRUPO: Ciri Grande U.A.

DUEÑO DE LA PARCERA: el Sr.Juan Martinez

ARROZ EN FANGUEO

1 Número de la parcela	No. 3
2 Beneficiario	(Grupo) / Individuo
3 Superficie del estanque	700m2
4 Fecha de establecimiento	

5 Siembra de arroz y peces

	variedad	fecha de siembra	fecha de cosecha	rendimiento	RICIPISCISILVICULTURA fecha de siembra de peces	cantidad de peces	fecha de cosecha	rendimiento
1ra	Orizica	26.Sep.01	30.Ene.02	8 q.q.				
2da	colombia	6.Feb.02	28.Jun.02	6 q.q.				
3ra	colombia	20.Ago.02	21.Nov.02	4 q.q.				
4ta								
5ta								
6ta								
7ma								
8va								
9na								

6 Observación	

REGISTRO DE ACTIVIDADES DE AGROFORESTERÍA DE FINCAS

GRUPO: Ciri Grande U.A.

DUEÑO DE LA PARCERA: el Sr.Juan Martinez

ARROZ EN FANGUEO

1 Número de la parcela	No. 4
2 Beneficiario	(Grupo) / Individuo
3 Superficie del estanque	750m2
4 Fecha de establecimiento	Han establecido antes de llegar el proyecto

5 Siembra de arroz y peces

	variedad	fecha de siembra	fecha de cosecha	rendimiento	RICIPISCISILVICULTURA fecha de siembra de peces	cantidad de peces	fecha de cosecha	rendimiento
1ra	colombia	10.Oct.02	8.Ene.03	6 q.q.				
2da								
3ra								
4ta								
5ta								
6ta								
7ma								
8va								
9na								

6 Observaciòn	

REGISTRO DE ACTIVIDADES DE AGROFORESTERÍA DE FINCAS

GRUPO: Ciri Grande U.A.

DUEÑO DE LA PARCERA: el Sr.Juan Martinez

ARROZ EN FANGUEO

1 Número de la parcela	No. 5
2 Beneficiario	(Grupo) / Individuo
3 Superficie del estanque	780 m2
4 Fecha de establecimiento	Han establecido antes de llegar el proyecto

5 Siembra de arroz y peces

	variedad	fecha de siembra	fecha de cosecha	rendimiento	RICIPISCISILVICULTURA fecha de siembra de peces	cantidad de peces	fecha de cosecha	rendimiento
1ra	colombia	10.Oct.02	8.Ene.03	6 q.q.				
2da								
3ra								
4ta								
5ta								
6ta								
7ma								
8va								
9na								

6 Observaciòn	

REGISTRO DE ACTIVIDADES DE AGROFORESTERÍA DE FINCAS

GRUPO: Ciri Grande U.A.

DUEÑO DE LA PARCERA: el Sr.Juan Martinez

CALLEJONES

1 Número de la parcela	No. 6
2 Beneficiario	(Grupo) / Individuo
3 Superficie de la parcela	1,500 m2
4 Fecha de establecimiento	16. Octubre. 2002
5 Especies de árbol	Balo
6 Distancia entre los árboles y entre las líneas	1m X 10m

7 Cultivos entre las líneas

	cultivos	fecha de siembra	fecha de cosecha	rendimiento
1ra etapa	Platano,Papaya	Nov.02		
2da etapa				
3ra etapa				
4ta etapa				
5ta etapa				

8 Observaciòn	En un futuro se asociará con frutales injertados.

REGISTRO DE ACTIVIDADES DE AGROFORESTERÍA DE FINCAS

GRUPO: Ciri Grande U. A.

DUEÑO DE LA PARCERA: el Sr. Alfonso Martínez y la Sra. Arcenia Morán

ARROZ EN FANGUEO

1 Número de la parcela	No. 1
2 Beneficiario	Grupo / Individuo
3 Superficie del estanque	Hay que medir después de la construcción del estanque.
4 Fecha de establecimiento	

5 Siembra de arroz y peces

RICIPISCISILVICULTURA

	variedad	fecha de siembra	fecha de cosecha	rendimiento	fecha de siembra de peces	cantidad de peces	fecha de cosecha	rendimiento
1ra								
2da								
3ra								
4ta								
5ta								
6ta								
7ma								
8va								
9na								

6 Observación	

REGISTRO DE ACTIVIDADES AGROFORESTERÍA DE FINCAS

Grupo: Ciri Grande U. A.

DUEÑO DE LA PARCELA: el Sr. Alfonso Martínez y la Sra. Arcenia Morán

BAJO SOMBRA

1 Número de la parcela	No. 2	
2 Bebeficiario	Grupo / Individuo	
3 Superficie de la parcela	Hay que medir.	
4 Fecha de establecimiento	Octubre. 2002	
5 Especies de cultivo bajo sombra y distancia entre los cultivos	especie	distancia
	100 café	3m X 10m
6 Especies de árbol para sombra y distancia entre los árboles	especie	distanca
	Ya existen	
7 Observación	Se sembraron en curvas a nivel. Se sembraron pelatano y nispero.	

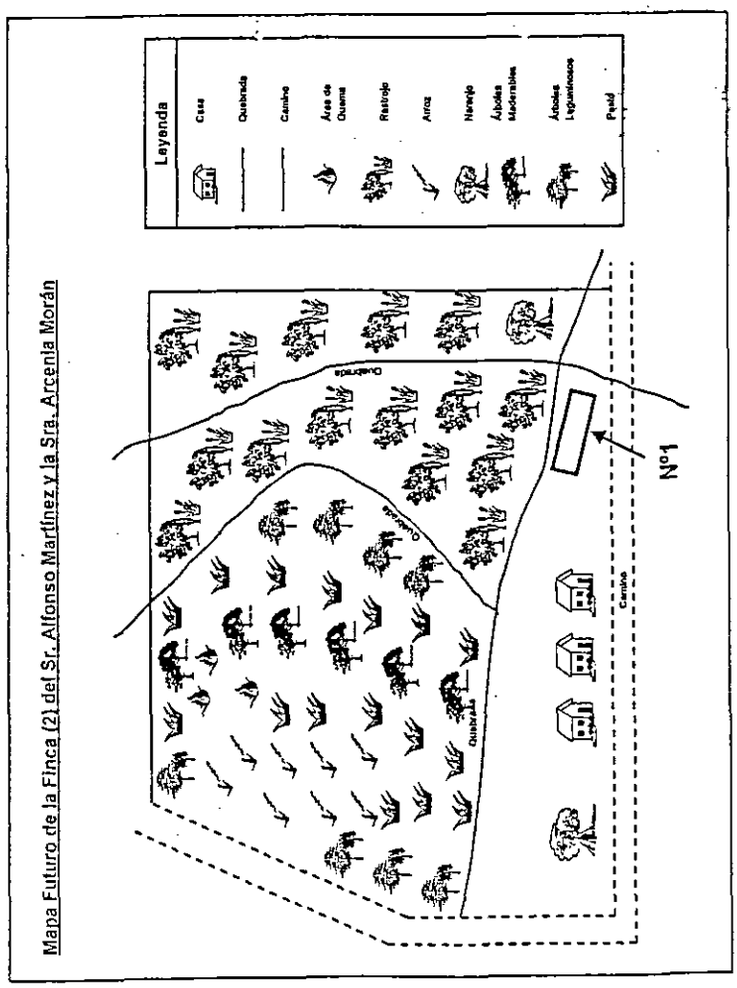

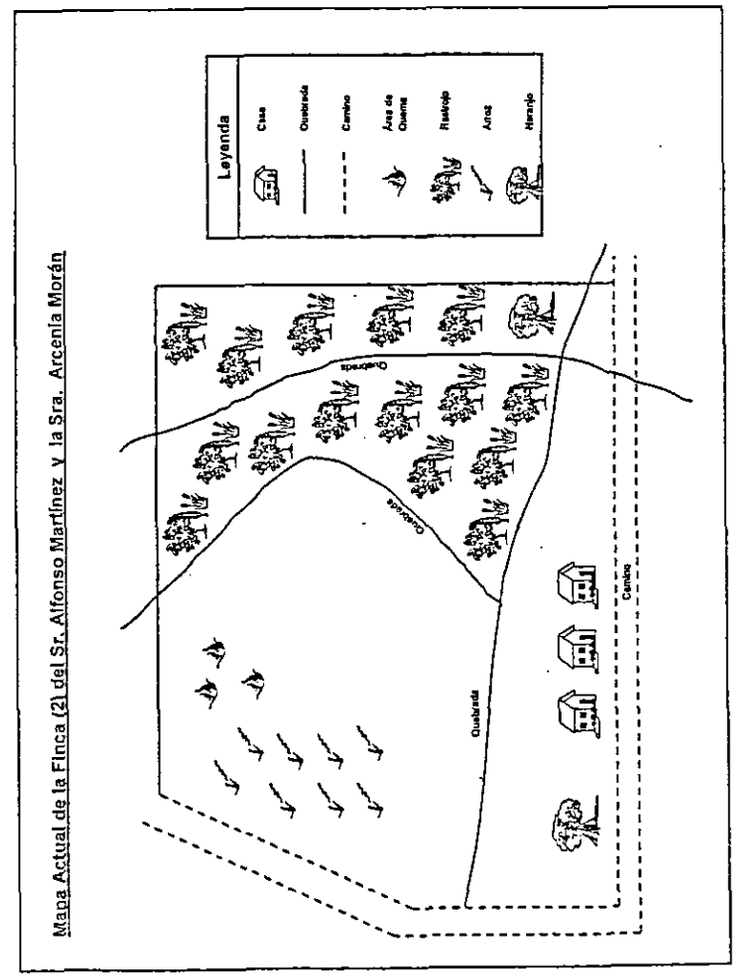

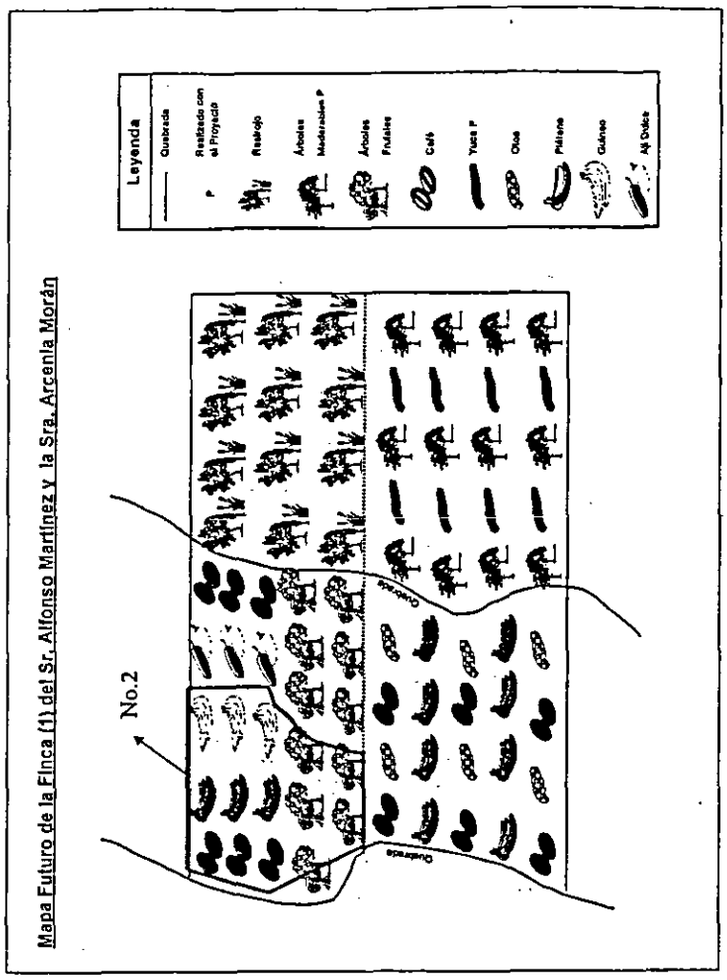



REGISTRO DE ACTIVIDADES DE AGROFORESTERÍA DE FINCAS

GRUPO: Ciri Grande U. A.

DUEÑO DE LA PARCERA: Elena Martínez

ARROZ EN FANGUEO

1 Número de la parcela	No. 1
2 Beneficiario	Grupo / Individuo
3 Superficie del estanque	Hay que medir después de la construcción del estanque.
4 Fecha de establecimiento	

5 Siembra de arroz y peces

					RICIPISCI	SILVICULTURA		
	variedad	fecha de siembra	fecha de cosecha	rendimiento	fecha de siembra de peces	cantidad de peces	fecha de cosecha	rendimiento
1ra								
2da								
3ra								
4ta								
5ta								
6ta								
7ma								
8va								
9na								

6 Observaciòn	

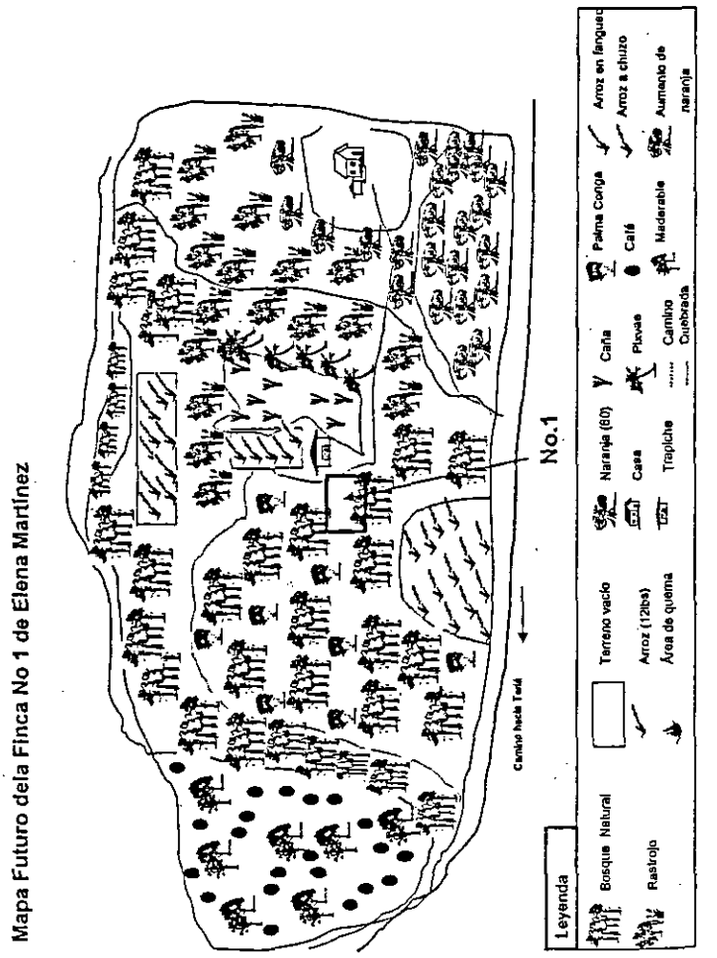

Mapa Futuro de la Finca No2 de Elena Martínez

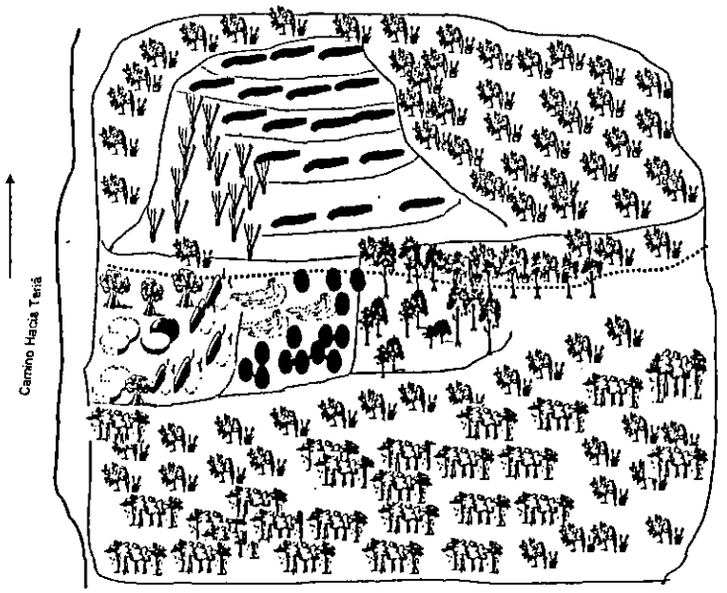

Leyenda

- Rastrojo
- Área de quema
- Caña (80)
- Café (aumentar)
- Naranja 50 (aumentar
- Guineo (20)
- Roble(20)(P) aumenta
- Bosque Natural
- Arroz
- Camino
- Naranja Injertada
- Ají
- Yuca en curvas a nivel
- Maderables

Listado de Cultivos que Desean tener en el Futuro

Mujeres

Cultivos	Razones
Café	Para mejorar la Finca
Naranjo Injertado	
Arroz	
Roble	
Canela	

Cultivos	Razones
Palma Conga	Para recuperar que ya se está acabando

Mapa Actual de la Finca No2 de Elena Martínez

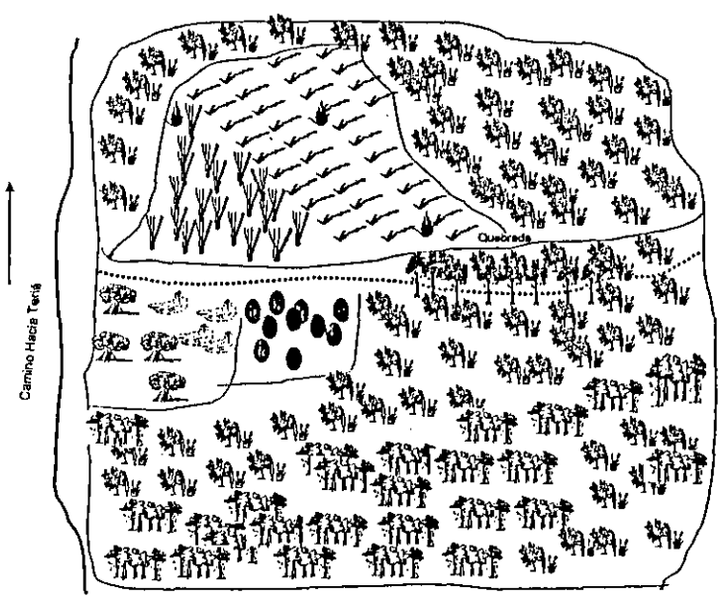

Leyenda

- Rastrojo
- Area de quema
- Caña (80)
- Café
- Naranja (50)
- Guineo (20)
- Roble (20)(P)
- Bosque Natural
- Arroz
- Camino

Mapa Actual dela Finca No 1 de Elena Martínez

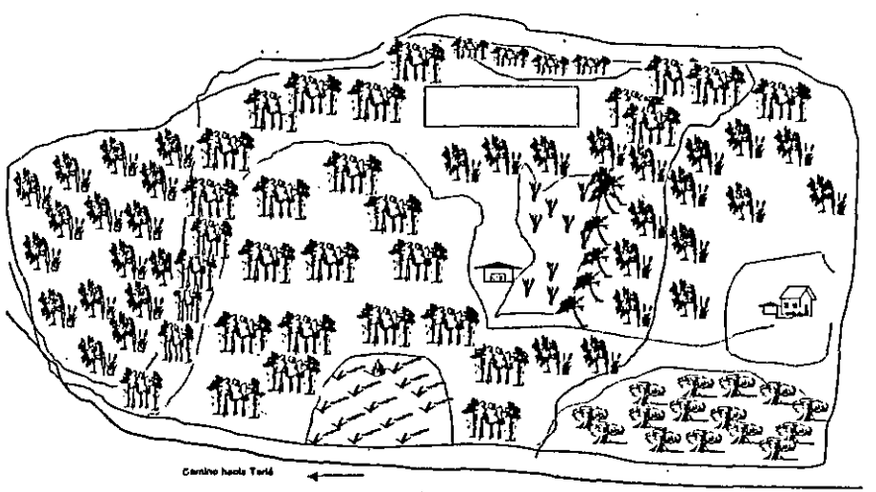

Leyenda

- Bosque Natural
- Rastrojo
- Terreno vacío
- Arroz (12lbs)
- Área de quema
- Naranja (50)
- Casa
- Trapiche
- Caña
- Plátanos
- Camino
- Quebrada

REGISTRO DE ACTIVIDADES DE AGROFORESTERÍA DE FINCAS

Grupo: Ciri Grande U. A.

DUEÑO DE LA PARCELA: el Sr. Prudencio Sánchez

CRÌA DE PECES

1 Número de la parcela	No. 1
2 Beneficiario	Grupo / (Individuo)
3 Superficie del estanque	Hay que medir después de la costrucción del estanque.
4 Fecha de establecimiento	

5 Registro de cria

fecha de siembra	número de peces	fecha de cosecha	peso	consumo, venta u otros

6 Observaciòn	

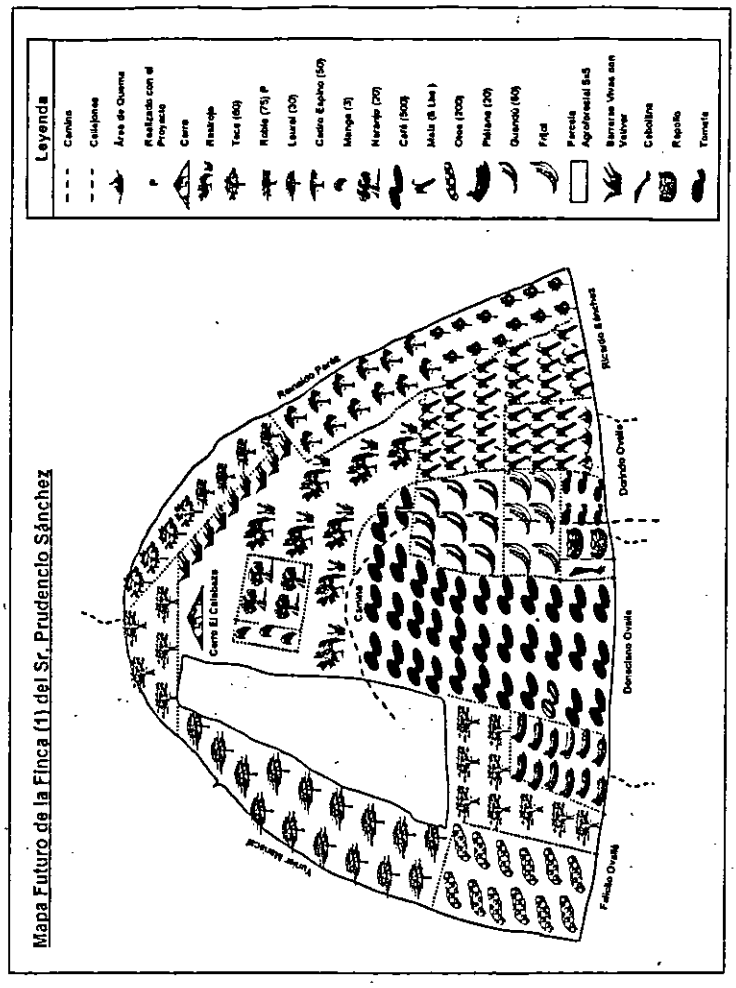

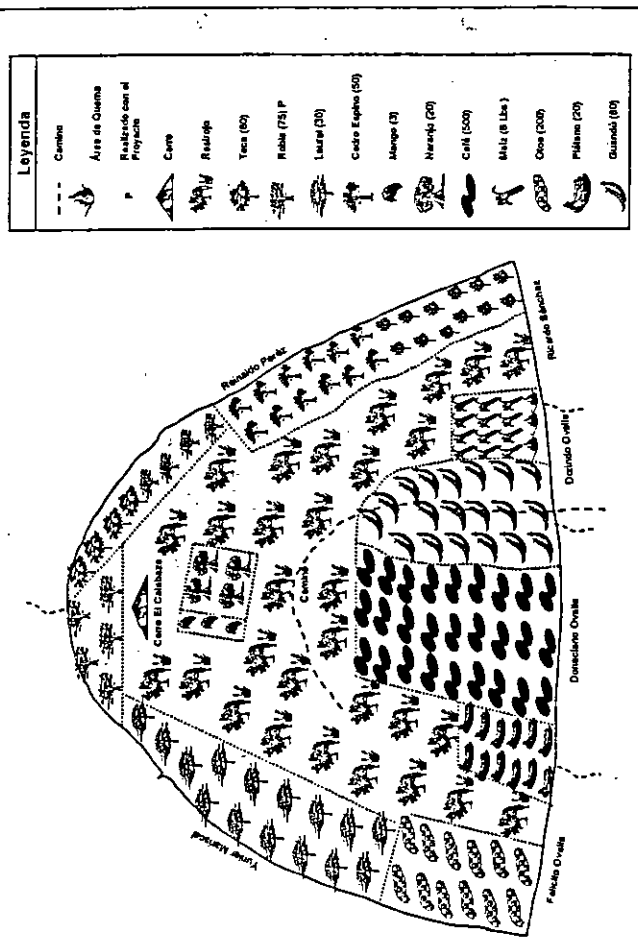

REGISTRO DE ACTIVIDADES DE AGROFORESTERÍA DE FINCAS

GRUPO: Ciri Grande U. A.

DUEÑO DE LA PARCERA: el Sr. Pablo Sánchez

ARROZ EN FANGUEO

1 Número de la parcela	No. 1
2 Beneficiario	Grupo / (Individuo)
3 Superficie del estanque	55 m2
4 Fecha de establecimiento	

5 Siembra de arroz y peces

	variedad	fecha de siembra	fecha de cosecha	rendimiento	RICIPISCISILVICULTURA fecha de siembra de peces	cantidad de peces	fecha de cosecha	rendimiento
1ra								
2da								
3ra								
4ta								
5ta								
6ta								
7ma								
8va								
9na								

6 Observaciòn	

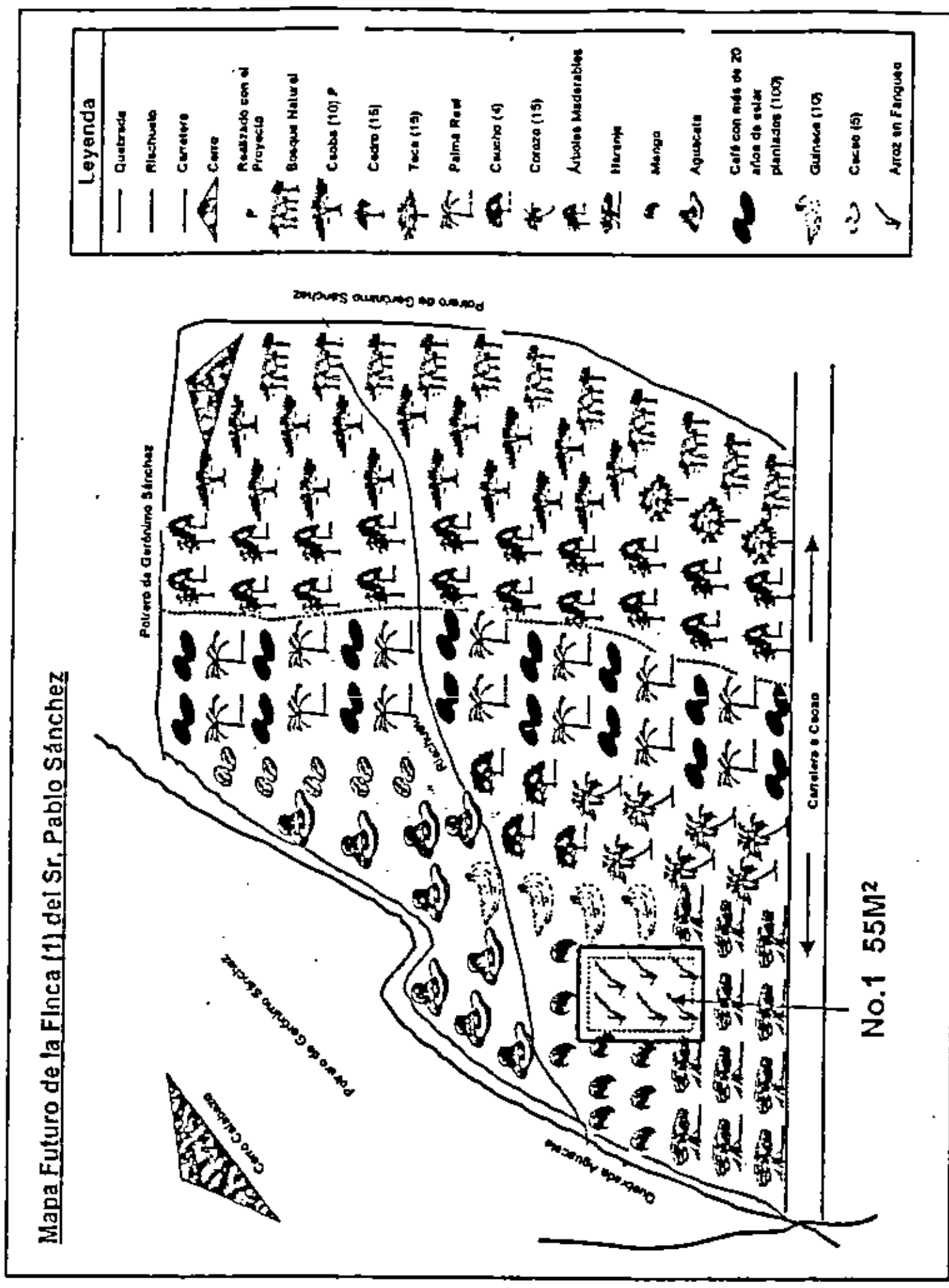

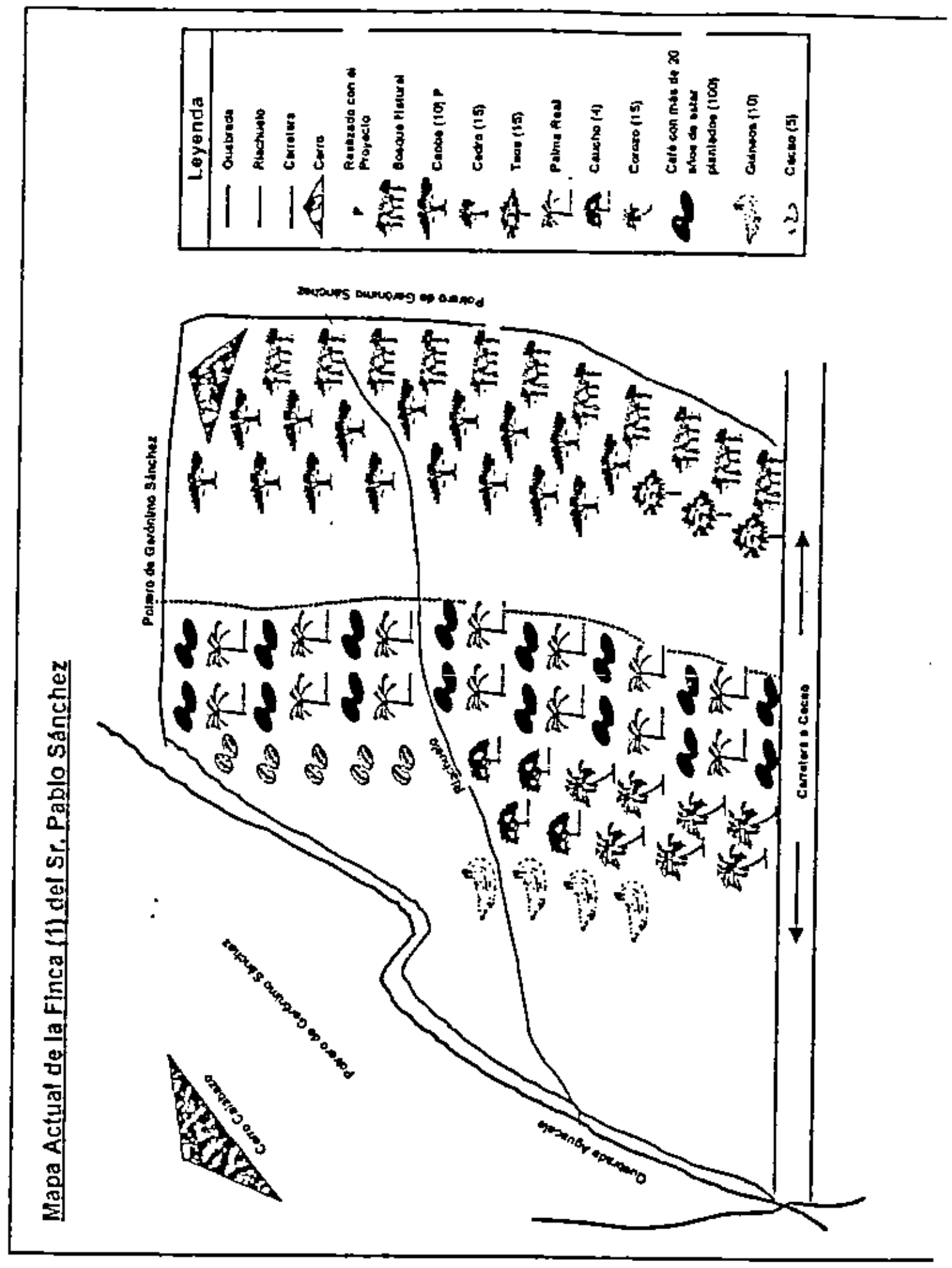

REGISTRO DE ACTIVIDADES DE AGROFORESTERÍA DE FINCAS

GRUPO: Ciri Grande U. A.

DUEÑO DE LA PARCERA: el Sr. Marcial Agraje y la Sra. María Paula Reyes

CULTIVOS EN CURVAS A NIVEL

1 Número de la parcela	No. 1				
2 Beneficiario	Grupo / Individuo				
3 Superficie de la parcela	1,000 m2				
4 Fecha de establecimiento					
5-1 en caso de parcela de hortalizas		5-2 en caso de parcela de otros cultivos			
nombre de hortalizas	observación	nombre de cultivos	fecha de siembra	fecha de cosecha	rendimiento
6 Observación					

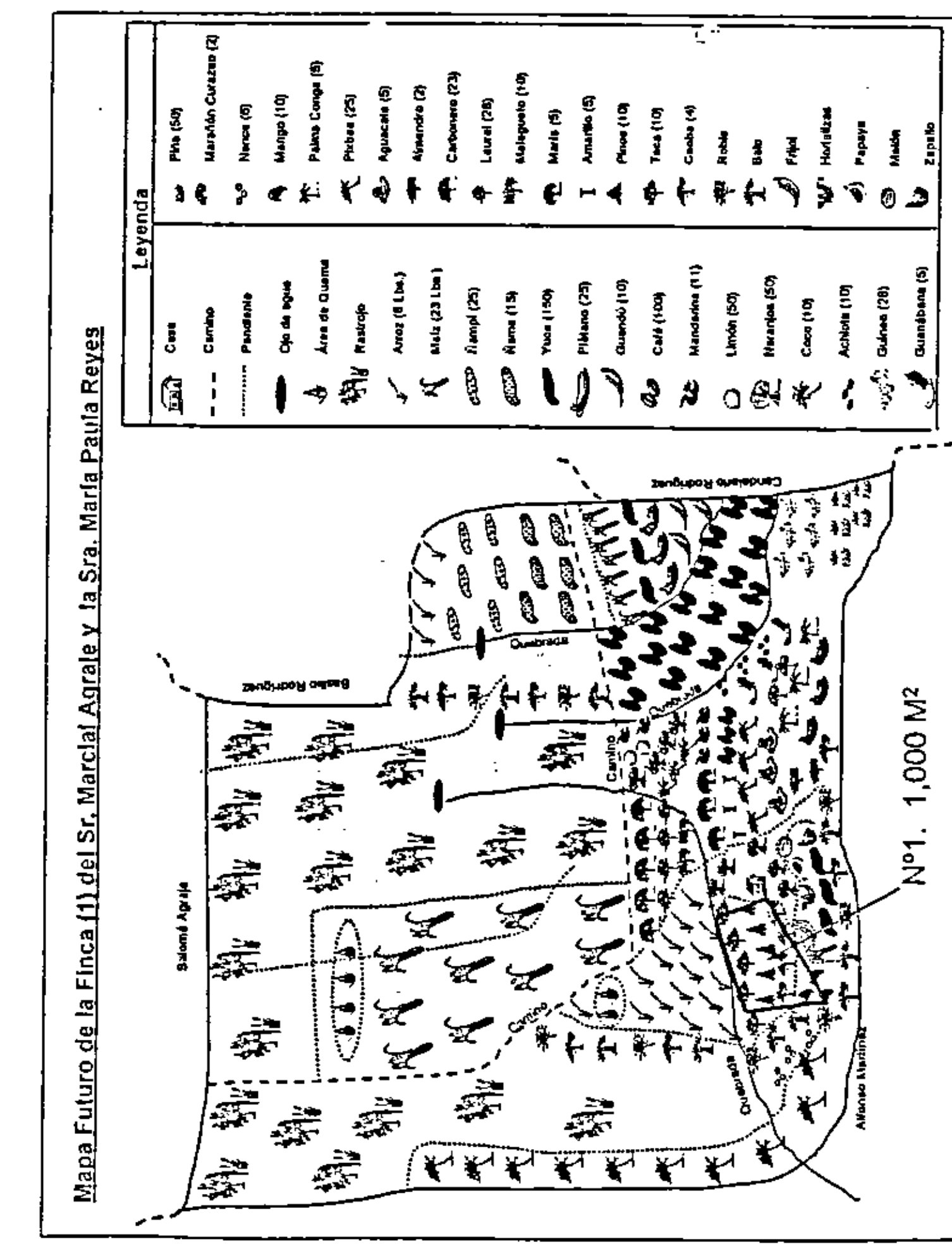

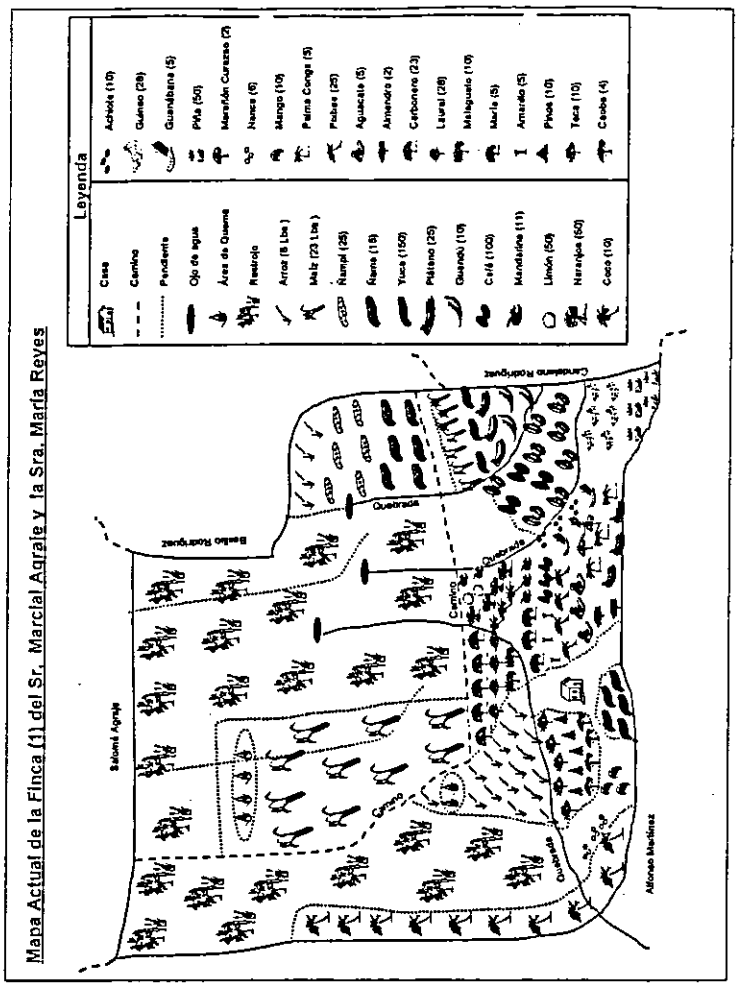

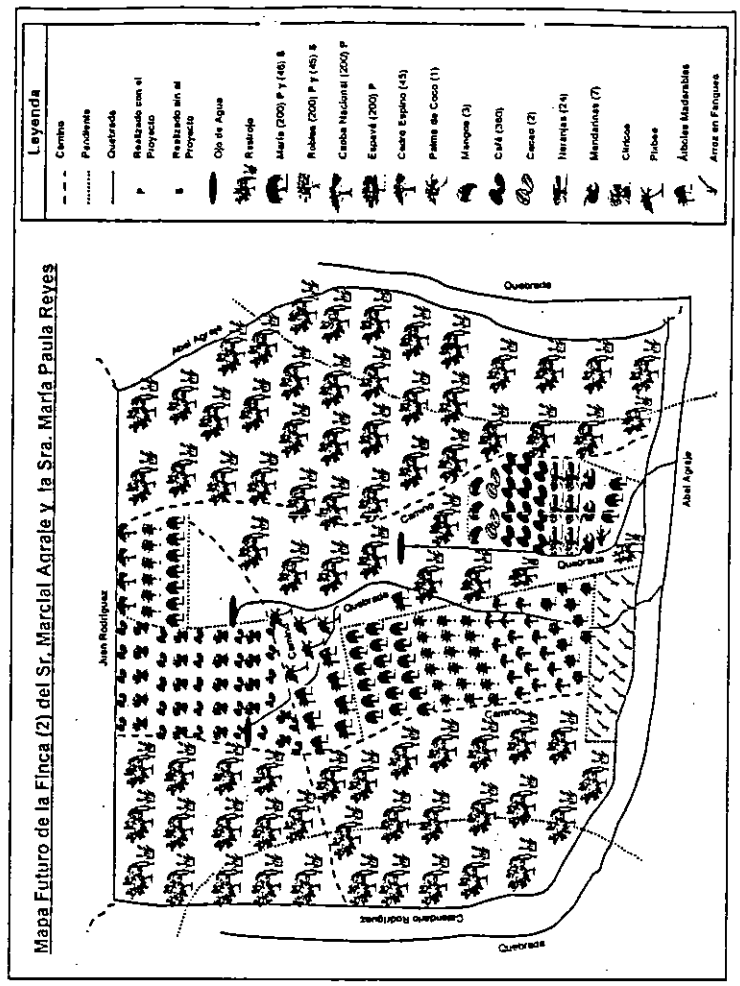

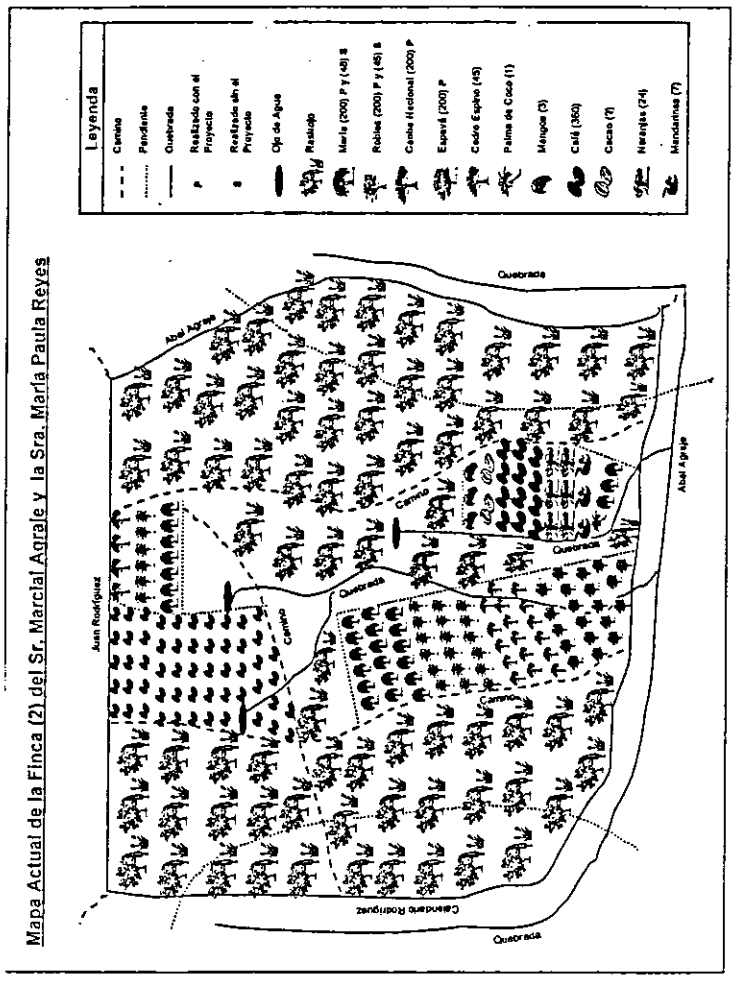

REGISTRO DE ACTIVIDADES DE AGROFORESTERÍA DE FINCAS

GRUPO: Ciri Grande U. A.

DUEÑO DE LA PARCERA: el Sr. José Hito Martínez

CALLEJONES

1 Número de la parcela	No. 1			
2 Beneficiario	Grupo / (Individuo)			
3 Superficie de la parcela	1,250 m2			
4 Fecha de establecimiento				
5 Especies de árbol				
6 Distancia entre los árboles y entre las líneas				
7 Cultivos entre las líneas	cultivos	fecha de siembra	fecha de cosecha	rendimiento
1ra etapa				
2da etapa				
3ra etapa				
4ta etapa				
5ta etapa				
8 Observación				

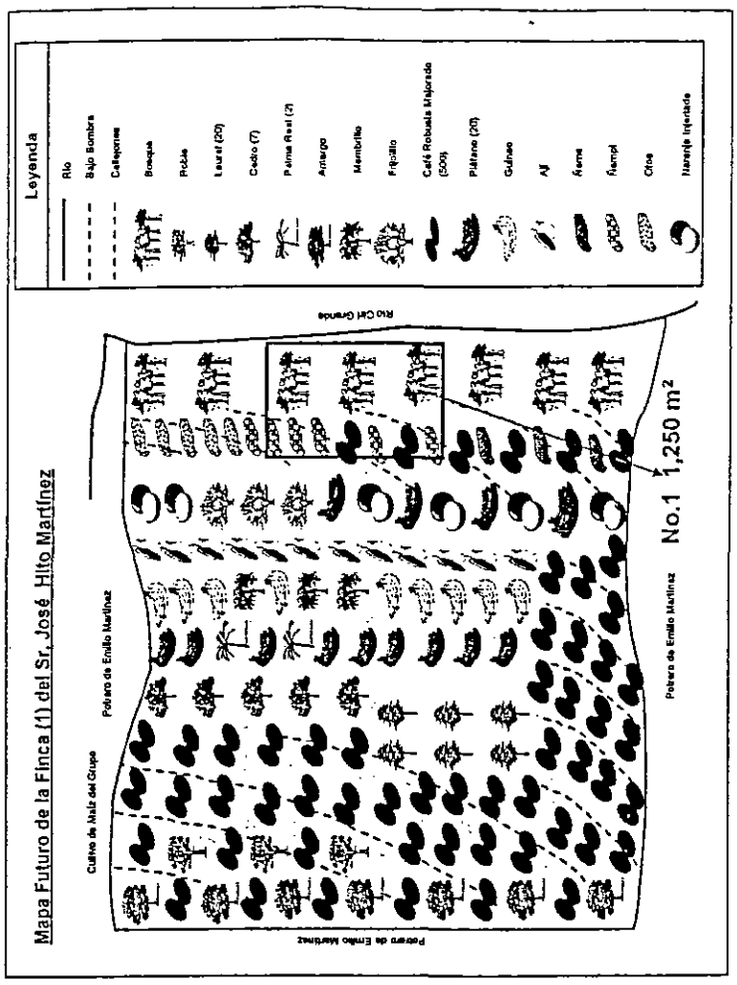

Listado de Cultivos que Deseaan tener en el Futuro

Mujeres

Cultivos	Razones
Café	Para mejorar la Finca
Naranja injertada	
Arroz	
Roble	
Canela	

Cultivos	Razones
Palma Conga	Para recuperar que ya se está acabando

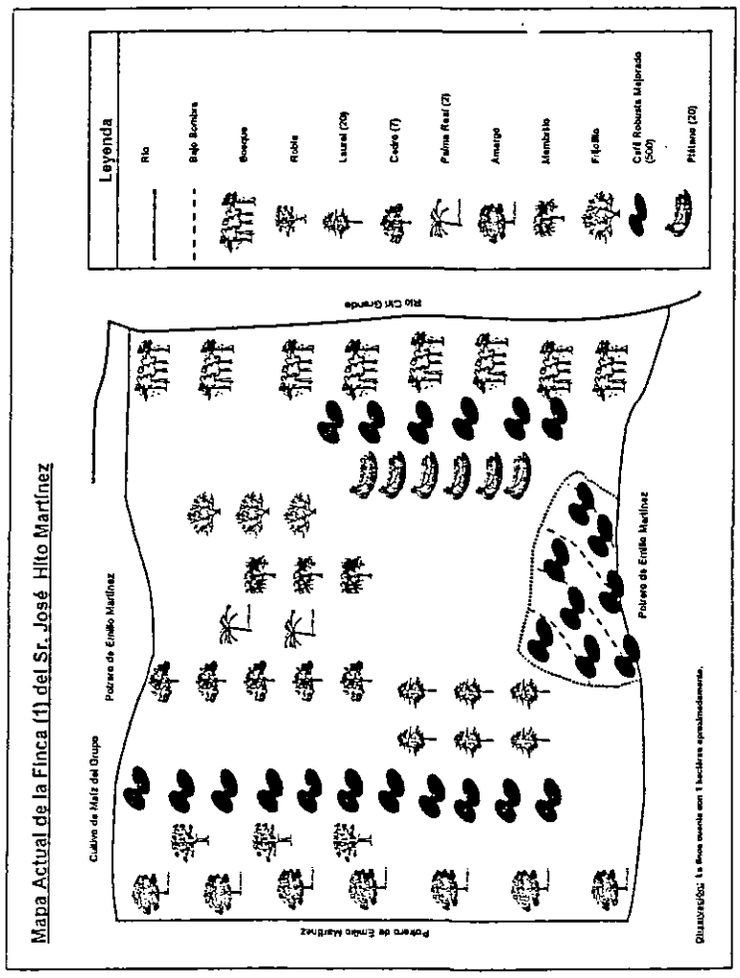

REGISTRO DE ACTIVIDADES DE AGROFORESTERÍA DE FINCAS

Grupo: Ciri Grande U. A.

DUEÑO DE LA PARCELA: el Sr. Eudocio Sánchez

CRÍA DE PECES

1 Número de la parcela	No. 1
2 Beneficiario	Grupo / Individuo
3 Superficie del estanque	80 m2
4 Fecha de establecimiento	

5 Registro de cría

fecha de siembra	número de peces	fecha de cosecha	peso	consumo, venta u otros

6 Observación

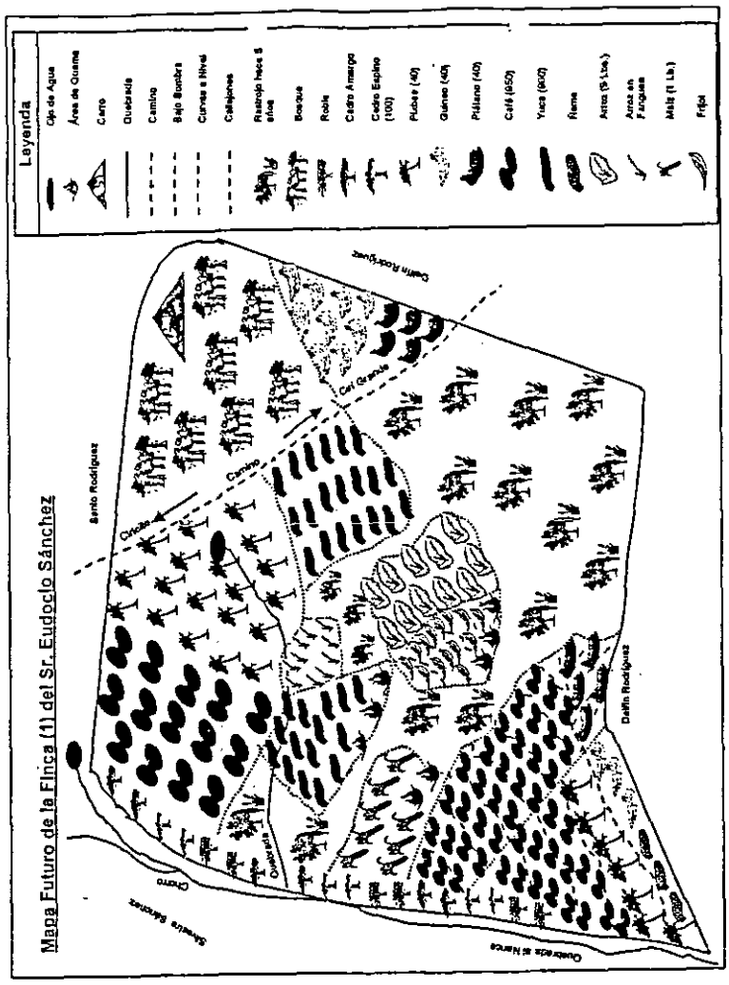

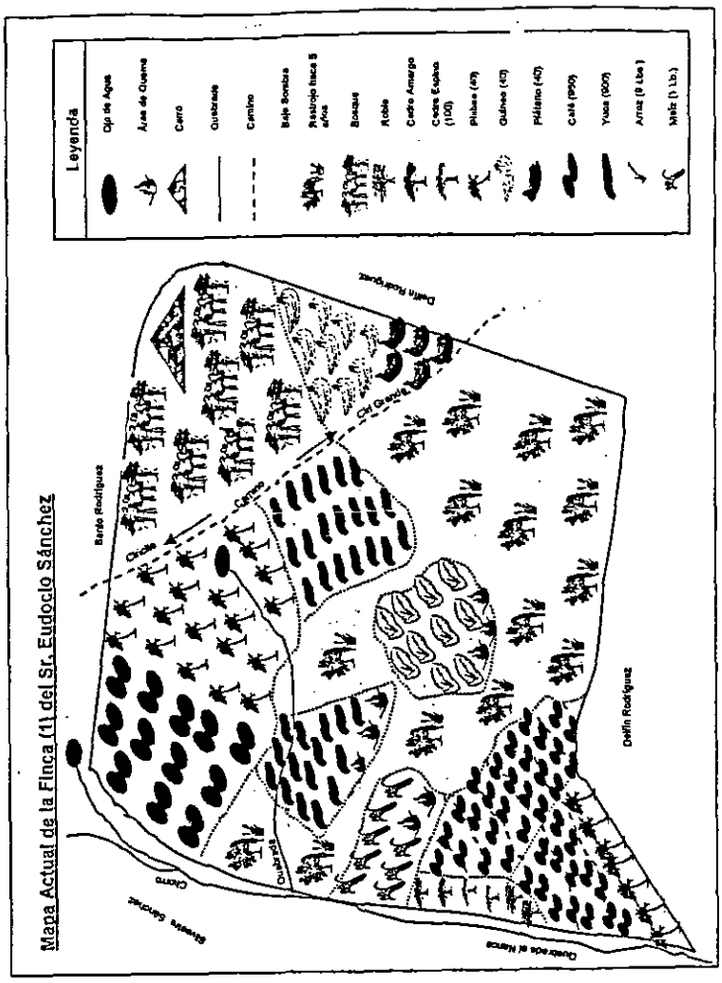

REGISTRO DE ACTIVIDADES AGROFORESTERÍA DE FINCAS

Grupo: Ciri Grande U. A.

DUEÑO DE LA PARCELA: el Sr. Emilio Martínez y la Sra. Victoria Jaramillo

BAJO SOMBRA

1	Número de la parcela	No. 1	
2	Bebeficiario	Grupo / (Individuo)	
3	Superficie de la parcela	Hay que medir	
4	Fecha de establecimiento	Noviembre. 2002	
5	Especies de cultivo bajo sombra y distancia entre los cultivos	especie	distancia
		Café	4m X 3m
6	Especies de àrbol para sombra y distancia entre los àrboles	especie	distanca
		Ya existen.	
7	Observación	Sembraron Platano entre las lineas de café.	

REGISTRO DE ACTIVIDADES DE AGROFORESTERÍA DE FINCAS

GRUPO: Ciri Grande U. A.

DUEÑO DE LA PARCERA: el Sr. Emilio Martínez y la Sra. Victoria Jaramillo

ARROZ EN FANGUEO

1	Número de la parcela	No. 2
2	Beneficiario	Grupo / (Individuo)
3	Superficie del estanque	Hay que medir después de la construcción del estanque.
4	Fecha de establecimiento	

5 Siembra de arroz y peces — RICIPISCISILVICULTURA

	variedad	fecha de siembra	fecha de cosecha	rendimiento	fecha de siembra de peces	cantidad de peces	fecha de cosecha	rendimiento
1ra								
2da								
3ra								
4ta								
5ta								
6ta								
7ma								
8va								
9na								

6	Observación	





REGISTRO DE ACTIVIDADES DE AGROFORESTERÍA DE FINCAS

Grupo: Ciri Grande U. A.

DUEÑO DE LA PARCELA: el Sr. Basilio Rodríguez y la Sra. Cecilia Alabarca

CRÍA DE PECES

1 Número de la parcela	No. 1
2 Beneficiario	Grupo / (Individuo)
3 Superficie del estanque	36 m2
4 Fecha de establecimiento	

5 Registro de cría

fecha de siembra	número de peces	fecha de cosecha	peso	consumo, venta u otros

6 Observación	

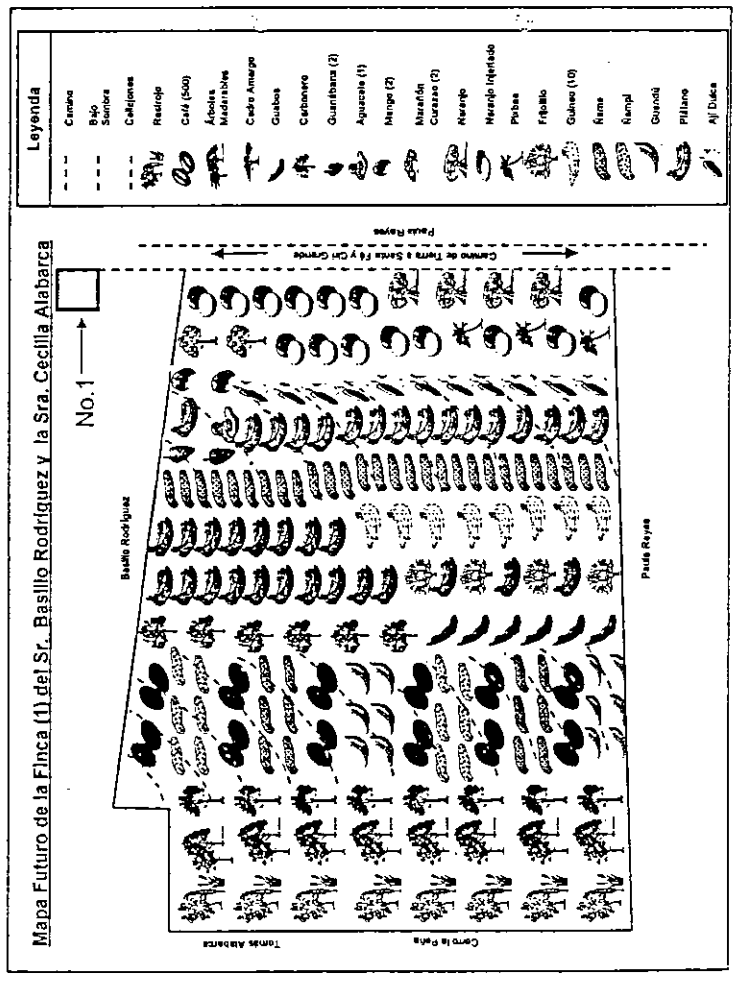

Mapa Actual de la Finca (1) del Sr. Basilio Rodriguez y la Sra. Cecilia Alabarca

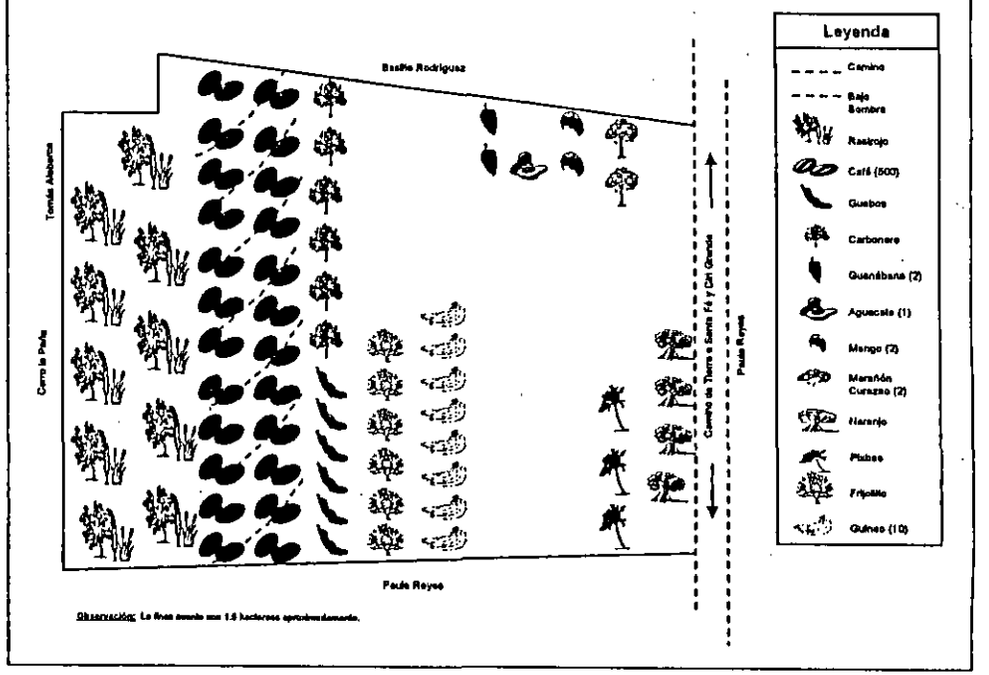

Observación: La finca consta con 1.5 hectareas aproximadamente.

El CRUCE

TOTAL DE ACTIVIDADES DE AGROFORESTERÍA

GRUPO : EL CRUCE

Mar.2003

		Parcela de Grupo	Parcela propia	Total
callejopnes	superficie	m2	m2	0 m2
	árboles utilizados			
	cultivos combinados			
bajo sombra	superficie	270 m2	m2	270 m2
	árboles bajo sombra	noni		
	árboles utilizados para sombra	albizia		
taungya	superficie	m2	m2	0 m2
	árboles utilizados			
	cultivos combinados			
árboles frutales con cultivos	superficie	m2	m2	0 m2
	árboles utilizados			
	cultivos combinados			
arroz en fangueo	superficie	300 m2	m2	300 m2
	número de estanque	2		2
	número de siembra	4		4
con peces	sí o no	Sí		
terraza	superficie	m2	m2	0 m2
	cultivos			
cultivos en curvas a nivel	superficie	480 m2	m2	480 m2
	cultivos	hortalizas,maiz,		
silvopastril	superficie	m2	m2	0 m2
	árboles utilizados			
producción de carbón y vinagre de carbón	número de producción	6 veces	veces	6 veces
cría de peces	superficie del estanque	m2	m2	0 m2
cría de pollos	número de pollo total	pollos	pollos	0 pollos
conservación del suelo (vetiver, arrachi, etc.)	sí o no	Sí		
fertilización del sulo (mucuna,canavalia,etc.)	sí o no			

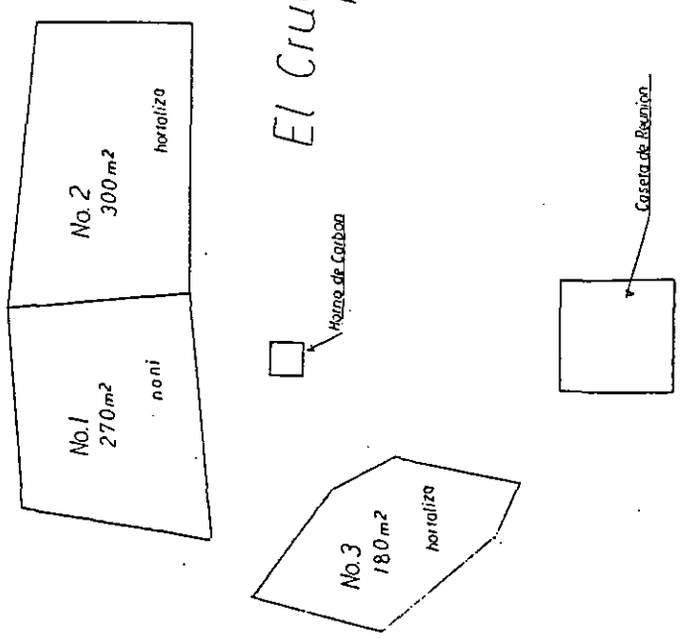

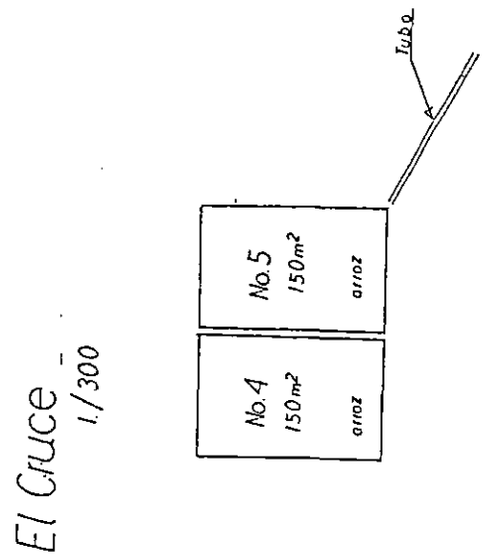

REGISTRO DE ACTIVIDADES DE AGROFORESTERÍA DE FINCAS

GRUPO: EL CRUCE

CARBÓN Y VINAGRE DE CARBÓN

1 Fecha de confección de horno			12. Diciembre. 2002		
2 Producción	fecha	cantidad de vinagre	cantidad de carbón	nombre de leña para carbón	observación
1ra	18.Dic.02	5 Gls	4 sacos	Teca	
2da	10.Feb.03	5 Gls	2 sacos	Teca	
3ra	25.Feb.03	3 Gls	3 sacos	Teca	
4ta	7.Mar.03	1.5 Gls	3 sacos	Teca	
5ta					
6ta					
7ma					
8va					
9na					
10ma					

3 Parcela de leña	
Numero de la parcela	No. 1
Superficie de la parcela	270 m2
Fecha de establecimiento	4. Sep. 01
Especie de árbol	Albizia
Distancia entre los árboles	4m X 4m
Cultivos asociados	Noni

4 Observación	

REGISTRO DE ACTIVIDADES AGROFORESTERÍA DE FINCAS

Grupo: El CRUCE

DUEÑO DE LA PARCELA: El Sr. Cirilo Ovalle

BAJO SOMBRA

1 Número de la parcela	No. 1	
2 Beneficiario	(Grupo) / Individuo	
3 Superficie de la parcela	270m2	
4 Fecha de establecimiento	4.Septiembre.2001	
5 Especies de cultivo bajo sombra y distancia entre los cultivos	especie	distancia
	Noni	4m X 4m
6 Especies de árbol para sombra y distancia entre los árboles	especie	distanca
	Albizia	4m X 4m
7 Observación		

REGISTRO DE ACTIVIDADES DE AGROFORESTERÍA DE FINCAS

GRUPO: El CRUCE

DUEÑO DE LA PARCERA: el Sr. Cirilo Ovalle

CULTIVOS EN CURVAS A NIVEL

1 Número de la parcela	No. 2
2 Beneficiario	(Grupo) / Individuo
3 Superficie de la parcela	300m2
4 Fecha de establecimiento	Octubre. 2001

5-1 en caso de parcela de hortalizas		5-2 en caso de parcela de otros cultivos			
nombre de hortalizas	observación	nombre de cultivos	fecha de siembra	fecha de cosecha	rendimiento
Apio, Perejil, Mostaza, Habichuela, Repollo, Tomate, Zanahoria Cebollina,Tomate ,Poroto,Mostaza	buen resultado en estos hortariza	Maiz Maiz	Oct. 01 Dic.01	Dic. 01 Feb. 02	

6 Observación	

REGISTRO DE ACTIVIDADES DE AGROFORESTERÍA DE FINCAS

GRUPO: El CRUCE

DUEÑO DE LA PARCERA: el Sr. Cirilo Ovalle

CULTIVOS EN CURVAS A NIVEL

1 Número de la parcela	No. 3
2 Beneficiario	(Grupo) / Individuo
3 Superficie de la parcela	180m2
4 Fecha de establecimiento	

5-1 en caso de parcela de hortalizas		5-2 en caso de parcela de otros cultivos			
nombre de hortalizas	observación	nombre de cultivos	fecha de siembra	fecha de cosecha	rendimiento
Habichuela Apio	sembró 12.Feb.02	Maiz	jun.02	Sep.02	32lbs

6 Observación	

REGISTRO DE ACTIVIDADES DE AGROFORESTERÍA DE FINCAS

GRUPO: EL CRUCE

DUEÑO DE LA PARCERA: el Sr. Inginia Benitez

ARROZ EN FANGUEO

1 Número de la parcela	No. 4
2 Beneficiario	(Grupo) / Individuo
3 Superficie del estanque	150m2
4 Fecha de establecimiento	Junio. 2002

5 Siembra de arroz y peces

					RICIPISCICULTURA			
	variedad	fecha de siembra	fecha de cosecha	rendimiento	fecha de siembra de peces	cantidad de peces	fecha de cosecha	rendimiento
1ra	anabel	11.Jun.02	Oct.02	132 lbs				
2da	anabel	Oct.02	23.Ene.03	32 lbs				
		Oct.02	28.Ene.03	100 lbs				
3ra								
4ta								
5ta								
6ta								
7ma								
8va								
9na								

6 Observación	

REGISTRO DE ACTIVIDADES DE AGROFORESTERÍA DE FINCAS

GRUPO: EL CRUCE

DUEÑO DE LA PARCERA: el Sr. Inginia Benitez

ARROZ EN FANGUEO

1 Número de la parcela	No. 5
2 Beneficiario	(Grupo) / Individuo
3 Superficie del estanque	150m2
4 Fecha de establecimiento	Junio. 2002

5 Siembra de arroz y peces

					RICIPISCICULTURA			
	variedad	fecha de siembra	fecha de cosecha	rendimiento	fecha de siembra de peces	cantidad de peces	fecha de cosecha	rendimiento
1ra	anabel onzica	11.Jun.02 10.Jul 02	16.Oct.02 23.Oct.02	67 lbs 84 lbs	12.Nov.02	150		
2da	anabel	Oct.02	3.Mar.03	85 lbs				
3ra								
4ta								
5ta								
6ta								
7ma								
8va								
9na								

6 Observación	Los peces que sembraron en el día 12.Nov.02, estos se perdieron o salieron del estanque debido a una crecida de agua, y la lluvia excesiva.