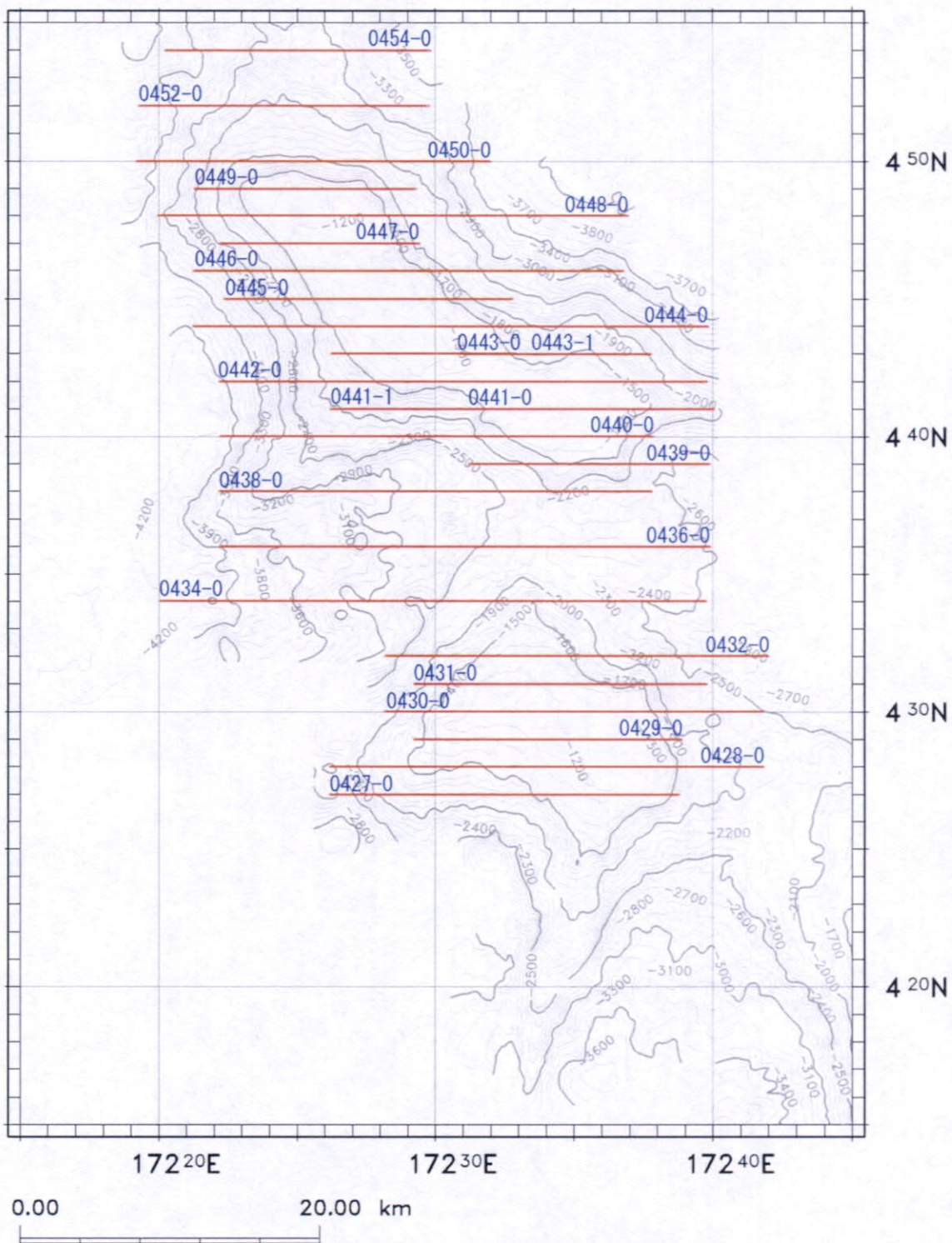


〔 添 付 図 〕

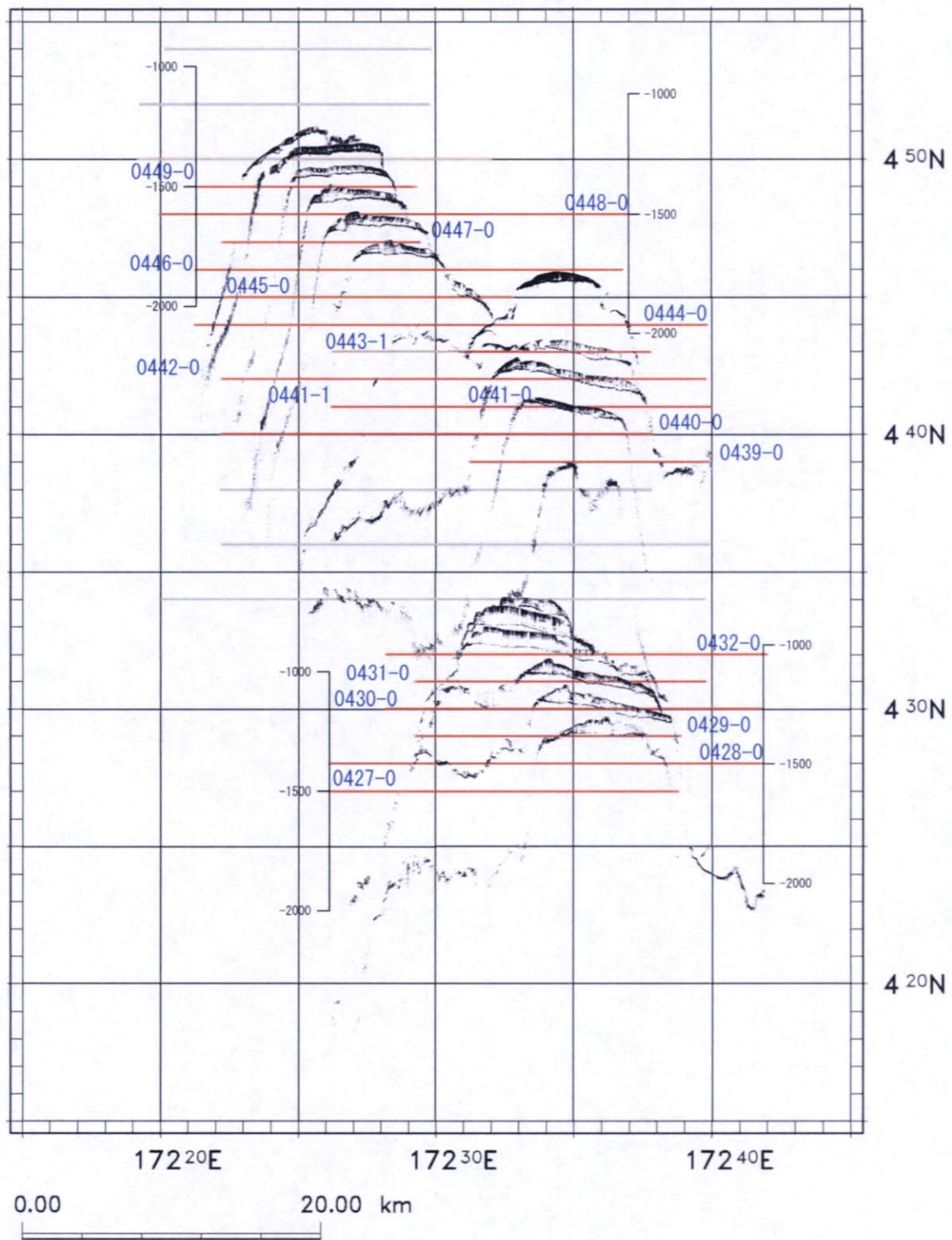
添付第1図 航跡図 (SE01 海山)

添付第2図 SBP 断面図 (SE01 海山)

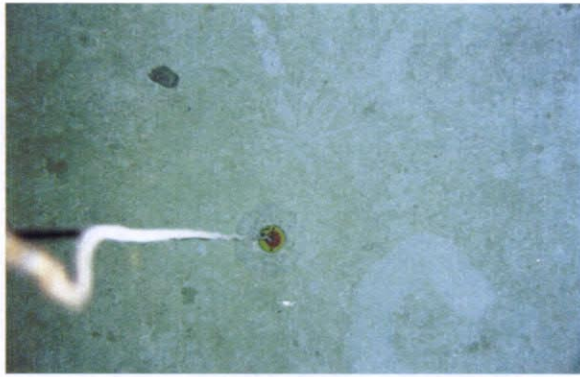
添付第3図 MC サンプルングの海底写真とコアサンプル写真



添付 第1図 航跡図 (SE01海山)



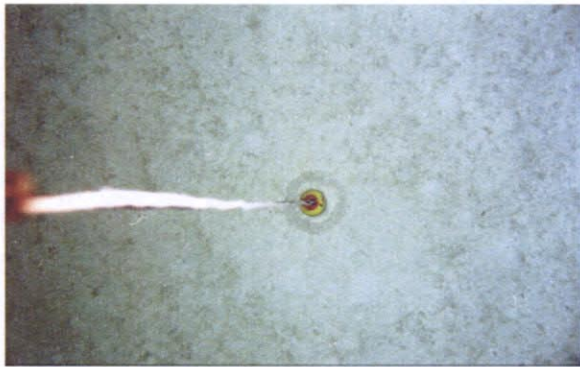
添付 第2図 SBP断面図 (SE01海山)



03SE01MC01海底写真 有孔虫軟泥



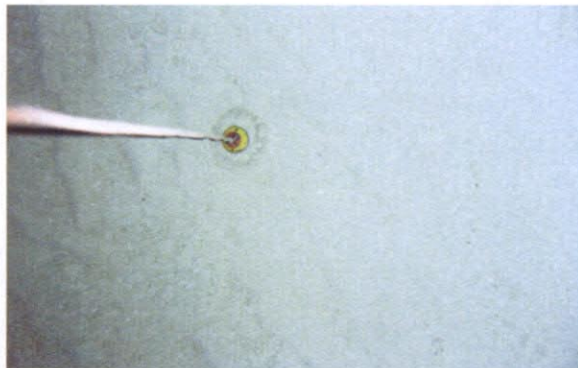
MC01で採取したコアサンプル



03SE01MC02海底写真 有孔虫砂



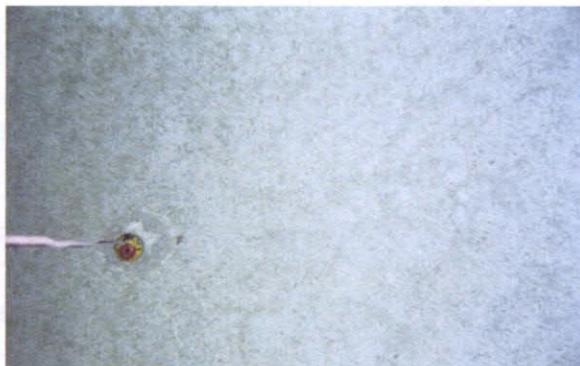
MC02で採取したコアサンプル




03SE01MC03海底写真 有孔虫砂



MC03で採取したコアサンプル



03SE01MC04海底写真 有孔虫砂



MC04で採取したコアサンプル

添付 第3図 MCサンプリングの海底写真とコアサンプル写真