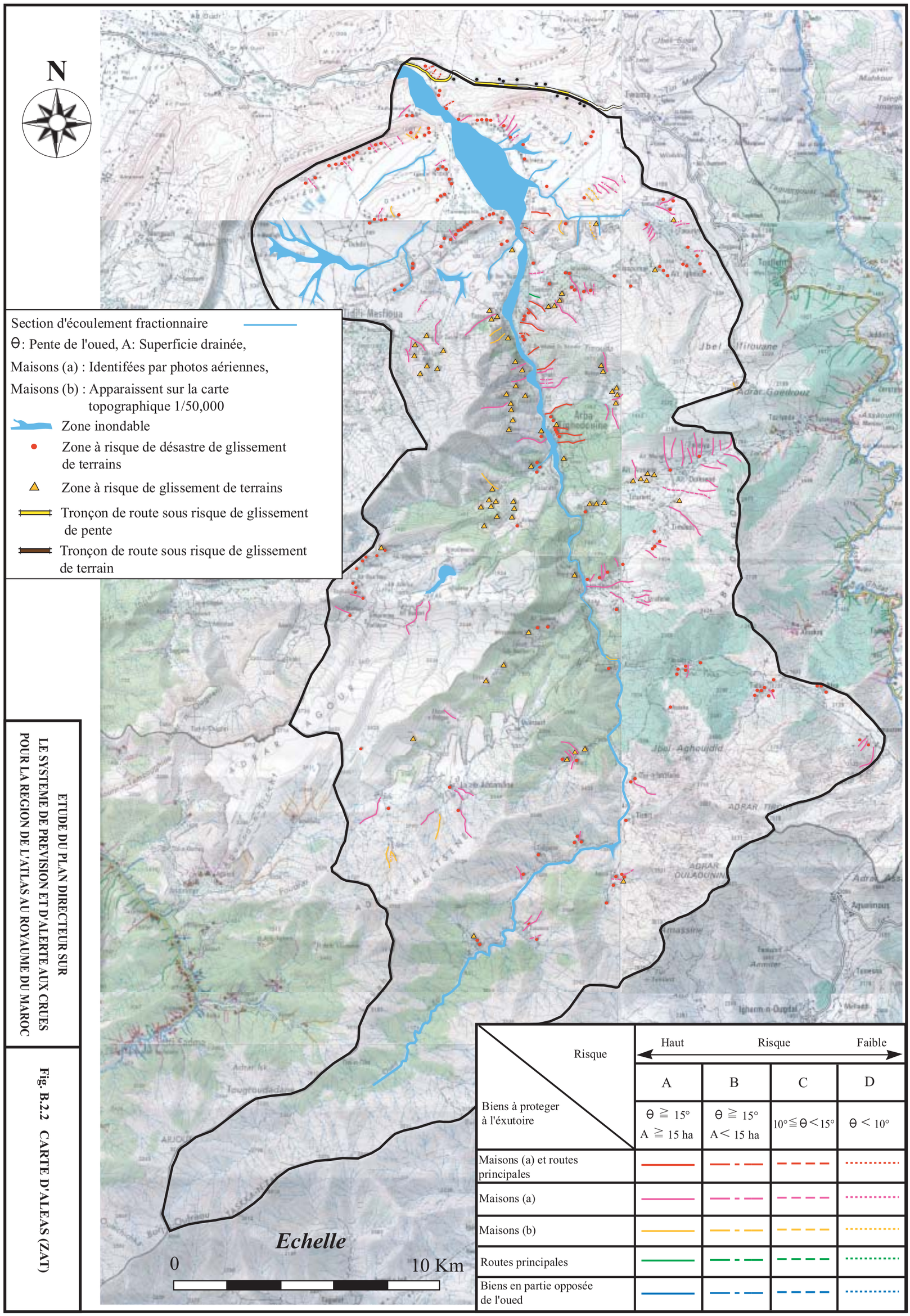

ETUDE DU PLAN DIRECTEUR SUR
LE SYSTEME DE PREVISION ET D'ALERTE AUX CRUES
POUR LA REGION DE L'ATLAS AU ROYAUME DU MAROC

Fig. B.2.2 CARTE D'ALEAS (ZAT)

Risk / Biens à proteger à l'éxutoire	Haut ← Risque → Faible			
	A	B	C	D
	θ ≧ 15° A ≧ 15 ha	θ ≧ 15° A < 15 ha	10° ≦ θ < 15°	θ < 10°
Maisons (a) et routes principales				
Maisons (a)				
Maisons (b)				
Routes principales				
Biens en partie opposée de l'oued				

Section d'écoulement fractionnaire

θ : Pente de l'oued, A: Superficie drainée,

Maisons (a) : Identifiées par photos aériennes,

Maisons (b) : Apparaissent sur la carte topographique 1/50,000

Zone inondable

Zone à risque de désastres de glissement de terrains

Zone à risque de glissement de pente

Tronçon de route sous risque de glissement de pente

Tronçon de route sous risque de glissement de terrain

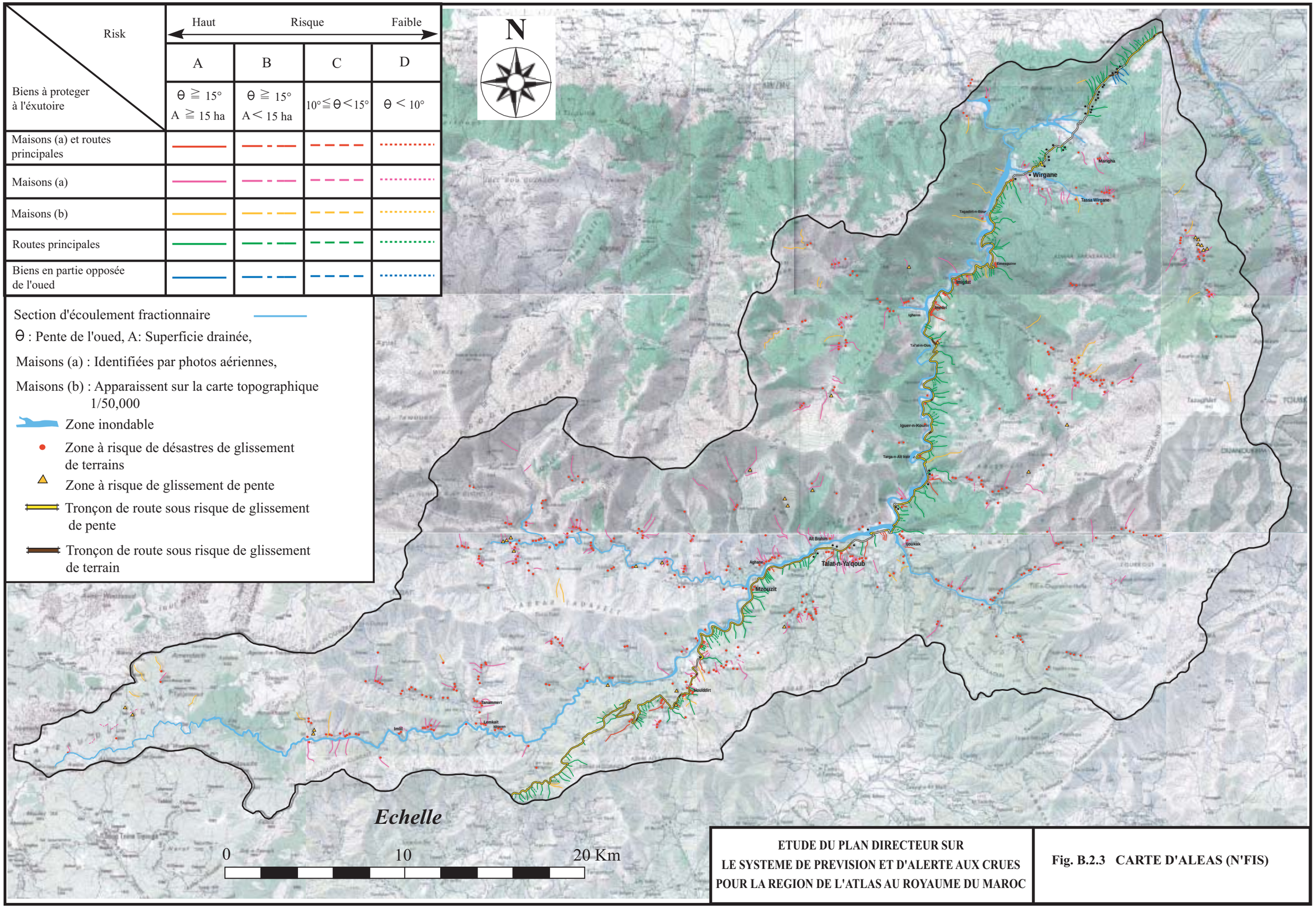

ETUDE DU PLAN DIRECTEUR SUR
LE SYSTEME DE PREVISION ET D'ALERTE AUX CRUES
POUR LA REGION DE L'ATLAS AU ROYAUME DU MAROC

Fig. B.2.3 CARTE D'ALEAS (N'FIS)

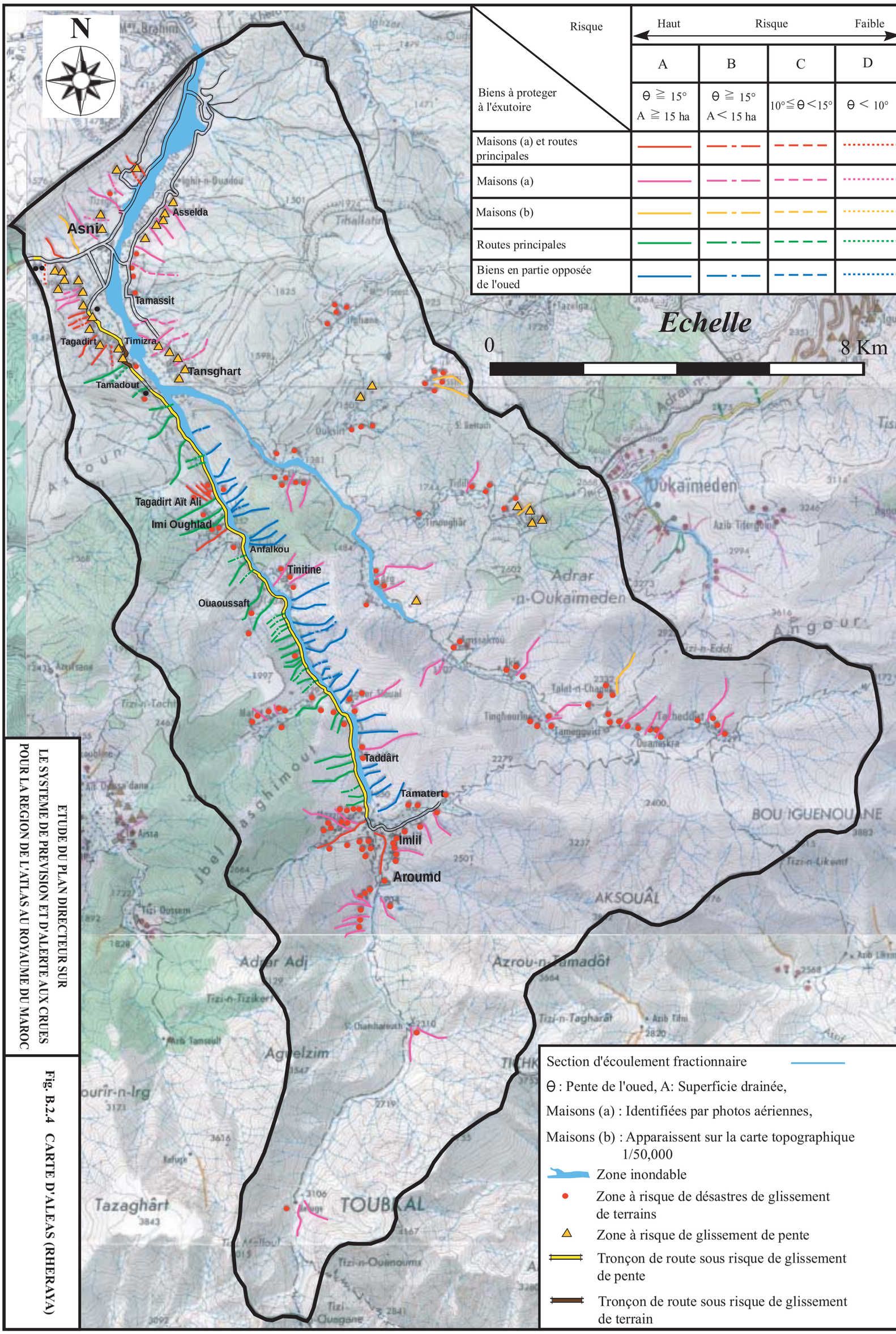

ETUDE DU PLAN DIRECTEUR SUR
LE SYSTEME DE PREVISION ET D'ALERTE AUX CRUES
POUR LA REGION DE L'ATLAS AU ROYAUME DU MAROC

Fig. B.2.4 CARTE D'ALEAS (RHERAYA)