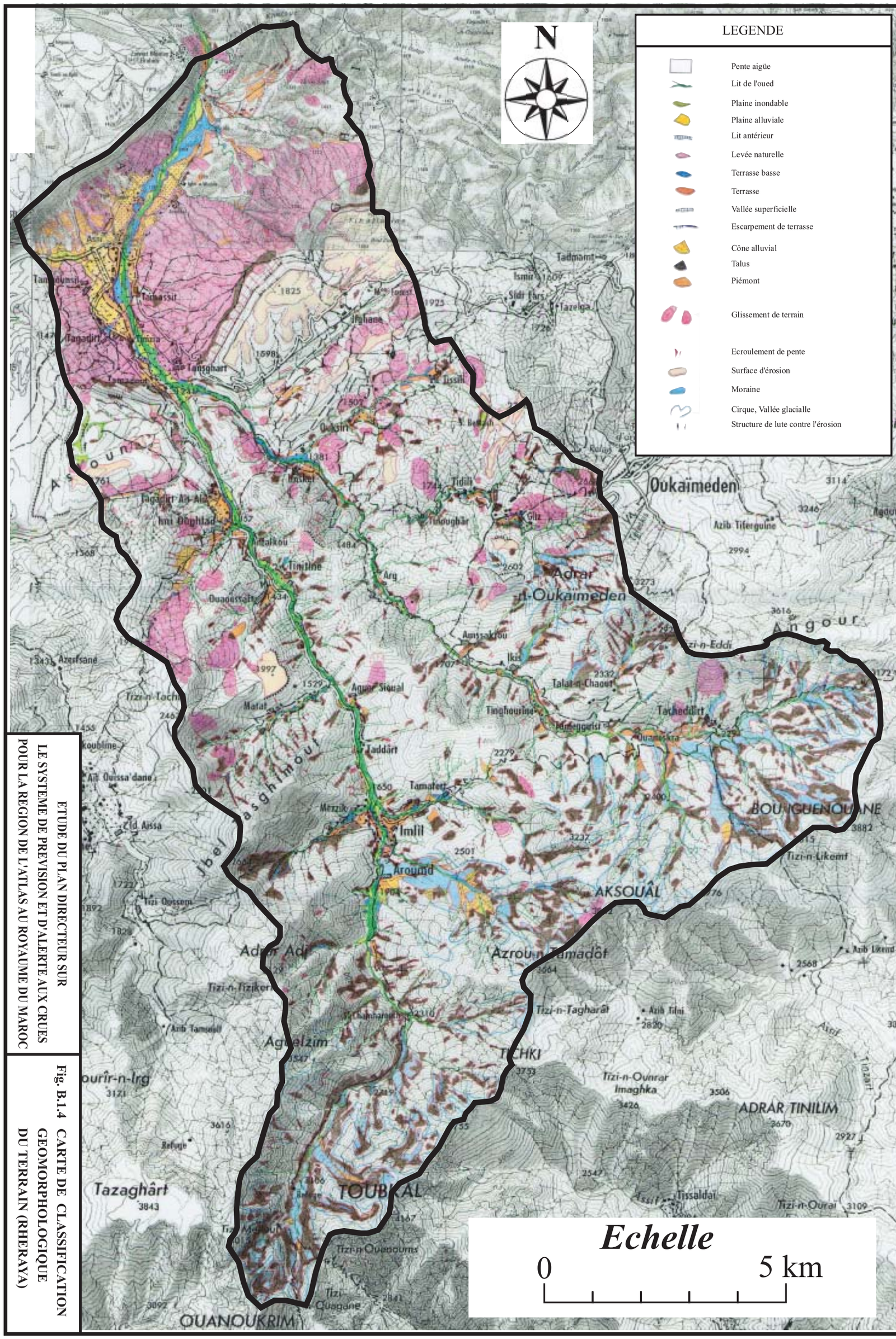

ETUDE DU PLAN DIRECTEUR SUR
LE SYSTEME DE PREVISION ET D'ALERTE AUX CRUES
POUR LA REGION DE L'ATLAS AU ROYAUME DU MAROC

Fig. B.1.4 CARTE DE CLASSIFICATION GEOMORPHOLOGIQUE DU TERRAIN (RHERAYA)

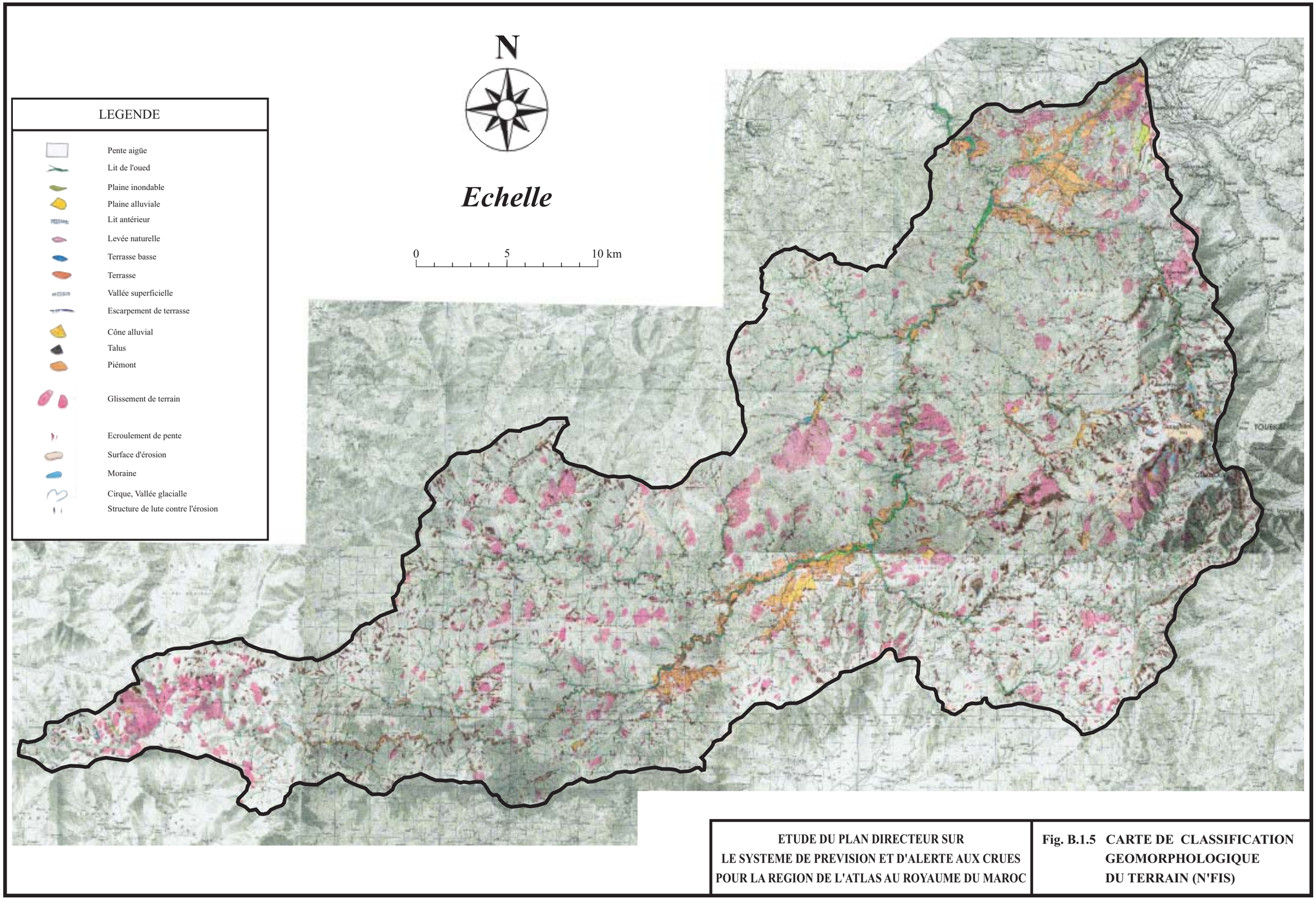

ETUDE DU PLAN DIRECTEUR SUR
LE SYSTEME DE PREVISION ET D'ALERTE AUX CRUES
POUR LA REGION DE L'ATLAS AU ROYAUME DU MAROC

Fig. B.1.5 CARTE DE CLASSIFICATION GEOMORPHOLOGIQUE DU TERRAIN (N'FIS)

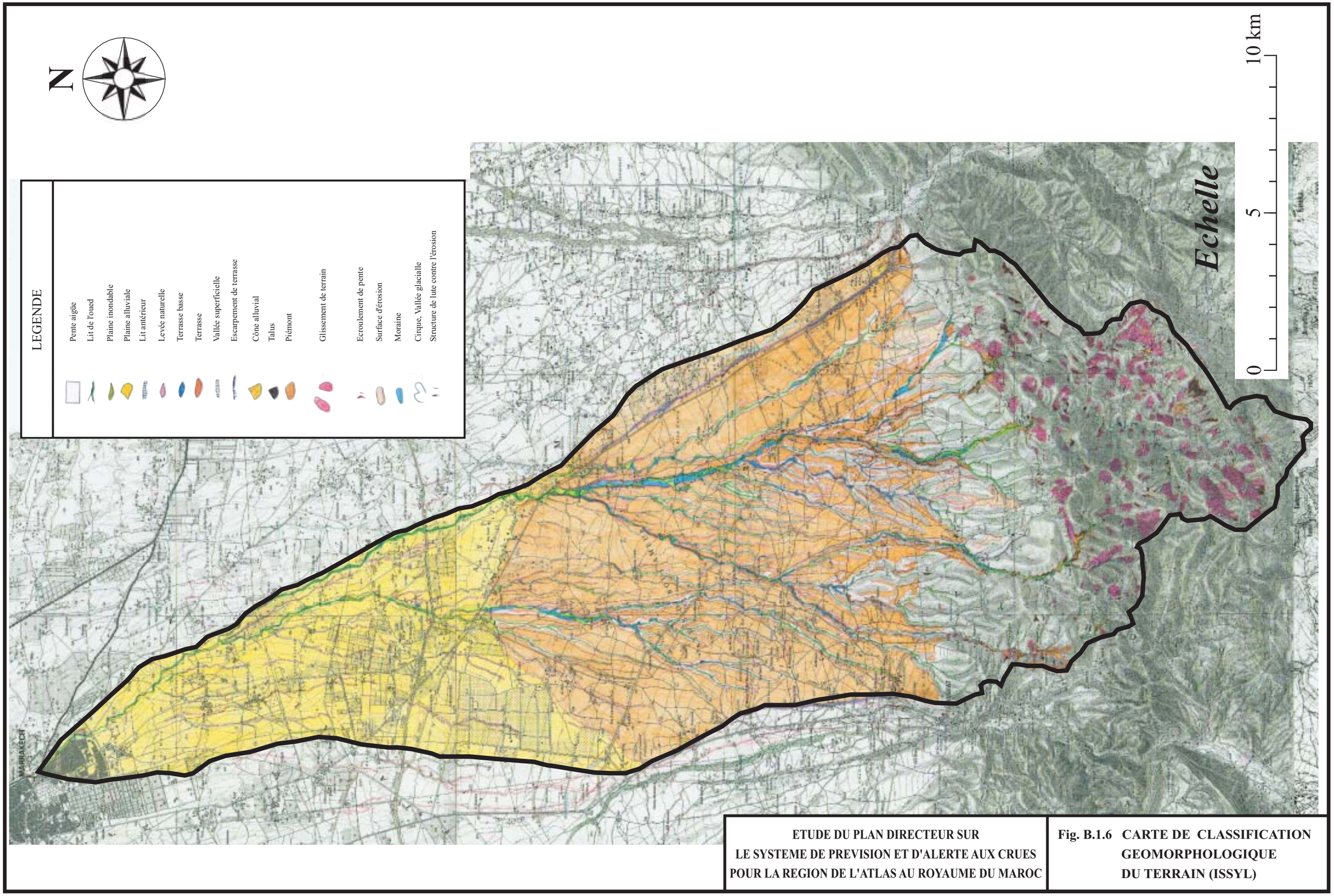

ETUDE DU PLAN DIRECTEUR SUR
LE SYSTEME DE PREVISION ET D'ALERTE AUX CRUES
POUR LA REGION DE L'ATLAS AU ROYAUME DU MAROC

Fig. B.1.6 CARTE DE CLASSIFICATION GEOMORPHOLOGIQUE DU TERRAIN (ISSYL)

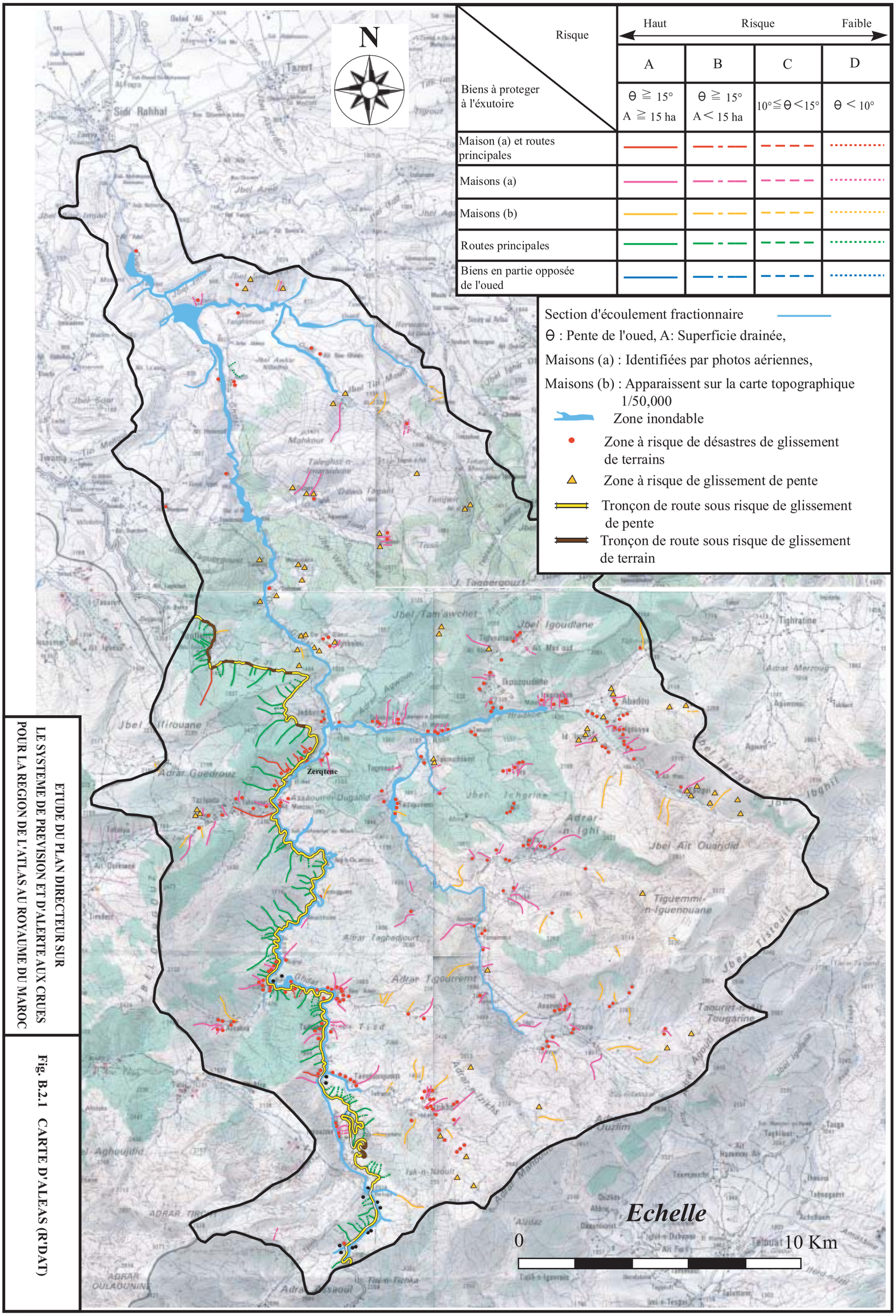

ETUDE DU PLAN DIRECTEUR SUR
LE SYSTEME DE PREVISION ET D'ALERTE AUX CRUES
POUR LA REGION DE L'ATLAS AU ROYAUME DU MAROC

Fig. B.2.1 CARTE D'ALEAS (R'DAT)