


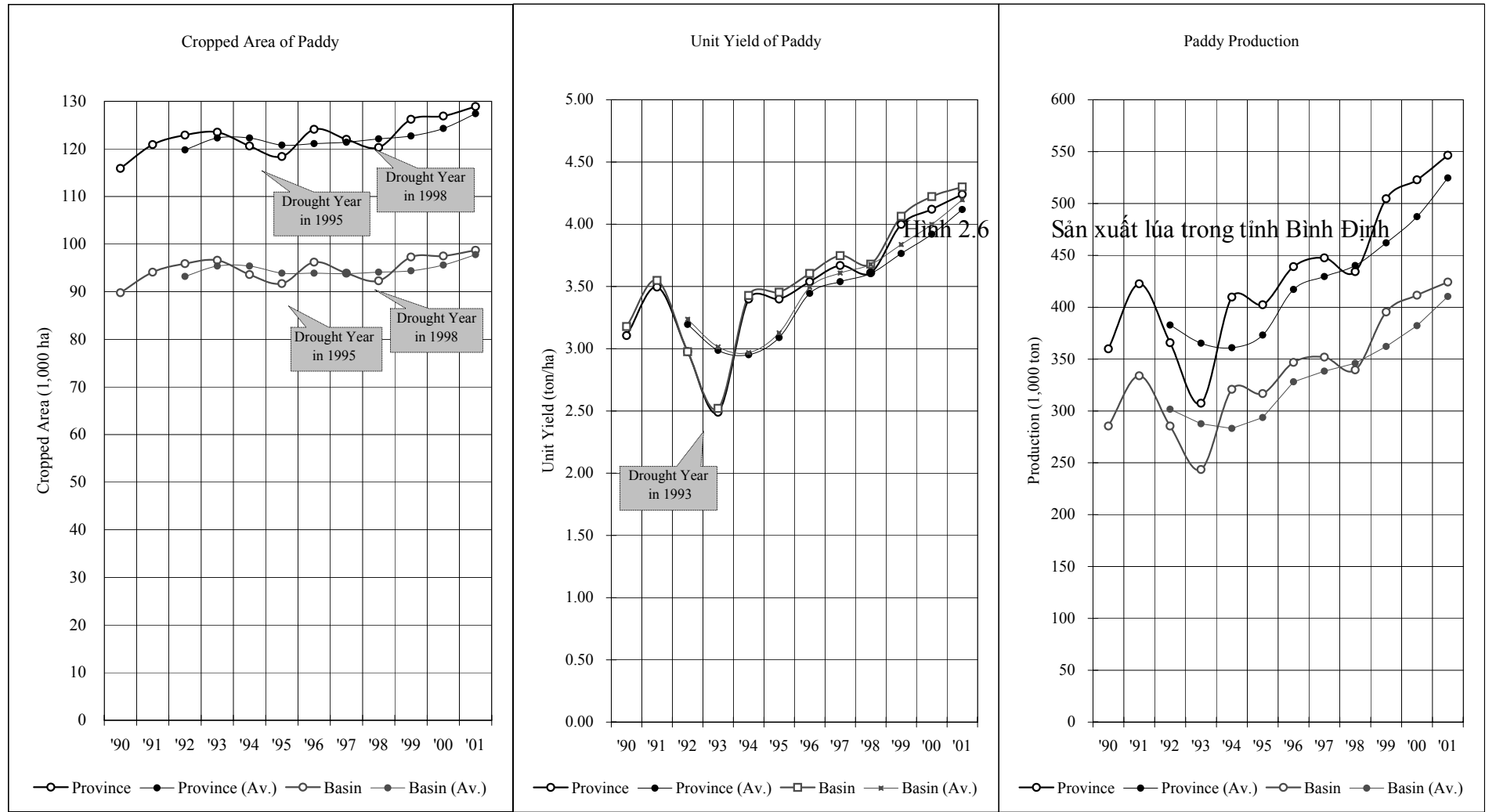


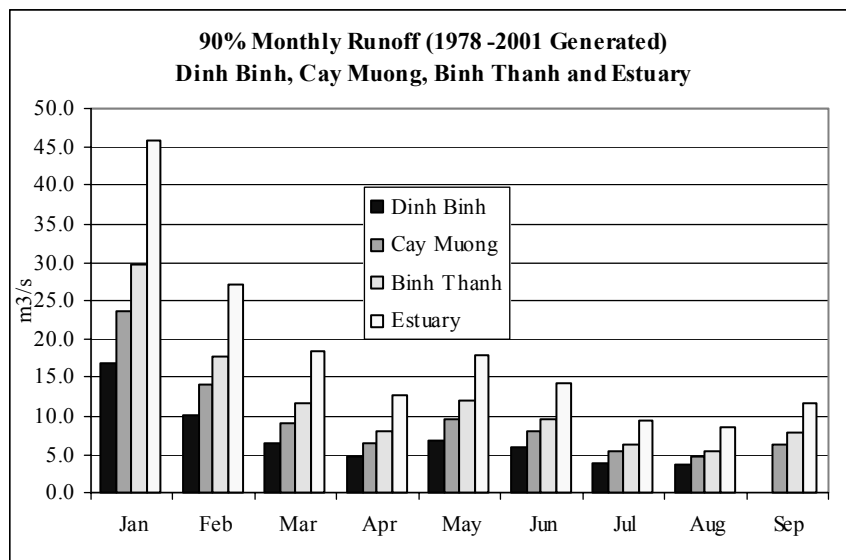
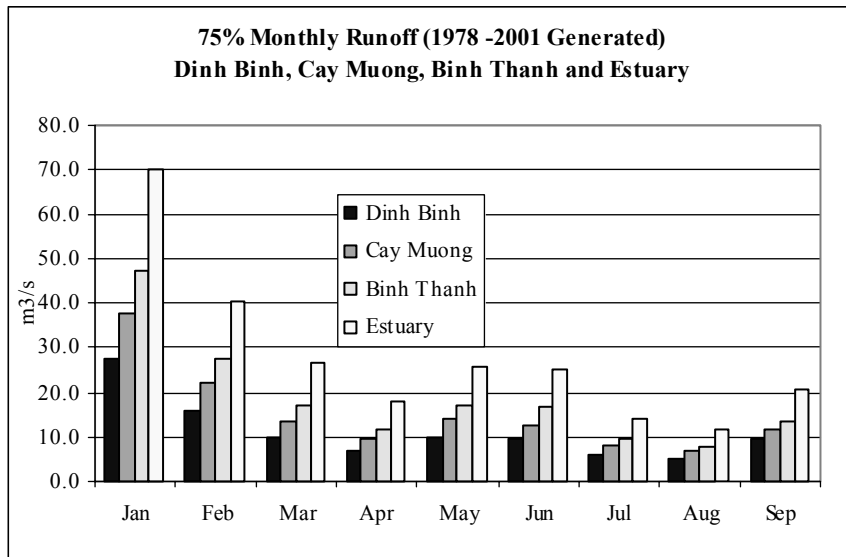
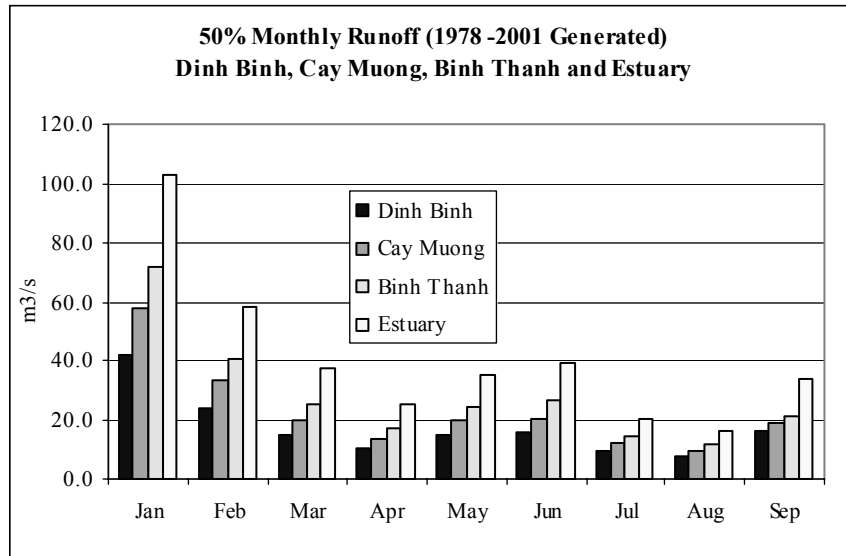
-  Frequently flood area: almost every year
-  Average flood area: every 2 - 3 year
-  Large flood area: every 5 year

Hình 2.5 Khu vực thường xuyên bị lũ ở lưu vực sông Kone

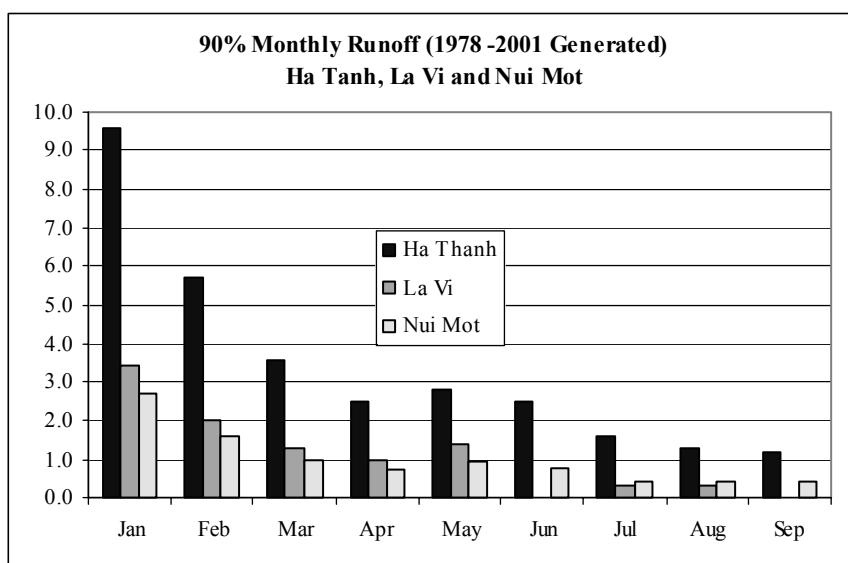
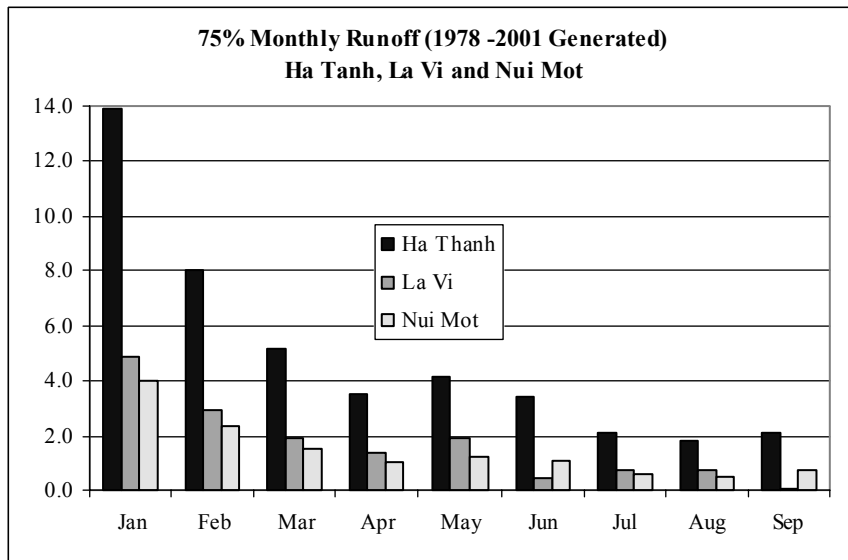
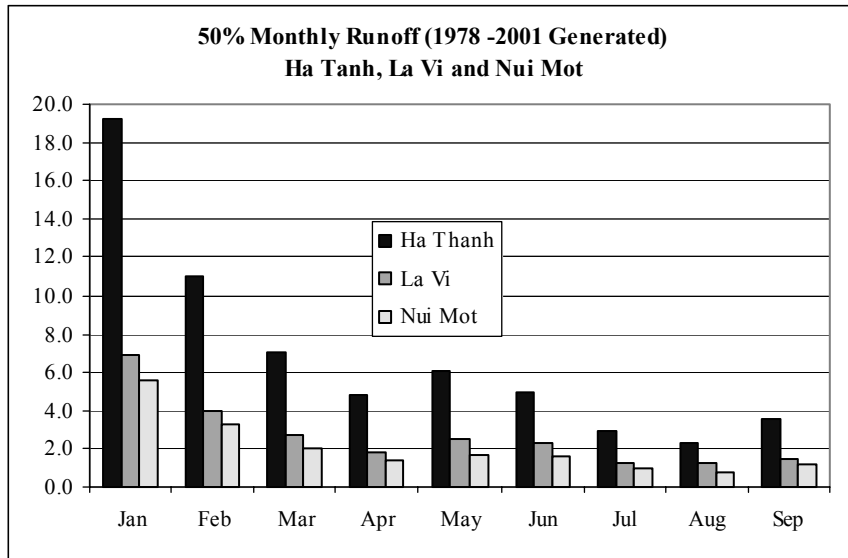


Note: Average is the moving average of 3 years.

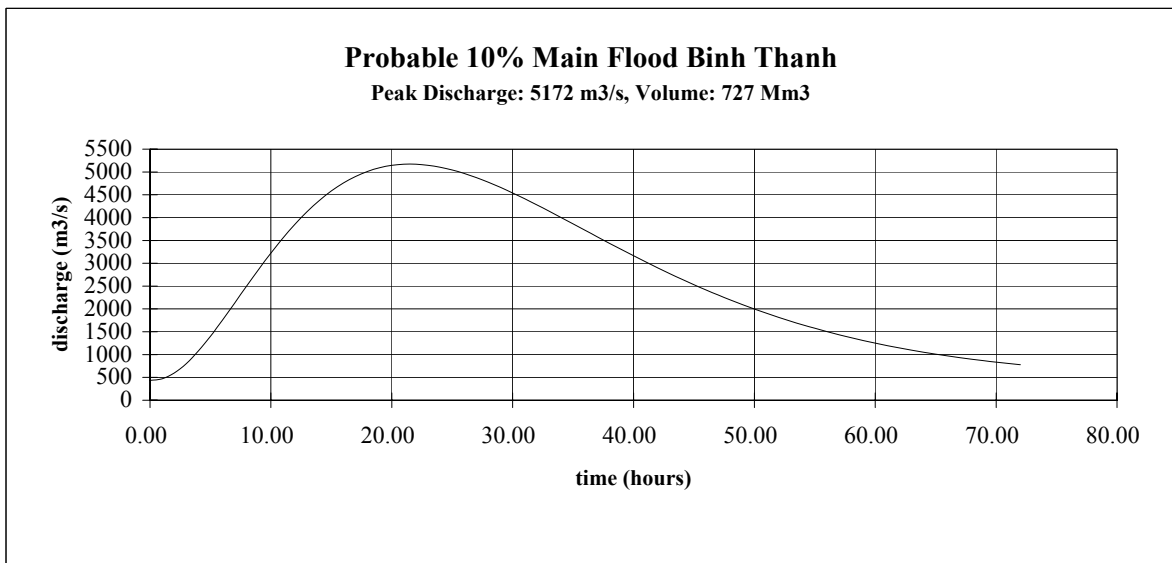
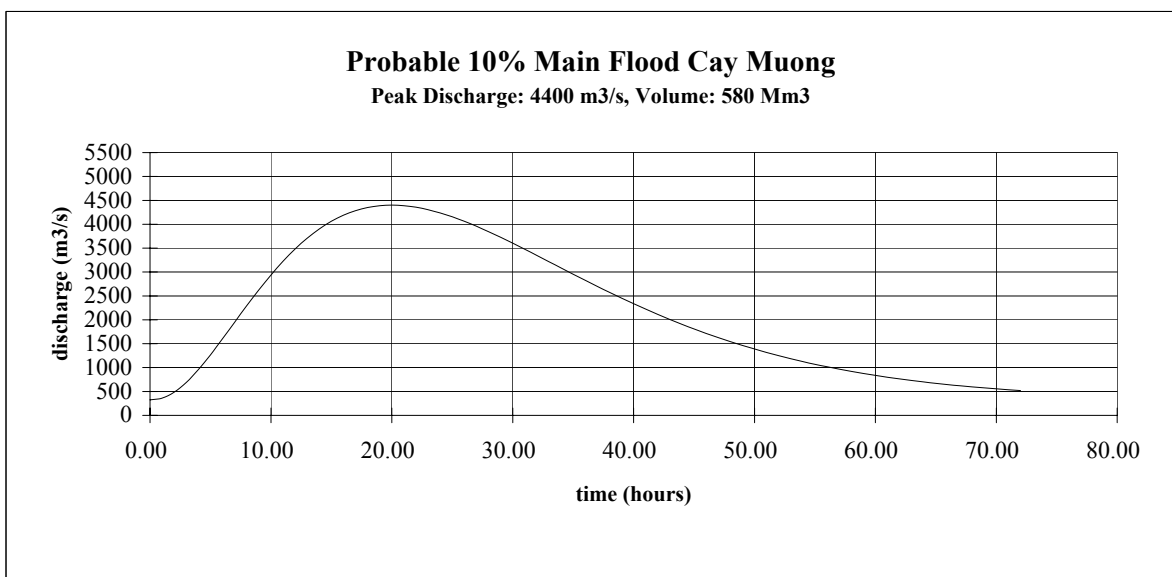
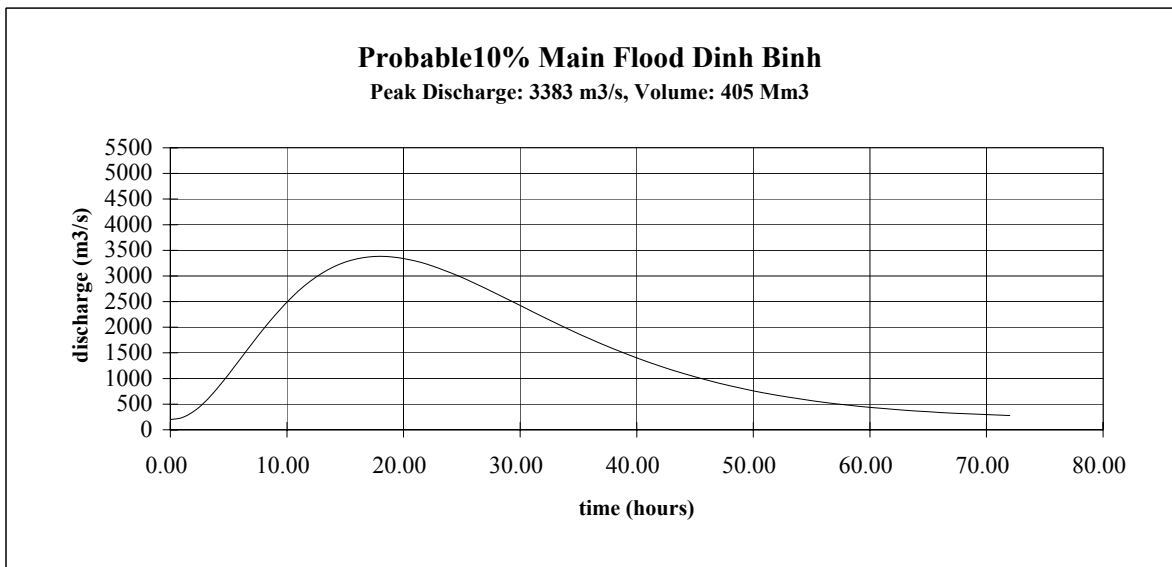
Hình 2.6 Sản xuất lúa trong tỉnh Bình Định (1990 – 2001)



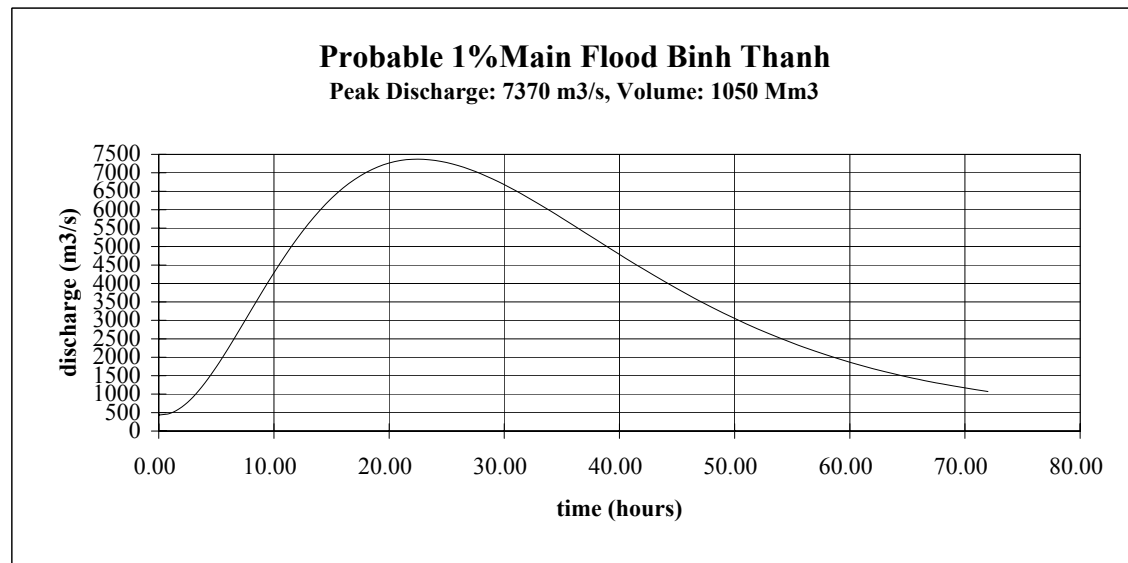
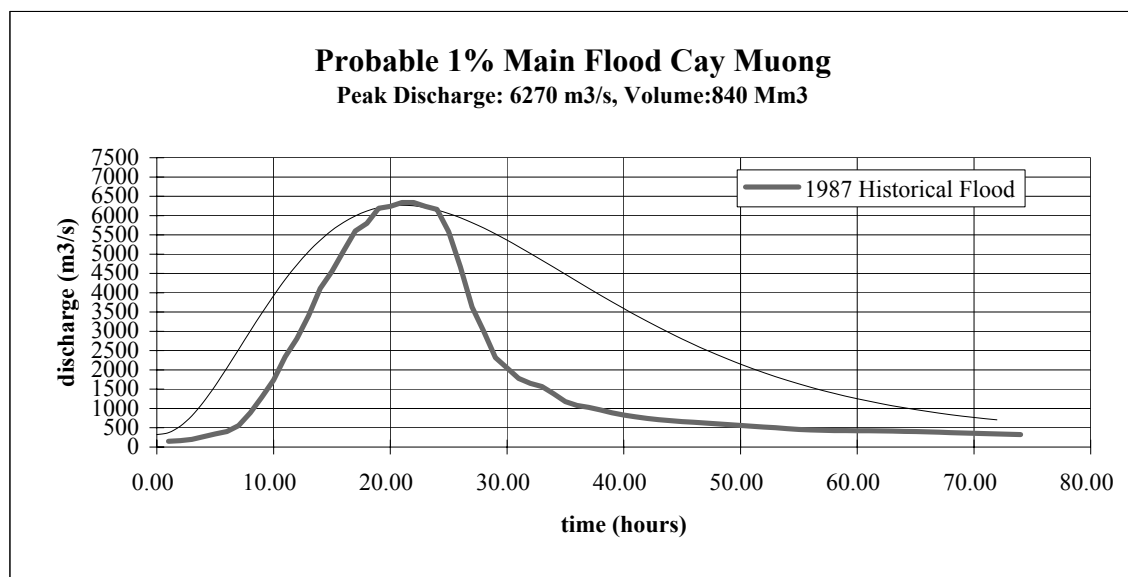
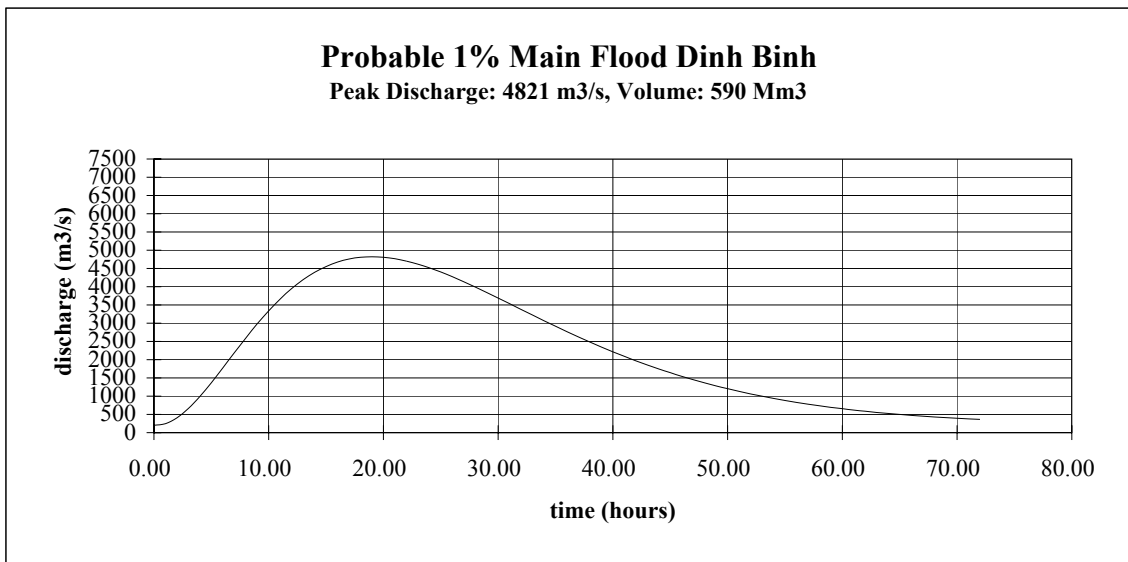
Hình 4.1 Dòng chảy hàng tháng (số liệu từ 1978-2001) tại Định Bình, Cây Muồng, Bình Thanh và cửa sông



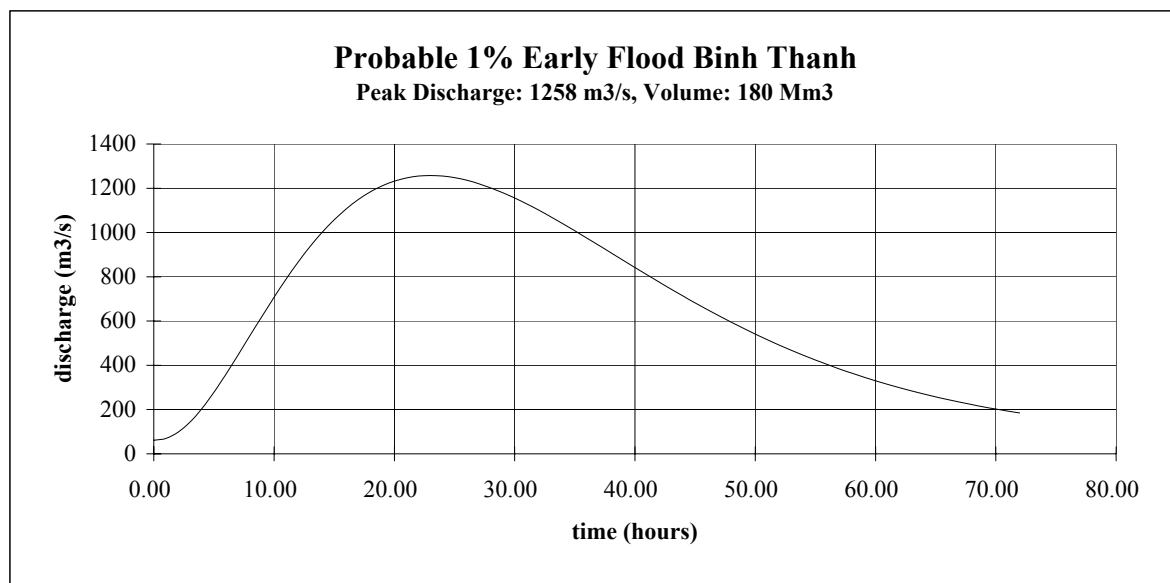
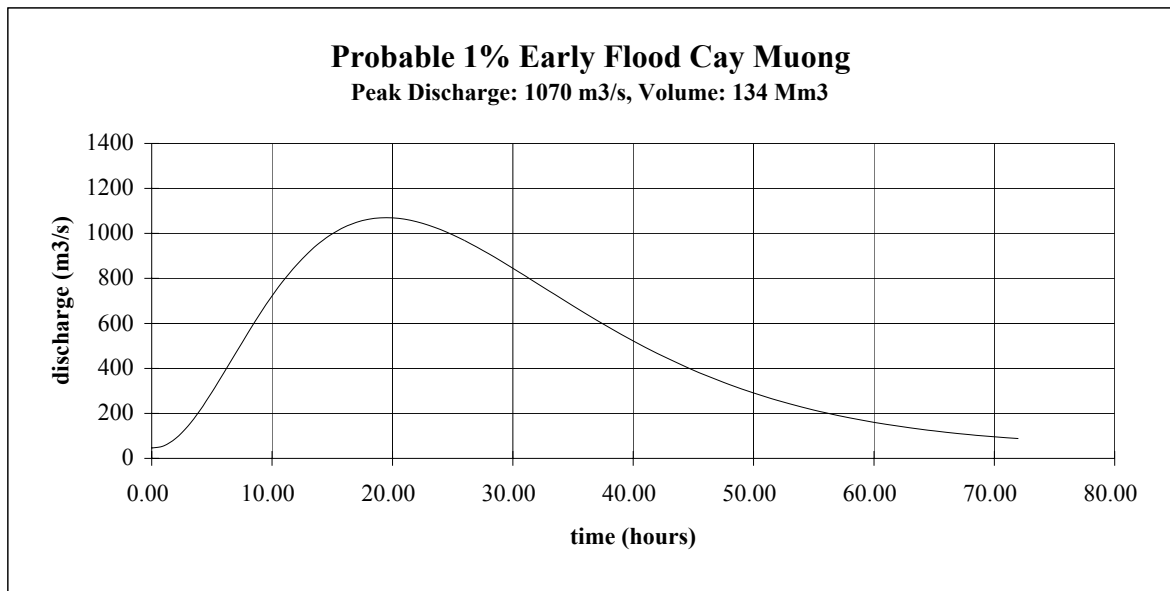
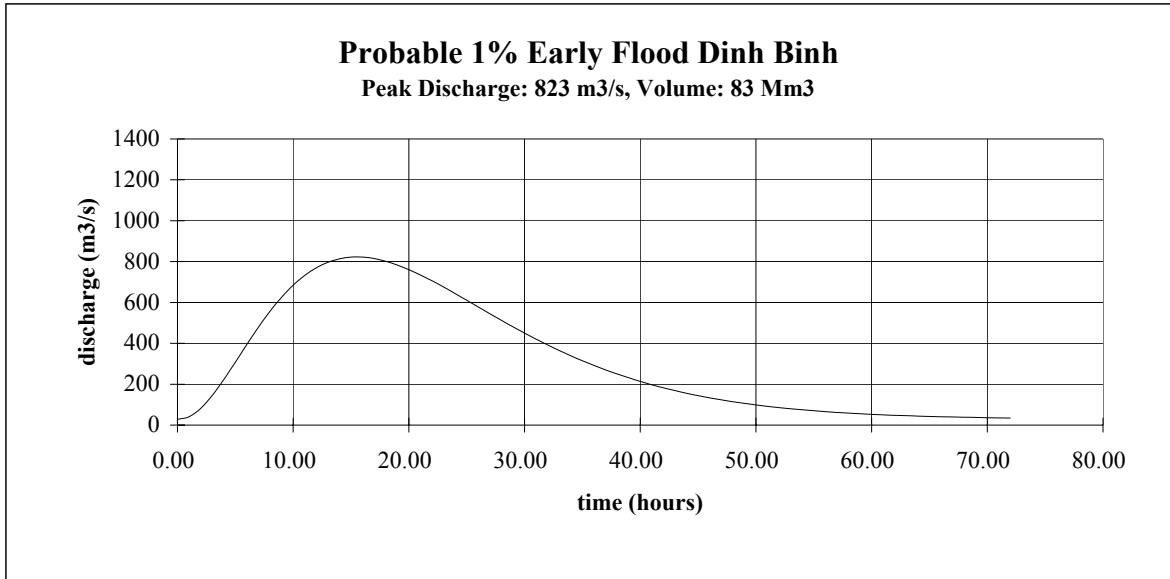
Hình 4.2 Dòng chảy hàng tháng (số liệu từ 1978-2001) tại Hà Thanh, La Vi, và Núi Một



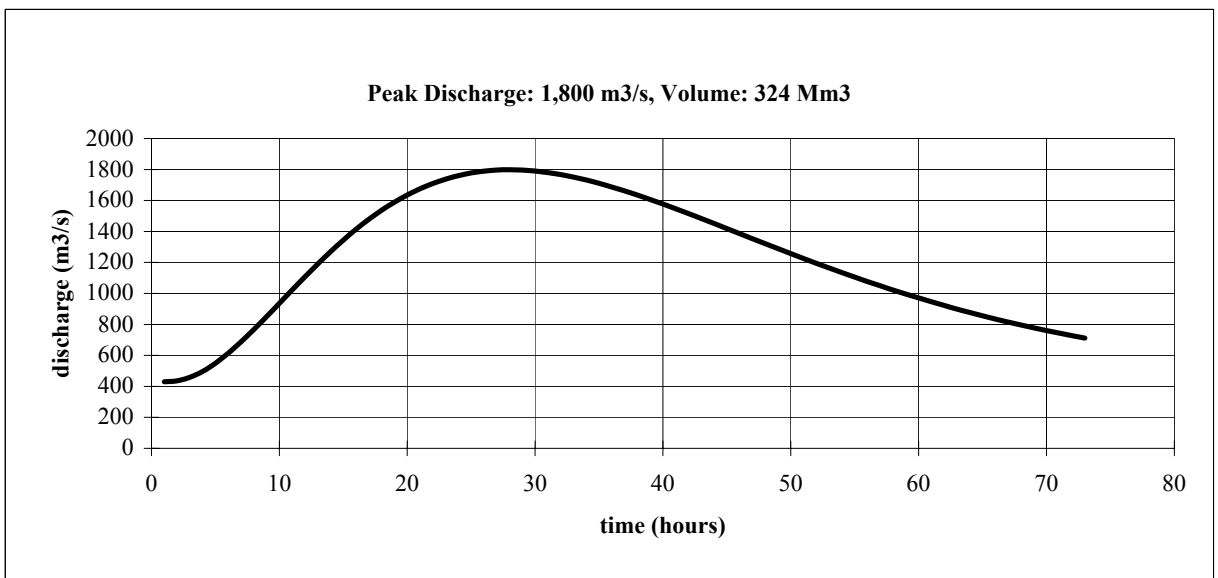
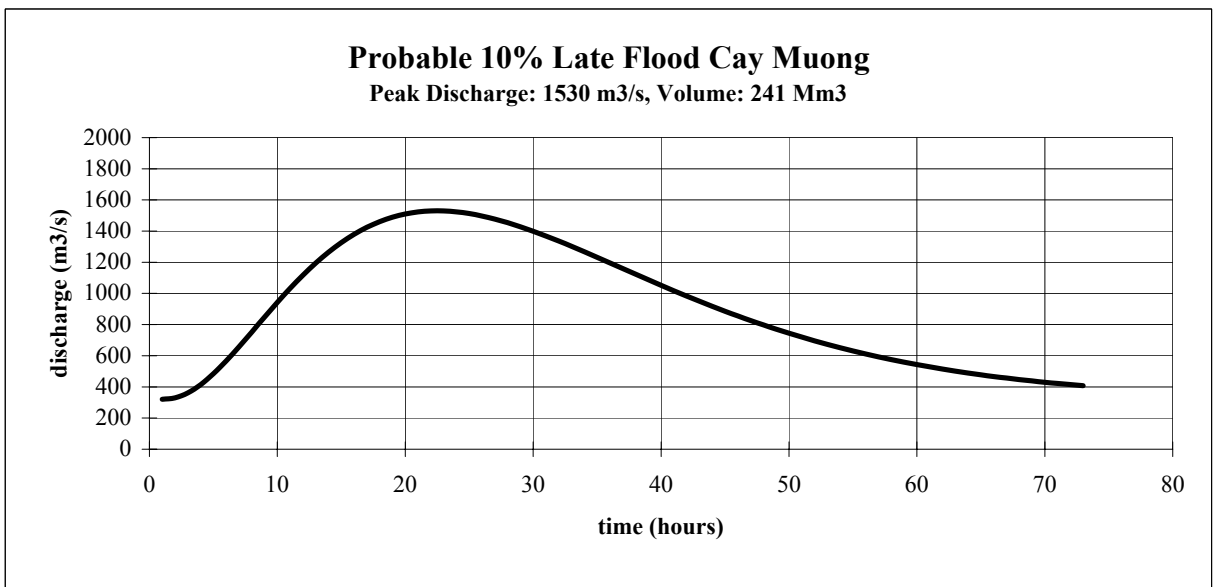
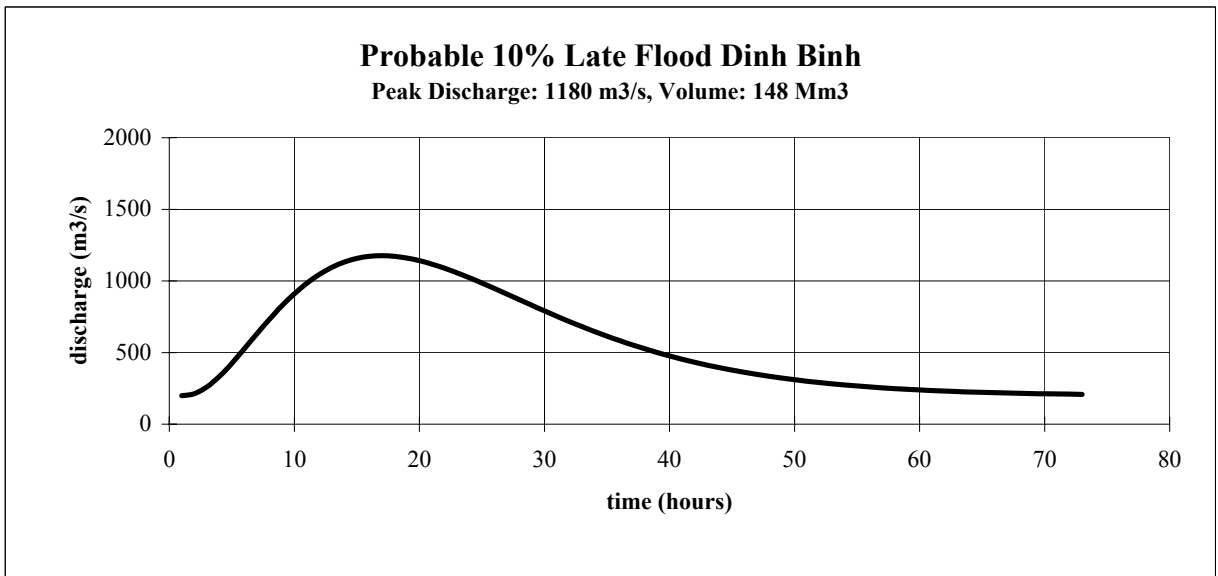
Hình 4.3 Biểu đồ quá trình lũ chính vụ tần suất 10% tại Định Bình, Cây Muông và Bình Thành



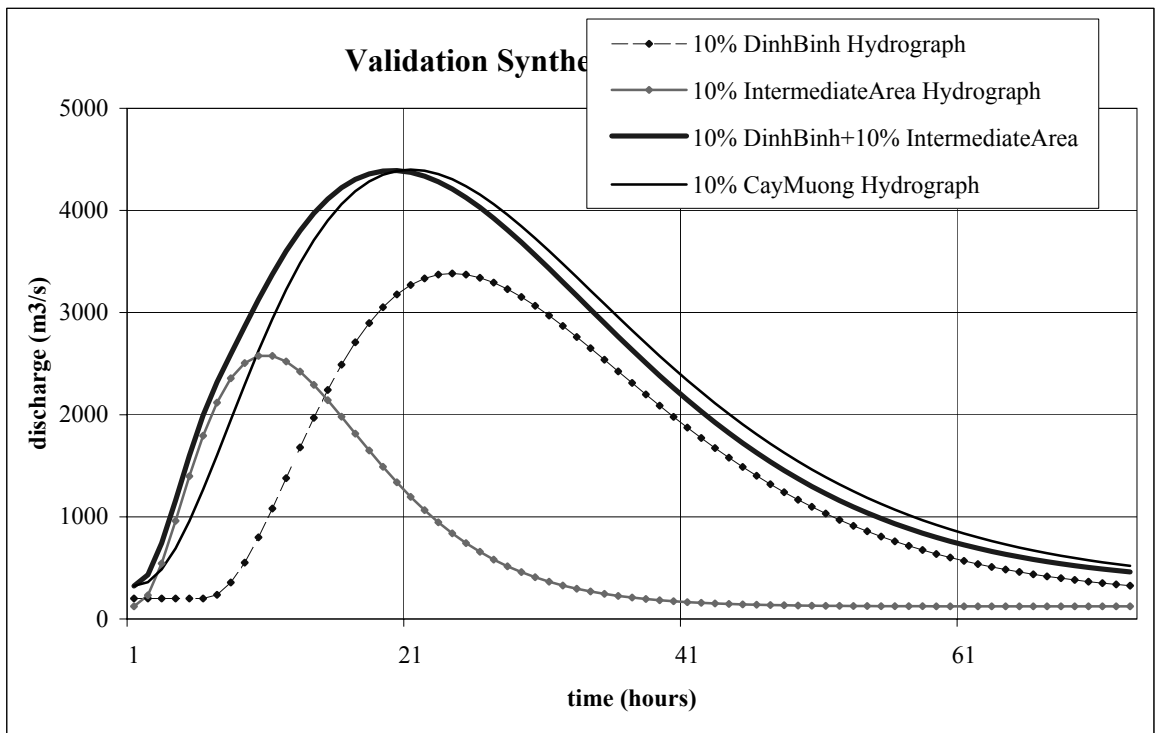
Hình 4.4 Biểu đồ quá trình lũ chính vụ tần suất 1% tại Định Bình, Cây Muồng và Bình Thành



Hình 4.5 Biểu đồ quá trình lũ sớm tần suất 1% tại Định Bình, Cây Muồng và Bình Thành

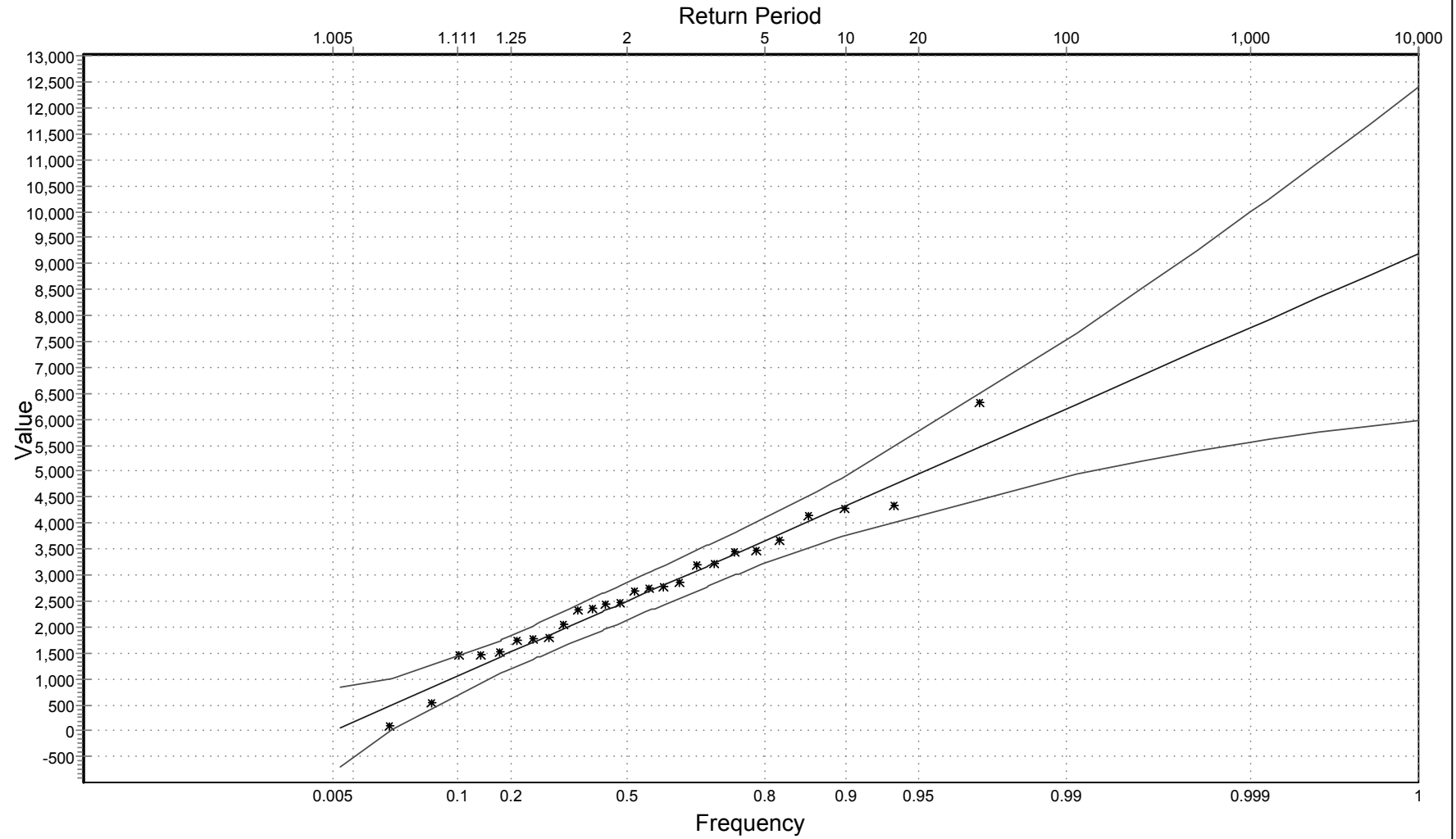


Hình 4.6 Biểu đồ quá trình lũ muộn tần suất 10% tại Định Bình, Cây Muồng và Bình Thành



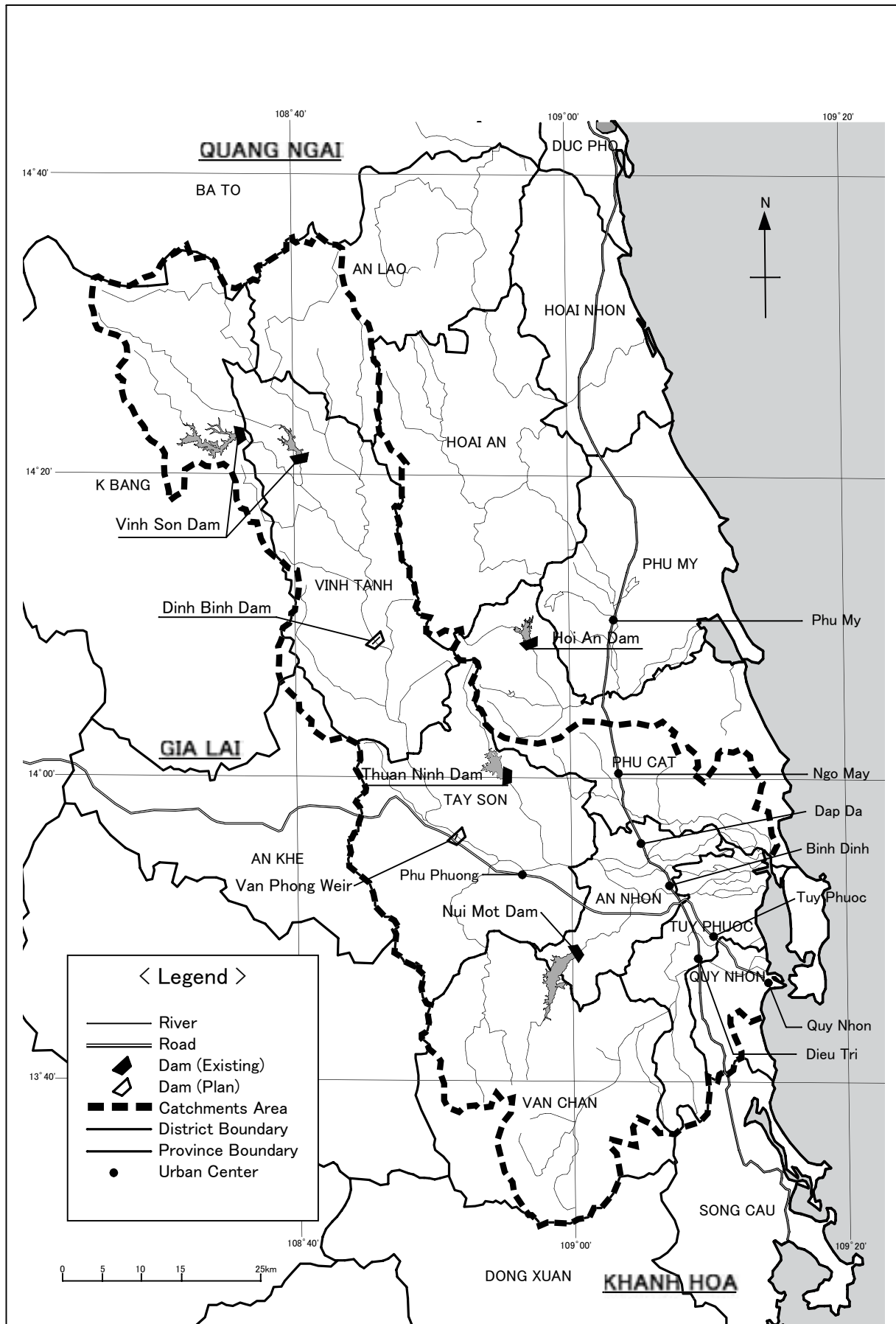
Hình 4.7 Các biểu đồ quá trình tổng hợp kiểm chứng

Pearson 3 Distribution Cay Muong Main Flood Peak Discharges



— regression Line * reduced variate observed frequencies — lower confidence limit data — upper confidence limit data

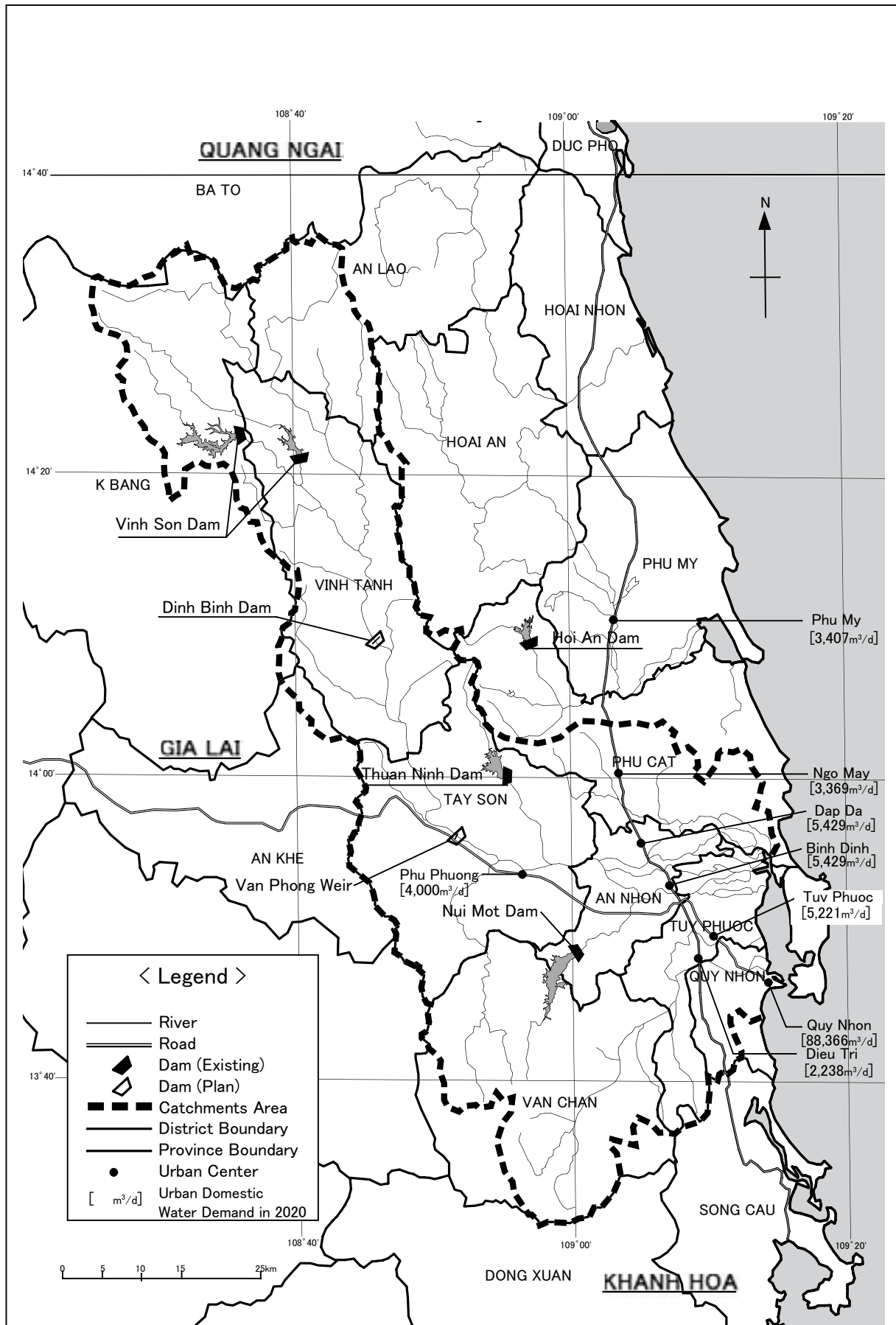
Pearson 3 Distribution $G = 11.11$ $B = 390.64$ $X_0 = -1672.82$ 80% Confidence Interval



The Study on Nationwide Water Resources
Development and Management
in the Socialist Republic of Vietnam

JAPAN INTERNATIONAL COOPERATION AGENCY

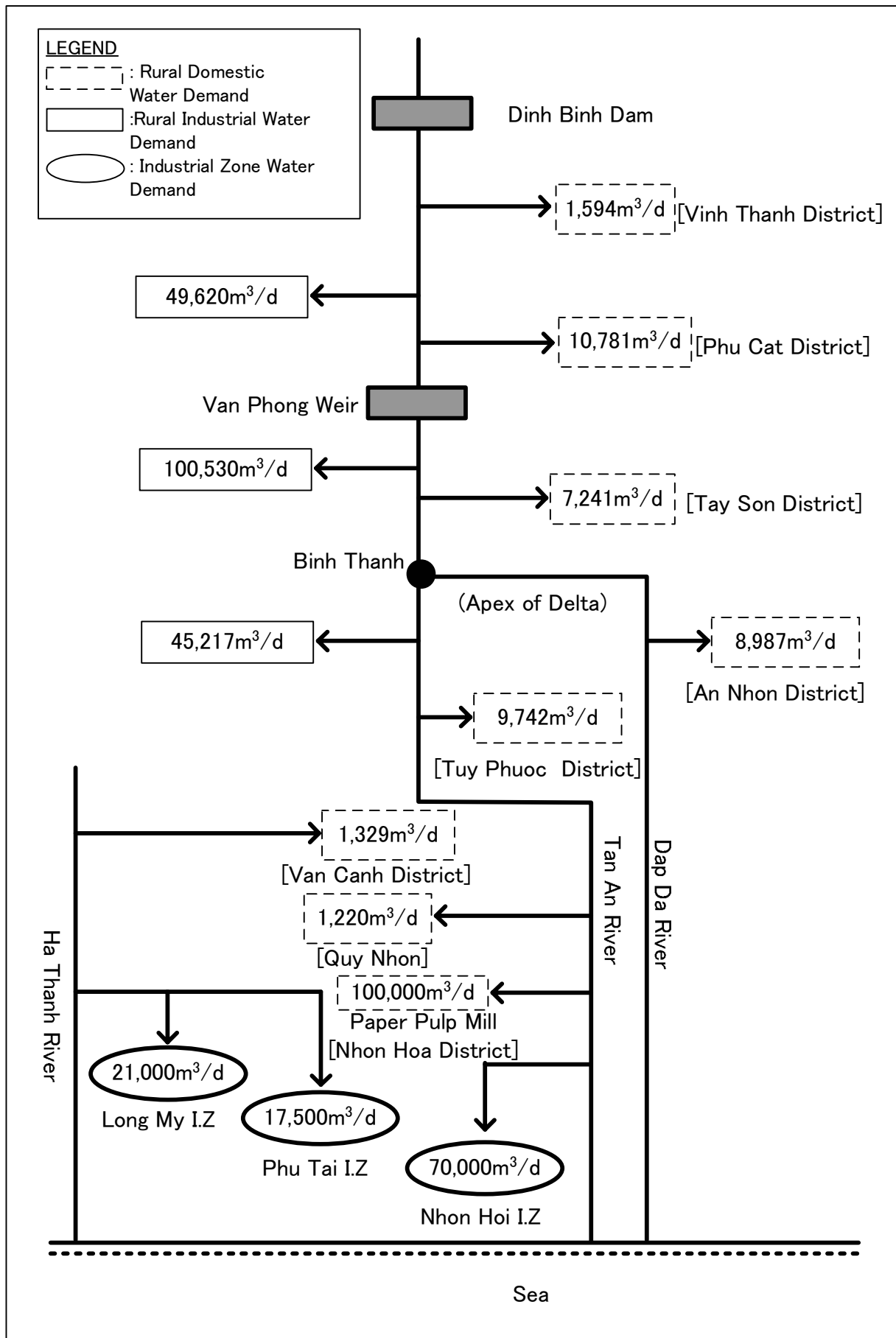
Hình 5.1
Bản đồ vị trí các thị trấn chính và các huyện



The Study on Nationwide Water Resources
Development and Management
in the Socialist Republic of Vietnam

JAPAN INTERNATIONAL COOPERATION AGENCY

Hình 5.2
Nhu cầu nước sinh hoạt đô thị ở mỗi thị trấn
trong năm 2020



The Study on Nationwide Water Resources Development and Management in the Socialist Republic of Vietnam

JAPAN INTERNATIONAL COOPERATION AGENCY

Hình 5.3
Sơ đồ nhu cầu nước sinh hoạt và công nghiệp trong năm 2020