

資料 - 8

その他の資料・情報

8.1 施設位置図

8.2 施設標準図

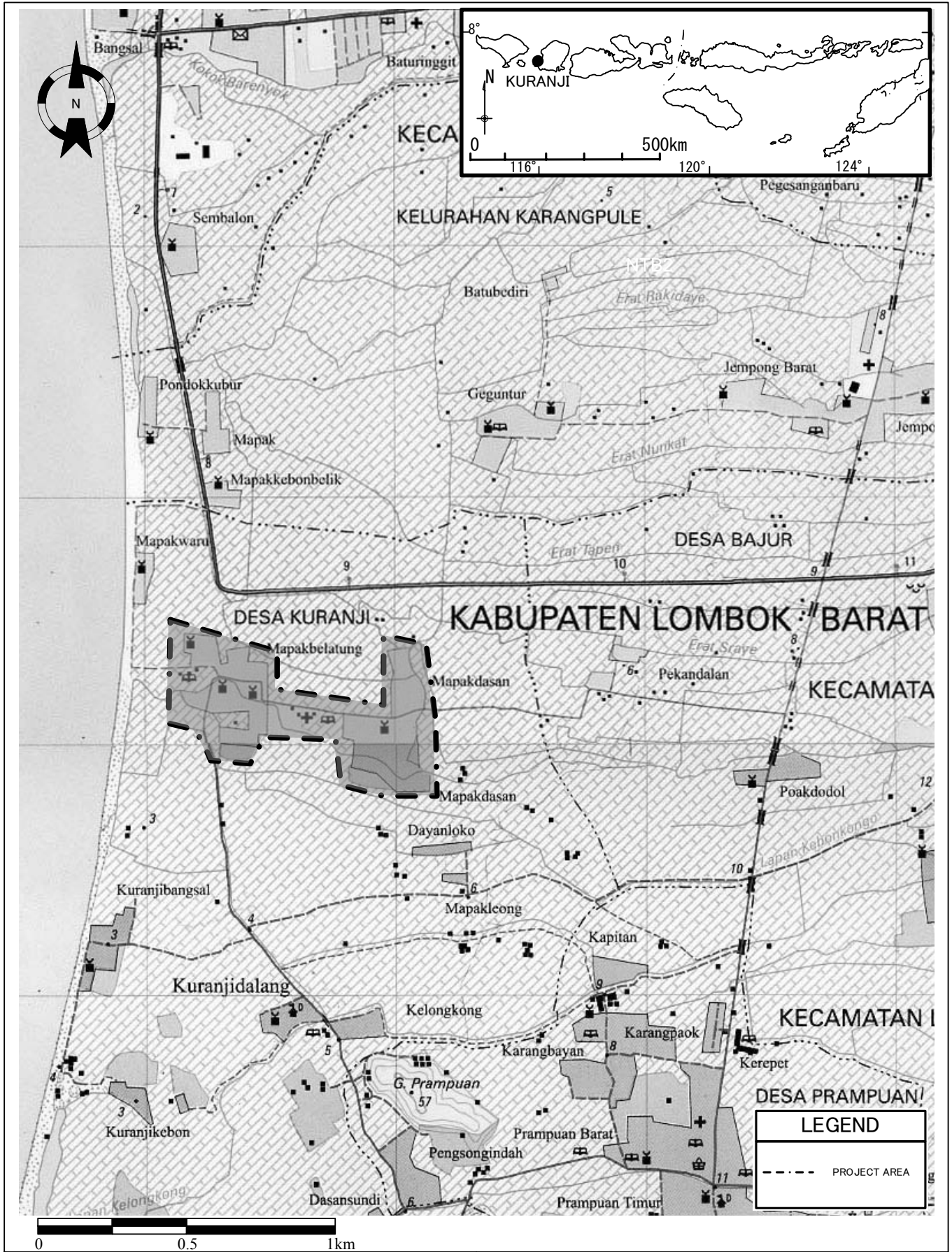
8.3 自然条件調査

8.4 社会条件調査

8.5 PDAM資料

8.6 管網水理計算

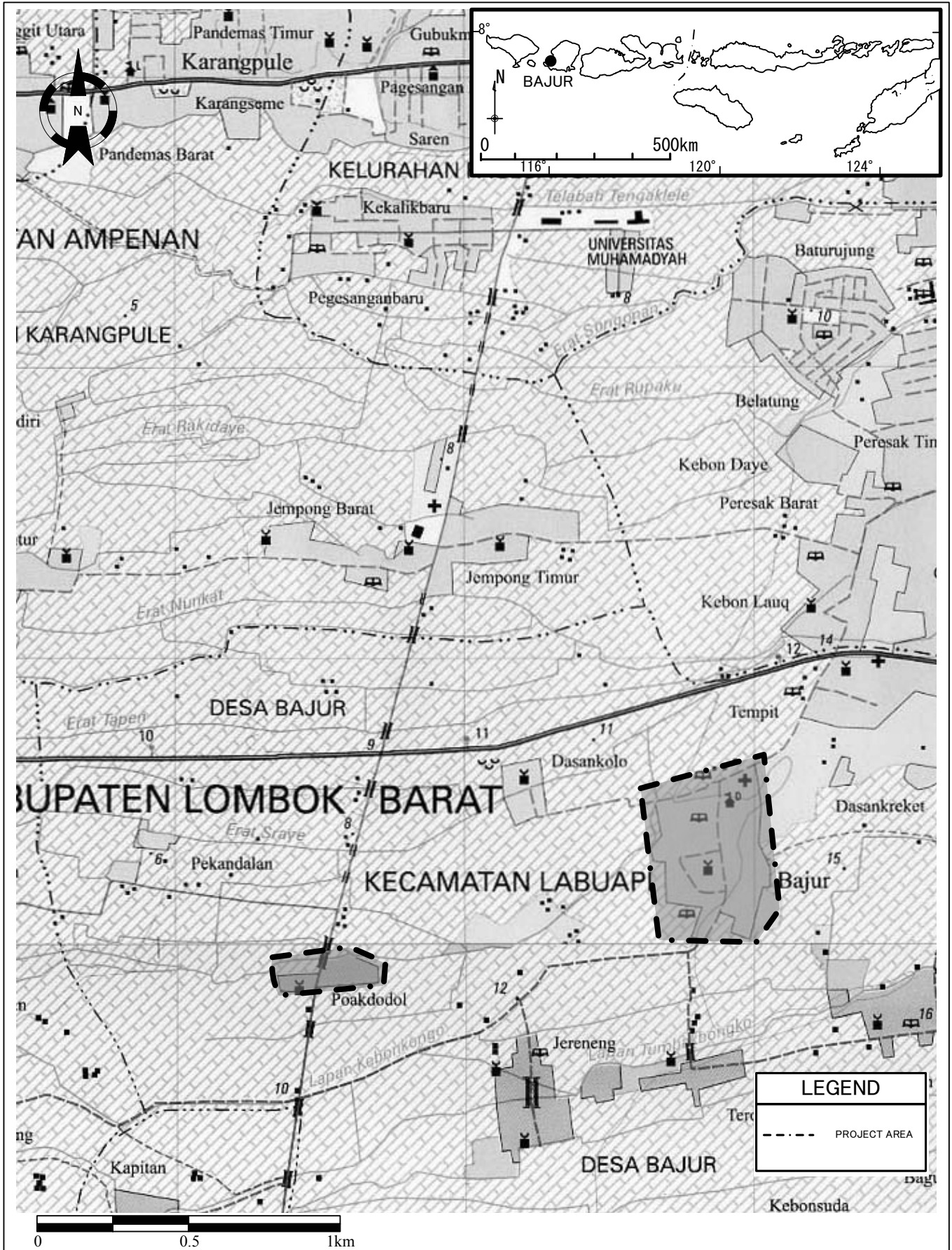
8.1 施設位置図



インドネシア国
東西ヌサトゥンガラ州地方給水計画
基本設計調査

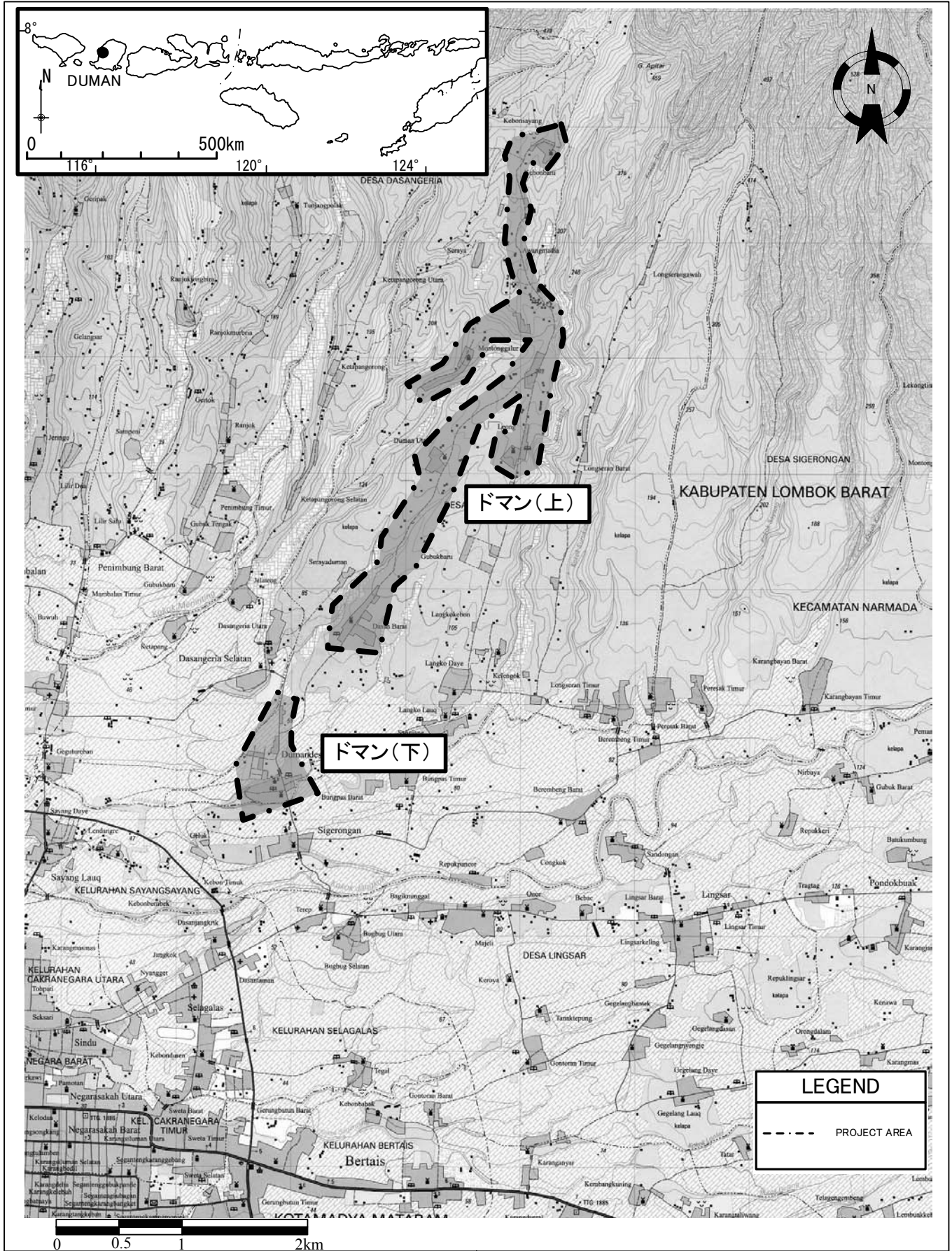
独立行政法人 国際協力機構

東ヌサトゥンガラ州 クランジ
給水施設位置図



インドネシア国
 東西ヌサトゥンガラ州地方給水計画
 基本設計調査
 独立行政法人 国際協力機構

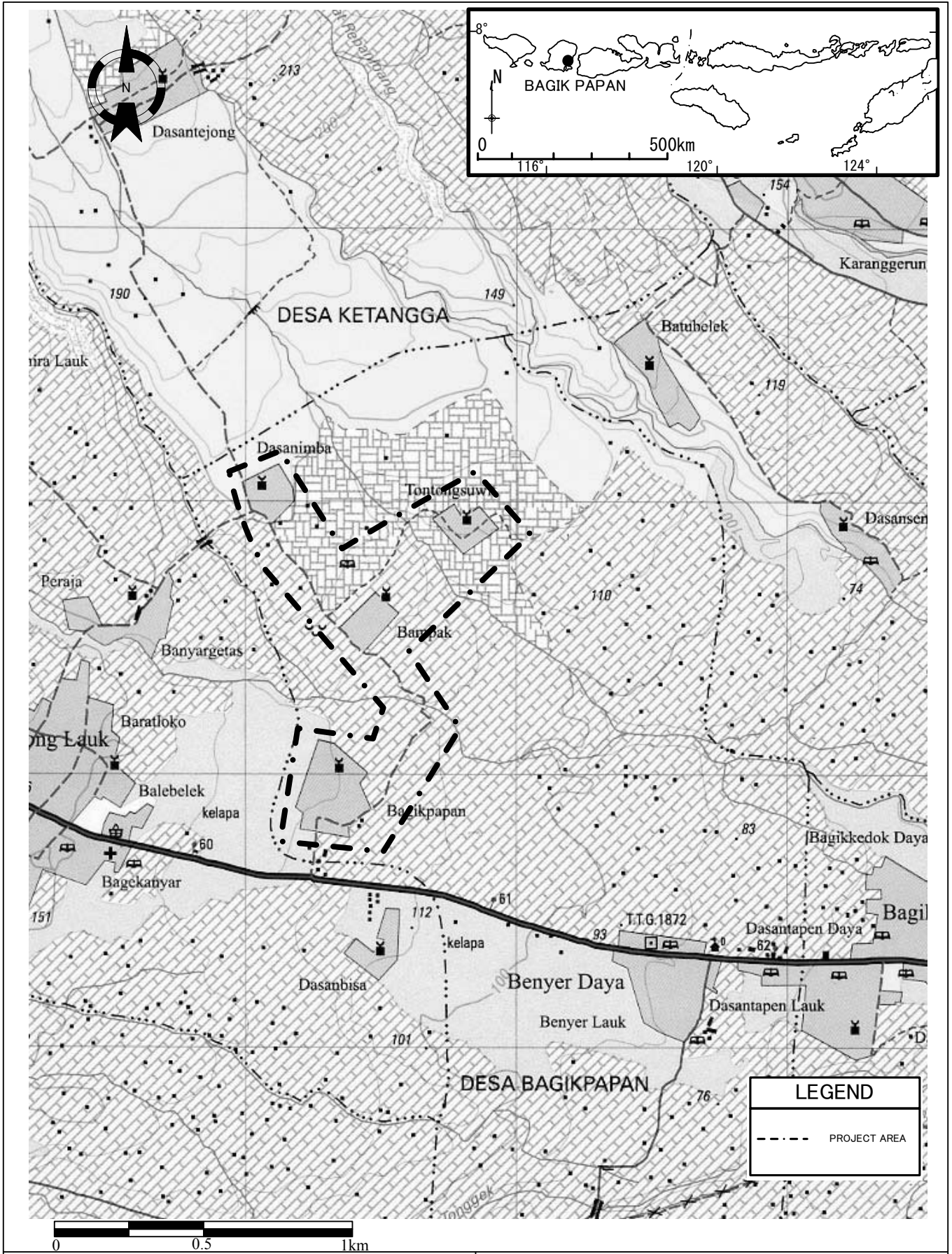
東ヌサトゥンガラ州 バジュール
 給水施設位置図



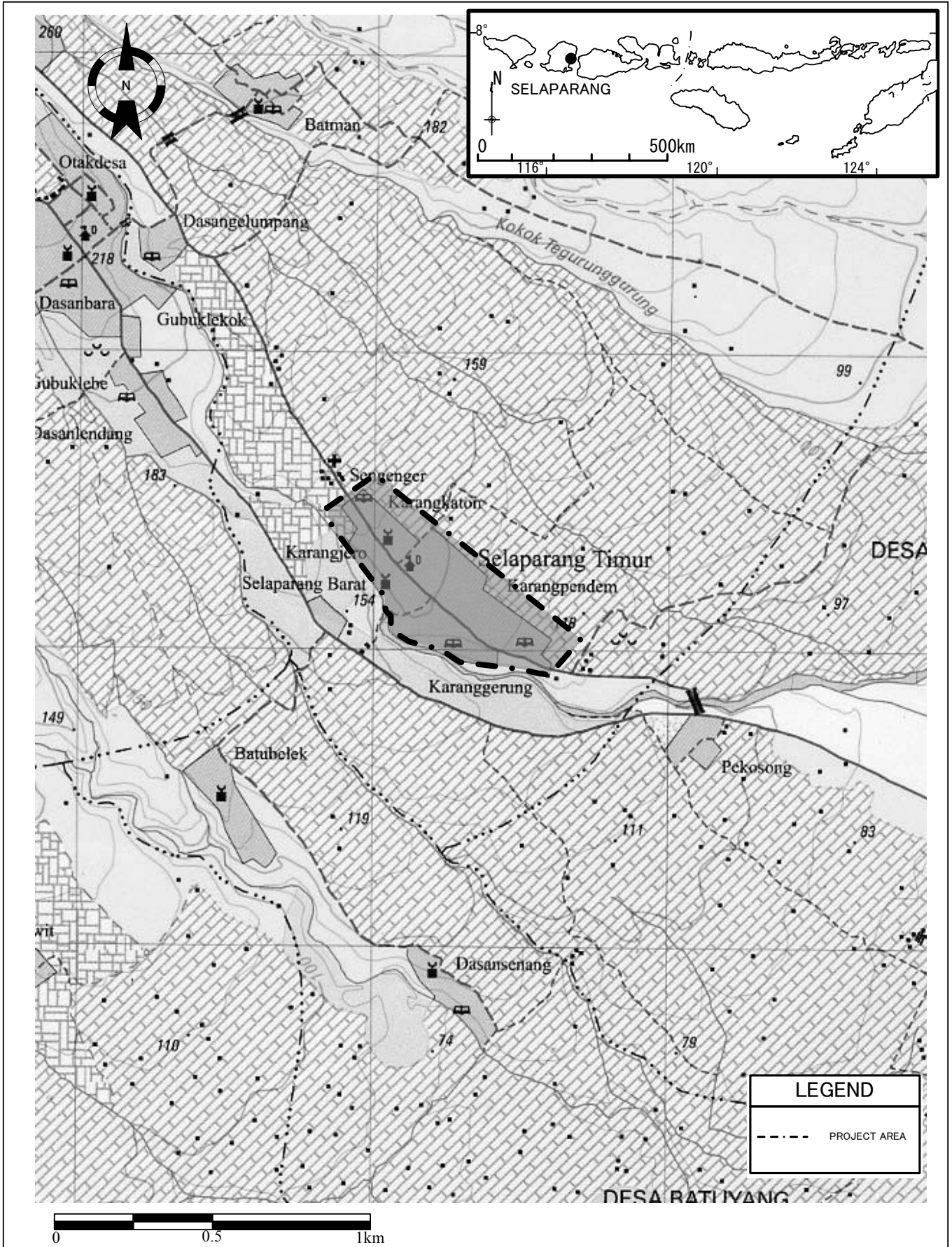
インドネシア国
東西ヌサトゥンガラ州地方給水計画
基本設計調査

独立行政法人 国際協力機構

東ヌサトゥンガラ州 ドマン
給水施設位置図



<p>インドネシア国 東西ヌサトゥンガラ州地方給水計画 基本設計調査</p>	<p>東ヌサトゥンガラ州 バギクパパン 給水施設位置図</p>
<p>独立行政法人 国際協力機構</p>	



<p>インドネシア国 東西ヌサトゥンガラ州地方給水計画 基本設計調査</p>	<p>東ヌサトゥンガラ州 セラパラン 給水施設位置図</p>
<p>独立行政法人 国際協力機構</p>	