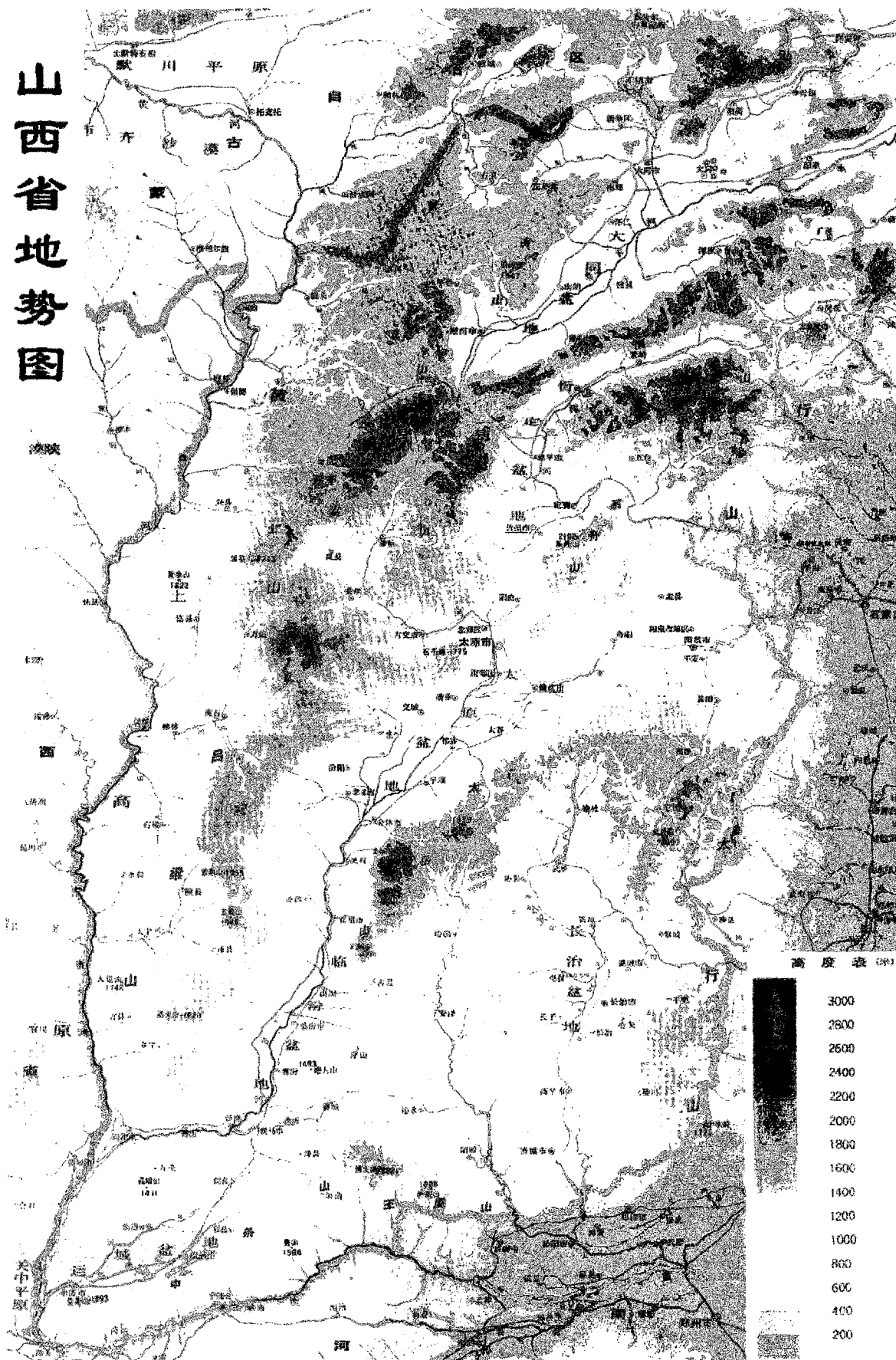
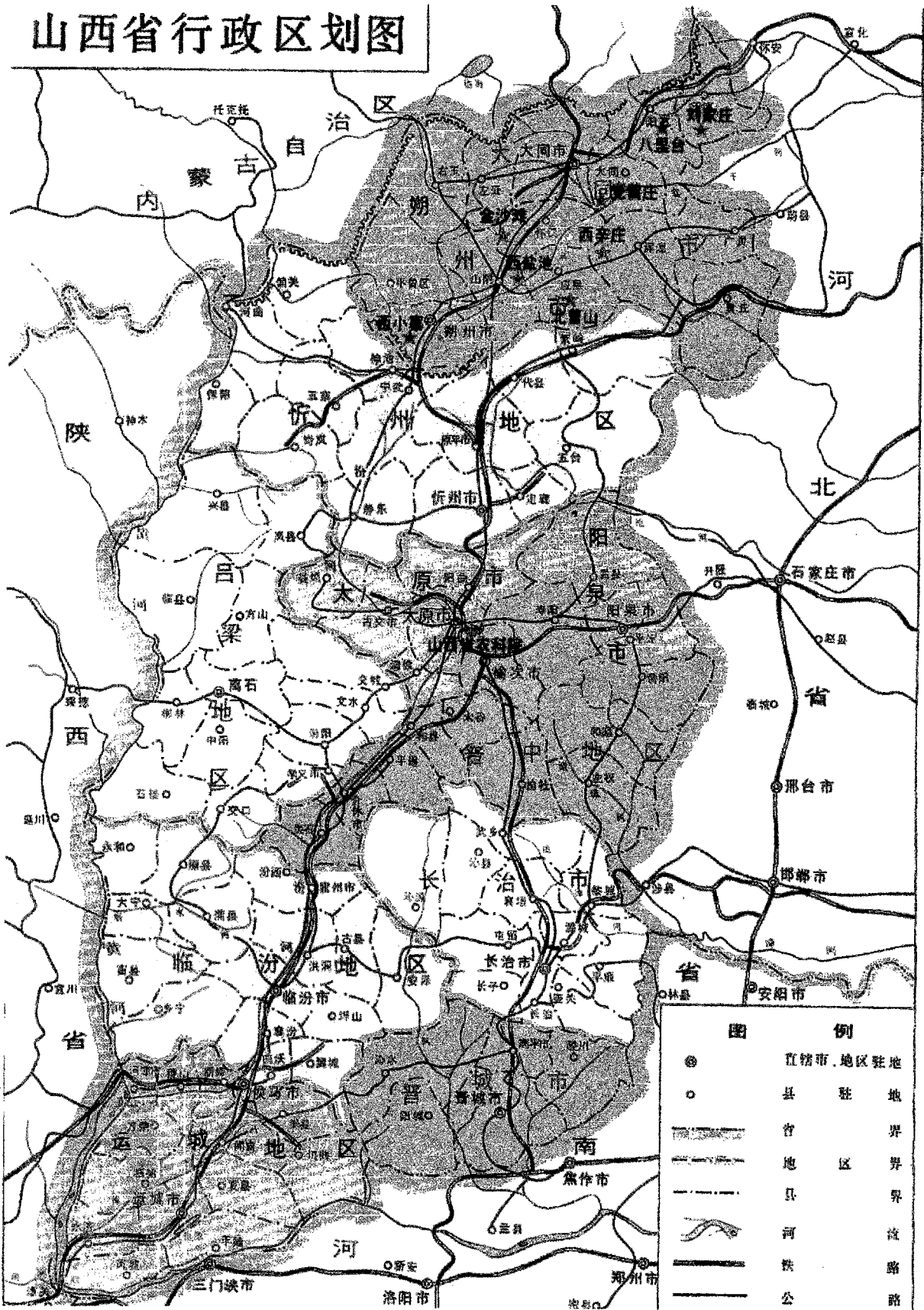


山西省地势图

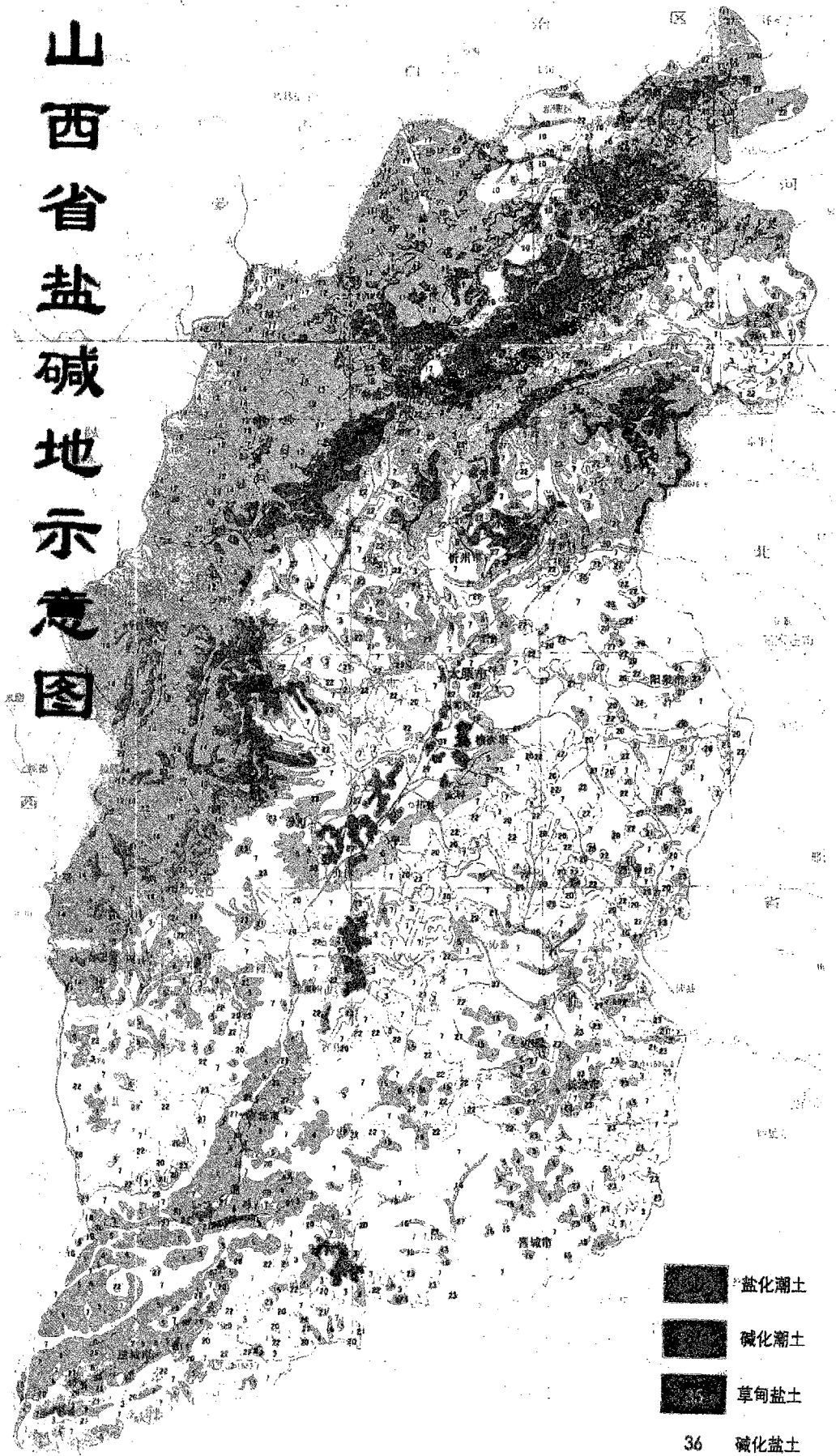


山西省行政区划图



图例	
◎	直辖市、地区驻地
○	县驻地
——	省界
——	地区界
——	县界
~	河流
——	铁路
——	公路

山西省盐碱地示意图



盐化潮土

碱化潮土

草甸盐土

36 碱化盐土