

Figure 2.2-2(1) Résultat du calcul du courant littoral
(Topographie actuelle, direction du vent : N)

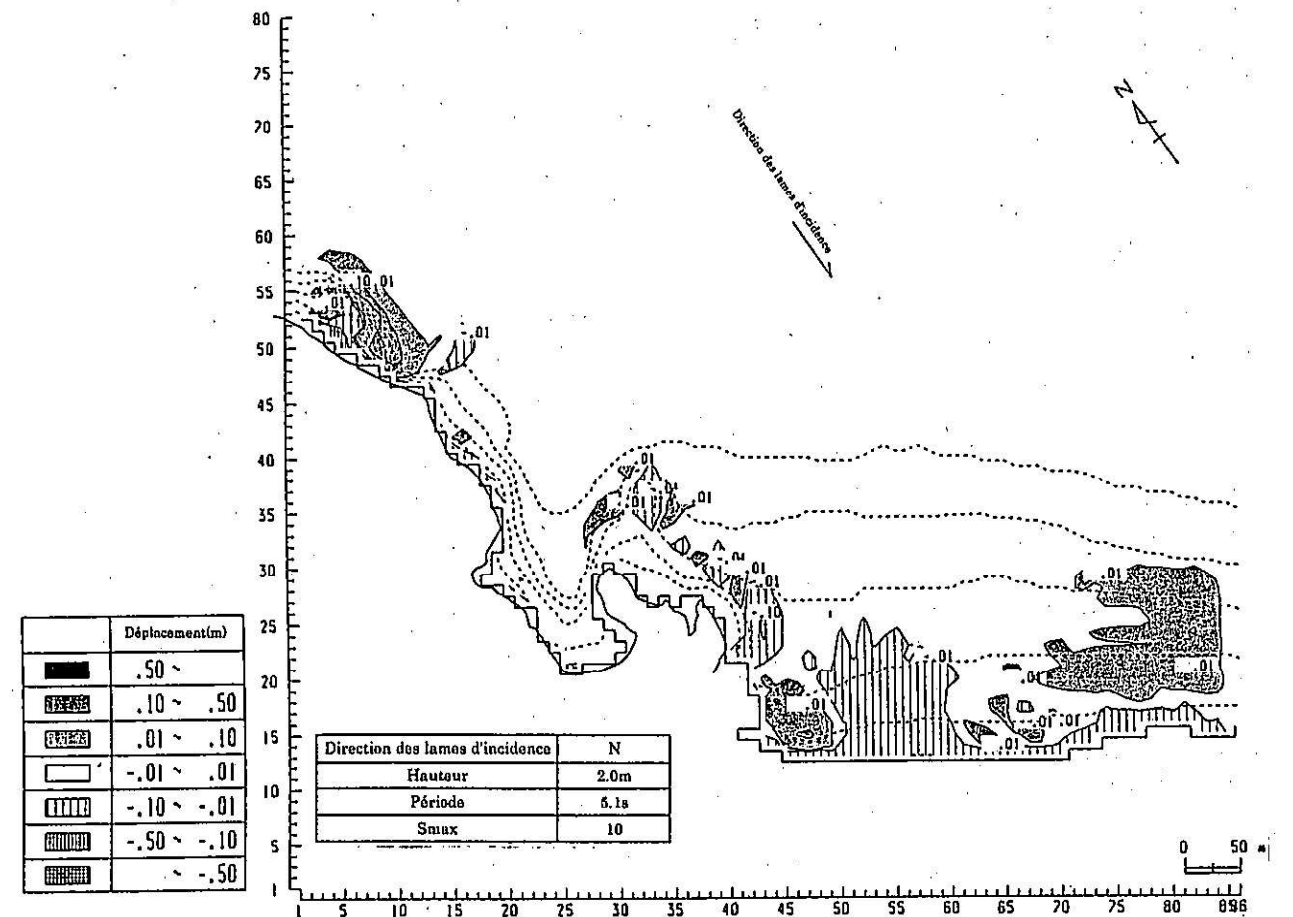


Figure 2.2-2(2) Résultat de la prédiction du changement topographique
(Topographie actuelle, direction du vent : N)

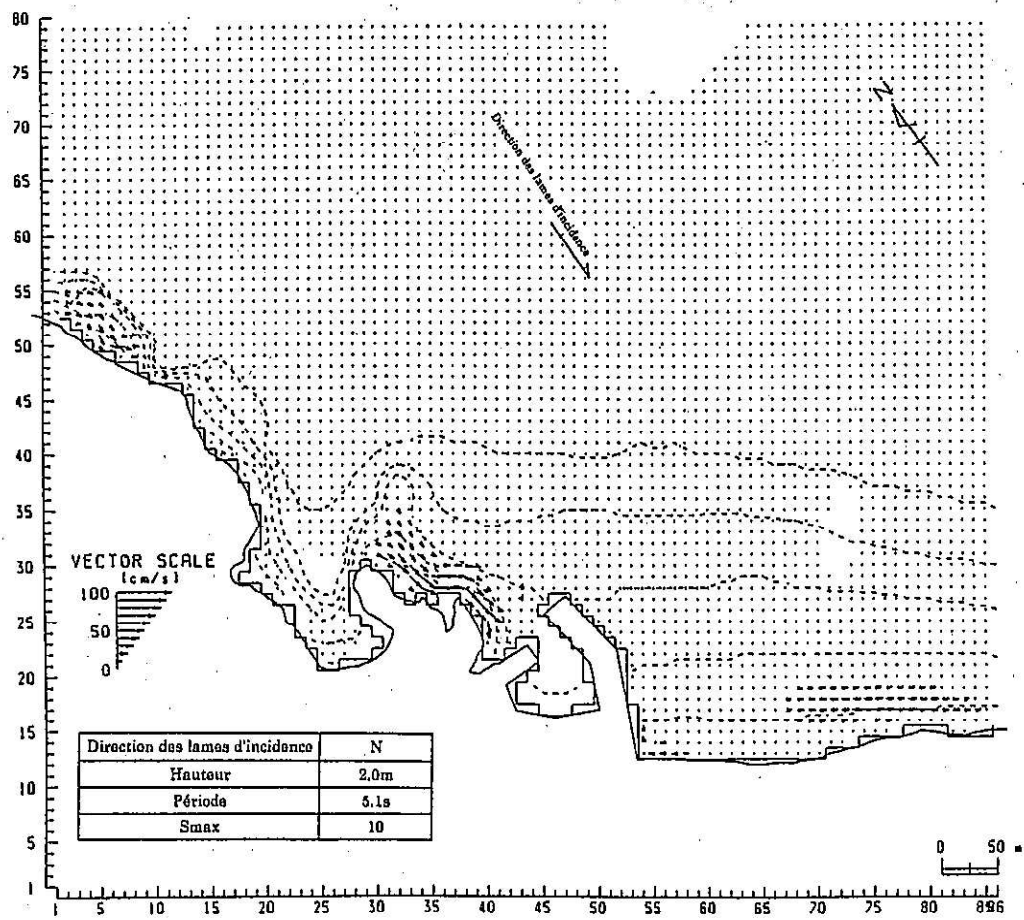


Figure 2.2-3(1) Résultat du calcul du courant littoral
(Après la réalisation du port de pêche, direction du vent : N)

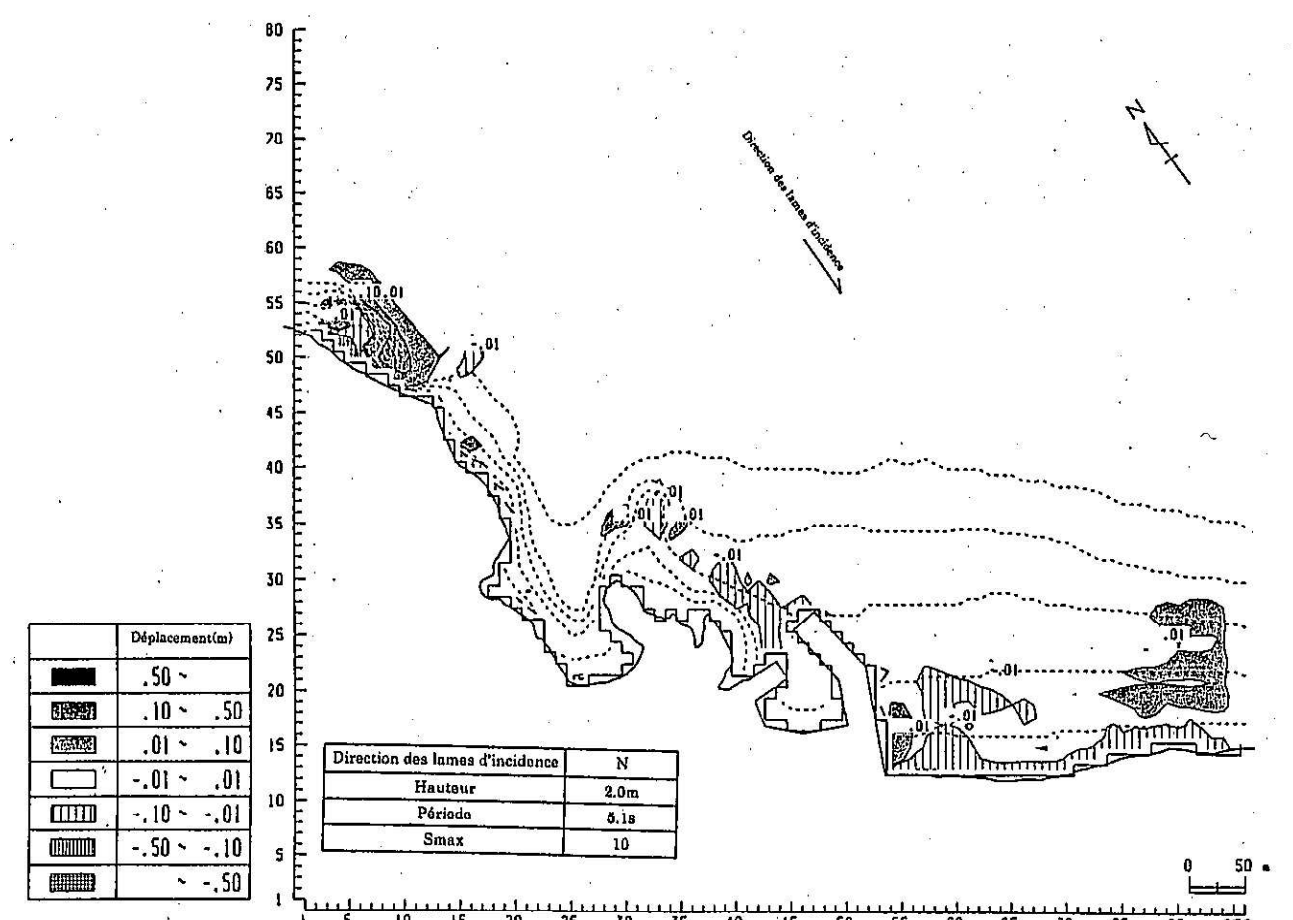


Figure 2.2-3(2) Résultat de la prédiction du changement topographique
(Après la réalisation du port de pêche, direction du vent : N)