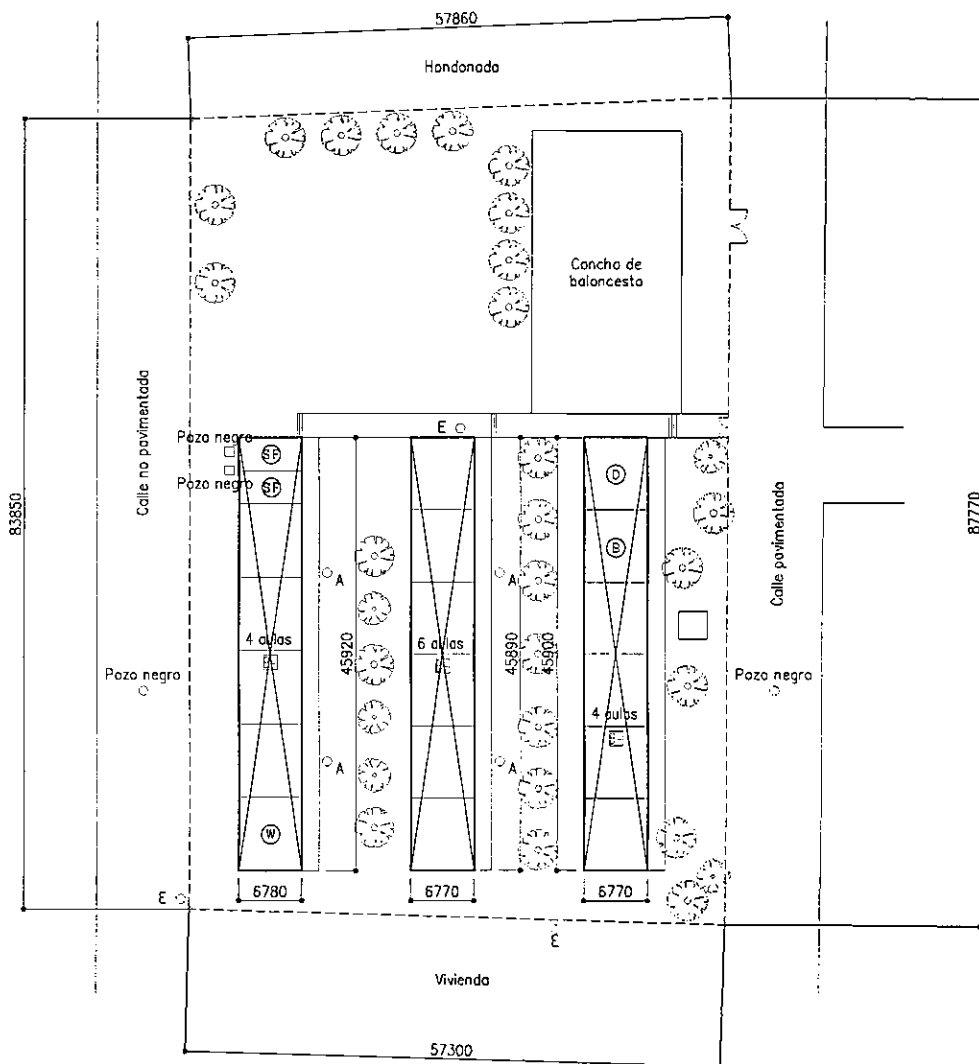


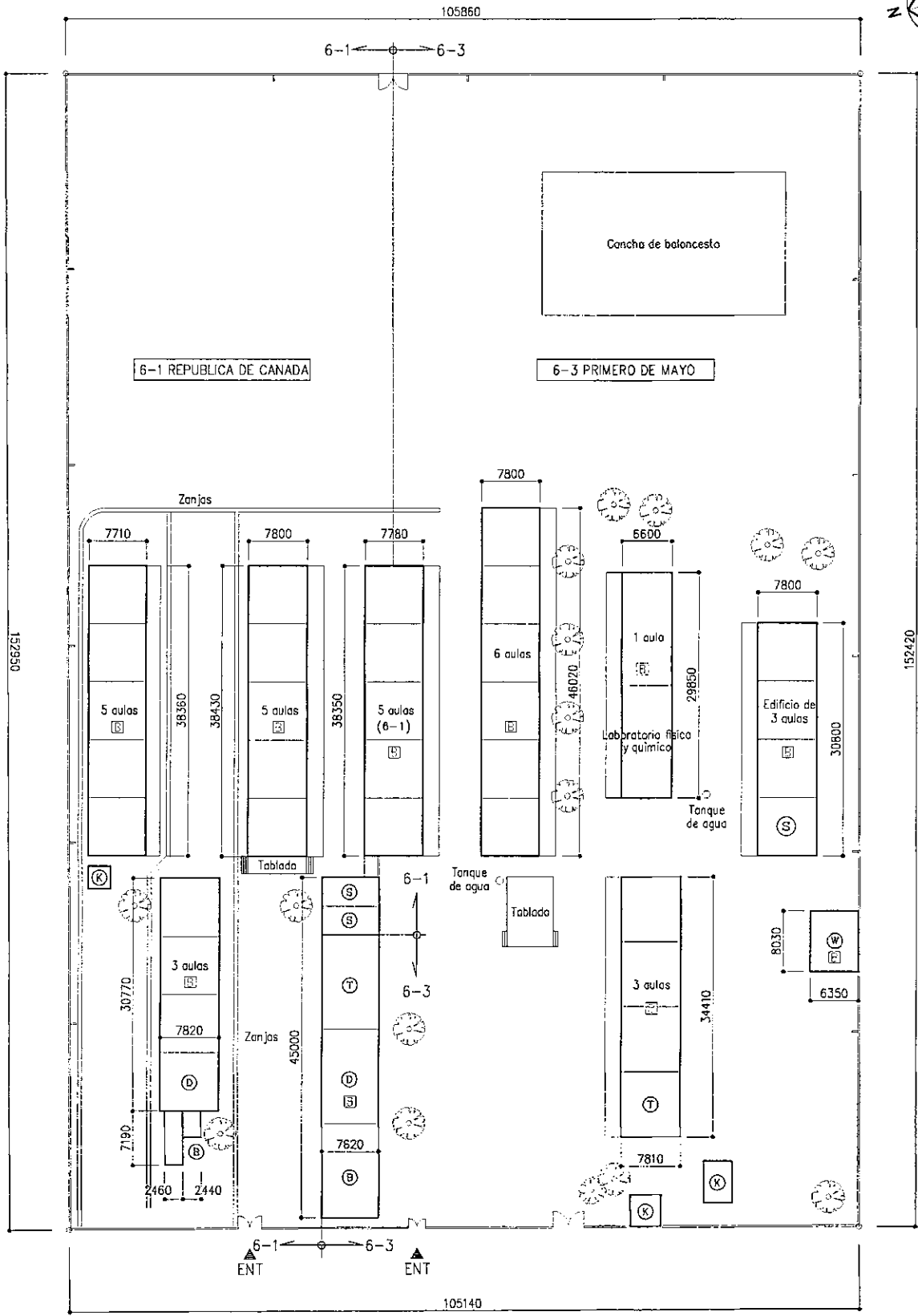
S : 1 / 800

5-6 JOSEFA TOLEDO DE AGUERRI #2



5-9 JAPON

S : 1 / 800



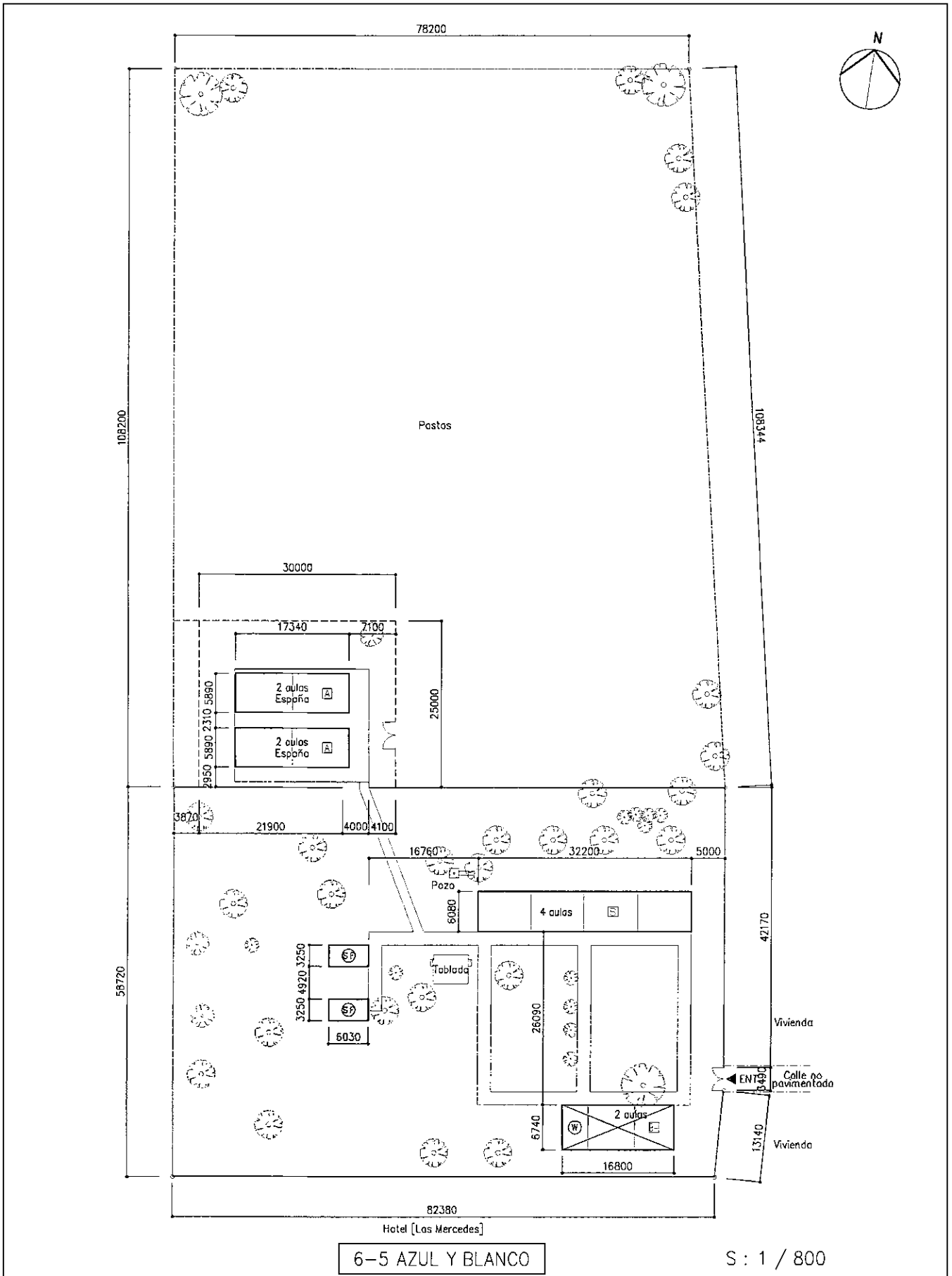
6-1 REPUBLICA DE CANADA  
6-3 PRIMERO DE MAYO

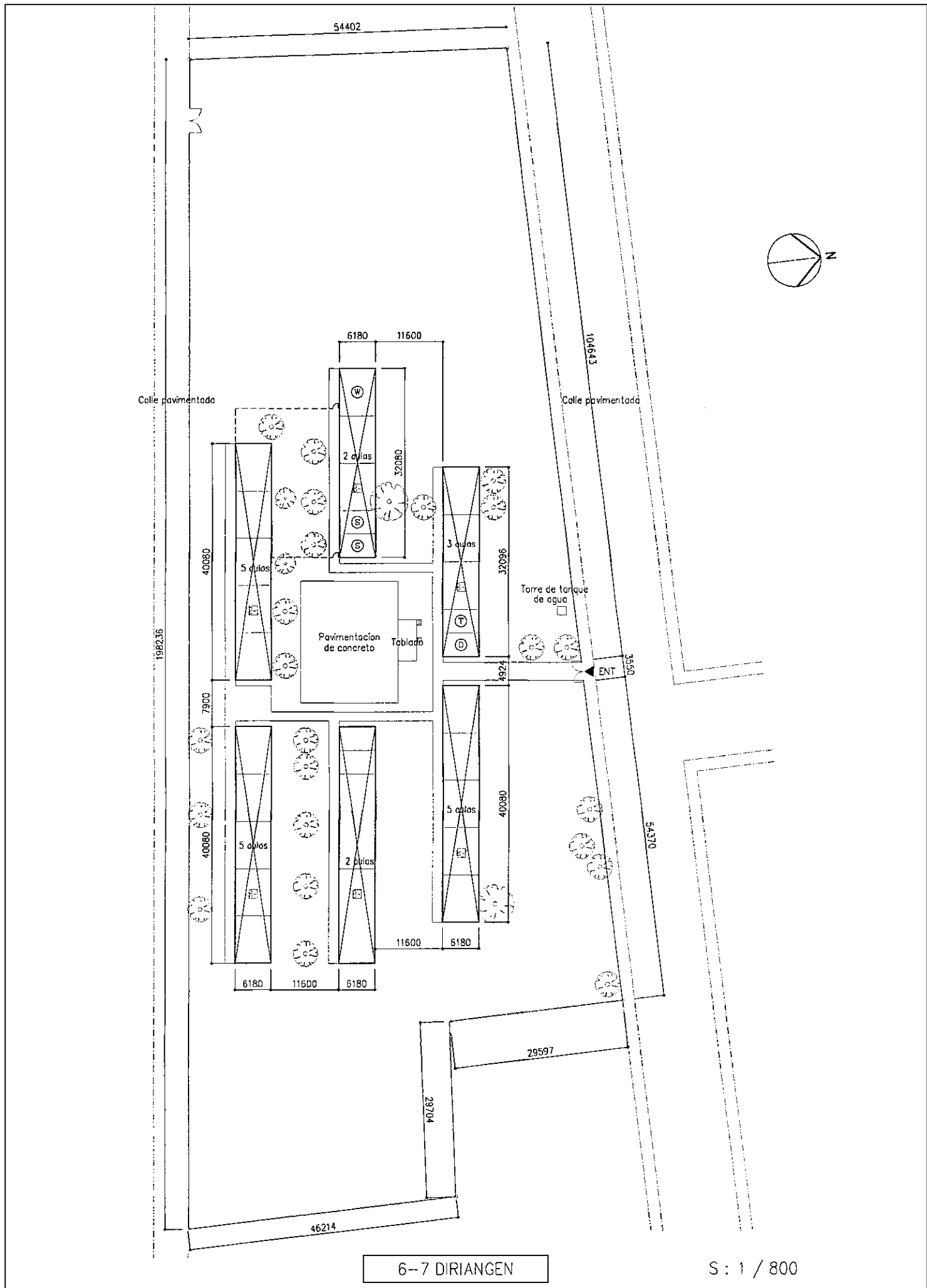
S : 1 / 800

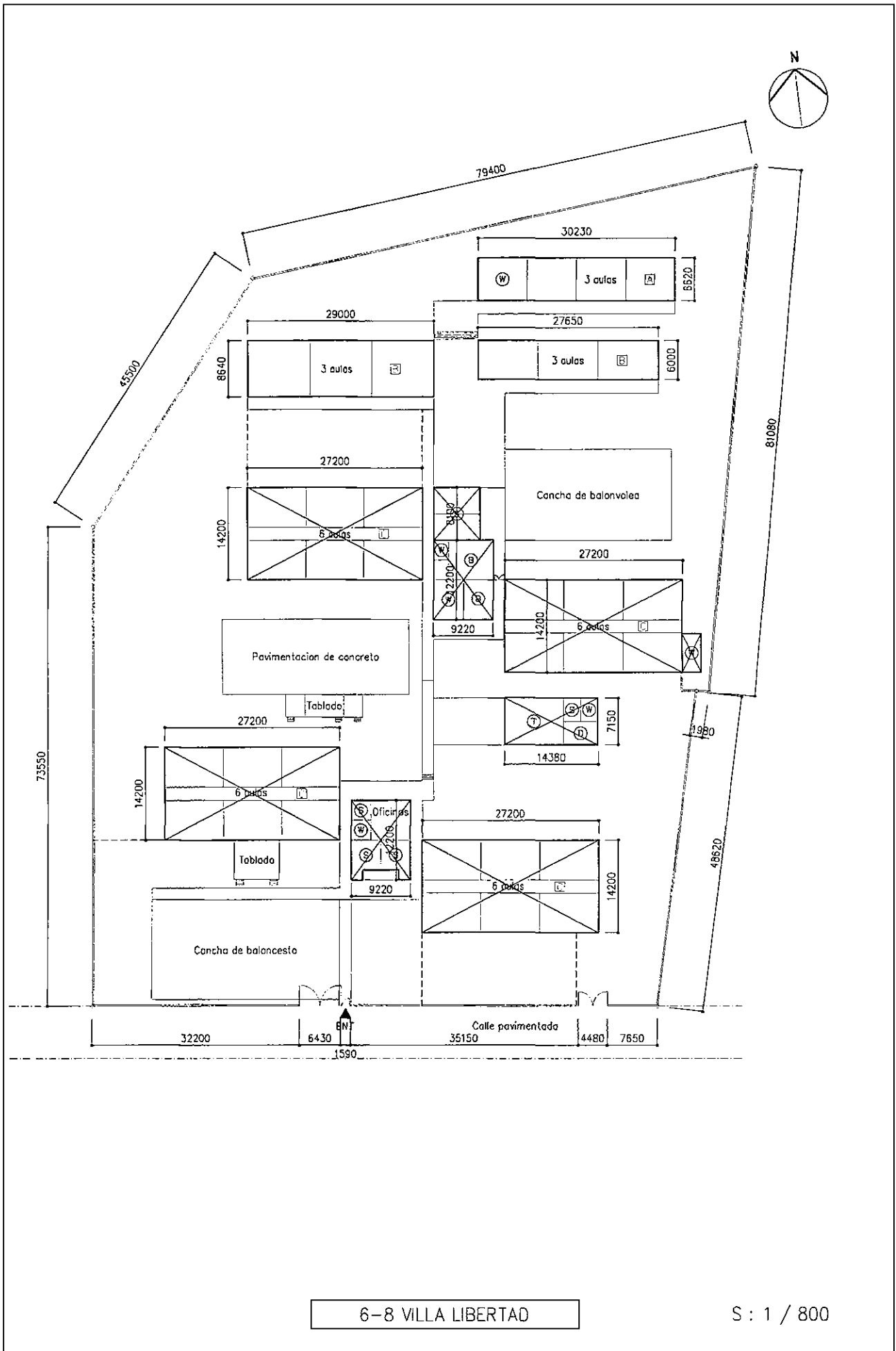


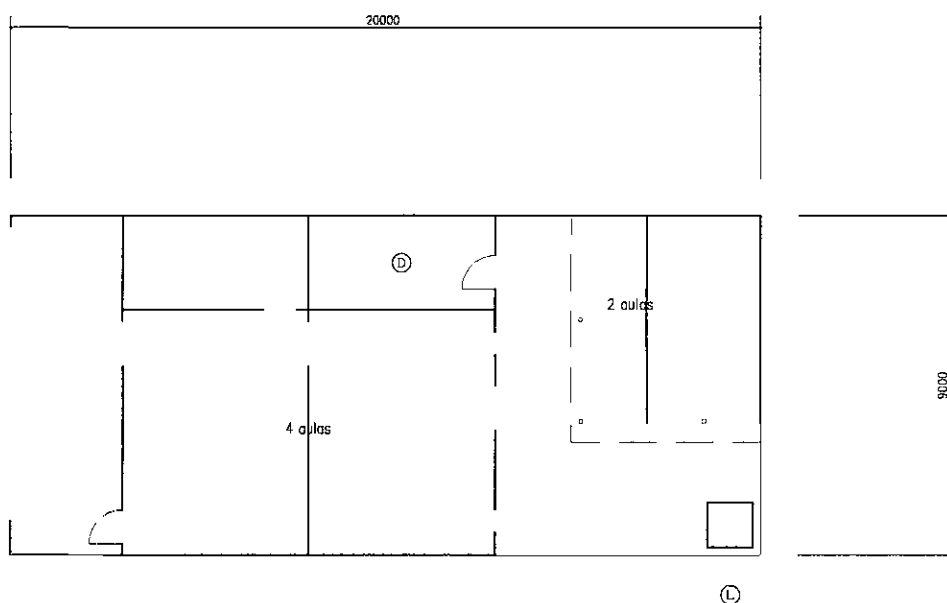
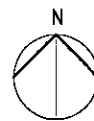
6-2 MODESTO ARMIJO

S : 1 / 800







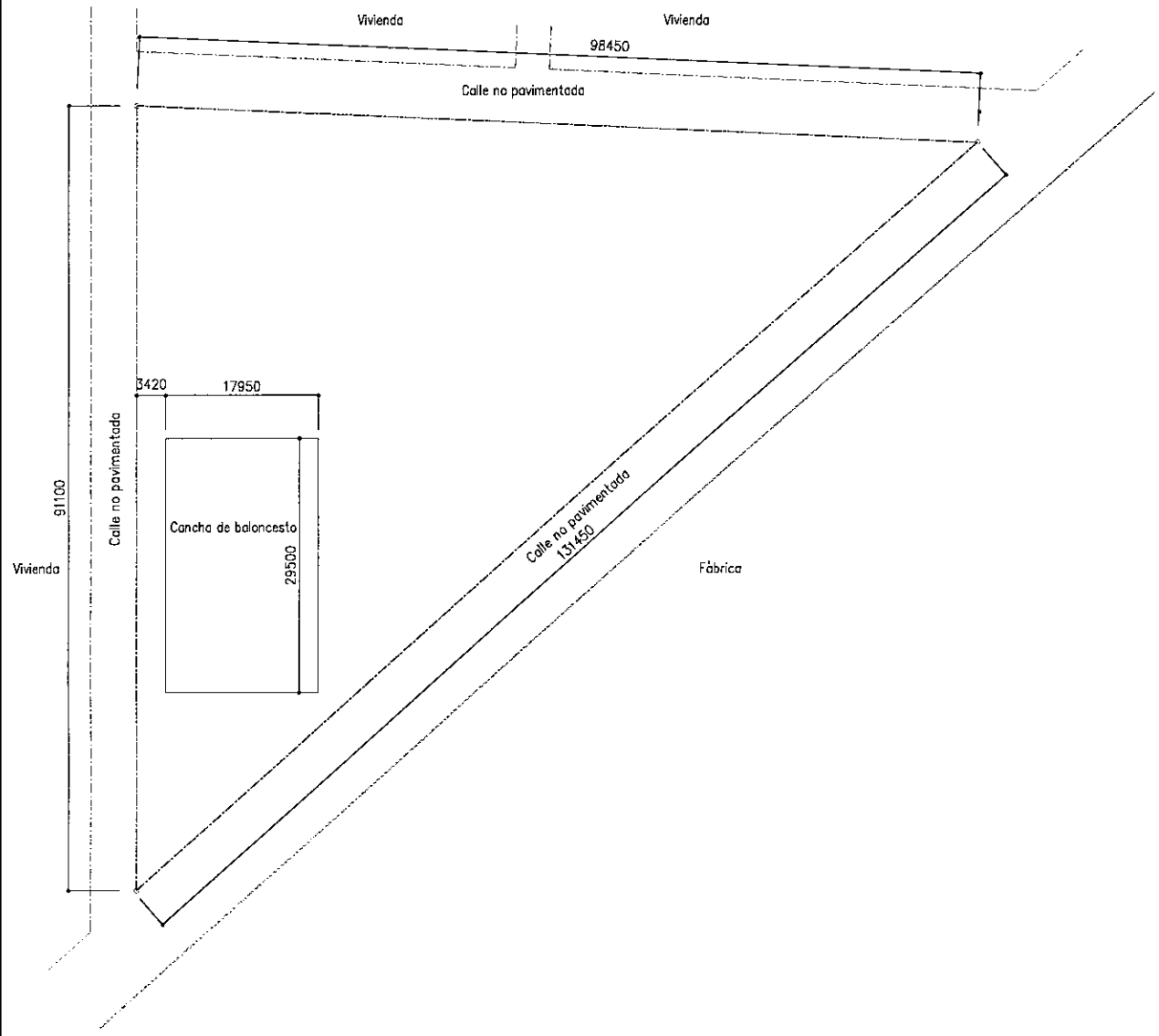
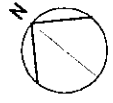


Sala de clase existente  
(Se construirá en el terreno alternativo)

6-9 MENOR TRABAJADOR

S = 1 / 200

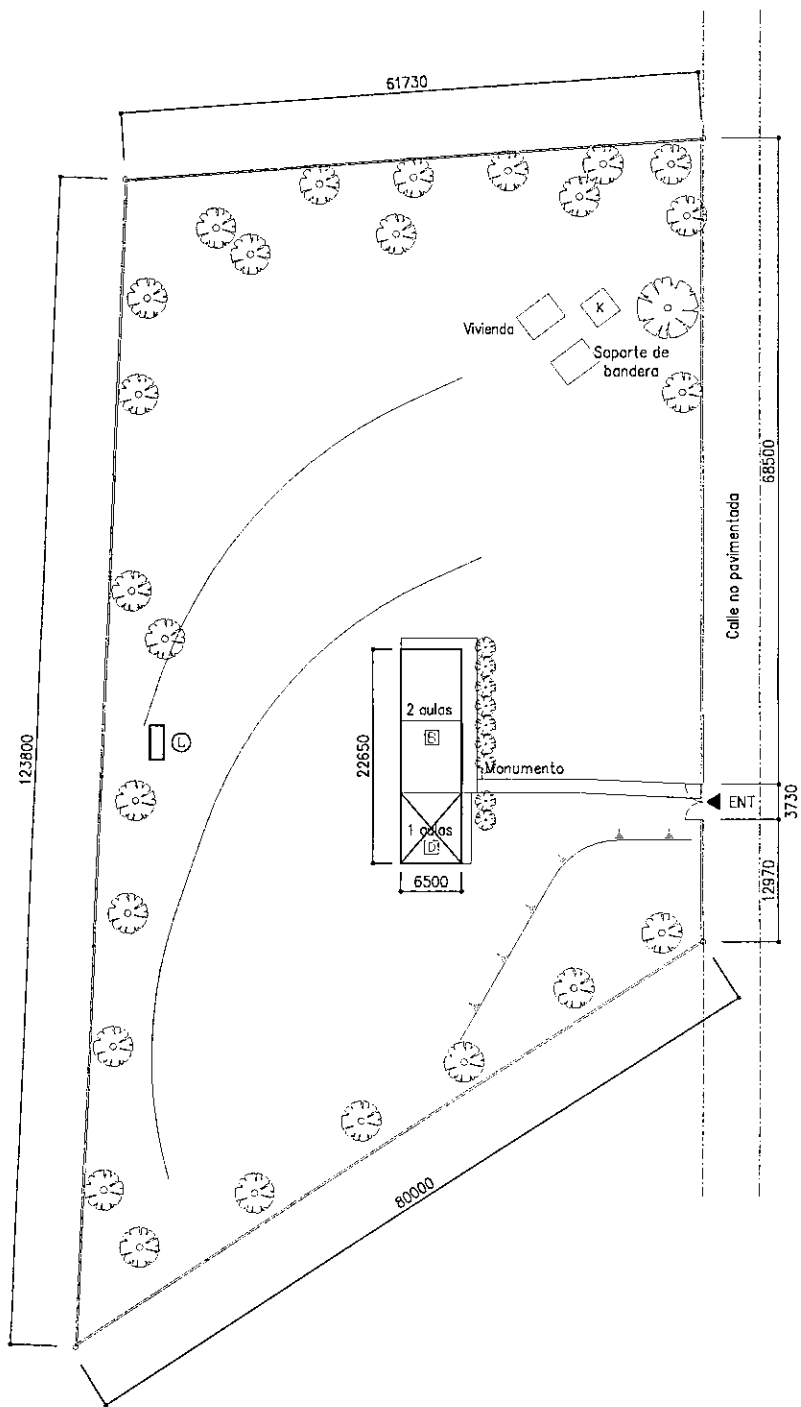




Terreno alternativo

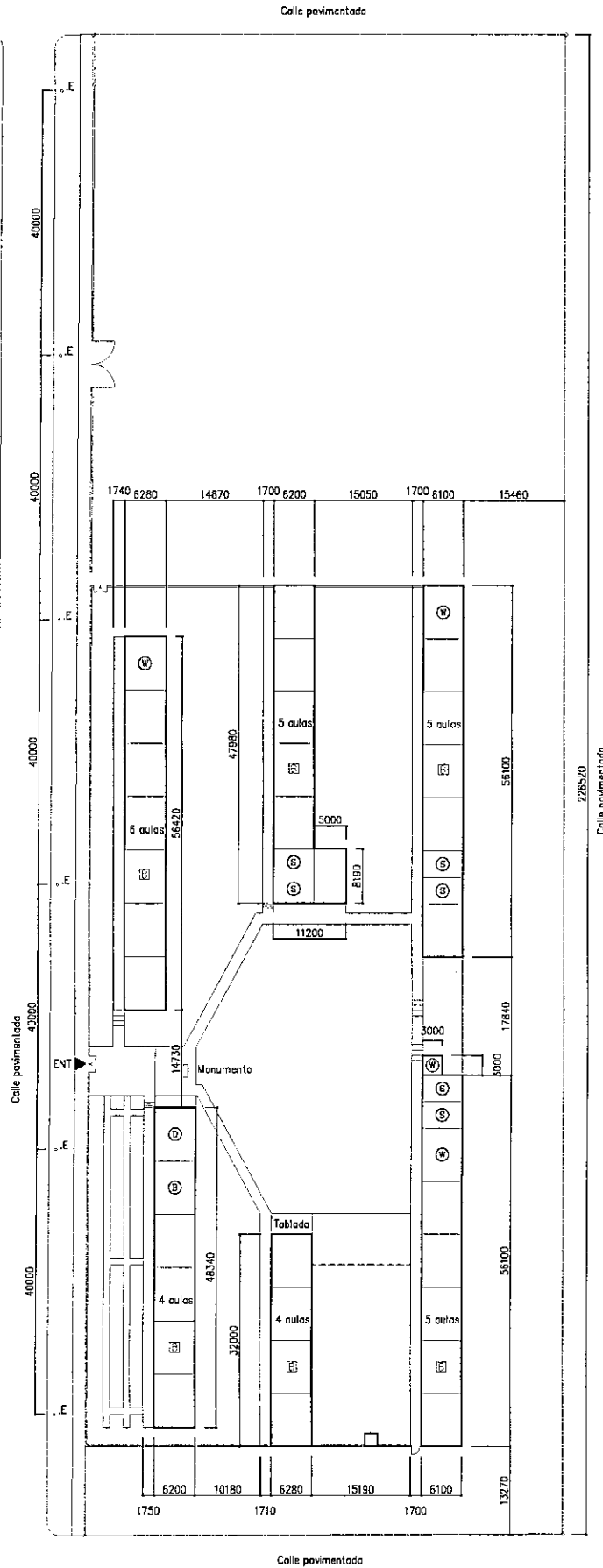
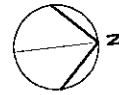
6-9 MENOR TRABAJADOR

S : 1 / 800



6-10 CAMINO DEL RIO

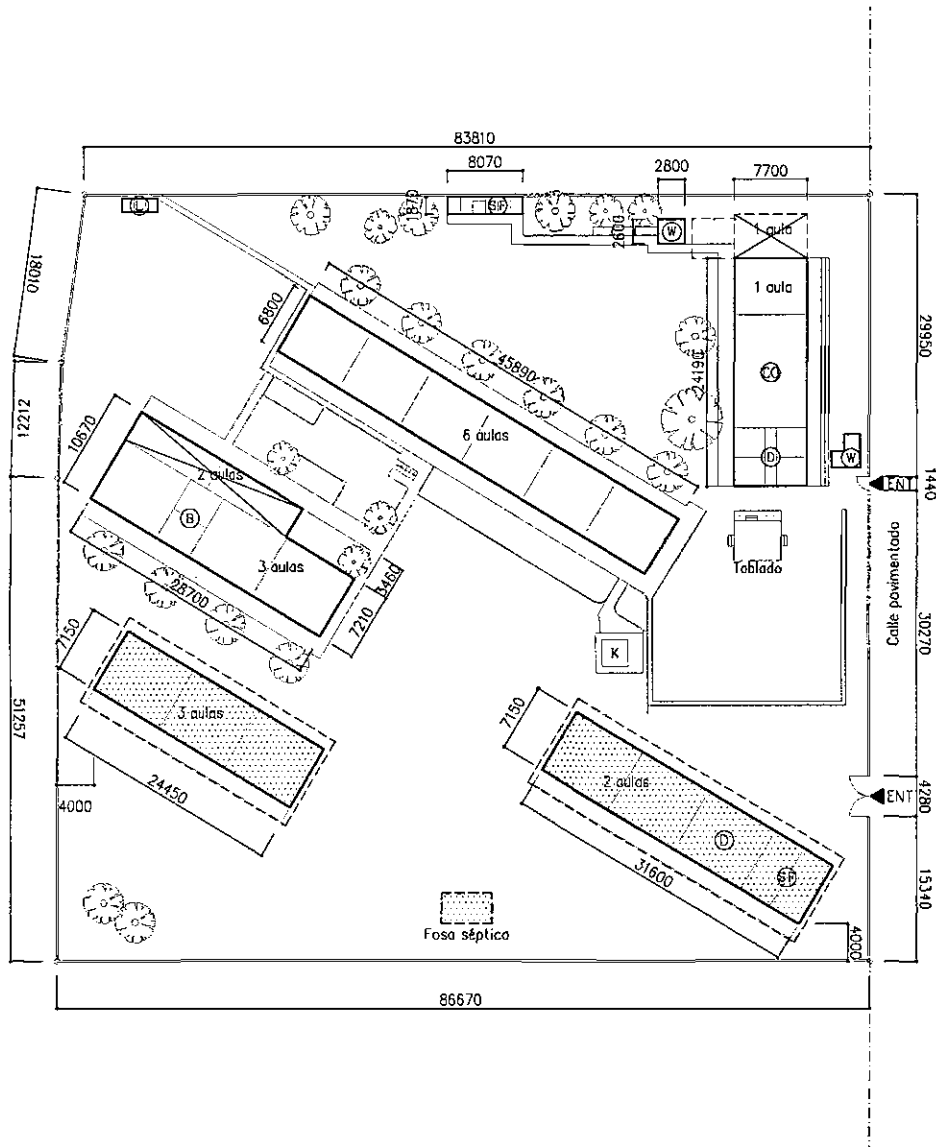
S : 1 / 800



6-11 REPUBLICA DE VENEZUELA

S : 1 / 1000

(2) Después de Ejecución del Proyecto



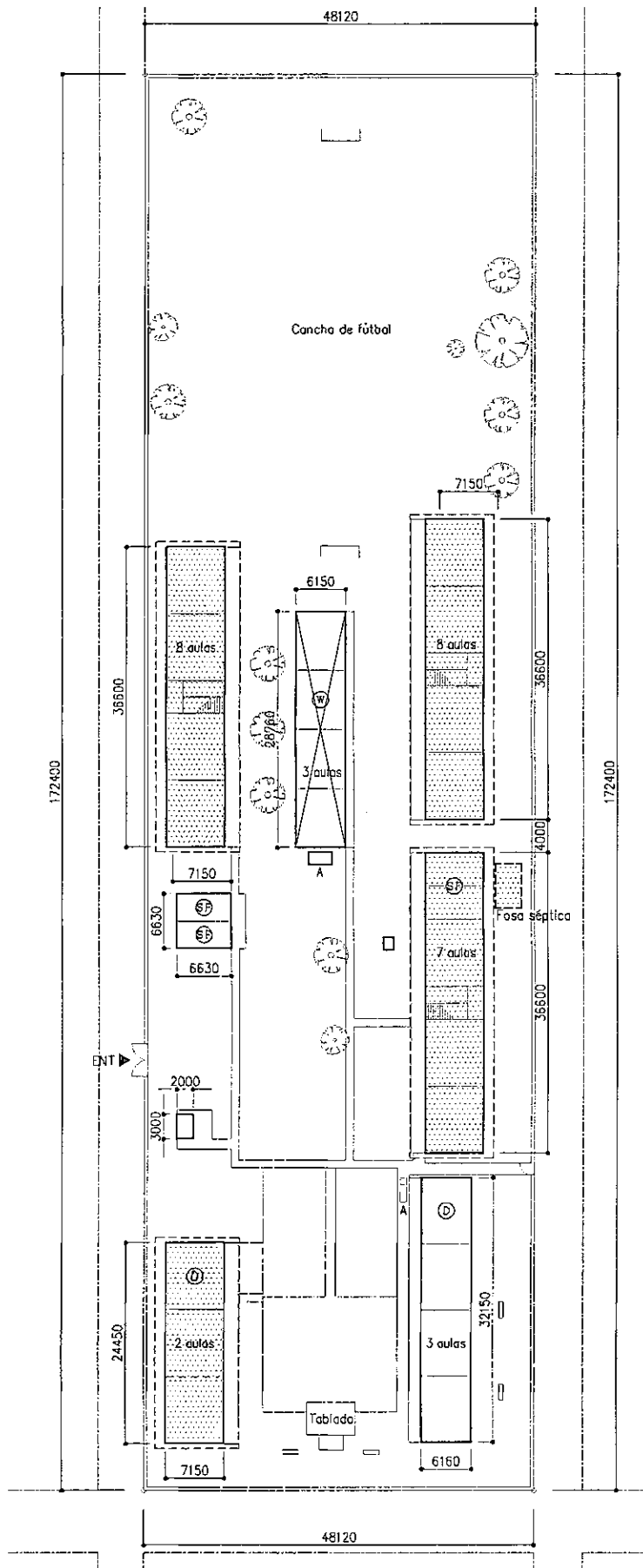
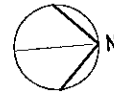
N : 12° 8' 54"  
 W : 86° 20' 58"

Área del terreno : 7001.65m<sup>2</sup>  
 Área de piso : 400.76m<sup>2</sup>

Reemplazo : 3 aulas  
 Ampliacion : 2 aulas  
 Sala para maestros : 1 sala  
 Servicios sanitarios : 1 sala  
 Fosa séptica : 1 caseta

S-1 BELLA CRUZ

S : 1 / 800



N : 12° 8' 54"  
 W : 86° 20' 58"

Área del terreno : 8295.89m<sup>2</sup>

S-4

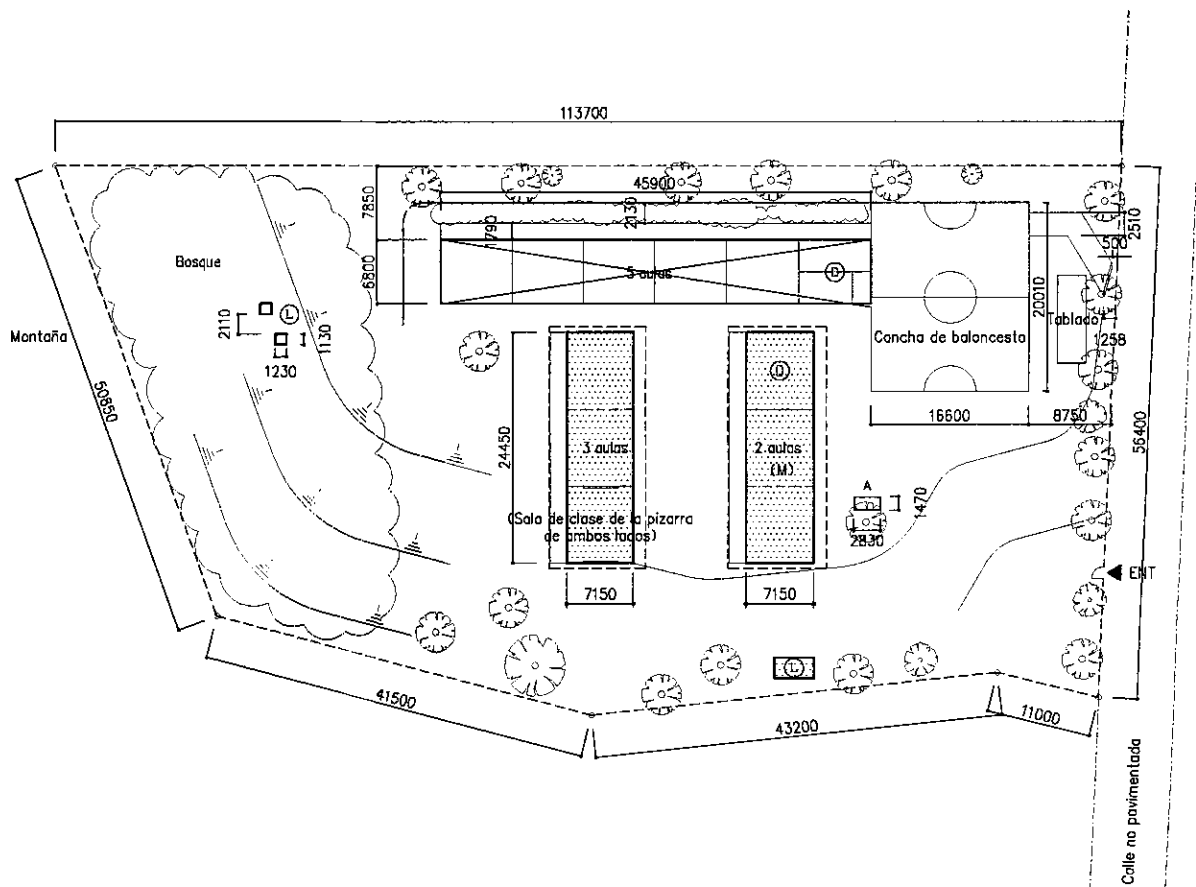
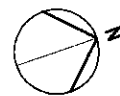
Reemplazo : 13 aulas  
 Ampliacion : 4 aulas  
 Sala para maestros : 1 sala  
 Servicios sanitarios : 1 sala  
 Fosa séptica : 1 caseta  
 Área de piso : 1503.40m<sup>2</sup>

S-7

Reemplazo : 1 aulas  
 Ampliacion : 7 aulas  
 Área de piso : 664.29m<sup>2</sup>

S : 1 / 800

S-4 BELLO AMANECER



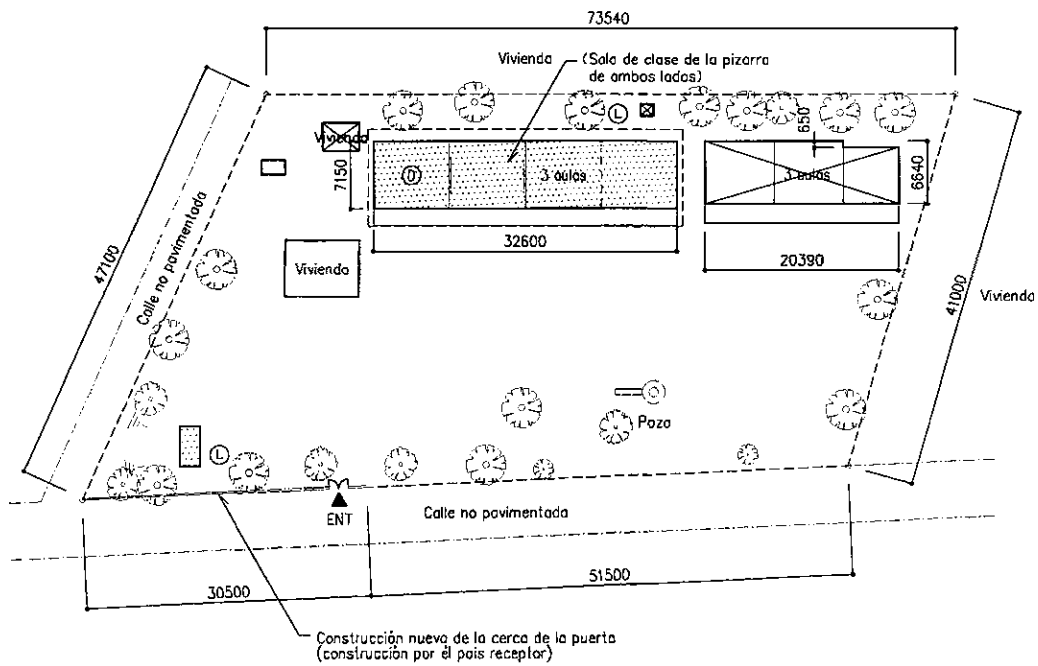
N : 12° 6' 35"  
 W : 86° 22' 50"

Área del terreno : 5604.65m<sup>2</sup>  
 Área de piso : 359.09m<sup>2</sup>

Reemplazo : 5 aulas  
 Ampliacion : 0 aulas  
 Sala para maestros : 1 sala  
 Caseta de letrinas : 1 caseta

S-8 FRAY JESUS DE PAMPLONA

S : 1 / 800



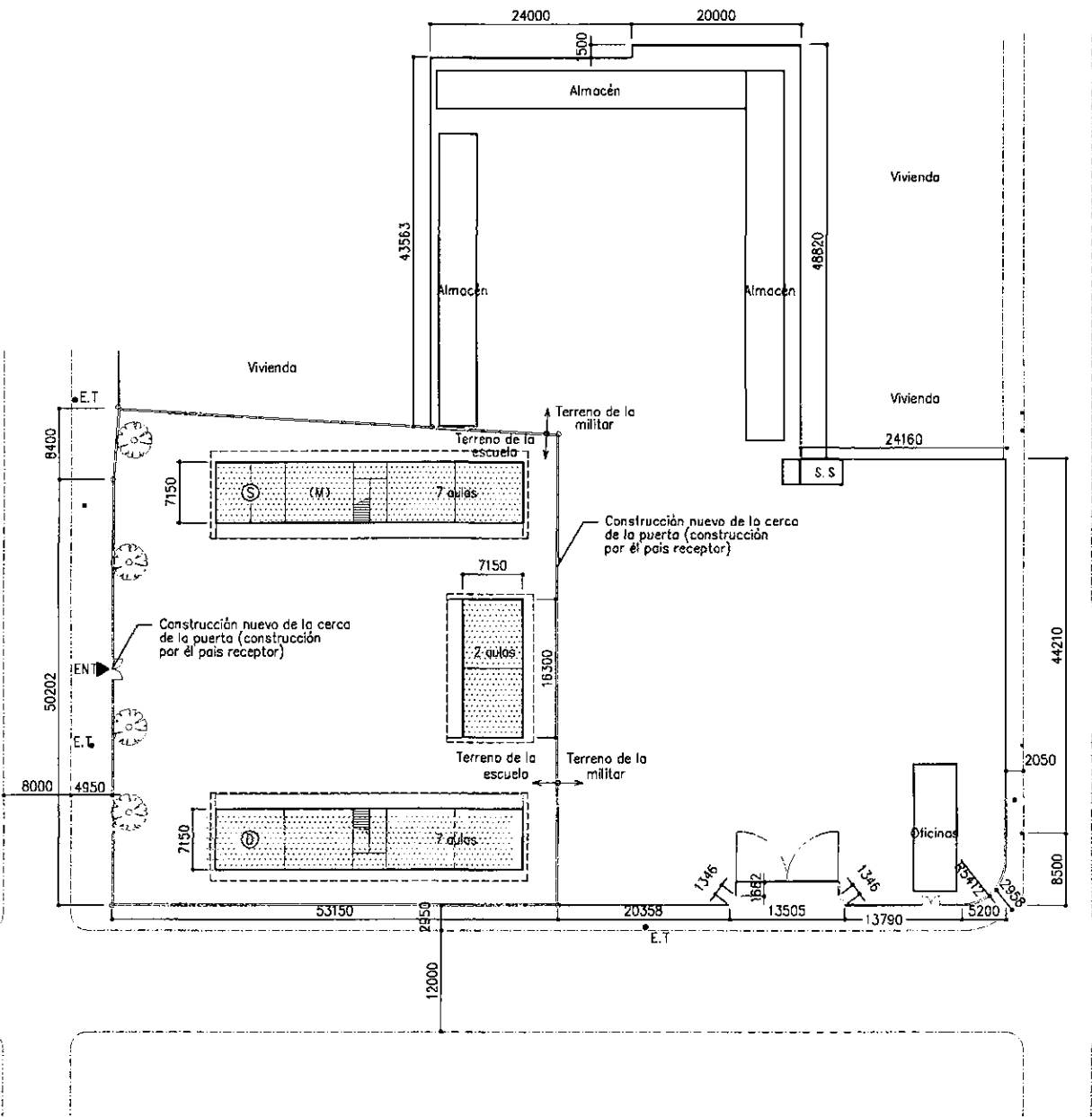
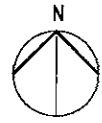
N : 12° 8' 49"  
 S : 86° 22' 19"

Área del terreno : 3174.82 m<sup>2</sup>  
 Área de piso : 242.54 m<sup>2</sup>

Reemplazo : 3 aulas  
 Ampliación : 0 aulas  
 Sala para maestros : 1 sala  
 Caseta de letrinas : 1 caseta

S-9 SANTA ROSA

S : 1 / 800



N : 12° 8' 43"  
 S : 86° 15' 51"

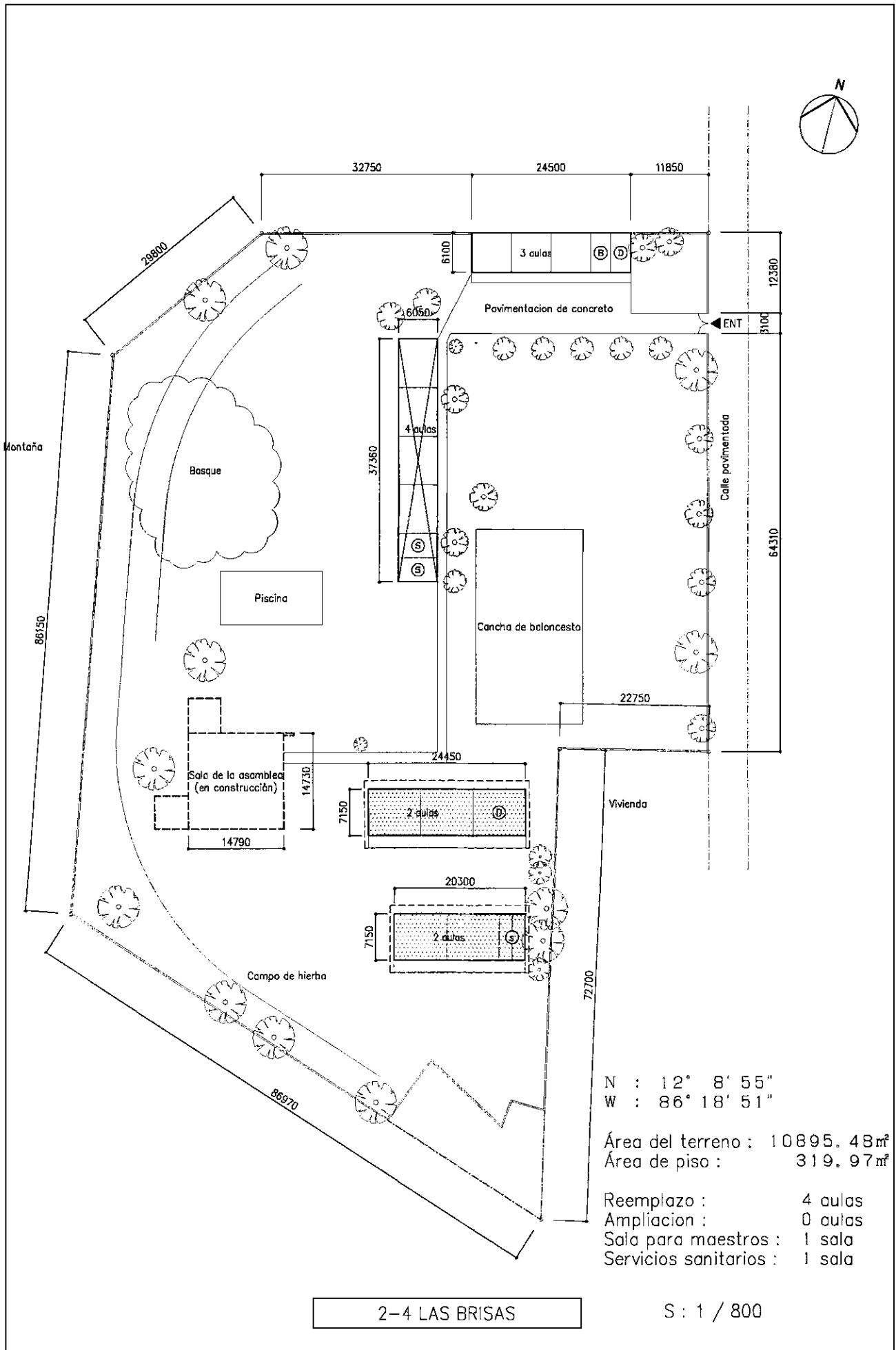
Área del terreno : 3036.14 m<sup>2</sup>  
 Área de piso : 1445.13 m<sup>2</sup>

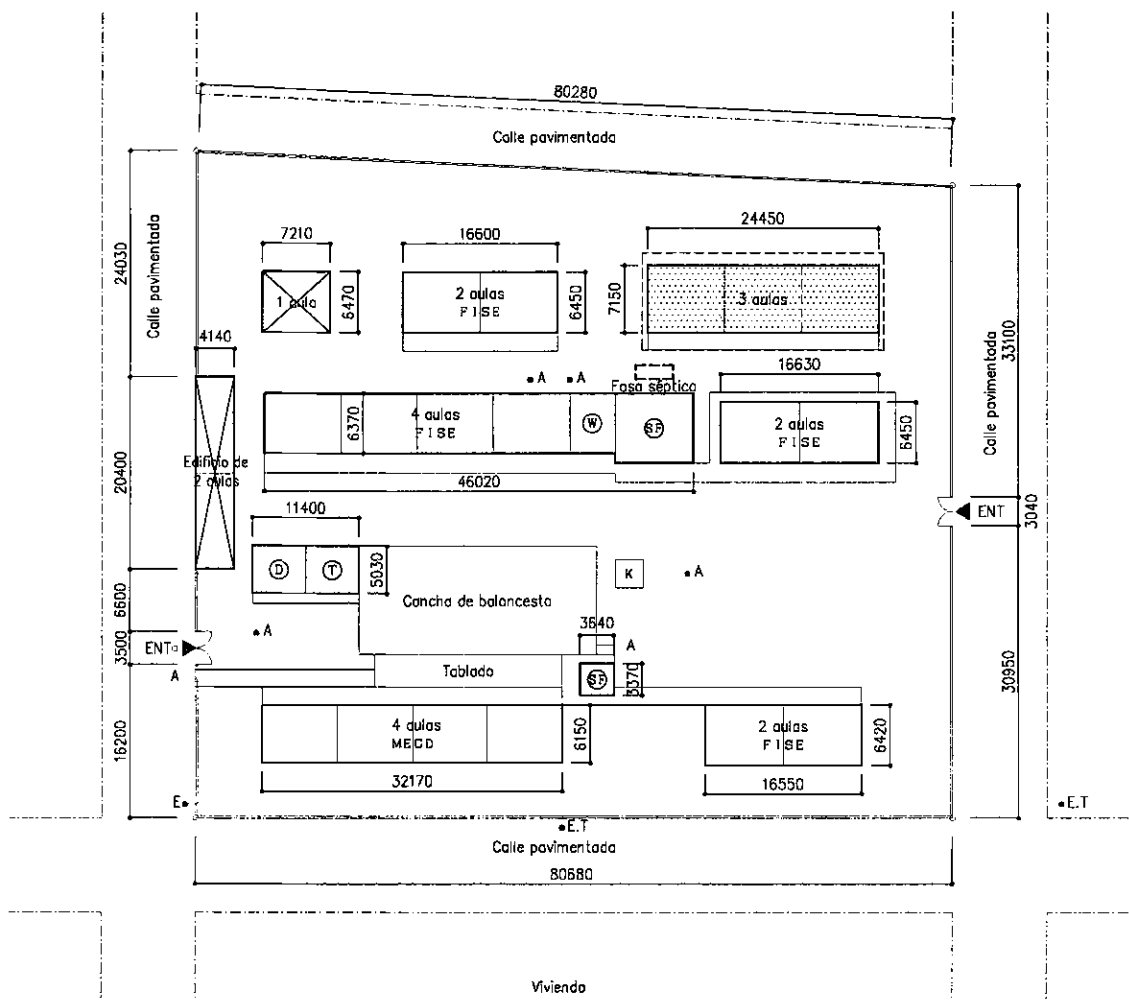
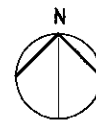
Reemplazo : 8 aulas  
 Ampliación : 8 aulas  
 Sala para maestros : 1 sala  
 Servicios sanitarios : 1 sala

2-3 REPUBLICA DE ALEMANIA

S : 1 / 800







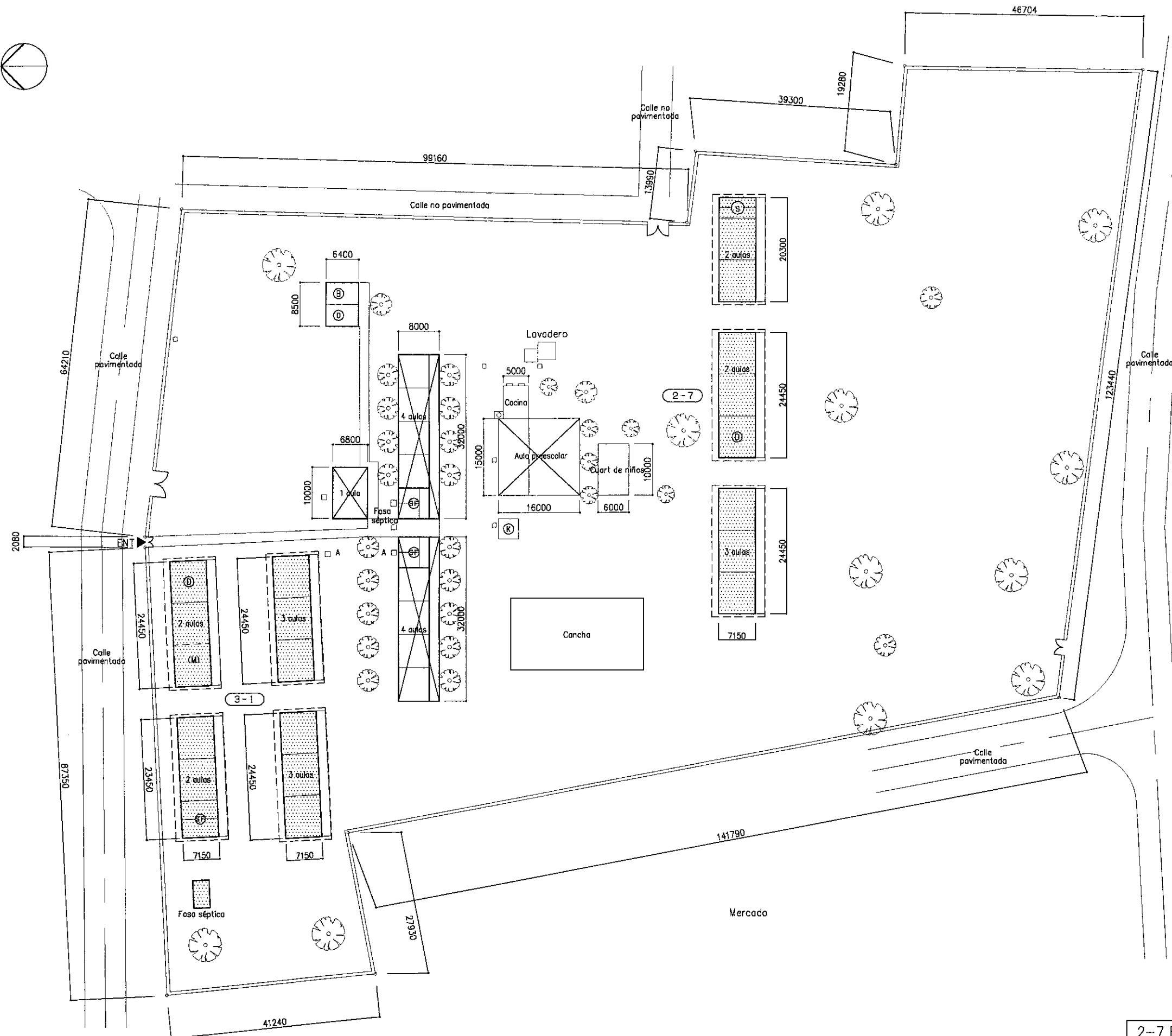
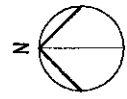
N : 12° 9' 25"  
W : 86° 16' 39"

Área del terreno : 5559.66 m<sup>2</sup>  
Área de piso : 174.82 m<sup>2</sup>

Reemplazo : 3 aulas  
Ampliacion : 0 aulas

2-6 SAN SEBASTIAN

S : 1 / 800



N : 12° 7' 46"  
 W : 86° 17' 58"

Área del terreno : 22963,33mf

3-1

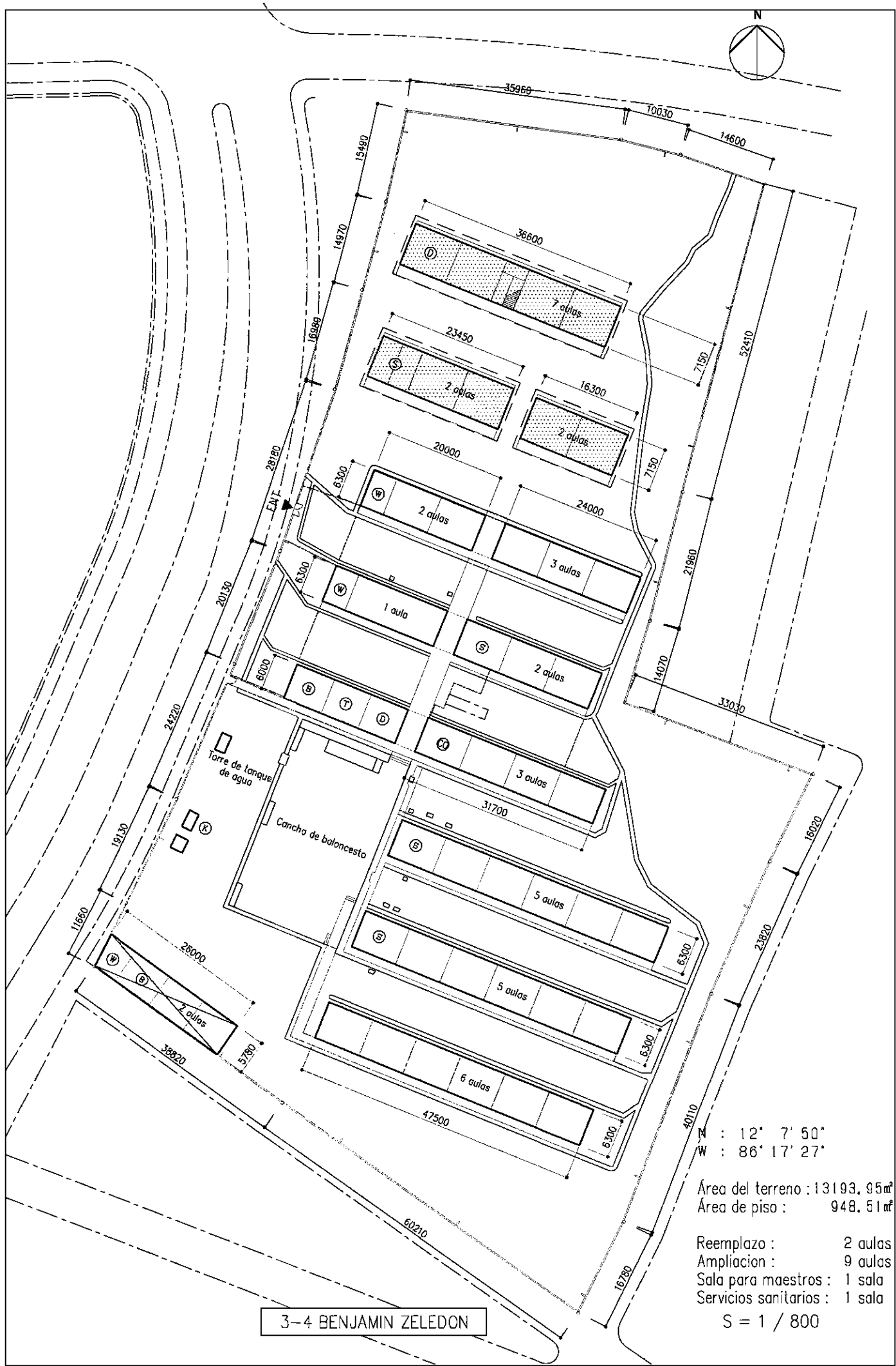
Reemplazo :	10 aulas
Ampliación :	0 aulas
Sala para maestros :	1 sala
Servicios sanitarios :	1 sala
Fosa séptica :	1 caseta
Área de piso :	692,13mf

2-7

Reemplazo :	4 aulas
Ampliación :	3 aulas
Sala para maestros :	1 sala
Servicios sanitarios :	1 sala
Área de piso :	494,79mf

S : 1 / 800

2-7 FIDEL COLOMA  
 3-1 FERNANDO GORDILLO CERVANTES

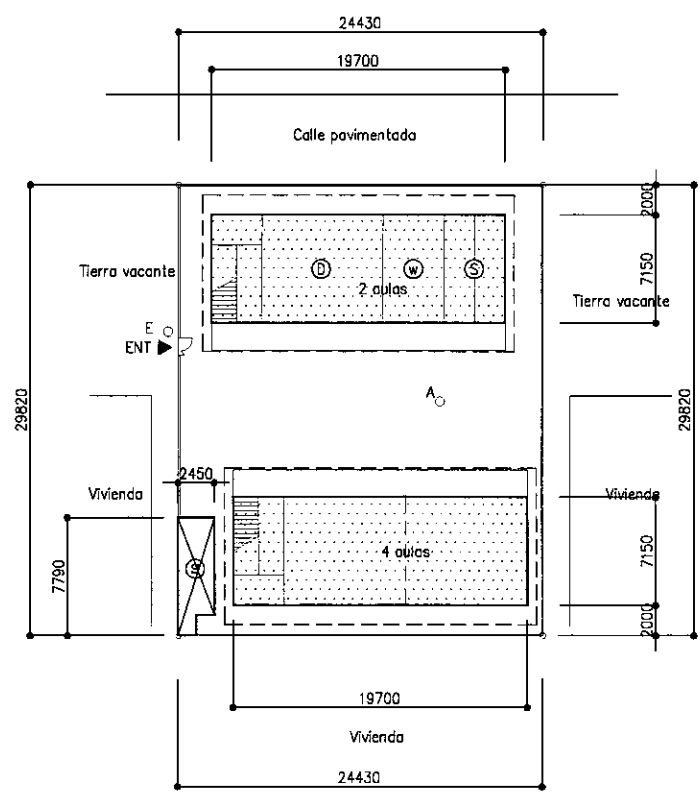


3-4 BENJAMIN ZELEDON

N : 12° 7' 50"  
 W : 86° 17' 27"

Área del terreno : 13193,95m<sup>2</sup>  
 Área de piso : 948,51m<sup>2</sup>

Reemplazo : 2 aulas  
 Ampliación : 9 aulas  
 Sala para maestros : 1 sala  
 Servicios sanitarios : 1 sala  
 S = 1 / 800



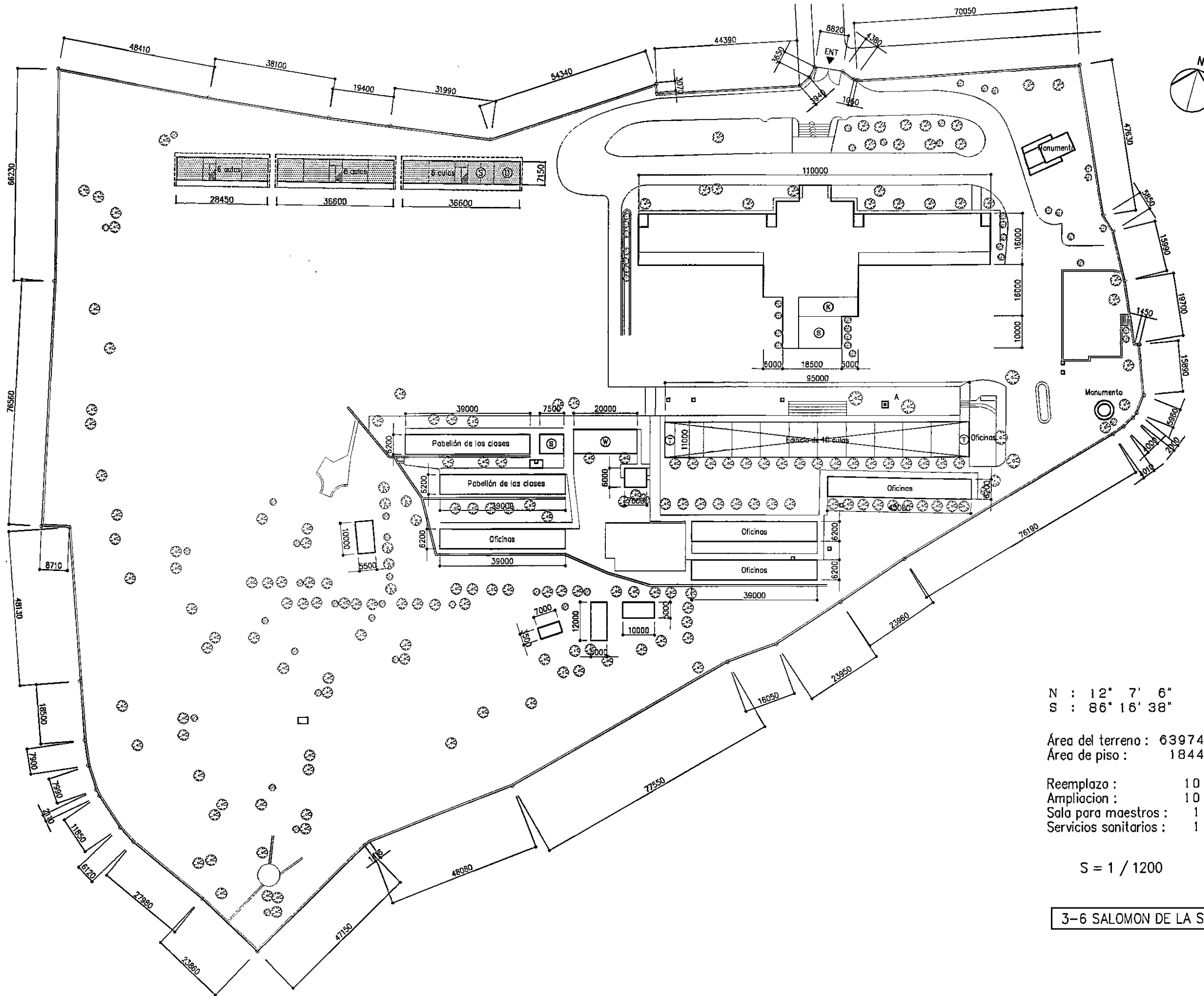
N : 12° 7' 36"  
 W : 86° 15' 1"

Área del terreno : 728.50m<sup>2</sup>  
 Área de piso : 591.70m<sup>2</sup>

- Reemplazo : 5 aulas
- Ampliacion : 1 aulas
- Sala para maestros : 1 sala
- Servicios sanitarios : 1 sala
- Depósito : 1 sala

3-5 REPUBLICA DE ITALIA

S : 1 / 500



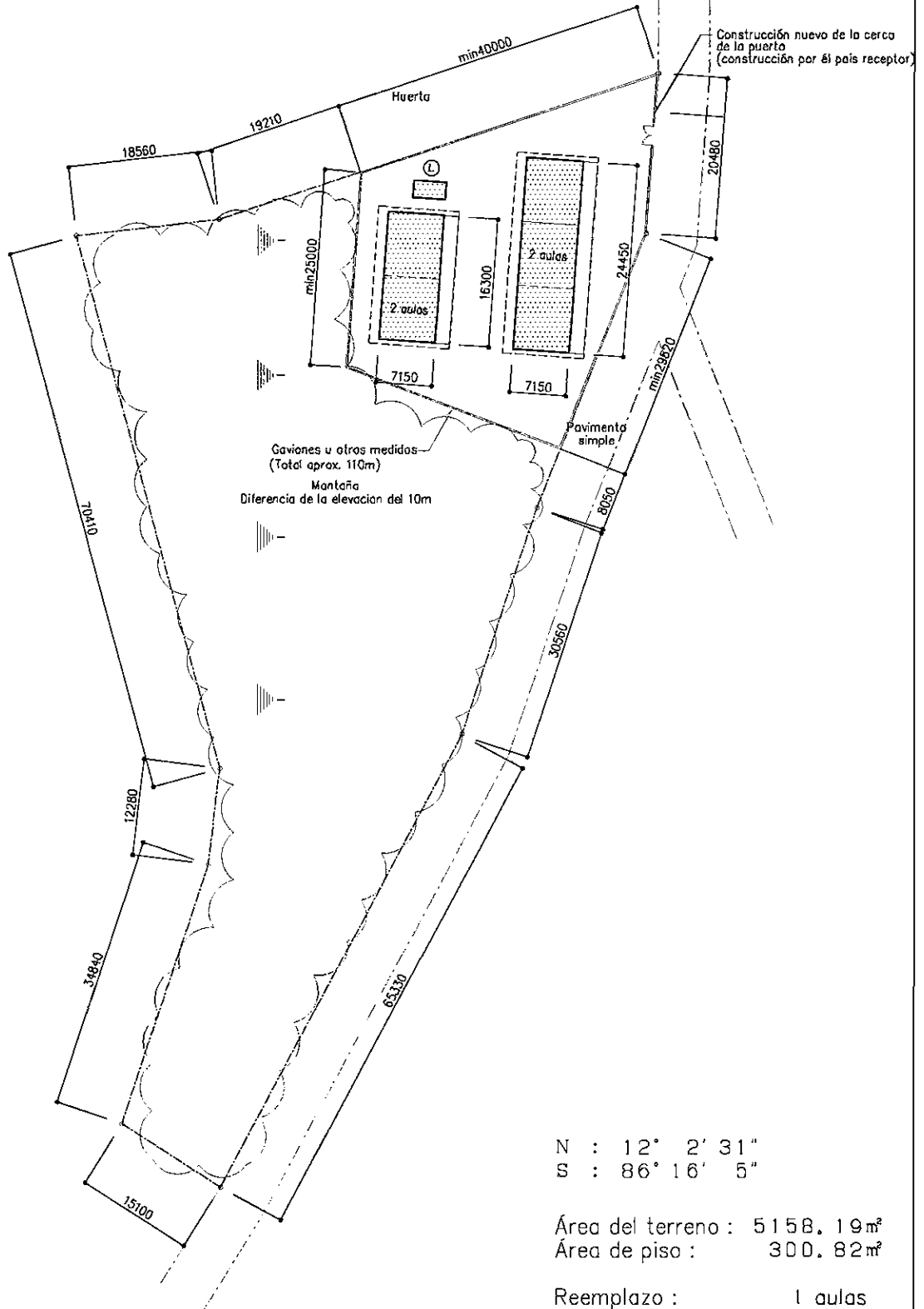
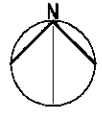
N : 12° 7' 6"  
 S : 86° 16' 38"

Área del terreno : 63974,30m<sup>2</sup>  
 Área de piso : 1844,95m<sup>2</sup>

Reemplazo : 10 aulas  
 Ampliación : 10 aulas  
 Sala para maestros : 1 sala  
 Servicios sanitarios : 1 sala

S = 1 / 1200

3-6 SALOMON DE LA SELVA



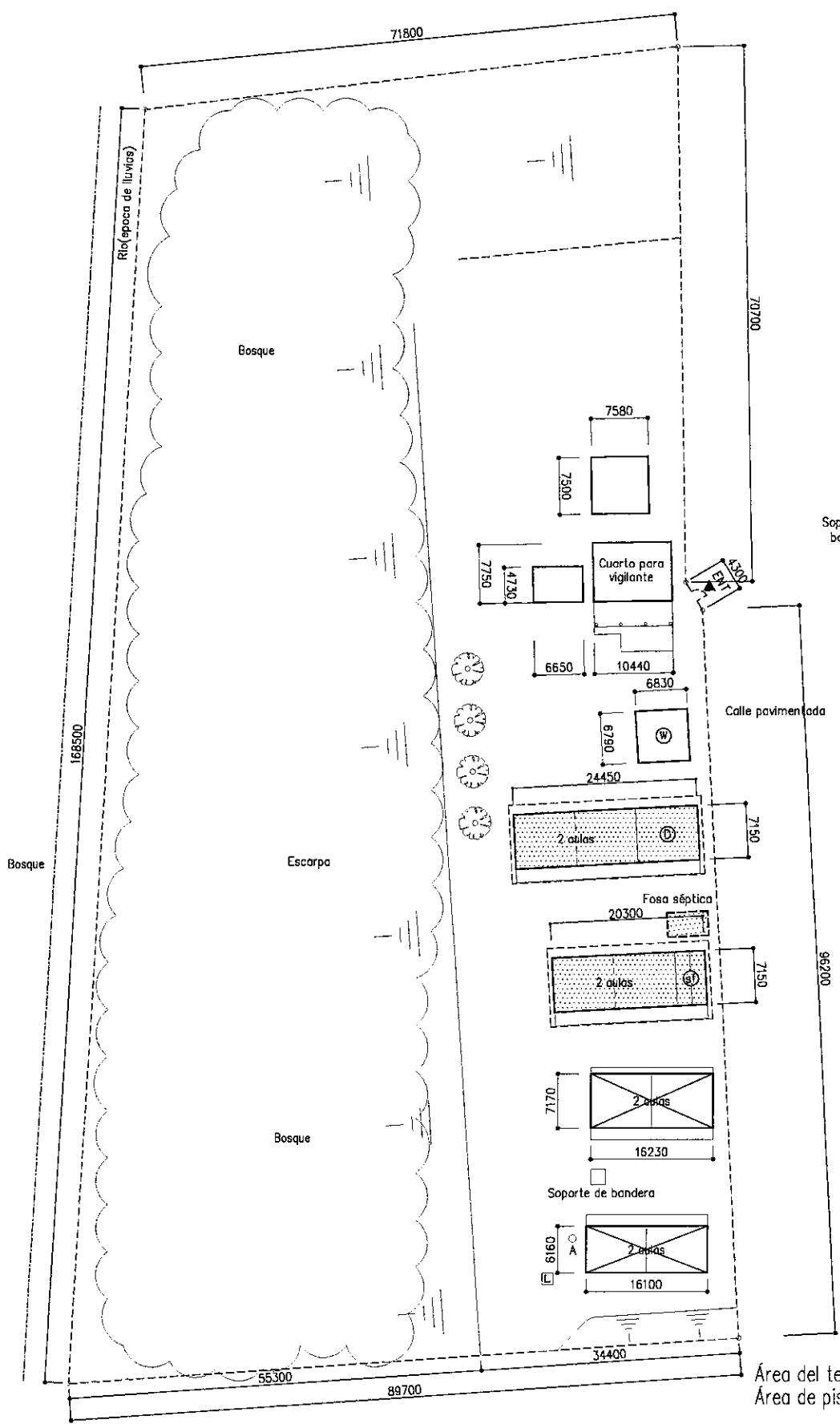
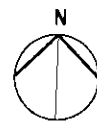
N : 12° 2' 31"  
S : 86° 16' 5"

Área del terreno : 5158,19m<sup>2</sup>  
Área de piso : 300,82m<sup>2</sup>

Reemplazo : 1 aulas  
Ampliacion : 3 aulas  
Sala para maestros : 1 sala  
Caseta de tetrinas : 1 caseta

3-7 SALOMON IBARRA MAYORGA

S : 1 / 800



Área del terreno : 13512,36 m<sup>2</sup>  
 Área de piso : 319,97 m<sup>2</sup>

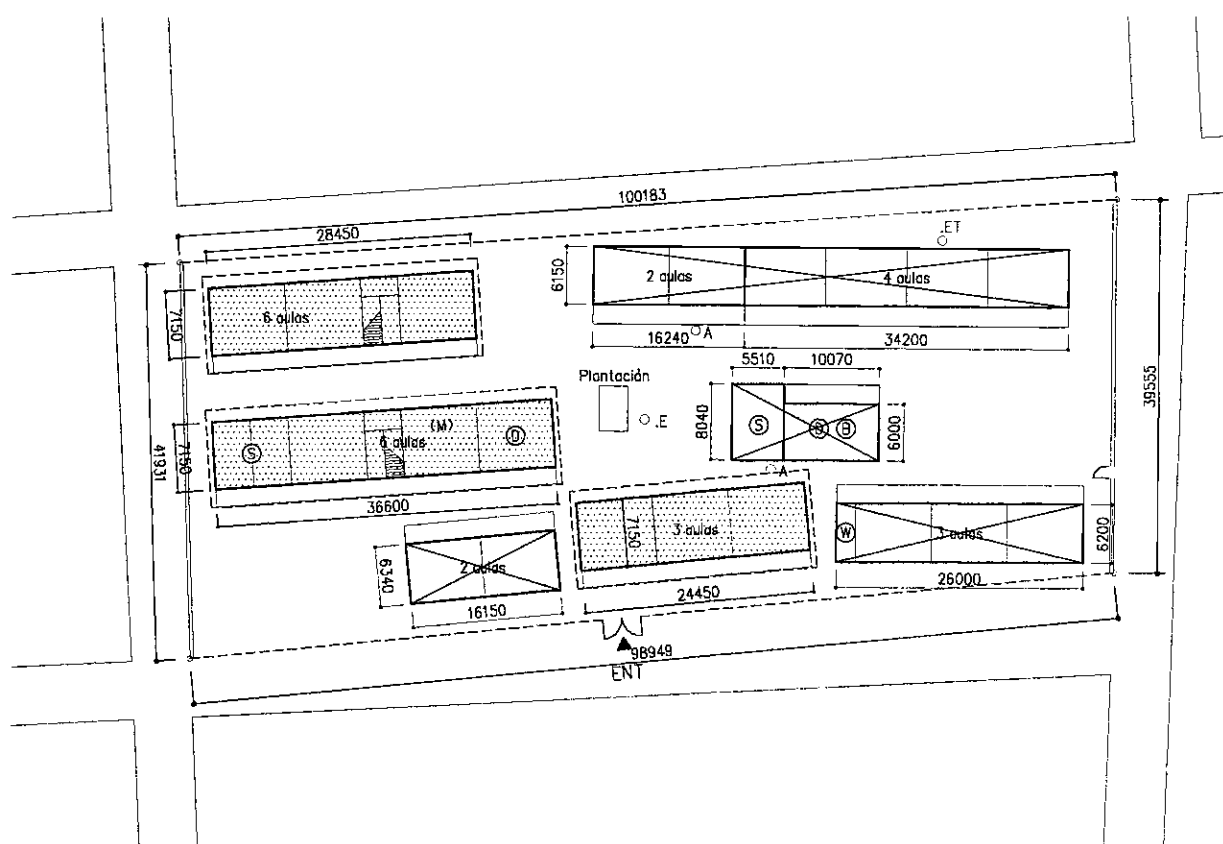
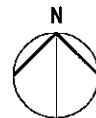
- Reemplazo : 4 aulas
- Ampliacion : 0 aulas
- Sala para maestros : 1 sala
- Servicios sanitarios : 1 sala
- Fosa séptica : 1 caseta

N : 12° 6' 10"  
 S : 86° 16' 45"

**3-8 RAMAL LOS LADINOS**

S : 1 / 800





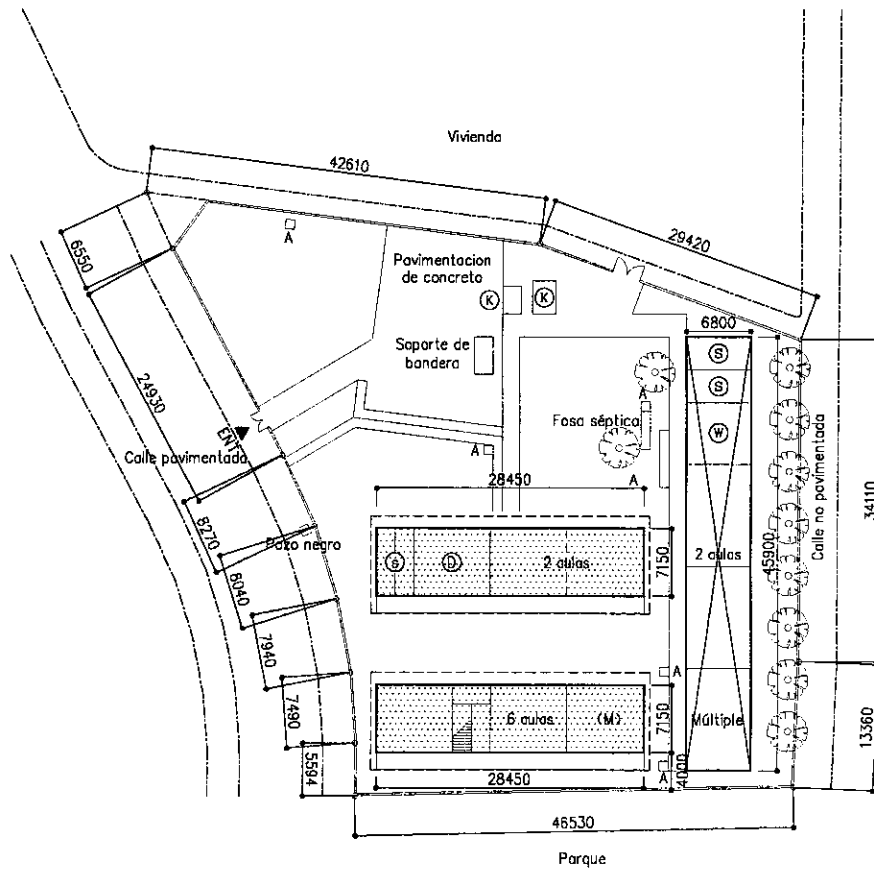
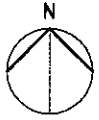
N : 12° 8' 11"  
 W : 86° 13' 37"

Área del terreno : 4046,14 m<sup>2</sup>  
 Área de piso : 1355,48 m<sup>2</sup>

Reemplazo : 11 aulas  
 Ampliación : 4 aulas  
 Sala para maestros : 1 sala  
 Servicios sanitarios : 1 sala

4-6 CARLOS MEJIA GODOY

S : 1 / 800



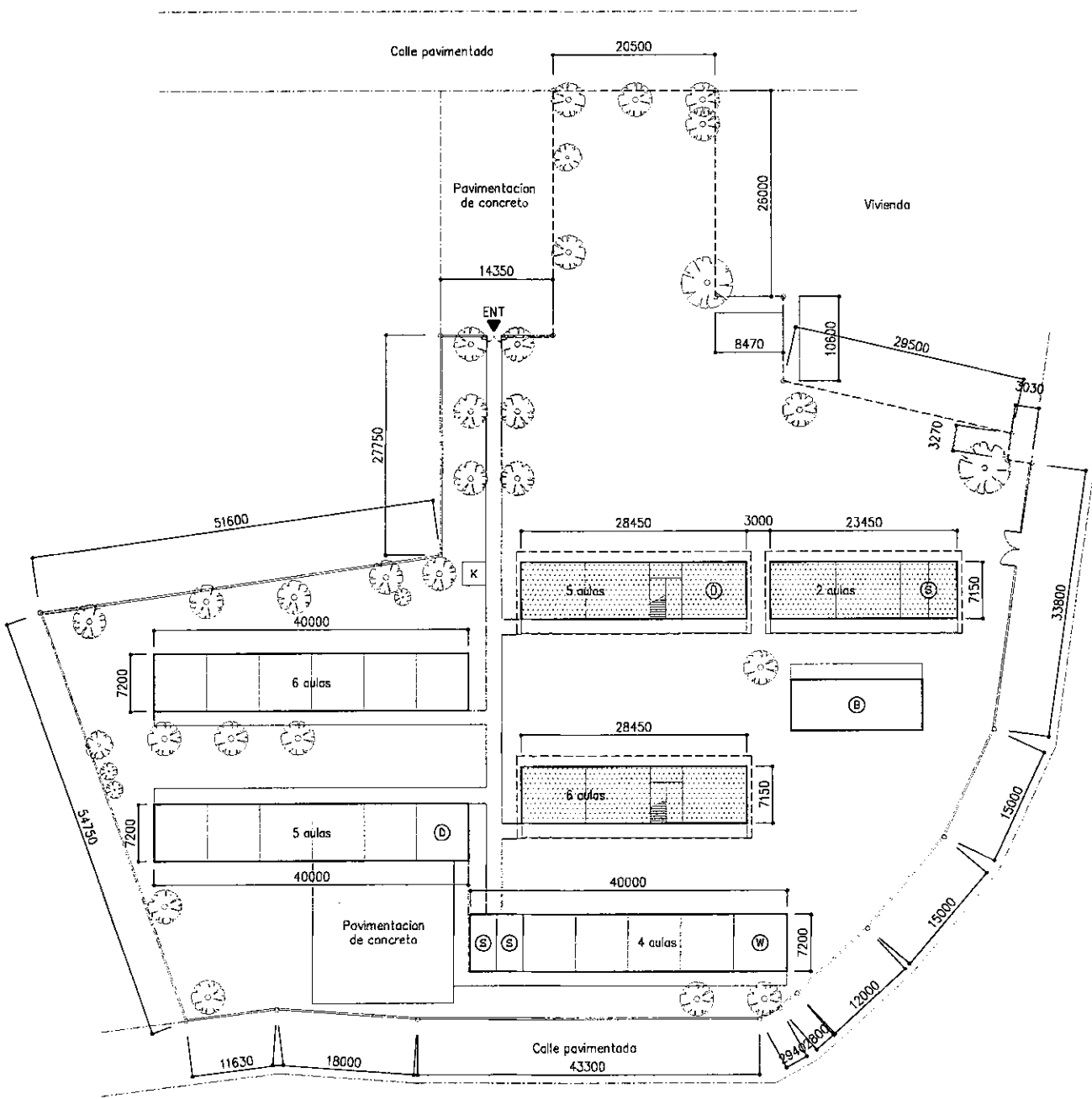
N : 12° 8' 36"  
 W : 86° 14' 13"

Área del terreno : 3101.77m<sup>2</sup>  
 Área de piso : 719.79m<sup>2</sup>

Reemplazo : 8 aulas  
 Ampliación : 0 aulas  
 Sala para maestros : 1 sala  
 Servicios sanitarios : 1 sala

4-7 SALOMON IBARRA MAYORGA

S : 1 / 800



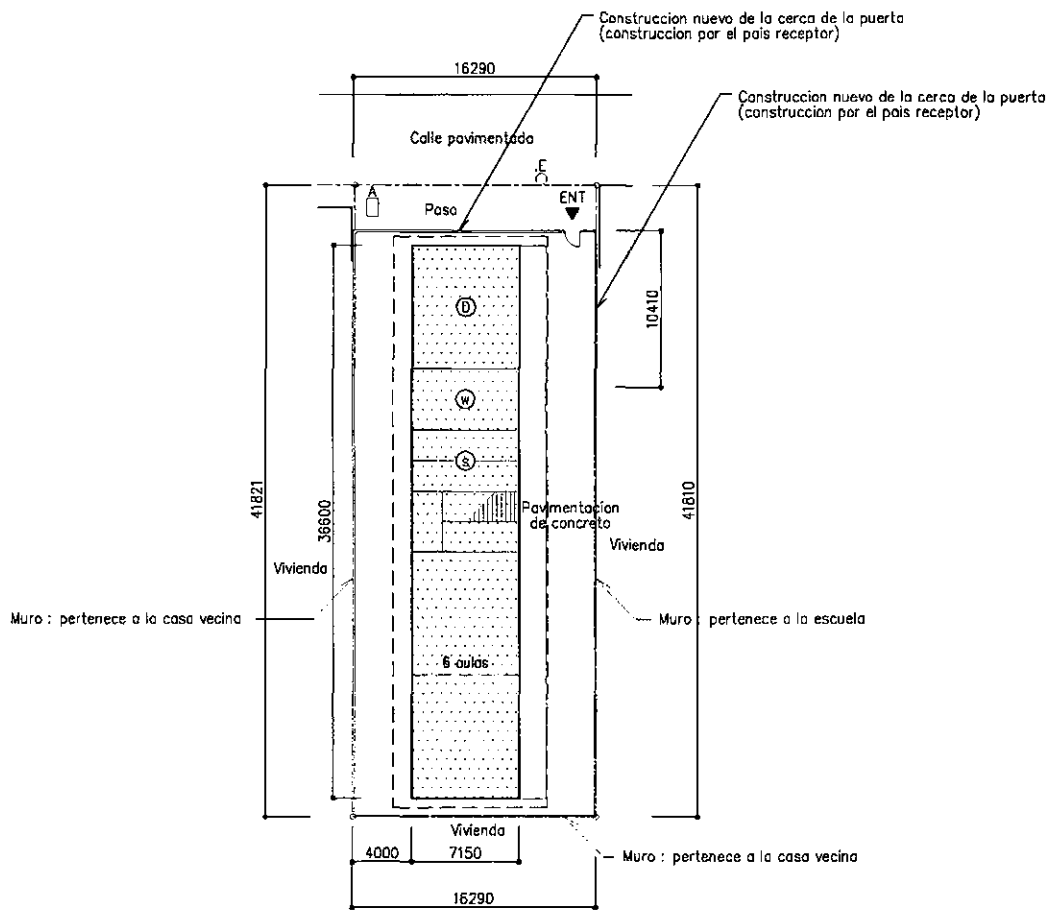
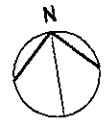
N : 12° 7' 53"  
 W : 86° 15' 26"

Área del terreno : 8430,11 m<sup>2</sup>  
 Área de piso : 1200,41 m<sup>2</sup>

Reemplazo : 9 aulas  
 Ampliación : 4 aulas  
 Sala para maestros : 1 sala  
 Servicios sanitarios : 1 sala

4-9 ESPAÑA

S : 1 / 800



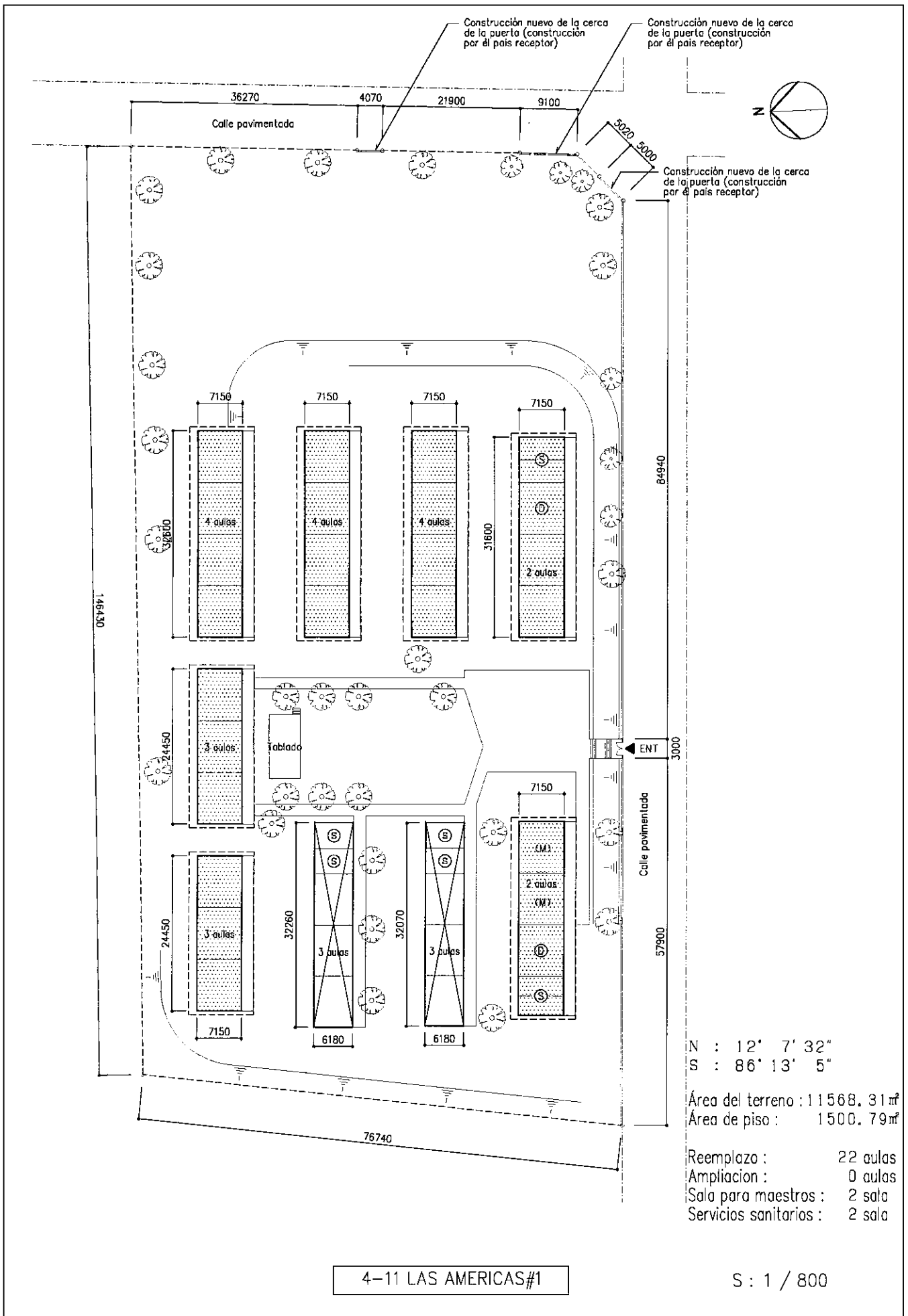
N : 12° 8' 56"  
 W : 86° 14' 21"

Área del terreno : 679.17m<sup>2</sup>  
 Área de piso : 664.29m<sup>2</sup>

Reemplazo : 6 aulas  
 Ampliación : 0 aulas  
 Sala para maestros : 1 sala  
 Servicios sanitarios : 1 sala  
 Depósito : 1 sala

4-10 COSTA RICA

S : 1 / 500



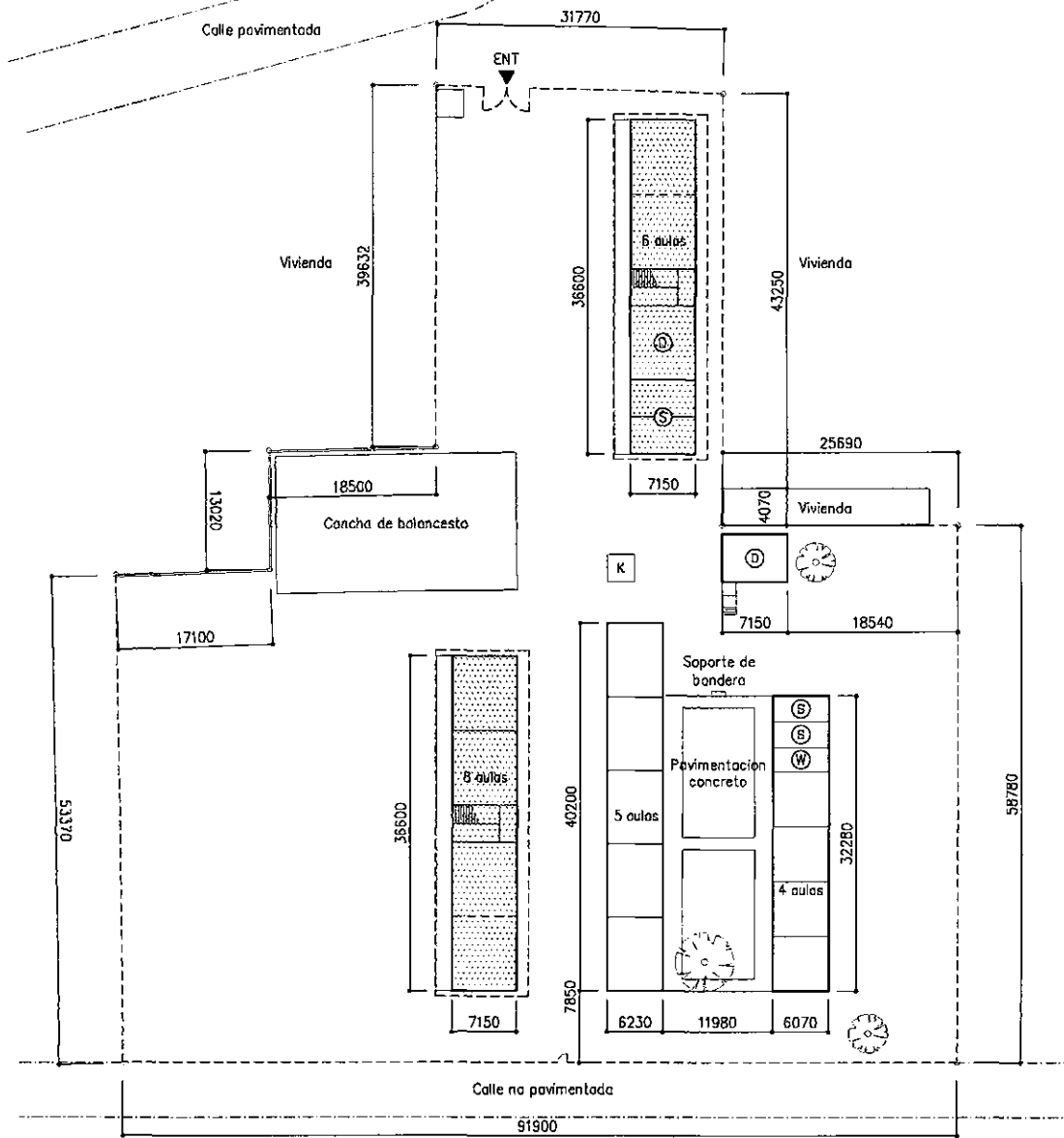
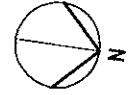
N : 12' 7' 32"  
 S : 86' 13' 5"

Área del terreno : 11568.31 m<sup>2</sup>  
 Área de piso : 1500.79 m<sup>2</sup>

Reemplazo : 22 aulas  
 Ampliación : 0 aulas  
 Sala para maestros : 2 sala  
 Servicios sanitarios : 2 sala

4-11 LAS AMERICAS #1

S : 1 / 800



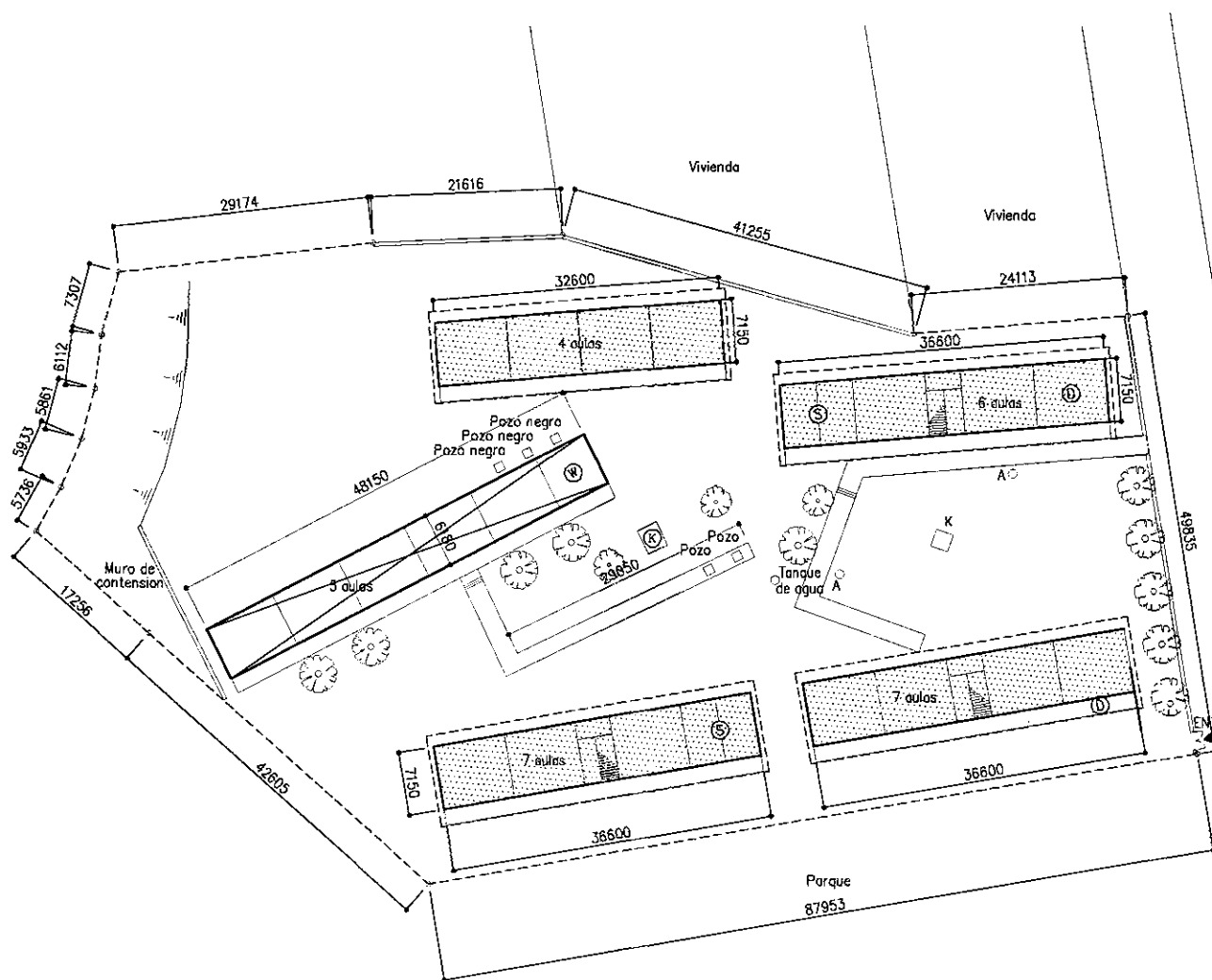
N : 12° 5' 54"  
 W : 86° 13' 17"

Área del terreno : 7015.20m<sup>2</sup>  
 Área de piso : 1328.58m<sup>2</sup>

Reemplazo : 0 aulas  
 Ampliación : 14 aulas  
 Sala para maestros : 1 sala  
 Servicios sanitarios : 1 sala

5-1 ESPERANZA PORTOCARRERO

S : 1 / 800



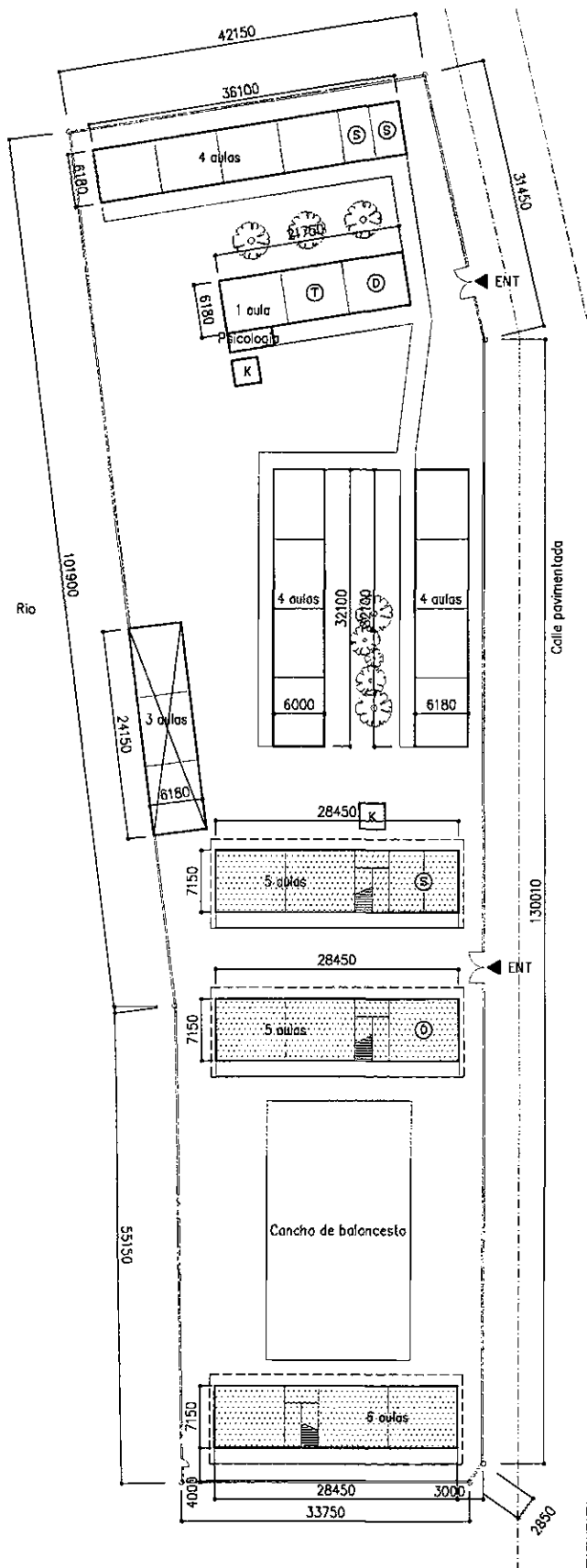
N : 12° 6' 42"  
 W : 86° 13' 59"

Área del terreno : 7065,29m<sup>2</sup>  
 Área de piso : 2225,96m<sup>2</sup>

Reemplazo : 17 aulas  
 Ampliación : 7 aulas  
 Sala para maestros : 2 sala  
 Servicios sanitarios : 2 sala

5-4 RENE SHICK GUTIERREZ

S : 1 / 800



N : 12° 6' 12"  
W : 86° 13' 27"

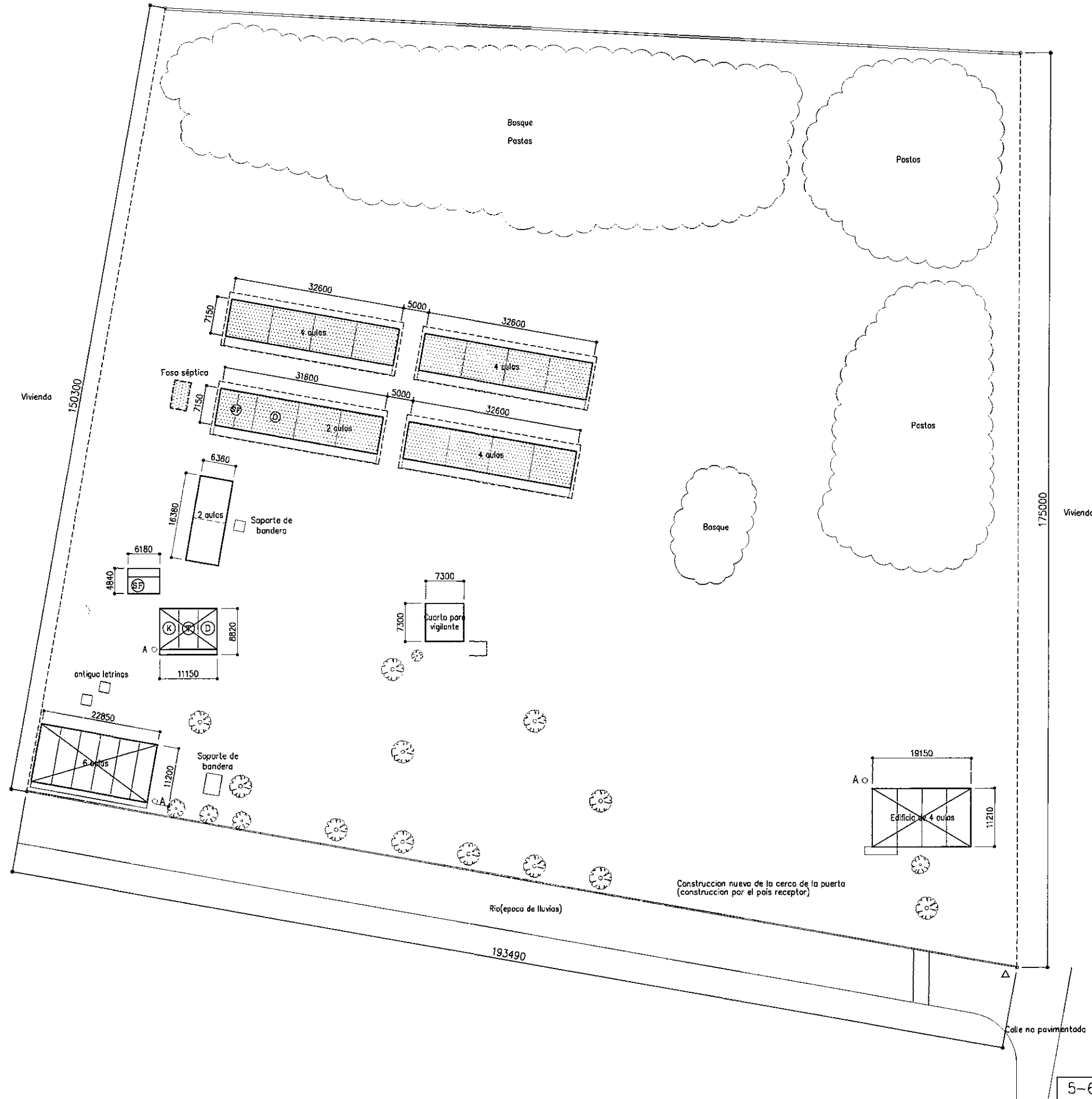
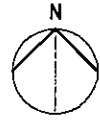
Área del terreno : 6346.27 m<sup>2</sup>  
Área de piso : 1549.11 m<sup>2</sup>

Reemplazo : 11 aulas  
Ampliación : 5 aulas  
Sala para maestros : 1 sala  
Servicios sanitarios : 1 sala

5-5 SALOMON IBARRA MAYORGA

S : 1 / 800





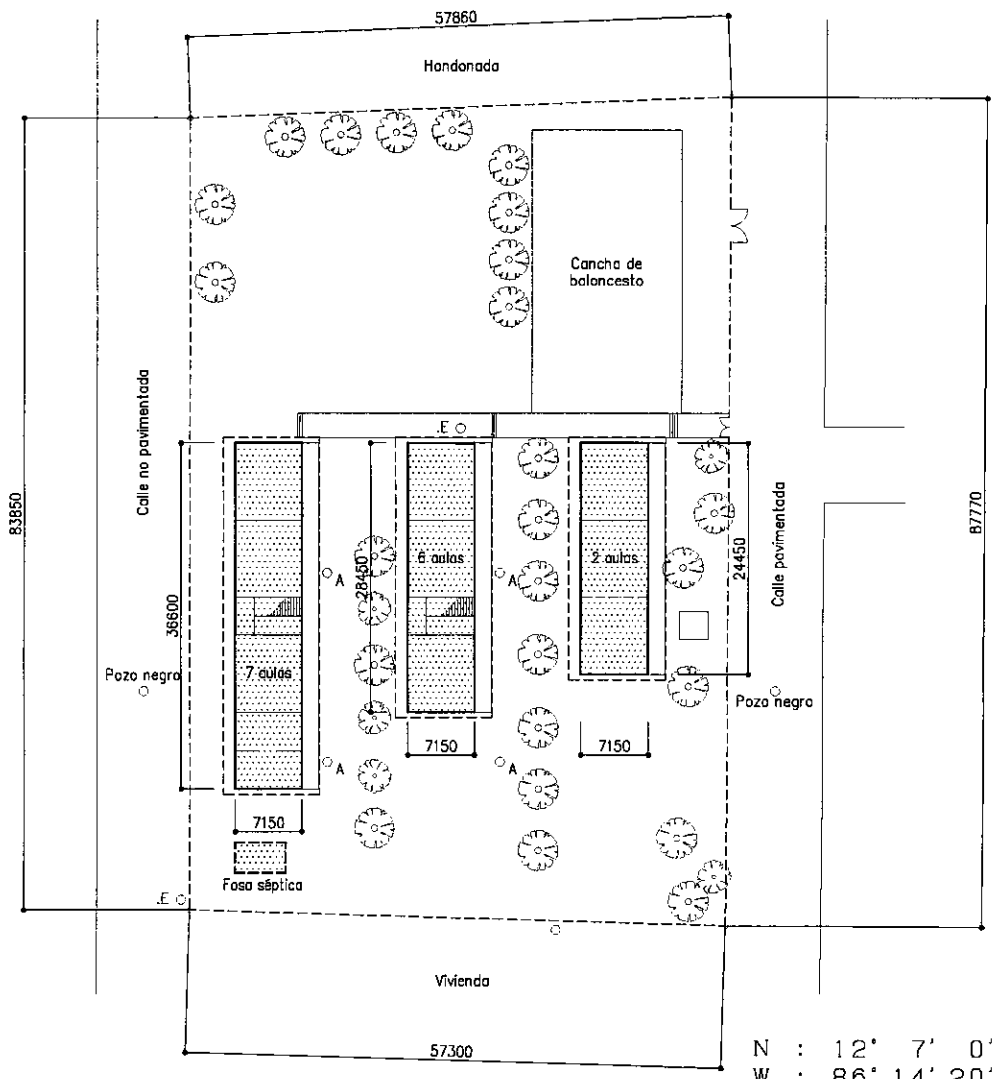
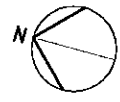
N : 12° 3' 49"  
 W : 86° 12' 31"

Área del terreno : 29092.29m<sup>2</sup>  
 Área de piso : 925.21m<sup>2</sup>

Reemplazo : 10 aulas  
 Ampliación : 4 aulas  
 Sala para maestros : 1 sala  
 Servicios sanitarios : 1 sala  
 Fosa séptica : 1 caseta

S : 1 / 800

5-6 JOSEFA TOLEDO DE AGUERRI #2



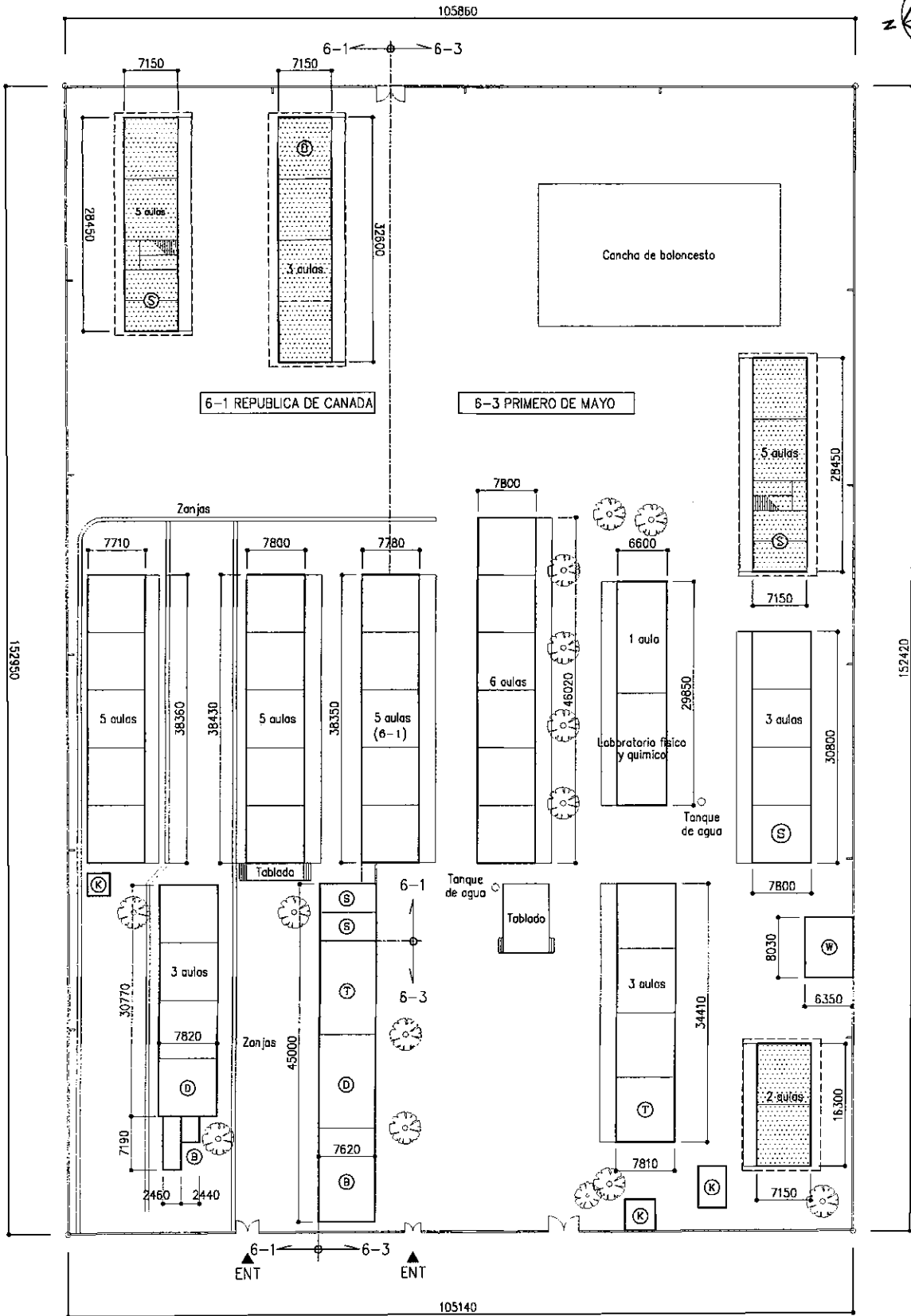
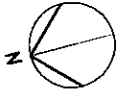
N : 12° 7' 0"  
 W : 86° 14' 20"

Área del terreno : 4937.89m<sup>2</sup>  
 Área de piso : 1355.48m<sup>2</sup>

- Reemplazo : 14 aulas
- Ampliacion : 1 aulas
- Sala para maestros : 1 sala
- Servicios sanitarios : 1 sala
- Fosa séptica : 1 caseta

5-9 JAPON

S : 1 / 800



N : 12° 7' 24"  
W : 86° 13' 9"

6-1

6-3

Reemplazo : 0 aulas  
Ampliacion : 8 aulas  
Sala para maestros : 1 sala  
Servicios sanitarios : 1 sala  
Área de piso : 749.49m<sup>2</sup>

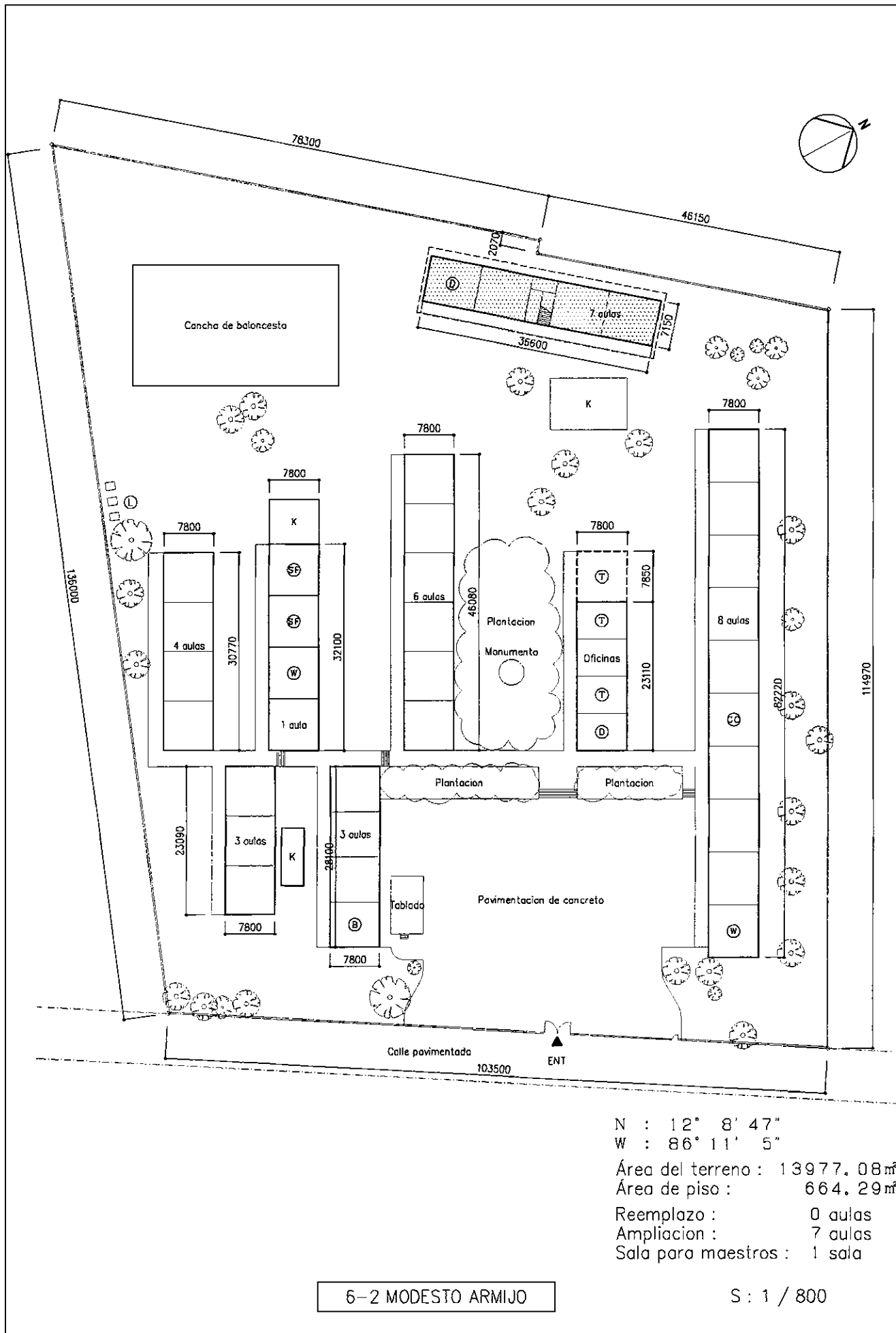
Área del terreno : 16108.92m<sup>2</sup>

6-1 REPUBLICA DE CANADA  
6-3 PRIMERO DE MAYO

Reemplazo : 0 aulas  
Ampliacion : 7 aulas  
Servicios sanitarios : 1 sala

Área de piso : 632.92m<sup>2</sup>

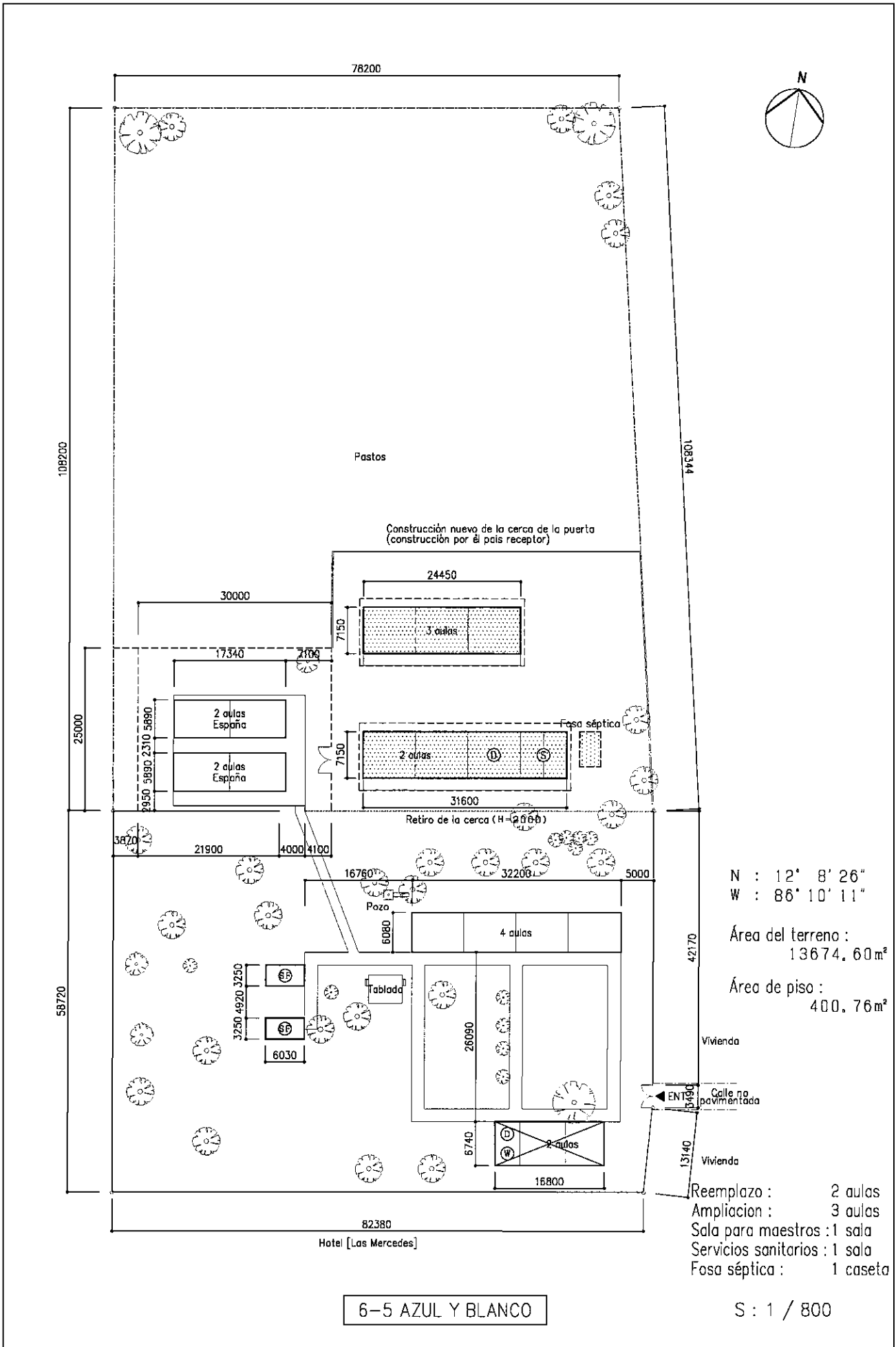
S : 1 / 800

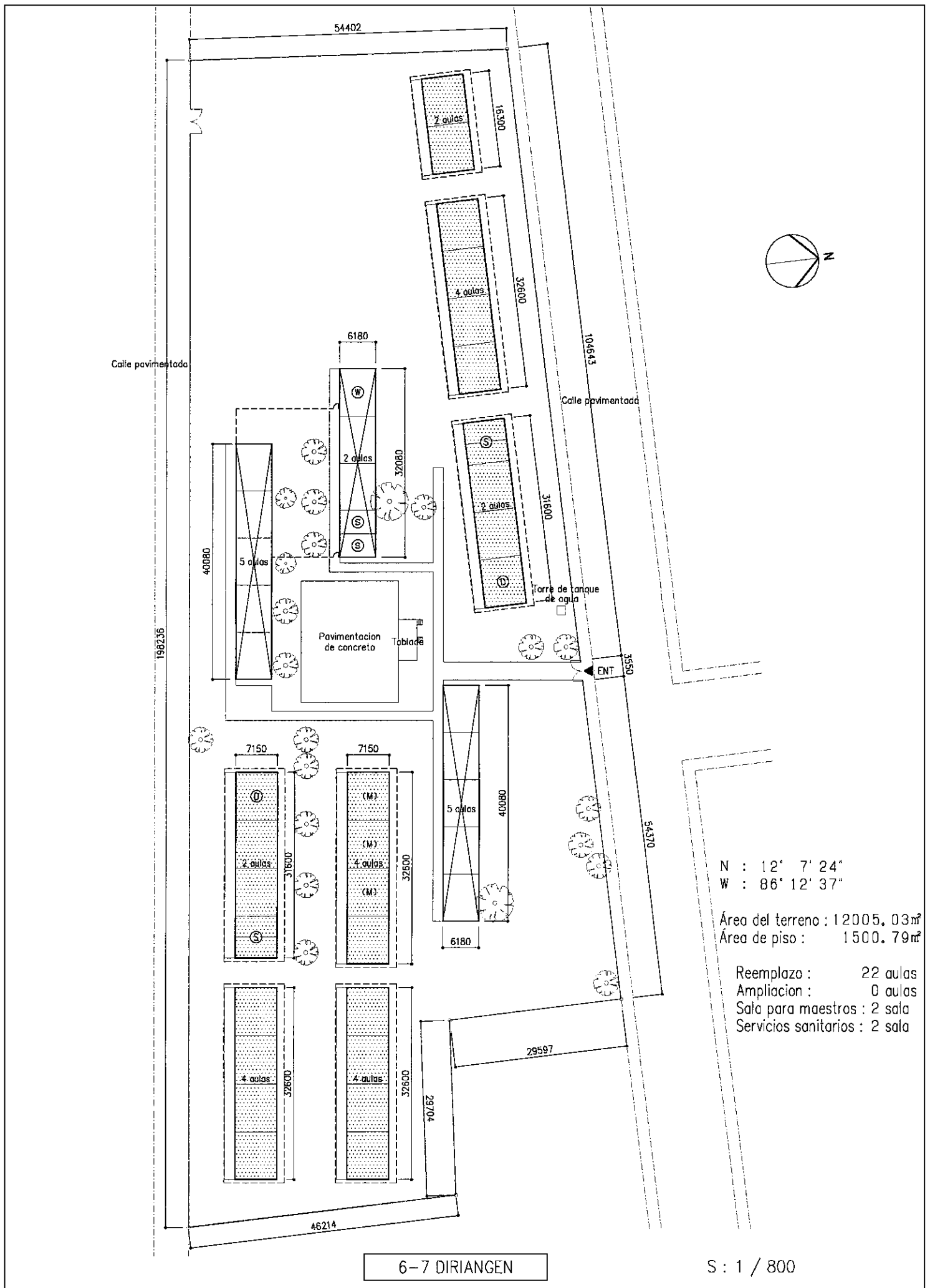


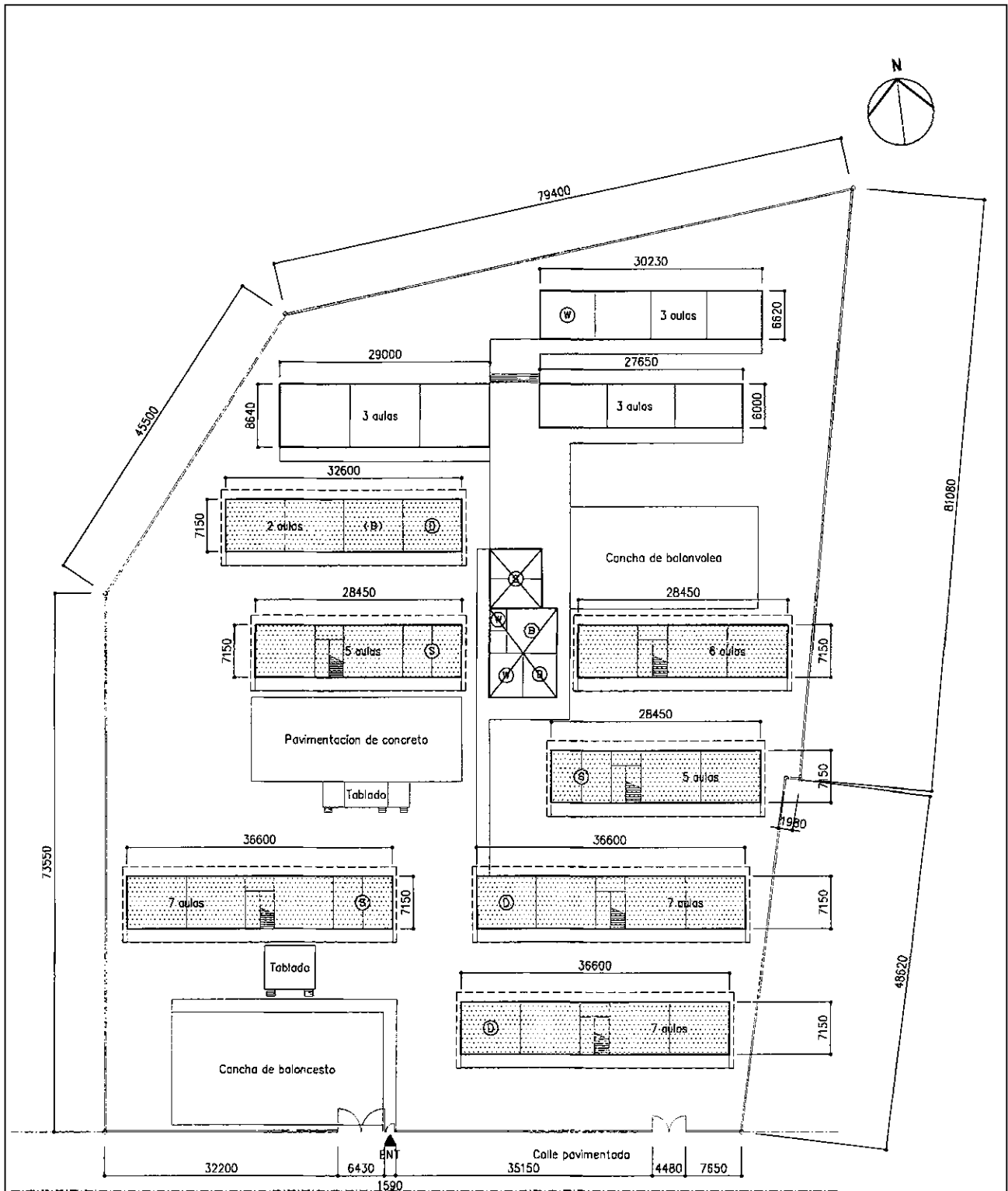
N : 12° 8' 47"  
 W : 86° 11' 5"  
 Área del terreno : 13977.08 m<sup>2</sup>  
 Área de piso : 664.29 m<sup>2</sup>  
 Reemplazo : 0 aulas  
 Ampliacion : 7 aulas  
 Sala para maestros : 1 sala

6-2 MODESTO ARMIJO

S : 1 / 800







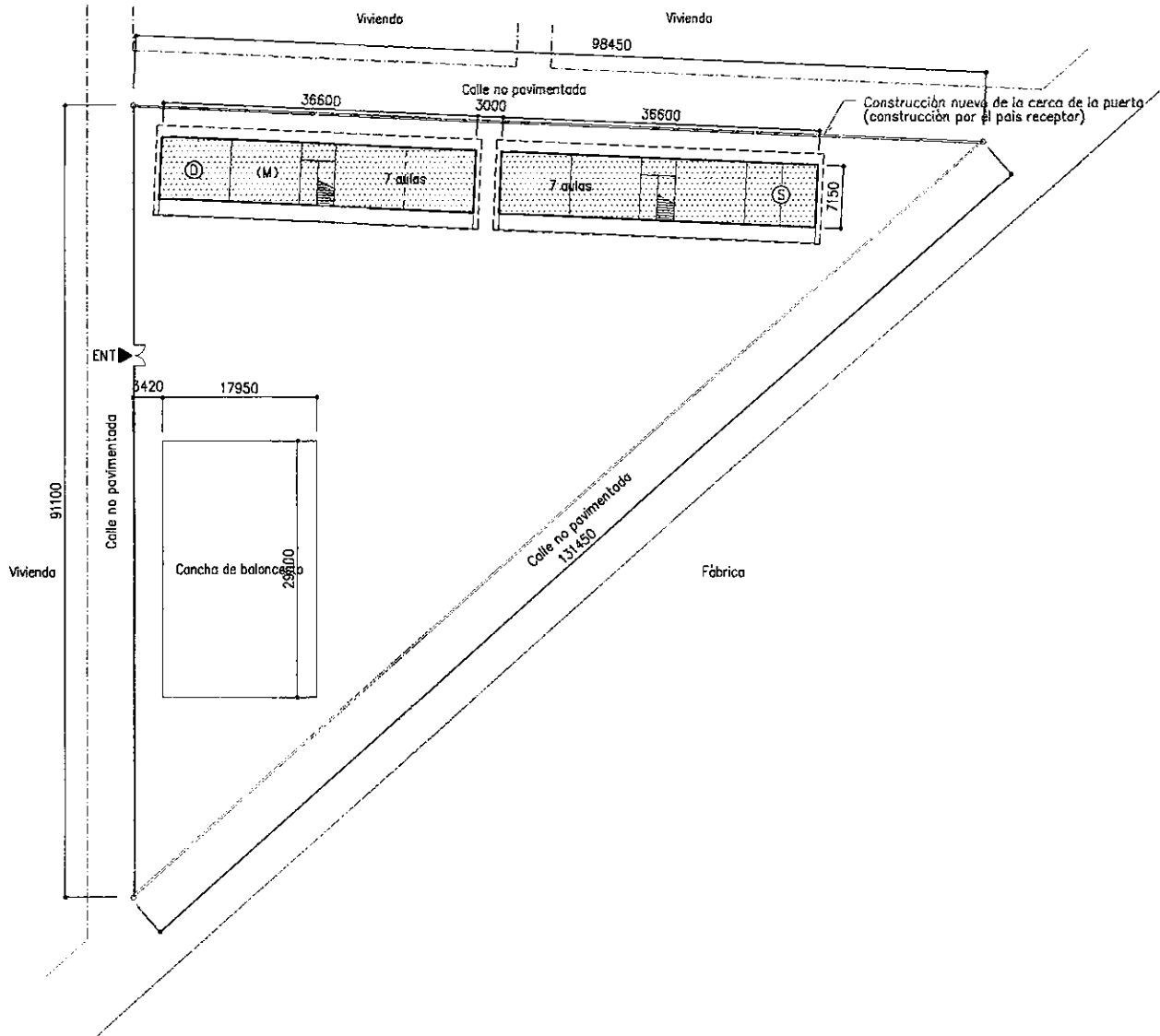
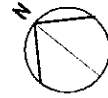
N : 12° 6' 39"  
 W : 86° 12' 0"

Área del terreno : 10776.20m<sup>2</sup>  
 Área de piso : 3775.07m<sup>2</sup>

Reemplazo : 24 aulas+biblioteca  
 Ampliación : 15 aulas  
 Sala para maestros : 3 sala  
 Servicios sanitarios : 3 sala

6-8 VILLA LIBERTAD

S : 1 / 800



N : 12° 9' 13"  
W : 86° 12' 26"

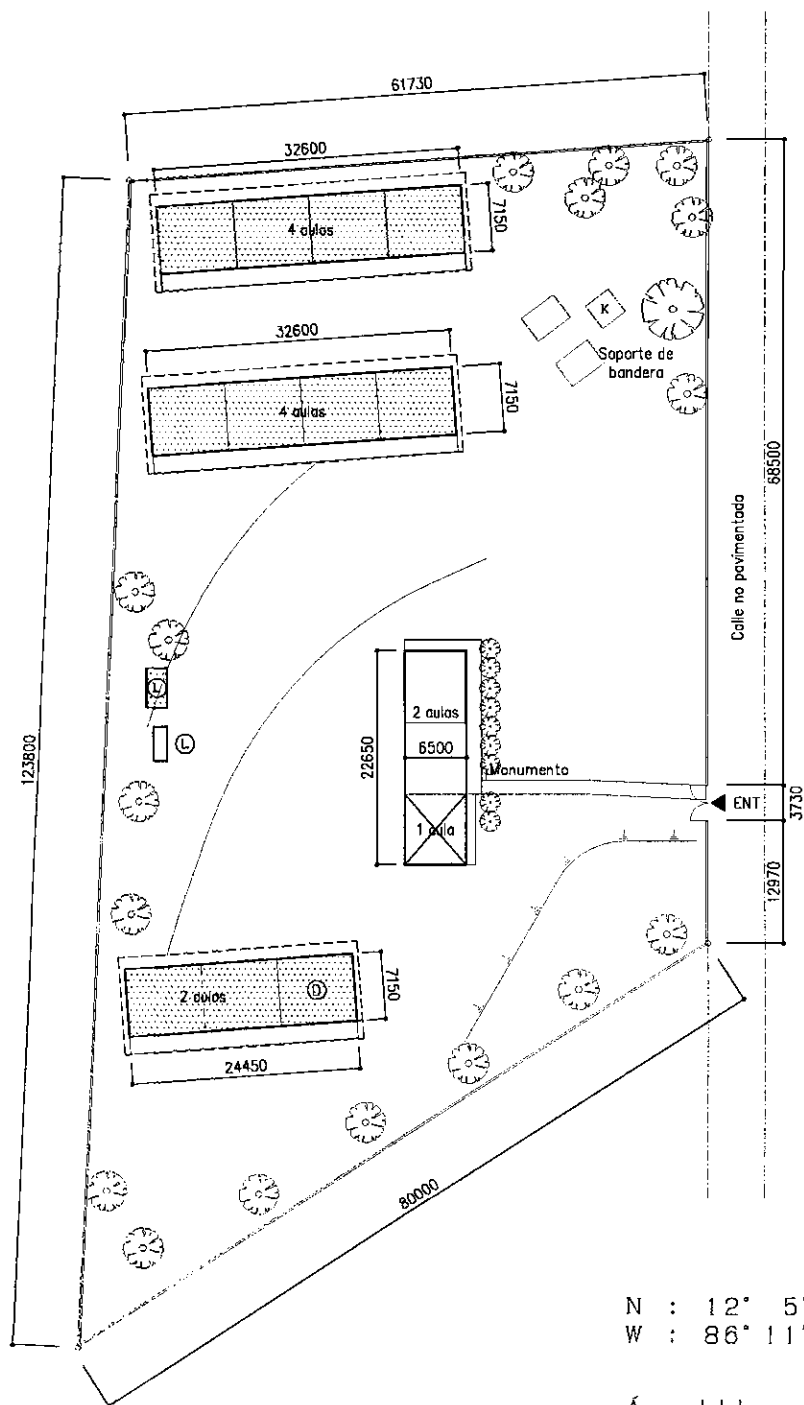
Área del terreno : 4480.13 m<sup>2</sup>  
Área de piso : 1328.58 m<sup>2</sup>

Reemplazo : 6 aulas  
Ampliación : 8 aulas  
Sala para maestros : 1 sala  
Servicios sanitarios : 1 sala

6-9 MENOR TRABAJADOR

S : 1 / 800





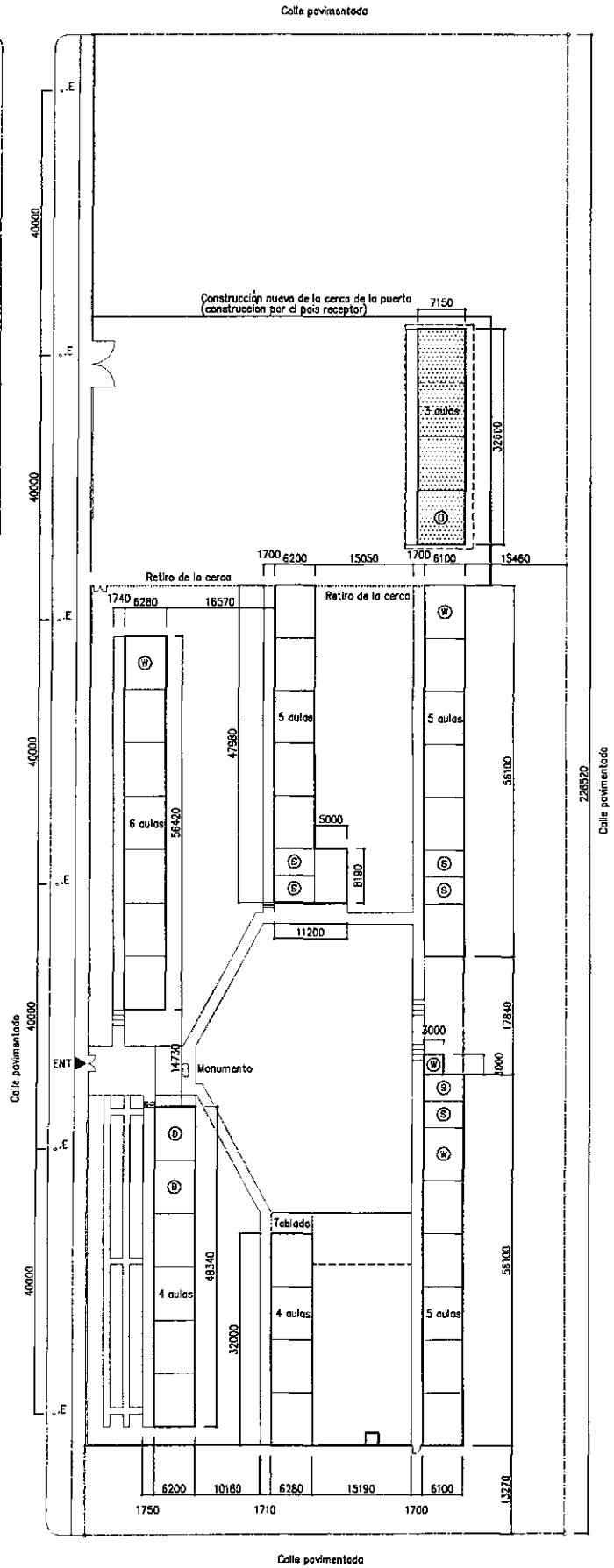
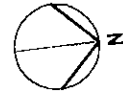
N : 12° 5' 57"  
 W : 86° 11' 16"

Área del terreno : 6649.86m<sup>2</sup>  
 Área de piso : 650.45m<sup>2</sup>

Reemplazo : 1 aulas  
 Ampliación : 9 aulas  
 Sala para maestros : 1 sala  
 Caseta de letrinas : 1 caseta

6-10 CAMINO DEL RIO

S : 1 / 800



N : 12° 7' 1"  
 W : 86° 12' 47"

Área del terreno : 16 487.27 m<sup>2</sup>  
 Área de piso : 233.09 m<sup>2</sup>

Reemplazo : 0 aulas  
 Ampliación : 3 aulas  
 Sala para moeistros : 1 sala

6-11 REPUBLICA DE VENEZUELA

S : 1 / 1000

### Información anexa 9. Lista de Documentos de Referencia

No.	Nombre de informacion	Tipo	Organisimo de publicación	Observación
1	INFORME ANNUAL 2001	Libro	Banco Central de Nicaragua	
2	POBLACION TOTAL POR GRUPOS DE EDAD, SEGUN DEPARTAMENTOS Y MUNICIPIOS, PERIODO 2000-2005	Copia	Instituto Nacional de Estadísticas y Censos	
3	TOTAL DE VIVIENDA Y POBLACIÓN POR RANGO DE EDADES, SEGÚN DEPARTAMENTO, MUNICIPIO, COMARCA Y LOCALIDADES	Copia	Instituto Nacional de Estadísticas y Censos	
4	CONVENIO COLECTIVO SECTOR	Copia	Ministerio del Trabajo	
5	PROGRAMAS CIENCIAS NATURALES MORAL, CIVIA Y URBANIDAD (CUATRO GRADO)	Copia	MECD	
6	PROGRAMAS CIENCIAS NATURALES MORAL, CIVIA Y URBANIDAD (CUATRO GRADO)	Libro	MECD	
7	PROGRAMA DE EDUCACION PREESCOLAR (TERCER NIVEL)	Copia	MECD	
8	PROGRAMAS ESPAÑOL Y MATEMATICA (SEXTO GRADO)	Libro	MECD	
9	EVALUACIÓN DE LOS APRENDIZAJES EN LA EDUCACIÓN SECUNDARIA	Copia	MECD	
10	CONTENIDO BÁSICOS DE CIENCIAS NATURALES (2 nd AÑO)	Copia	MECD	
11	PROGRAMAS DE FISICA CICLO DIVERSIFICADO	Copia	MECD	
12	PROGRAMA DE QUIMICA TERCER AÑO	Copia	MECD	
13	PROGRAMA DE ACTIVIDADES PRACTICAS PRIMER AÑO	Copia	MECD	
14	PROGRAMA DE ACTIVIDADES PRACTICAS SEGUNDO AÑO	Copia	MECD	
15	PROGRAMA DE ACTIVIDADES PRACTICAS TERCER AÑO	Copia	MECD	
16	PROGRAMA DE INGRES PRIMERO A QUINTO	Copia	MECD	
17	PROGRAMAS DE ESPAÑOL PRIMERO A QUINTO AÑO	Copia	MECD	
18	MATRIZ DE HISTORIA DE PRIMERO A QUINTO AÑO DE EDUCACION SECUNDARIA	Copia	MECD	
19	MATRIZ DE GEOGRAFÍA DE PRIMERO A QUINTO AÑO DE EDUCACIÓN SECUNDARIA	Copia	MECD	
20	MANUAL DE ORGANIZACIÓN Y FUNCIONES DEL NIVEL CENTRAL	Copia	MECD	
21	PDLAN DE CAPACITACIÓN DE DOCENTES	Copia	MECD	
22	GUÍA MULTINIVEL, APRENDER HACIENDO CON NIÑAS Y NIÑOS DE LOS PREESCOLARES Y CENTRO COMUNITARIOS	Libro	MECD	
23	PLANIFICACIÓN Y EVALUACIÓN DE LAPRENDIZAJE	Libro	MECD/APRENDE	
24	CUADERNO DE REGISTRO PARA CENTROS PREESCOLARED FORMALES	Libro	MECD	
25	CUADERNO DE REGISTRO DE ASISTENCIA Y EVALUCACIION DEL APRENDIZAJE PARA	Libro	MECD/APRENDE	
26	EVALUACIION DE LOS APRENDIZAJES EN LA EDUCACIÓN PRIMARIA	Libro	MECD/APRENDE	
27	GUÍA PARA DOCENTE DE DCUCACIÓN PRIMARIA - CÓMO USASR LOS ESTÁNDARES EN EL AULA DE CLASE	Libro	MECD/APRENDE	
28	ESTÁNDARES EDUCATIVOS NACIONALES PRIMARIA REGULAR (SEGUNDO GRADO)	Libro	MECD/APRENDE	
29	ESTÁNDARES EDUCATIVOS NACIONALES PRIMARIA REGULAR (TERCERO GRADO)	Libro	MECD/APRENDE	
30	ESTÁNDARES EDUCATIVOS NACIONALES PRIMARIA REGULAR (PRIMER GRADO)	Libro	MECD/APRENDE	
31	ESTÁNDARES EDUCATIVOS NACIONALES PRIMARIA REGULAR (CUARTO GRADO)	Libro	MECD/APRENDE	
32	ESTÁNDARES EDUCATIVOS NACIONALES PRIMARIA REGULAR (QUINTO GRADO)	Libro	MECD/APRENDE	

No.	Nombre de informacion	Tipo	Organisimo de publicación	Observación
33	ESTANDARES EDUCATIVOS NACIONALES PRIMARIA REGULAR (SEXTO GRADO)	Libro	MECD/APRENDE	
34	CALENDARIO ESCOLAR 2003	Copia	MECD	
35	PRÁCTICAS METOROLOGICAS DE CIENCIAS NATURALES INFORMACION PARA EL DOCENTE: EDUCACION FISICA (QUINTO GRADO)	Libro	MECD	
36	PRÁCTICAS METOROLOGICAS ESTUDIOS SOCIALES Y CIENCIAS NATURALES (SEXTO GRADO)	Libro	MECD	
37	PRÁCTICAS METODOLOGICAS DE MATEMATICA (TERCERO Y CUARTO GRADOS)	Libro	MECD	
38	MANUAL DE MANTENIMIENTO DE LA ESCUELA	Libro	MECD/EU	
39	MANUAL DE MANTENIMIENTO DE ESCUELAS	Copia	FISE	
40	MANUAL PARA LA ORGANIZACIÓN DEL COMITÉ DE MANTENIMIENTO ESCOLAR	Copia	FISE	
41	PLAN DE CAPACITACION PARA LOS COMITES DE SEGUIMIENTO DE PROYECTOS	Copia	FISE	
42	LA ORGANIZACION COMUNITARIA PARA EL MANTENIMIENTO DE LOS PUESTOS DE SALUD Y ESCUELAS PRIMARIAS (CARTILLA 1)	Copia	FISE	
43	EL FONDO DE MANTENIMIENTO PREVENTIVO Y LA ORGANIZACION COMUNITARIA	Copia	FISE	
44	LOS PROYECTOS DE INVERSION SOCIAL Y EL CONTROL SOCIAL DE LAS INVERSIONES (cartilla #1)	Copia	FISE	
45	NEGOCIACION EFECTIVA EN LOS PROYECTOS DE INVERSION SOCIAL (cartilla #2)	Copia	FISE	
46	IDENTIFICACION, FORMULACION Y EVALUACION DE PROYECTOS DE INVERSION	Copia	FISE	
47	CONTRATACION Y EJECION DE PROYECTOS DE INVERSION (cartilla #4)	Copia	FISE	
48	OPERACION Y MANTENIMIENTO DE LOS PROYECTOS DE INVERSION SOCIAL (cartilla #5)	Copia	FISE	
49	EDUCACIÓN PREESCOLAR EN NICARAGUA	Copia	MECD	
50	ESTRATEGIA REFORZADA DE CREDIMIENTO ECONOMICO Y REDUCCIÓN DE POBREZA	Libro	Secretaría Técnica de la Presidencia	
51	PLAN NACIONAL DE EDUCACIÓN 2001-2015	Libro	MECD	
52	AULA UNICA (PRIMARIA Y SECUNDARIA)	Copia	MECD	
53	1 A PRE (AULA PRE ESCOLAR)	Copia	MECD	
54	CONJUNTO DE LABORATORIOS	Copia	MECD	
55	LABORATORIO DE QUIMICA Y BIOLOGIA	Copia	MECD	
56	LABORATORIO DE FISICA	Copia	MECD	
57	DIRECCION SECUNDARIA-PRIMARIA	Copia	MECD	
58	BIBLIOTECA OPCION 2,000	Copia	MECD	
59	BIBLIOTECA OPCION 5,000	Copia	MECD	
60	SALA DE MAESTROS	Copia	MECD	
61	SERVICIOS SANITARIOS-LOCAL 6 AULAS	Copia	MECD	
62	CONJUNTO SERVICIOS Y SANITARIOS	Copia	MECD	
63	LABORATORIO DE COMPUTACION	Copia	MECD	
64	PERFIL SISTEMA SEPTICO	Copia	MECD	
65	AULA PRIMARIA URBANA	Copia	FISE	
66	AULA MULTIGRADO RURAL	Copia	FISE	
67	PARÁMETROS QUE DETERMINAN LA PLANTA FÍSICA EDUCATIVA	Copia	MECD	
68	NORMAS TECNICAS PARA EL DISEÑO DE ABASTECIMIENTO Y POTABILIZACION DEL AGUA	Copia	Instituto Nicaragüense de Acueductos y	
69	REGLAMENTO DE CONSTRUCCIÓN QUE REGIRÁ EN EL TERRITORIO NACIONAL	Copia	Ministerio de Vivienda y Asentamientos Humanos	
70	REGLAMENTOS DEL SYSTEMA VIAL Y ESTACIONAMIENTO DE VEHÍCULO	Copia	Alcaldía de Managua	
71	GUÍAS TÉCNICAS PARA EL DISEÑO DE ALCANTARILLADO SANITARIO Y SISTEMAS DE TRATAMIENTO DE AGUAS RESIDUALES	Copia	Instituto Nicaragüense de Acueductos y Alcantarillados	
72	ESPECIFICACIONES TECNICAS-PROYECTO AMBIENTES ESCOLARES TIPO	Copia	MECD	
73	NORMAS PARA LA PLANTA FISICA EDUCATIVA	Copia	MECD	

No.	Nombre de informacion	Tipo	Organisimo de publicación	Observación
74	CARTILLA DE CONSTRUCCION	Copia	Ministerio de Construccion y Transporte	
75	ESTUDIO DE SUELOS	Copia	MECD	
76	MEMORIA DE CÁLCULO ESTRUCTURAL-PROYECTO AMBIENTES ESCOLARES TIPO	Copia	MECD	
77	OFERTAS DE COSTOS DE CONSTRUCCION DE LAS INSTALACIONES ESCOLARES EJECUTADAS POR EL MECD	Copia	Ministerio del Trabajo	
78	ACTUALIZACIÓN DEL MAPA DE FALLAS GEOLÓGICAS DE MANAGUA	Copia	Instituto Nicaragüense de Estudios Territoriales	
79	RESUMEN METEOROLOGICO ANUAL	Copia	Instituto Nicaragüense de Estudios Territoriales	
80	AMENAZAS NATURALES DE NICARAGUA	Libro	Instituto Nicaragüense de Estudios Territoriales	
81	MJEMORIA DE CALCULO DEL DISEÑO HIDROSANIRTARIO	Copia	MECD	
82	NORMA MINISTERIAL SOBRE LAS DISPOSICIONES BASICAS DE HIGIENE Y SEGURIDAD EN LOS LUGARES DE TRABAJO	Copia	MECD	
83	INVERSIONES EN INFRAESTRUCTURA ESCOLAR	Copia	MECD	
84	MEMORIA 2001	Libro	Oficina Técnica de Cooperación de la Embajada de España en	
85	MEMORIA 1997-2001	Libro	FISE	
86	INFORME EJECUTIVO SOBRE PROCESO DE AVANCE DE LA DESCENTRALIZACIÓN EDUCATIVA EN NICARAGUA	Copia	MECD	
87	LEY DE PARTICIPACIÓN EDUCATIVA Y REGLAMENTO	Libro	MECD	

MECD: Ministerio de Educación, Cultura y Deportes

FISE: Fondo de Inversión Social de Emergencia

JICA