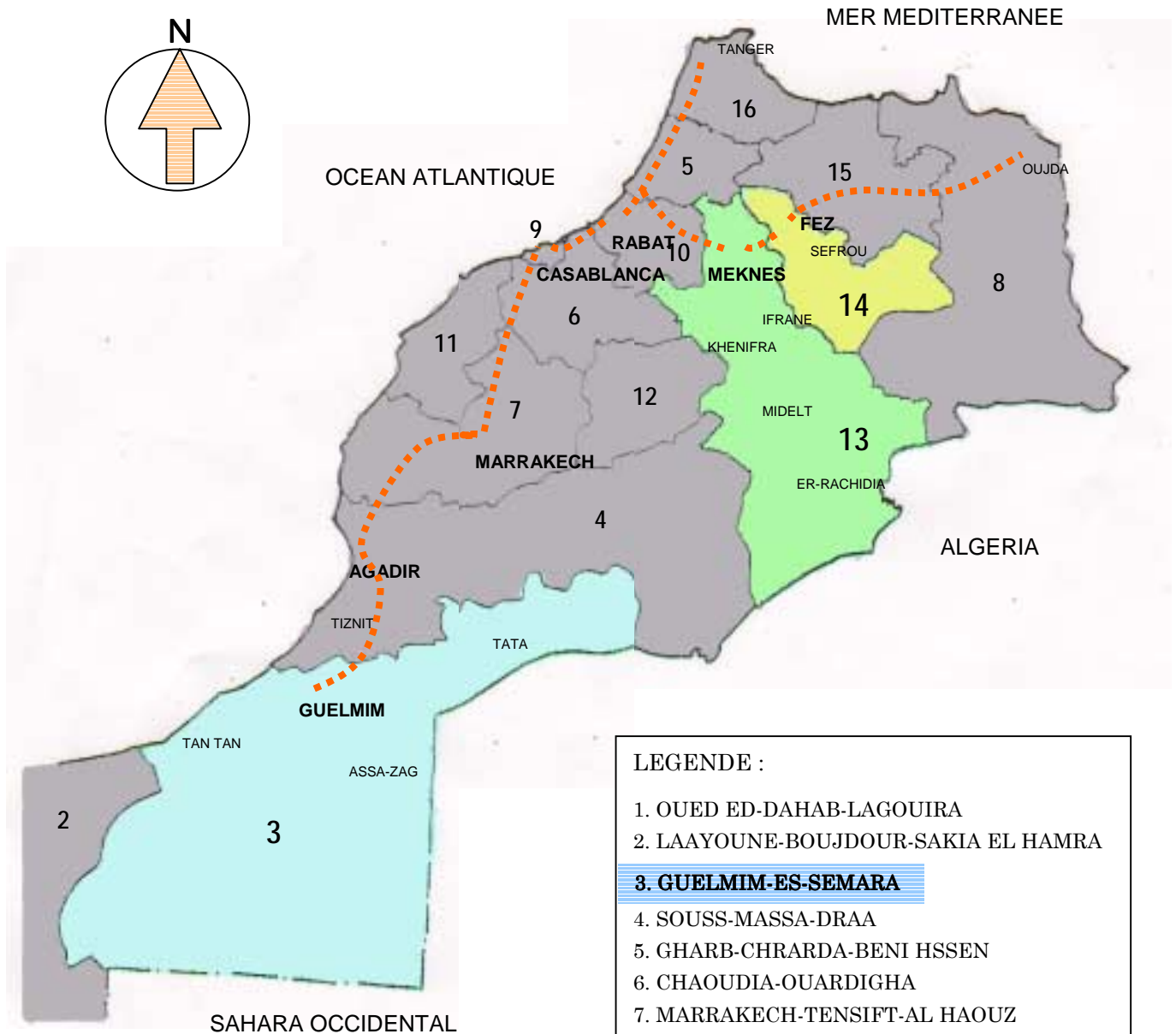
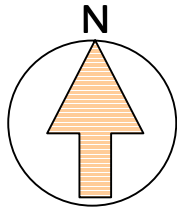



PLAN DE SITUATION

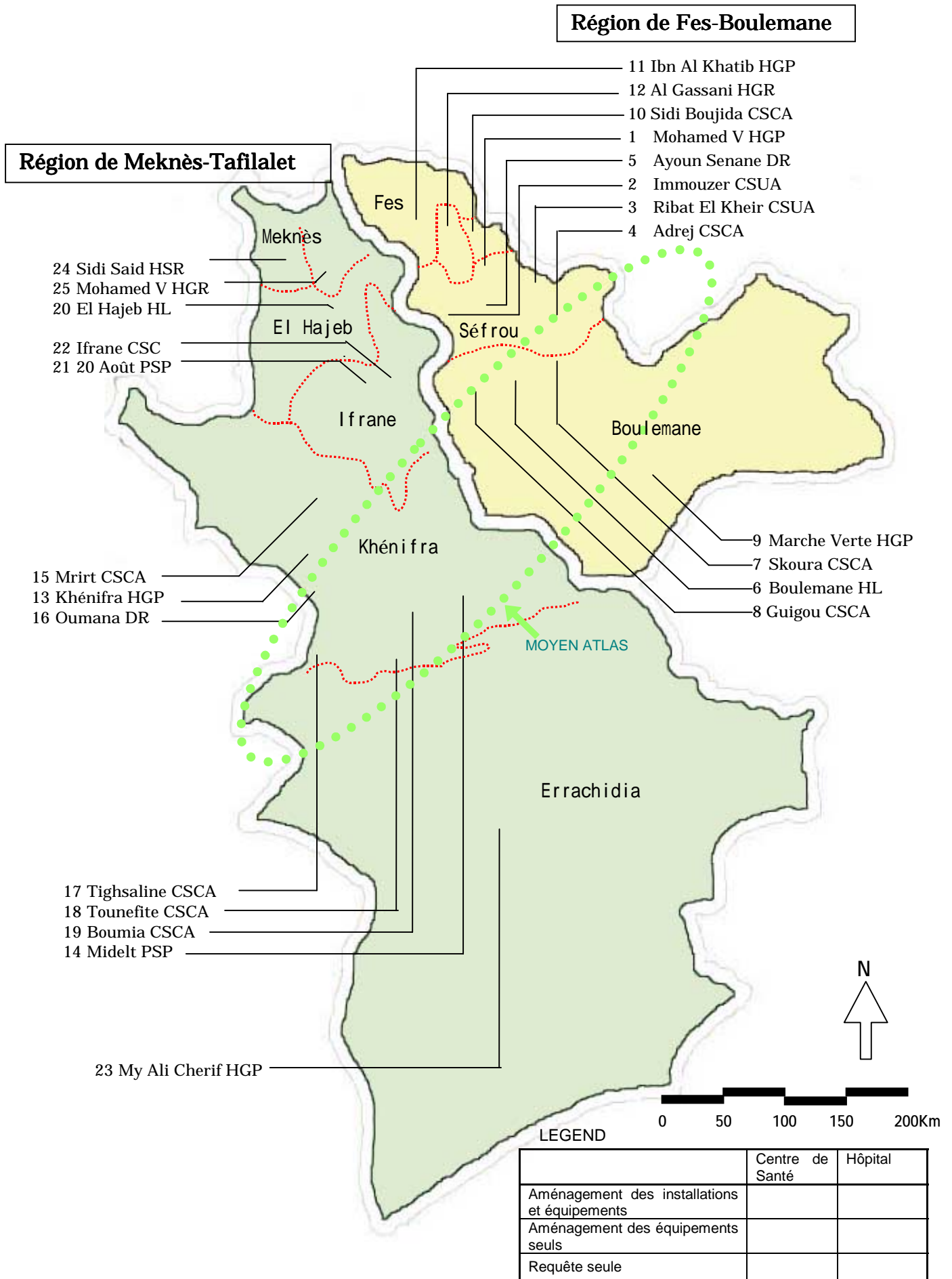


- LEGENDE :
1. OUED ED-DAHAB-LAGUIRA
 2. LAAYOUNE-BOUJDOUR-SAKIA EL HAMRA
 - 3. GUELIMIM-ES-SEMARA**
 4. SOUSS-MASSA-DRAA
 5. GHARB-CHRARDA-BENI HSEN
 6. CHAODIA-OUARDIGHA
 7. MARRAKECH-TENSIFT-AL HAOUZ
 8. ORIENTAL
 9. GRAND CASABLANCA
 10. RABAT-SALE-ZEMMOUR-ZAER
 11. DOUKALA-ABDA
 12. TADLA-AZILAL
 - 13. MEKNES-TAFILALET**
 - 14. FES-BOULEMANE**
 15. TAZA-AL HOCEIMA-TAOUNATE
 16. TANGER-TETOUAN

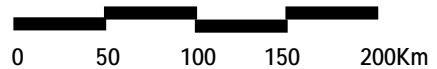
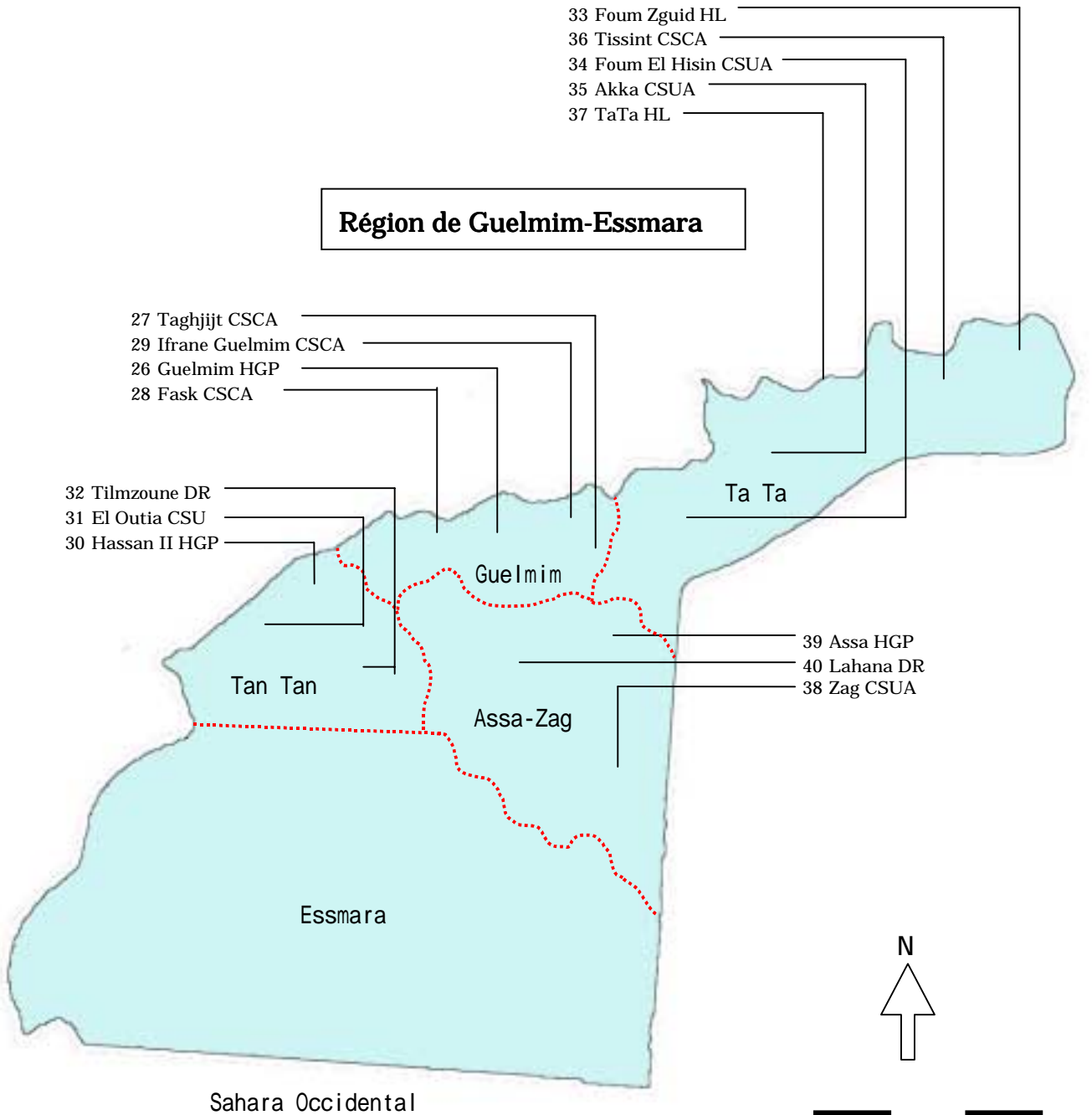


..... ARTERE

Etablissements sanitaires faisant l'objet du projet et se trouvant dans les Régions au Nord



**Etablissements sanitaires faisant l'objet du projet
et se trouvant dans la Région au Sud**



LEGEND

	Centre de Santé	Hôpital
Aménagement des installations et équipements		
Aménagements des équipements seuls		
Requête seule		