ホットスポット情報の波及

7週にわたりメディアインドネシア紙に1週間に検出されたホットスポットの重ね合わせ図を掲載

インドネシア側によるテレビを利用したホットスポット分布状況の概要放送と連携

初期消火訓練

- 初期消火訓練カリキュラムの作成
- 初期消火訓練マニュアルの作成
  - 小冊子
  - ビデオCD
- 初期消火マニュアルの増刷配布
- ワイカンバスにおける消火デモンストレーションの指導
- 林業省の消火機材購入に対する助言
- 森林火災消火訓練センターの建設

初期消火訓練マニュアルの作成

単元ごとに作成した
小冊子



ビデオCD

初期消火マニュアルの増刷と配布

第1フェーズで作成した初期消火マニュアルを林業省側からの要望により増刷

全州の営林局及びスマトラ島とカリマンタンのすべての県へ配布

消火デモンストレーションの指導

ワイカンバス国立公園で行われた、無償植林プロジェクトのセレモニーでの消火デモンストレーションを指導。

森林火災消防訓練センターの建設

訓練センターの建設予定地
ブキットティガプル国立公園

完成予想見取り図
研修棟

早期警戒・発見システム

- 衛星情報の提供・・・・・・・・・毎日

中央政府に対する報告

E-mailを利用し地方行政機関及び関係機関に送付

ホームページの更新

衛星情報の提供

NOAAによるホットスポットの分布図

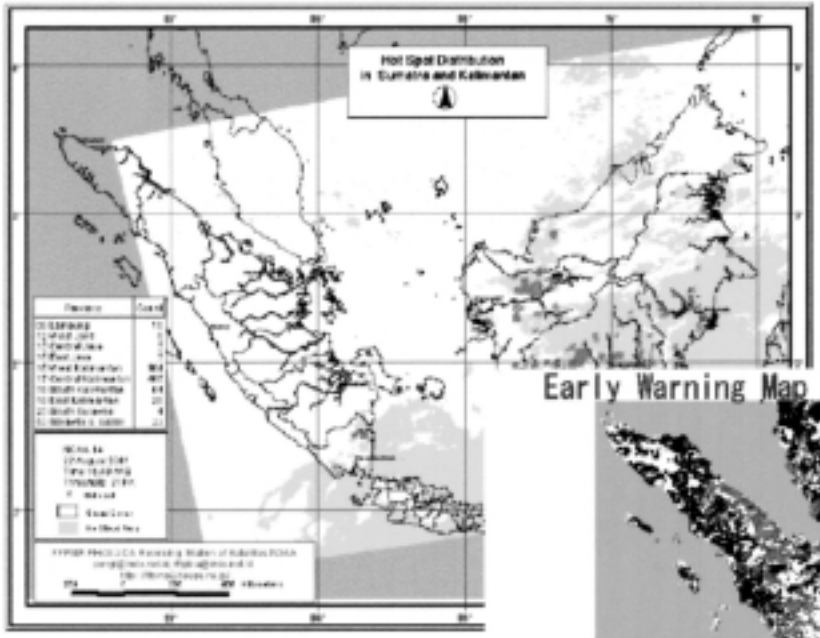



ひまわりによる
雲や煙の状況