



**Counterparts in Workshop**




**Draft Final Report Discussion**




**Local Government Officer in Workshop**


**DISCUSSION AND WORKSHOP  
ON DRAFT FINAL REPORT**




**JICA Experts in Workshop**




**Land Preparation by Hand Tractor near Padang**




**Traditional Water Mill for Irrigation**



**Chili Cultivation**




**Farmers Participation in Weir Construction**




**Harvesting in Mountain Area**

**WEST SUMATERA**




**Irrigation Weir in Bogor**




**Buffalo in Kab. Purwakarta**



**Harvesting in Kab. Bogor**




**Diversions in Kab. Cirebon**




**Transplanted Paddy Field in Kab. Pruwakarta**

**WEST JAVA**




**Terrace Cultivation in Kab. Kulon Progo**




**Lined Tertiary Canal in Kab. Bantul**

**DI. YOGYAKARTA**




**Headworks in Kab. Sleman**




**Headworks in the Glagah River**

**EAST JAVA**



**Primary Canal in Kab. Lumajang**




**Primary Canal in Kab. Jember**




**Tobacco Harvesting in Kab. Bojonegoro**




**Tertiary Canal in Sumenep**




**Intake Weir in Sumenep**




**Headworks in Kab. West Lombok**




**Harvesting by Contract Worker in Mataram**



**Terrace Cultivation in East Lombok**



**Pump Irrigation in Kab. Sumbawa**



**Buffalo in the Canal, Kab. Bima**

**WEST NUSA TENGGARA**

STUDI TENTANG PERBAIKAN PENGELOLAAN IRIGASI  
DAN PEMBERDAYAAN PERKUMPULAN PETANI PEMAKAI AIR  
UNTUK PENINGKATAN PROGRAM PENYERAHAN IRIGASI  
DI REPUBLIK INDONESIA

**RANGKUMAN**  
**FAINAL REPORT**

Daftar Isi

Kata Pengantar/Preface

Surat Pengiriman/Transmittal Letter

Petani Lokasi Areal Studi

Poto Studi Lapangan

1. Hal Studi	S - 1
2. Latar-belakang Reformasi Kebijakan Pengelolaan Irigasi	S - 2
3. Kegiatan Studi	S - 3
3.1 Studi Fase-1	S - 3
3.2 Studi Fase-2	S - 8
4. Rencana Tindakan	S - 11
4.1 Pengantar	S - 11
4.2 Kegiatan Rinci Rencana Tindakan	S - 13
4.3 Rencana Tindakan bagi Hubungan Masyarakat Irigasi dan Pertanian Irigasi	S - 17
4.4 Rencana Tindakan dan Hasil-Hasil WATSAL	S - 17
4.5 Pelaksanaan Rencana Tindakan	S - 18
5. Kesimpulan dan Saran	S - 18
5.1 Kesimpulan	S - 18
5.2 Saran	S - 20

Daftar Tabel dan Gambar

Tabel S.1	Rincian Kegiatan Studi	S - 23
Tabel S.2	Perencanaan Operasi Rencana Tindakan	S - 24
Tabel S.3	Menu Data Dari P3A Database	S - 25
Gambar S.1	Alur Persiapan Dan Ppengumpulan Data	S - 25
Gambar S.2	Analisa Pohon Masalah P3A Dan Ppenyerahan Irigasi	S - 26
Gambar S.3	PDM atau Manajemen Irigasi Dan P3A	S - 27
Gambar S.4	PDM Pertanian Irigasi	S - 28
Gambar S.5	Masalah Utama, Tolak Ukur Dan Rencana Tindakan	S - 29
Gambar S.6	Rencana Tindakan bagi Manajemen Irigasi dan P3A	S - 30
Gambar S.7	Garis besar Rncana Peningkatan Pertanian	S - 31



Tabel SA.1	Kesadaran Masyarakat terhadap Kebijakan Pemerintah diantara Staf Pemerintah	S - 32
Tabel SA.2.1	Inventaris Sistem Irigasi dan P3A (Perkumpulan Petani Pemakai Air) (1/6)	S - 35
Tabel SA.2.2	Inventaris Sistem Irigasi dan P3A (Perkumpulan Petani Pemakai Air) (2/6)	S - 37
Tabel SA.2.3	Inventaris Sistem Irigasi dan P3A (Perkumpulan Petani Pemakai Air) (3/6)	S - 39
Tabel SA.2.4	Inventaris Sistem Irigasi dan P3A (Perkumpulan Petani Pemakai Air) (4/6)	S - 41
Tabel SA.2.5	Inventaris Sistem Irigasi dan P3A (Perkumpulan Petani Pemakai Air) (5/6)	S - 43
Tabel SA.2.6	Inventaris Sistem Irigasi dan P3A (Perkumpulan Petani Pemakai Air) (6/6)	S - 45
Tabel SA.3	Kesadaran Masyarakat dan Kapasitas Pembangunan pada Tingkat P3A	S - 47
Tabel SA.4	Pelatihan Pimpinan P3A	S - 49
Tabel SA.5	Memulai Penilaian Finansial	S - 52
Tabel SA.6	Pembentukan/Pembentukan Kembali P3A, Gabungan P3A dan Induk P3A	S - 55
Tabel SA.7	Biaya Perbaikan Irigasi Kabupaten	S - 57
Tabel SA.8	Perbaikan O&P serta Manajemen Gabungan	S - 60
Tabel SA.9	Pengumpulan ISF (Pajak Pelayanan Irigasi) dan Dukungan Pemerintah	S - 62
Tabel SA.10	Rehabilitasi Sistem Irigasi	S - 6
Tabel SA.11	Rencana Peningkatan Sektor	S - 63